

ပြည်ထောင်စုမြန်မာနိုင်ငံတော်အစိုးရ
စိုက်ပျိုးရေး၊ မွေးမြူရေးနှင့် ဆည်မြောင်းဝန်ကြီးဌာန
ကျေးလက်ဒေသဖွံ့ဖြိုးတိုးတက်ရေးဦးစီးဌာန
သဲကုန်းမြို့နယ်

လူထုဗဟိုပြုစီမံကိန်း



ကျေးရွာဖွံ့ဖြိုးရေးအစီအစဉ်

Village Development Plan (VDP)

နောက်ကျေးရွာ၊ အုတ်ဖိုအုပ်စု
ဒုတိယနှစ်စက်ဝန်း၊ ဆဌမနှစ်

ပဲခူးတိုင်းဒေသကြီး

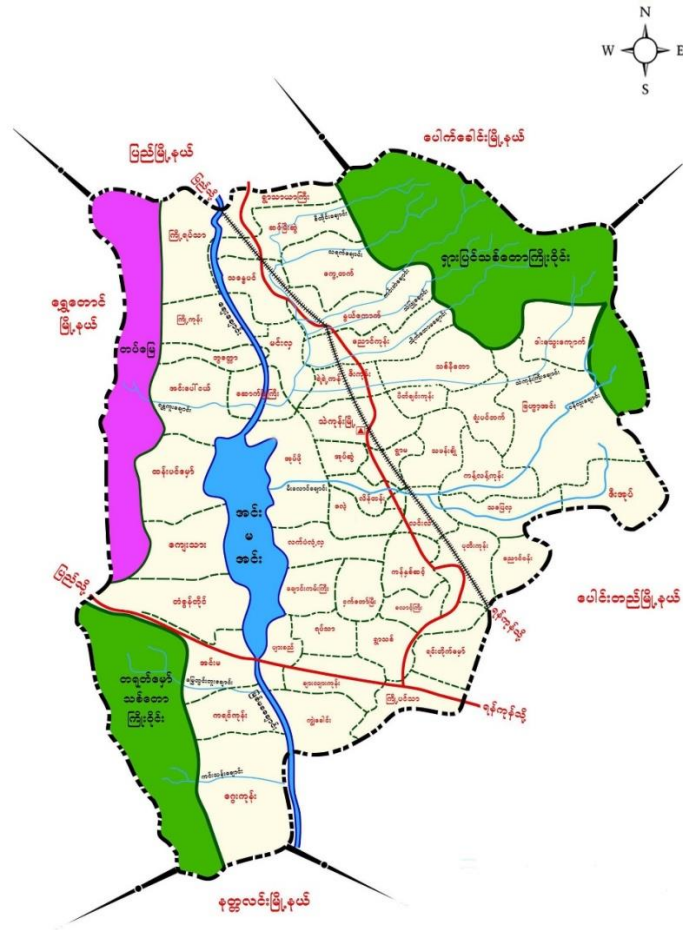
၂၀၁၉ ခုနှစ်

မာတိကာအညွှန်း

စဉ်။	အကြောင်းအရာ	စာမျက်နှာ
၁။	ကျေးရွာအကြောင်းဖော်ပြချက်နှင့် ကျေးရွာအခြေခံအချက်အလက်	၃-၅
	၁.၁။ မြို့နယ်ပြမြေပုံ	
	၁.၂။ ကျေးရွာမြေပုံ	
	၁.၃။ အုပ်စုတွင်ပါဝင်သောကျေးရွာစာရင်းများ	
	၁.၄။ ကျေးရွာသမိုင်းကြောင်းရာဇဝင်	
၂။	PSA/PRA လုပ်ငန်းစဉ်အနှစ်ချုပ်	၆-၁၃
	၂.၁။ လူမှုရေးအရင်းမြစ်ပြမြေပုံ ဆွေးနွေးချက်နှင့် ဆန်းစစ်ချက်	
	၂.၂။ ဥစ္စာဓန ကြွယ်ဝမှုအဆင့်သတ်မှတ်ခြင်း ဆွေးနွေးချက်နှင့် ဆန်းစစ်ချက်	
	၂.၃။ ကျား၊မ အရင်းအမြစ် အသုံးပြုမှု၊ ထိန်းချုပ်မှု ဆွေးနွေးချက်နှင့် ဆန်းစစ်ချက်	
	၂.၄။ ရာသီခွင်ပြ ပြက္ခဒိန် ဆွေးနွေးချက်နှင့် ဆန်းစစ်ချက်	
	၂.၅။ ကျား၊မ ပင့်ကူအိမ်သုံးသပ်ခြင်း ဆွေးနွေးချက်နှင့် ဆန်းစစ်ချက်	
	၂.၆။ အဖွဲ့အစည်းအချိတ်ဆက်ပြ ဗင်းပုံစံသုံးသပ်ခြင်း၊ ဆွေးနွေးချက်နှင့် ဆန်းစစ်ချက်	
၃။	ဖောင်ပုံစံများ	၁၄-၃၀
	၃.၁။ ပုံစံ-၁။ ကျေးရွာအခြေခံအချက်အလက်များ	
	၃.၂။ ပုံစံ-၂။ စီမံကိန်းစက်ဝန်းအချိန်ဇယား	
	၃.၃။ ပုံစံ-၃။ ကျေးရွာဖွံ့ဖြိုးရေးဦးစားပေးအစီအစဉ်	
	၃.၄။ ပုံစံ-၁။ ကျေးရွာအခြေခံအချက်အလက်များ	
	၃.၅။ ပုံစံ-၂။ စီမံကိန်းစက်ဝန်းအချိန်ဇယား	
	၃.၆။ ပုံစံ-၃။ ကျေးရွာဖွံ့ဖြိုးရေးဦးစားပေးအစီအစဉ်	
၄။	ကျေးရွာစီမံကိန်းအထောက်အကူပြုကော်မတီဝင်များစာရင်း	၃၁-၃၂
၅။	ကျေးရွာအစည်းအဝေးမှတ်တမ်းများ	၃၃-၃၅
၆။	ကဏ္ဍအလိုက်ဦးစားပေးဖွံ့ဖြိုးရေးလုပ်ငန်းစဉ်များ	၃၆

၁။ ကျေးရွာအကြောင်းဖော်ပြချက်နှင့် ကျေးရွာအခြေခံအချက်အလက်

၁.၁။ သဲကုန်းမြို့နယ်ပြမြေပုံ



- တည်နေရာ - မြောက်လတ္တီတွဒ် - ၁၈ ၃၈' နှင့် အရှေ့လောင်ဂျီတွဒ် - ၉၅ ၂၃'
- နယ်နိမိတ်
 - အရှေ့ဘက် - ပေါင်းတည်မြို့နယ်နှင့်ပေါက်ခေါင်းမြို့နယ်
 - အနောက်ဘက် - ရွှေတောင်မြို့နယ်
 - တောင်ဘက် - နတ္ထလင်းမြို့နယ်နှင့်ပေါင်းတည်မြို့နယ်
 - မြောက်ဘက် - ပေါက်ခေါင်းမြို့နယ်နှင့် ပြည်မြို့နယ်
- မြို့အကျယ်အဝန်း - ၂၉၉.၀၇ စတုရန်းမိုင် (၁၉၁၉၁၇ ဧက)
- ကျေးရွာအုပ်စု - (၄၉)အုပ်စု
- ကျေးရွာပေါင်း - (၃၀၈) ရွာ
- အိမ်ခြေ - ၂၆၅၅
- အိမ်ထောင်စု - ၂၇၇၄၆
- လူဦးရေ - ၉၈၄၄၁

၁.၂။ ကျေးရွာမြေပုံ



- | | |
|---|--|
| က) အိမ်ခြေ | - ၇၅ |
| ခ) အိမ်ထောင်စု | - ၈၉ |
| ဂ) လူဦးရေ | - ၄၃၅ (ကျား ၁၉၆ + မ ၂၃၉) |
| ဃ) တိုင်းရင်းသားလူဦးရေ | - ၄၃၅ ဗမာ |
| င) ထိလွယ်ခိုက်လွယ်အုပ်စုလူဦးရေ | - ၃၂ |
| စ) ကျေးရွာအတွင်းရရှိနိုင်သောဝန်ဆောင်မှုများ | - မူလတန်းကျောင်း၊ စေတီ၊ ဘုန်းကြီးကျောင်း |
| ဆ) အဓိကစီးပွားရေးလုပ်ငန်း | - စိုက်ပျိုးရေး၊ မွေးမြူရေး |

၁.၃။ အုပ်စုတွင်ပါဝင်သော ကျေးရွာစာရင်းများ

စဉ်	ကျေးရွာအမည်	အိမ်ထောင်စု	လူဦးရေ		
			ကျား	မ	စုစုပေါင်း
၁	သင်တော	၉၇	၁၃၅	၁၅၅	၂၉၀
၂	အုတ်ဖို	၇၃	၉၈	၁၁၁	၂၀၉
၃	ရင်းတိုက်တန်း	၄၇	၁၀၂	၁၁၅	၂၁၇
၄	ကန်စွန်းအင်း	၃၉	၇၅	၈၅	၁၆၀
၅	အောင်ကုန်း	၃၆၅	၇၀၂	၇၈၅	၁၄၈၇
၆	နှောကုန်း	၁၀၃	၁၉၆	၂၃၉	၄၃၅
	စုစုပေါင်း	၇၂၄	၁၃၀၈	၁၄၉၀	၂၇၉၈

၁.၄။ ကျေးရွာသမိုင်းကြောင်းရာဇဝင်

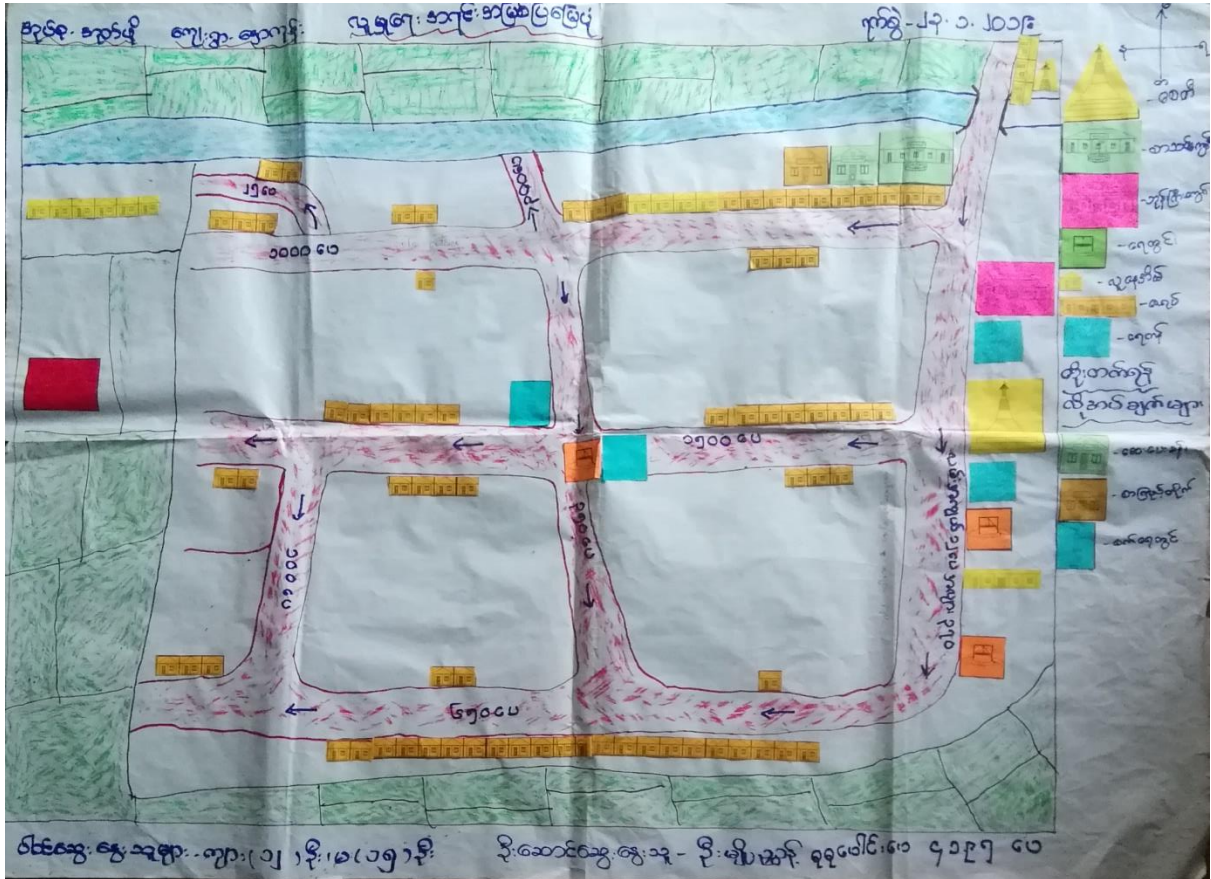
နှောကုန်းသမိုင်း စတင်လာသည့် အကြောင်းမှာ ရွာတည်စနေရာတွင် နှောပင်ကြီးရှိသည့်အတွက် နှောကုန်းရွာ ဟုခေါ်ပါသည်။ ဗမာလူမျိုးနှင့် ကရင်လူမျိုးများ နေထိုင်၍ အားလုံး ဗုဒ္ဓဘာသာ ကိုးကွယ်ကြပါသည်။ ရွာတည်စဉ်က အိမ်ခြေ (၁၅)လုံးသာ ရှိပြီး ယခုအိမ်ခြေ (၈၀)ခန့်ရှိပါသည်။ အသက်မွေးဝမ်းကျောင်း အနေဖြင့် စိုက်ပျိုးရေးလုပ်ငန်း၊ ငါးမွေးကန်လုပ်ငန်းဖြင့် အသက်မွေးဝမ်းကျောင်းပြုကြပါသည်။

၂။ PSA/PRA လုပ်ငန်းစဉ်အနှစ်ချုပ်

စဉ်	အကြောင်းအရာ	ဦးတည်အုပ်စု	ရက်စွဲ	တက်ရောက်သူ			အဓိက ဆွေးနွေးချက်များ
				ကျား	မ	ပေါင်း	
၁	လူမှုရေး အရင်းအမြစ်ပြုပြင်	၁။ ရပ်မိရပ်ဖ ၂။ ကော်မတီဝင် ၃။ ကျေးရွာလူထု	၁၈-၁၀-၂၀၁၉	၁၂	၁၅	၂၇	ကျေးရွာအတွင်း လူမှုရေးနှင့် သဘာဝ သယံဇာတများအကြောင်း ဖော်ထုတ်ဆွေးနွေးခြင်း
၂	ဥစ္စာနေကြွယ်ဝမှု ဦးစားပေးအဆင့် သတ်မှတ်ခြင်း	၁။ ချမ်းသာ ၂။ အလယ်အလတ် ၃။ နွမ်းပါး	၁၈-၁၀-၂၀၁၉	၁၃	၁၆	၂၉	ကျေးရွာအတွင်း ဥစ္စာနေ ပိုင်ဆိုင်မှုအဆင့် ဖော်ထုတ် ဆွေးနွေးခြင်း
၃	အရင်းအမြစ်အသုံးချမှု ဖော်ထုတ်ခြင်းဇယား	၁။ ကျေးရွာလူထု အားလုံး	၁၈-၁၀-၂၀၁၉	၁၀	၁၀	၂၀	အမျိုးသား၊ အမျိုးသမီးများ မှ ကျေးရွာအတွင်း အရင်း အမြစ်များ ထိန်းချုပ်မှုနှင့် သုံးစွဲမှုအခြေအနေ
၄	ရာသီခွင်ပြ ပြကွဲဒီဇိုင်း	၁။ ရပ်မိရပ်ဖ ၂။ ကော်မတီဝင် ၃။ ကျေးရွာလူထု	၁၈-၁၀-၂၀၁၉	၈	၁၀	၁၈	၁၂လ ရာသီအတွင်း ကျေးရွာလူမှုရေး၊ စီးပွားရေး၊ မိုးလေဝသ စသည့်အကြောင်းများ ဆွေးနွေးခြင်း
၅	ကျား/မ ရေးရာကဏ္ဍ	၁။ အမျိုးသား၊ အမျိုးသမီးများ	၁၈-၁၀-၂၀၁၉	၁၀	၇	၁၇	အမျိုးသား၊ အမျိုးသမီးများ စွမ်းဆောင်နိုင်မှု အခန်း ကဏ္ဍများ အကြောင်း ဆွေးနွေးခြင်း
၆	အဖွဲ့အစည်း ချိတ်ဆက်မှုပြု	၁။ ကျေးရွာ အုပ်ချုပ်ရေးအဖွဲ့ ၂။ ဖွံ့ဖြိုးရေး လုပ်ဆောင်နေ သည့်အဖွဲ့	၁၈-၁၀-၂၀၁၉	၆	၉	၁၅	ကျေးရွာအတွင်း နှင့် ကျေးရွာပြင်ပရှိ အဖွဲ့အစည်းများနှင့် ကျေးရွာလူထု ချိတ်ဆက်နိုင်မှုကို ဆွေးနွေးဖော်ထုတ်ခြင်း

၂.၁။ လူမှုရေးအရင်းမြစ်ပြမြေပုံ

ကျေးရွာလူထုအား မြေပုံရေးဆွဲစေပြီး ထိုမြေပုံအားအသုံးပြု၍ အဓိကအခက်အခဲများကို ဆွေးနွေးပြီး၊ ကျေးရွာလူထုအား ၎င်းတို့၏ ပြဿနာများ၊ အရင်းအမြစ်များနှင့် အခြေခံအဆောက်အအုံများအား စိစစ်ဖော်ထုတ်ရန်။



ဒုတိယနှစ်စက်ဝန်း - ၁၈.၁၀.၁၉

ဆွေးနွေးချက်နှင့် ဆန်းစစ်ချက်

- နှော့ကုန်းကျေးရွာသည် သဲကုန်းမြို့နယ် (၃)မိုင်ခန့်အကွာတွင် ကရင်၊ ဗမာလူမျိုးများ နေထိုင်ကြပြီး ဗုဒ္ဓဘာသာကို ကိုးကွယ်ကြပါသည်။
- စိုက်ပျိုးရေးမှာ မိုးရာသီတွင်သာ လုံလောက်မှုရှိပြီး သောက်သုံးရေမှာ (၃)ရာသီလုံး လုံလောက်မှု မရှိပါ။
- လွန်ခဲ့သော (၅)နှစ်အတွင်း အဓိကပြောင်းလဲမှုမှာ ဉာဏရောင်ချည်တံတား တည်ဆောက်ခဲ့ခြင်းဖြစ်ပါသည်။
- တိုးတက်ရန်လိုအပ်သောအချက်များမှာ ရွာတွင်းလမ်း၊ စက်ရေတွင်း၊ ဆေးပေးခန်း၊ စာကြည့်တိုက် တို့ဖြစ်ပါသည်။
- ပထမနှစ်စက်ဝန်းတွင် ရွာတွင်းမြေနှိလမ်းအား အကောင်အထည်ဖော်ခဲ့ပြီး ဒုတိယနှစ်စက်ဝန်းတွင် ကျန်ရှိနေသော ရွာတွင်းလမ်းများလုပ်ဆောင်ရန်အတည်ပြုခဲ့ကြသည်။

၂.၂။ ဥစ္စာဓန ကြွယ်ဝမှုအဆင့်သတ်မှတ်ခြင်း

ကျေးရွာအတွင်း စီးပွားရေးအခြေအနေ ကွာခြားသောအုပ်စုများကို စိစစ်ရန်၊ ထိုအုပ်စုများအားလုံး ကျေးရွာစီမံချက် ရေးဆွဲရာတွင်ပါဝင်စေရန်နှင့် ကျေးရွာဖွံ့ဖြိုးတိုးတက်ရေး စီမံကိန်းမှ အကျိုးအမြတ်များကို ထိုအုပ်စုများအားလုံး ရရှိစေရန်။

အုပ်စု - အုပ်စုဖွဲ့	ကျေးရွာအကျဉ်းချုပ်	ဥစ္စာဓနကြွယ်ဝမှုအဆင့်	၇၀% - ၉၀% အထိ	၇၀% အောက်
ချမ်းသာသော အုပ်စု	လယ်ယာဧကအထက်၊ ဂွန်ဒေါင်း၊ သွပ်ဇို၊ ပျဉ်တောင်	၁၄	၁၆%	
အလယ်အလတ် အုပ်စု	လယ်ယာဧက - ၅၅၀၀၀ ၊ သွပ်ဇို၊ စာရက်၊	၃၅	၃၉%	
နွမ်းပါးသော အုပ်စု	လယ်ဧက၊ သွပ်ဇို၊ အင်းတော်ဇို၊ ထွန်က	၄၀	၄၅%	

ပိတ်ဆို့ရေးအဖွဲ့ဝင်များ - ကျား (၁၃) ဦး၊ မ (၁၆) ဦး ဦးဆောင်ရေးအဖွဲ့ဝင် ဒေါ်ခင်စိန်စိန်

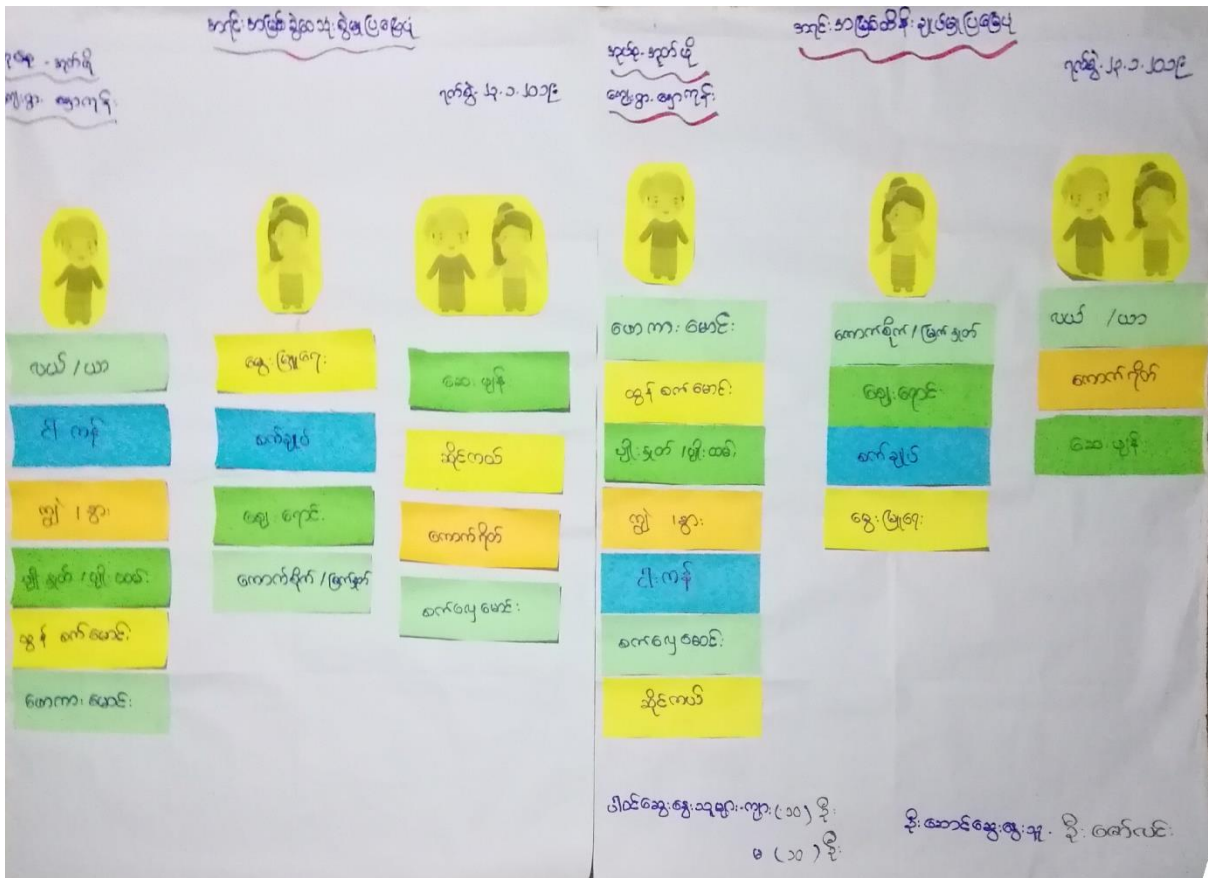
ဒုတိယနှစ်စက်ဝန်း - ၁၈.၁၀.၁၉

ဆွေးနွေးချက်နှင့် ဆန်းစစ်ချက်

- နွမ်းပါးသော အိမ်ထောင်စု (၄၀) ရှိပါသည်။ ထိုသူများ နွမ်းပါးခြင်းမှာ လယ်မရှိခြင်း၊ စိုက်ပျိုးမြေ မရှိခြင်းတို့ကြောင့် ဖြစ်ပါသည်။
- ထိုသူများ အားလပ်ချိန်များတွင် စီမံကိန်းလုပ်ငန်းများလုပ်၍ ထိုသူများဆောင်ရွက်နိုင်သော စီမံကိန်း လုပ်ငန်းများကို အကောင်အထည်ဖော်လျှင် ထိုသူများဝင်ငွေများ၍ တစ်ဖက်တစ်လမ်းမှ အဆင်ပြေ နိုင်ပါသည်။

၂.၃။ ကျား၊မ အရင်းအမြစ် အသုံးပြုမှု၊ ထိန်းချုပ်မှု

အမျိုးသားနှင့် အမျိုးသမီးတို့မှ ပိုင်ဆိုင်၊ အသုံးချ၊ ထိန်းချုပ်သည့် အရင်းအမြစ်များအား ခွဲခြမ်းစိတ်ဖြာခြင်း။



ဒုတိယနှစ်စက်ဝန်း - ၁၈.၁၀.၁၉

ဆွေးနွေးချက်နှင့် ဆန်းစစ်ချက်

- ကျေးရွာတွင် ဖောက်ခွဲမှု၊ ထွက်ခွာမှု၊ ပျိုးနှုတ်၊ ပျိုးထမ်း၊ ကျွဲ၊ နွား၊ ငါးကန်၊ စက်လှေ၊ ဆိုင်ကယ် တို့ကို အမျိုးသားများက သုံးစွဲကြပြီး ထိန်းချုပ်မှုပြုလုပ်ကြပါသည်။
- အမျိုးသမီးများသည် ကောက်စိုက်၊ မြက်နှုတ်၊ ဈေးရောင်း၊ စက်ချုပ်၊ မွေးမြူရေးတို့ကို သုံးစွဲကြပြီး ထိန်းချုပ်မှုကို အမျိုးသမီးများက ပြုလုပ်ကြပါသည်။
- လယ်၊ ယာ၊ ကောက်ရိတ်၊ ဆေးဖျန်းခြင်းတို့ကို အမျိုးသားရော၊ အမျိုးသမီးပါ တန်းတူသုံးစွဲပြီး ထိန်းချုပ်ကြပါသည်။
- ဥစ္စာပစ္စည်းများကို ဆန်းစစ်ခြင်းဖြင့် ပစ္စည်းများကို အမျိုးသမီးရော၊ အမျိုးသားပါ တန်းတူပိုင်ဆိုင်ကြောင်းသိရှိရပါသည်။

၂.၄။ ရာသီခွင်ပြ ပြက္ခဒိန် ဆန်းစစ်ချက်နှင့် ဆွေးနွေးချက်

ကျေးရွာတွင် တစ်နှစ်ပတ်လုံး ကွဲပြားခြားနားသော အချိန်အလိုက် မည်သည်တို့ဖြစ်ပျက်ဆောင်ရွက်ခဲ့သည် တို့ကို မှတ်တမ်းထားရှိရန်၊ ဤပြက္ခဒိန်ကို အသုံးပြုပြီး စီမံကိန်းအားမည်သည့်အချိန်တွင် အကောင်အထည်ဖော် ဆောင်ရွက်လျှင် အကောင်းဆုံးဖြစ်ကြောင်း ဆုံးဖြတ်နိုင်ရန်။

အုပ်စု အမည်	ကျေးရွာ မှု့ကုန်										ရာသီခွင်ပြ ဇယား		ရက်စွဲ ၂၇.၁.၂၀၁၉		
အကြောင်းအရာ	တန်ခူး	ဧပြီ	မေ	ဇွန်	ဇူလိုင်	ဇူလိုင်	ဇူလိုင်	ဇူလိုင်	ဇူလိုင်	ဇူလိုင်	ဇူလိုင်	ဇူလိုင်	ဇူလိုင်	ဇူလိုင်	ဇူလိုင်
ရာသီဥတု															
စိုက်ပျိုးရေး / မွေးမြူရေး	ပဲ	ပဲ	ပဲ	ပဲ	ပဲ	ပဲ	ပဲ	ပဲ	ပဲ	ပဲ	ပဲ	ပဲ	ပဲ	ပဲ	ပဲ
လမ်းစဉ် ဆက်သွယ်ရေး	[Red shaded area]														
သောက်သုံးရေ ကျိမ့်မှု	[Blue shaded area]														
ကျန်းမာရေး	ကောင်း	ကောင်း	ကောင်း	ကောင်း	ကောင်း	ကောင်း	ကောင်း	ကောင်း	ကောင်း	ကောင်း	ကောင်း	ကောင်း	ကောင်း	ကောင်း	ကောင်း
ဝမ်းစာဖျေမှု	ပို	ပို	ပို	ပို	ပို	ပို	ပို	ပို	ပို	ပို	ပို	ပို	ပို	ပို	ပို
ဝင်ငွေ / ထွက်ငွေ	၃	၃	၃	၃	၃	၃	၃	၃	၃	၃	၃	၃	၃	၃	၃
ကာလပိုက် / ပြန်လည်	မရှိ	မရှိ	မရှိ	မရှိ	မရှိ	မရှိ	မရှိ	မရှိ	မရှိ	မရှိ	မရှိ	မရှိ	မရှိ	မရှိ	မရှိ

ဒုတိယနှစ်စက်ဝန်း - ၁၈.၁၀.၁၉

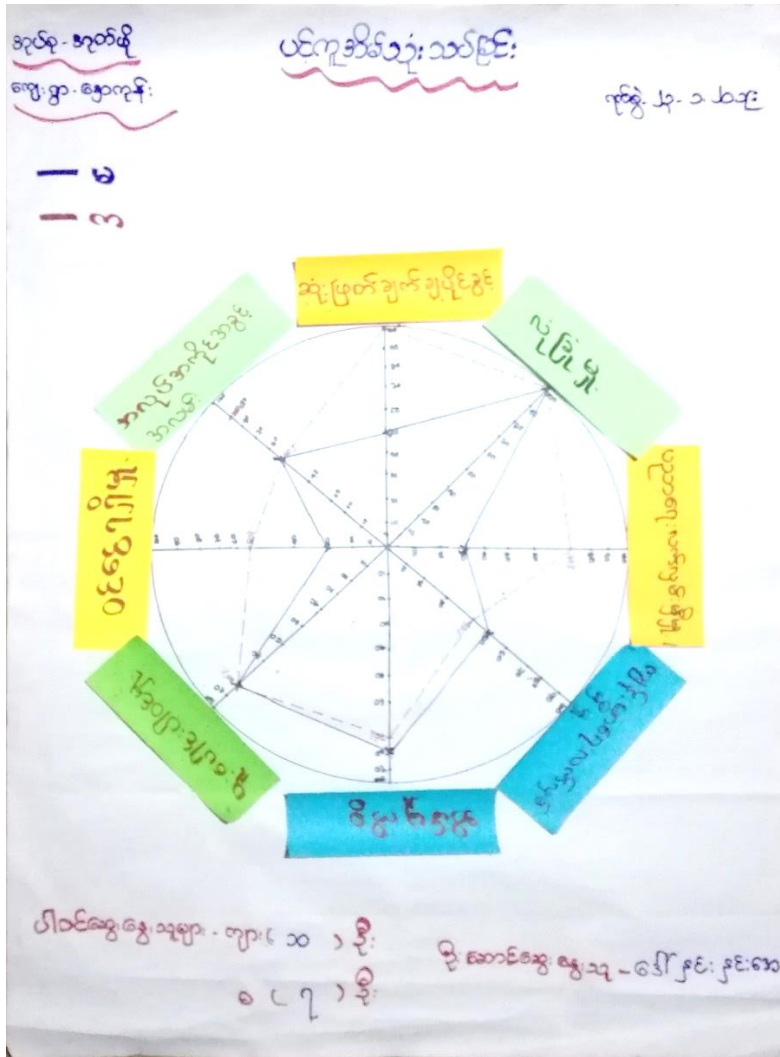
ဆွေးနွေးချက်နှင့် ဆန်းစစ်ချက်

- စိုက်ပျိုးရေး၊ မွေးမြူရေး လုပ်ကိုင်သော အိမ်ထောင်စု (၈၀%) ရှိပြီး တစ်နှစ်ပျမ်းမျှဝင်ငွေ သိန်း(၂၀) ခန့်ရှိပါသည်။
- လမ်းပန်းဆက်သွယ်ရေးအနေဖြင့် မိုးရာသီတွင် ရွံ့ဗွက်များထူပြီးအဆင်မပြေပါ။
- သောက်သုံးရေအနေဖြင့် နွေရာသီတွင် ရေများရှားပါးပြီး မိုးမှသာ ရေများပေါများပါသည်။
- ကျန်းမာရေးအနေဖြင့် မိုးအကုန် ဆောင်းအကူးများတွင် ဖျားနာတုပ်ကွေးမှုသာ ဖြစ်တတ်ပါသည်။
- ဝမ်းစာအနေဖြင့် စပါးပေါ်ချိန်များတွင် ဖူလုံပါသည်။
- ဝင်ငွေနည်းပြီး ထွက်ငွေများပါသည်။
- ဝင်ငွေရရှိသော အလုပ်အကိုင်များလည်း နည်းပါးပါသည်။

- တန်ခူး၊ ကဆုန်၊ သီတင်းကျွတ်၊ တန်ဆောင်မုန်းလများတွင် ပွဲတော်များကျင်းပပြီး ကျန်လများတွင် ပွဲတော်များ မကျင်းပပါ။
- ပထမနှစ်စက်ဝန်းတွင် ရွာတွင်းမြေနီလမ်းကိုဦးစားပေးလုပ်ကိုင်ဆောင်ရွက်ခဲ့ရာ ပေ(၁၁၀၀)ပြီးစီးခဲ့သဖြင့် လမ်းပန်းဆက်သွယ်ရေး ကောင်းခဲ့သည်။

၂.၅။ ကျား၊မ ပင့်ကူအိမ်သုံးသပ်ခြင်း

ကျေးရွာအတွင်းရှိ အမျိုးသမီးများ၏ အခြေအနေကို နားလည် သဘောပေါက်စေရန်။



ဒုတိယနှစ်စက်ဝန်း - ၁၈.၁၀.၁၉

ဆွေးနွေးချက်နှင့် ဆန်းစစ်ချက်

- အမျိုးသမီးများသည် အိမ်မှုကိစ္စတွင်သာ အချိန်ကုန်နေရသည့်အတွက် ဆုံးဖြတ်ချက်ချပိုင်ခွင့်တွင် အမျိုးသားထက် အားနည်းပြီး အလုပ်အကိုင်အခွင့်အလမ်းတွင် အမျိုးသမီးများသည် အမျိုးသားများ နှင့် တန်းတူရှိပြီး ဝင်ငွေတွင်တော့ အားနည်းပါသည်။
- ပညာရေးလက်လှမ်းမီမှုတွင် အမျိုးသားများသည် အမျိုးသမီးများထက် အားသာပါသည်။
- ကျန်းမာရေးလက်လှမ်းမီမှုတွင် အမျိုးသမီးများသည် အမျိုးသားများထက် အားသာပါသည်။
- ပူးပေါင်းပါဝင်မှုတွင် အမျိုးသား၊ အမျိုးသမီးတန်းတူရှိပါသည်။

၂.၆။ အဖွဲ့အစည်းအချိတ်ဆက်ပြု ဗင်းပုံစံသုံးသပ်ခြင်း

ကျေးရွာလူထုအား ၎င်းတို့ကျေးရွာအတွင်းရှိ အဓိကအုပ်စုများ၊ အဖွဲ့အစည်းများရှိနေမှုကို သိရှိစေရန်နှင့် ၎င်း အဖွဲ့အစည်းအုပ်စုများ ဆက်စပ်နေမှုကို သိရှိစေရန်။



ဒုတိယနှစ်စက်ဝန်း - ၁၈.၁၀.၁၉

ဆွေးနွေးချက်နှင့် ဆန်းစစ်ချက်

- ကျောင်းကော်မတီသည် ပညာရေးအတွက် အထောက်အကူပြုသည်။
- လမ်းကော်မတီသည် ရွာဖွံ့ဖြိုးရေးအထောက်အကူပြုသည်။
- သမချေးငွေသည် စီးပွားရေးအတွက် အထောက်အကူပြုသည်။
- မိခင်နှင့် ကလေးအဖွဲ့သည် ရွာ၏ ကျန်းမာရေးအတွက် အထောက်အကူပြုသည်။
- ရပ်ရွာ အုပ်ချုပ်ရေးအဖွဲ့သည် ကျေးရွာဖွံ့ဖြိုးရေးအတွက် အထောက်အကူပြုသည်။
- စိုက်ဘဏ်၊ ပညာရေး၊ သမဝါယမ၊ ကျန်းမာရေး၊ မြို့နယ်အုပ်ချုပ်ရေးအဖွဲ့သည် ရွာဖွံ့ဖြိုးရေး အထောက်အကူပြုသည်။
- ကျေးရွာပြင်ပတွင် လူထုဗဟိုပြုစီမံကိန်းသည် များစွာ အထောက်အကူပြုလာပြီးကျေးရွာတွင်းတွင် ကျေးရွာစီမံကိန်း အထောက်အကူပြုအဖွဲ့ဖြင့် အကောင်အထည်ဖော်ဆောင်ရွက်နေကြသည်။

၃။ ဖောင်ပုံစံများ

၃.၁ ပုံစံ-၁။ ကျေးရွာအခြေခံအချက်အလက်များ

ပုံစံ - ၈ - ၁ ကျေးရွာအခြေခံအချက်အလက်များ (Form PC 1)

လမ်းညွှန်ရွက်၊ ကျေးရွာတစ်ရွာသို့ ပထမဆုံးမိတ်ဆက်ခရီး သွားရောက်သောအခါ လူထုစည်းရုံးရေးမှူးသည်				
ကျေးရွာ ခေါင်းဆောင်များအား ကျေးရွာအချက်အလက်များကို မေတ္တာရပ်ခံ၍ တောင်းခံရသည်။ ဤအချက်အလက်များကို				
စီမံကိန်း မိတ်ဆက်အစည်းဝေးမတိုင်မီတောင်းခံရမည်။ စီမံကိန်းမိတ်ဆက်အစည်းဝေးတွင် လူထုစည်းရုံးရေးမှူးသည်				
ဤအချက်အလက် များအား စစ်ဆေးပြီး မှန်ကန်အောင်ဖြုလုပ်ရမည်။ ပြီးနောက်တွင် လူထုစည်းရုံးရေးမှူးမှ				
သတင်းအချက်အလက်ထံသို့ Tablets မှ တဆင့် ဖြည့်သွင်းရမည်။				
ကျေးရွာခေါင်းဆောင် အမည် ဦး ကေဇမဲး	ကျေးရွာခေါင်းဆောင်၏ ဖုန်းနံပါတ် ၀၇-၂၆၀၇၂၄၃၁၇	လူထုစည်းရုံးရေးမှူး၏ အမည် ဦး ရေဖေ၊ စောဇ		
ပြည်နယ်/တိုင်းဒေသကြီး ပဲခူး	မြို့နယ် ဒီဂျစ်	ကျေးရွာအုပ်စု ဗဟို	ကျေးရွာ ၆၅၈၇၇	

က။ လူဦးရေ

လူမျိုးစု	အိမ်ထောင်စု အရေအတွက်	ကိုးကွယ်သည့်ဘာသာ	အိမ်ထောင်စု အရေအတွက်
လူမျိုးစု (၁) မဃာ/ကရင်	၈၉	ဘာသာ (၁) ဗုဒ္ဓ	၈၉
လူမျိုးစု (၂) မ - - - - -		ဘာသာ (၂) ဗုဒ္ဓ	
လူမျိုးစု (၃) - - - - -		ဘာသာ (၃) - - - - -	
လူမျိုးစုရော - - - - -		ဘာသာရော - - - - -	
အခြား	အရေအတွက်		
မသန်စွမ်းသူများ	၁		
သက်ကြီးရွယ်အိုများ (၆၅ နှစ် နှင့် အထက်)	၃၁		
စစ်ဘေးရောင်			

	အမျိုးသား (အရေအတွက်)	အမျိုးသမီး (အရေအတွက်)
လူဦးရေ		
လူမျိုးစု (၁) မဃာ/ကရင်	၁၉၆	၂၃၉
လူမျိုးစု (၂) - - - - -		
လူမျိုးစု (၃) - - - - -		
အခြား		
အိမ်ထောင်စဦးစီး	၆၉	၂၀

(ခ) အခြေခံအောက်အဖွဲ့ အားလုံးအဆောင်များ

စာသင်ကျောင်း	အမှတ် ဖြစ်ပါ	ကျန်းမာရေး	အမှတ် ဖြစ်ပါ	ဘာသာရေး အဆောက် အအုံများ	အမှတ် ဖြစ်ပါ
မူကြိုကျောင်း	<input type="checkbox"/>	တိုက်နယ်ဆေးရုံ	<input type="checkbox"/>	စေတီ	<input checked="" type="checkbox"/>
မူလတန်းကျောင်း	<input checked="" type="checkbox"/>	ကျန်းမာရေးဌာန	<input type="checkbox"/>	ဘုန်းကြီးကျောင်း	<input checked="" type="checkbox"/>
မူလုန်ကျောင်း	<input type="checkbox"/>	ကျန်းမာရေးဌာနခွဲ	<input type="checkbox"/>	ဟိန္ဒူဘုရားကျောင်း	<input type="checkbox"/>
အလယ်တန်းကျောင်း	<input type="checkbox"/>	ဆေးပေးခန်း	<input type="checkbox"/>	ရေစိမ့်ယာဉ်ကျောင်း	<input type="checkbox"/>
လယ်လုန်ကျောင်း	<input checked="" type="checkbox"/>	အခြား	<input type="checkbox"/>	ဗလီ	<input type="checkbox"/>
အထက်တန်းကျောင်း	<input type="checkbox"/>			အခြား	<input type="checkbox"/>
အခြား	<input type="checkbox"/>				
မှတ်ချက်		မှတ်ချက်		မှတ်ချက်	

(ဂ) ကျွမ်းကျင်သူများမှတ်တမ်း (ကျေးရွာတွင်နေထိုင်သော သို့မဟုတ် တခြားရွာမှလာရောက်သော ကျွမ်းကျင်သူများ)

(ခ) စာသင်ကျောင်း			(၂) ကျန်းမာရေး			(၃) လက်မှုပညာရှင်		
	ရွာတွင်နေ ထိုင်သူ	အခြားရွာမှ လာသူ		ရွာတွင်နေ ထိုင်သူ	အခြား ရွာမှ လာသူ		ရွာတွင် နေထိုင်သူ	အခြားရွာ မှလာသူ
မူလတန်းပြဆရာ/မ	<input checked="" type="checkbox"/>	<input checked="" type="checkbox"/>	ဆရာဝန်	<input type="checkbox"/>	<input type="checkbox"/>	လက်သမား	<input checked="" type="checkbox"/>	<input type="checkbox"/>
အထက်တန်းပြဆရာ/မ	<input type="checkbox"/>	<input type="checkbox"/>	လက်ထောက် ကျန်းမာရေးမှူး	<input type="checkbox"/>	<input type="checkbox"/>	ပန်းရံ	<input checked="" type="checkbox"/>	<input type="checkbox"/>
အလယ်တန်းပြဆရာ/မ	<input type="checkbox"/>	<input type="checkbox"/>	အမျိုးသမီးကျန်းမာရေး ဆရာမ	<input type="checkbox"/>	<input type="checkbox"/>	လျှပ်စစ်ကျွမ်းကျင်၊ မီးသမား	<input type="checkbox"/>	<input type="checkbox"/>
မူကြိုဆရာ/မ	<input type="checkbox"/>	<input type="checkbox"/>	သားများဆရာမ	<input checked="" type="checkbox"/>	<input checked="" type="checkbox"/>	ရေပိုက်သူယ်သူ	<input type="checkbox"/>	<input type="checkbox"/>
အခြား	<input type="checkbox"/>	<input type="checkbox"/>	ပြည်သူ့ကျန်းမာရေးလုပ်သား	<input type="checkbox"/>	<input type="checkbox"/>	စက်ပြင်ဆရာ	<input type="checkbox"/>	<input type="checkbox"/>
မှတ်ချက်			မှတ်ချက်			မှတ်ချက်		

(ဃ) ကျေးရွာသို့ ရောက်ရှိနိုင်သည့် လမ်းအခြေအနေ / ကျေးရွာတစ်ရွာသည် ၎င်း၏ ကျေးရွာအုပ်စုနှင့် ဆက်သွယ်ထားသော လမ်းအခြေအနေ (အောက်ပါဝင်္ဂကို ဝိုင်းပါ)

ကျောက်ကြမ်းလမ်း ကတ္တရာလမ်း ကွန်ကရစ်လမ်း မော်တော်ဆိုင်ကွယ်လမ်း
 ကျောက်ခင်းလမ်း မြေသားလမ်း လူသွားလမ်း အခြား မြေခဲလမ်း

(င) ကျေးရွာဖွံ့ဖြိုးမှုစီမံချက်

(၁) လူထုဗဟိုပြုစီမံကိန်းမစတင်မှီ ဤကျေးရွာတွင် ကျေးရွာဖွံ့ဖြိုးမှု စီမံချက်ရှိခဲ့ပါသလား?

ဝိုင်းပါ
 ရှိပါသည်/မရှိပါ/မသိပါ

(၂) ရှိခဲ့ပါလျှင် ဤစီမံချက်ကို မည်သည့် ခုနှစ်တွင် ပြင်ဆင်ခဲ့ပါသနည်း?

နှစ်-----/မသိပါ

(၃) ဤစီမံချက်ကို မြို့နယ်မှ အတည်ပြုခဲ့ပါသလား?

ပြုခဲ့ပါသည်/မပြုခဲ့ပါ /မသိပါ

(စ) ခရီးအကွာအဝေး

(၁) ဤကျေးရွာ၏ဝဟ်ပဟ်မှ ၎င်းကျေးရွာအုပ်စု၏ဝဟ်အထိ ခရီးပိုင်မည်မျှကွာဝေးသနည်း? ပိုင်-----/မသိပါ

(၂) ဤကျေးရွာမှ ၎င်းကျေးရွာအုပ်စုဝဟ်အထိ သွားလာရာတွင်ကြာမြင့်သည့်အချိန်။

ခြောက်သွေ့ရာသီတွင်ကြာချိန်----- ၁၀ မိနစ် ----- ဝေဟ်လာဂျီ/မော်တော်ဆိုင်ကယ်/ခြေလျင်/လား/မော်တော်ဘုတ်/အခြား -----

မိုးရာသီတွင်ကြာချိန်----- ၁၀ မိနစ် ----- ဝေဟ်လာဂျီ/မော်တော်ဆိုင်ကယ်/ခြေလျင်/လား/မော်တော်ဘုတ်/အခြား -----

(ဆ) ပတ်ဝန်းကျင်ဆိုင်ရာ သဘာဝဘေးအန္တရာယ်

ဤကျေးရွာတွင် ခေကြီးခြင်းကဲ့သို့ သဘာဝဘေးအန္တရာယ်ကျရောက်ဖူးခြင်း ရှိပါသလား။

မရှိပါ ရှိပါသည် ရှိလျှင်ခေါ်ပြပါ ----- ရေကြီးခြင်း -----

(ဇ) ကျေးရွာတွင် ဇွဲ၊ စည်းထားသော အဖွဲ့အစည်းများ

လူထုဝဟ်ပြုစီမံကိန်းမတိုင်မီ ဤကျေးရွာတွင် ကျေးရွာဖွံ့ဖြိုးရေးအတွက် အစိုးရ (သို့) ရွာသားများကိုယ်တိုင် (သို့) စီမံကိန်းတစ်ခုခုမှ ဇွဲ၊ စည်းထားသည့် အဖွဲ့အစည်းများရှိပါသလား။

(၁) ----- မရှိပါ -----

(၂) -----


(ဈ) အထွေထွေအုပ်ချုပ်ရေး ဦးစီးဌာန (GAD) မှ မှတ်တမ်းတင်ထားခြင်း

ဤကျေးရွာသည် အထွေထွေအုပ်ချုပ်ရေး ဦးစီးဌာန (GAD) မှ မှတ်တမ်းတင်ထားမှု ရှိပါသလား။

မရှိပါ ရှိပါသည်


ကျေးရွာခေါင်းဆောင်

အမည် ဦး နေထွန်းမင်း

လက်မှတ်  နေ့. ၂၃. ၁၂. ၂၀၁၉

လူထုစည်းရုံးရေးမှူး

အမည် ဦး ဝေမင်းမောင်

လက်မှတ်  နေ့. ၂၃. ၁၂. ၂၀၁၉

၃.၂။ ပုံစံ-၂။ စီမံကိန်းစက်ဝန်းအချိန်ဇယား

ပုံစံ - ၀ - ၂ - စီမံကိန်းစက်ဝန်းအချိန်ဇယား (PC 2)

လမ်းညွှန်ချက်၊ သက်ဆိုင်ရာလူထုစည်းရုံးရေးဖွဲ့/လက်ထောက်နည်းပညာဖွဲ့များမှ စီမံကိန်းစက်ဝန်းအဆင့်တစ်ခုစီပြီးစီးတိုင်း ကျေးရွာနှင့် ကျေးရွာအုပ်စုအတွက် ဤပုံစံကို ဖြည့်သွင်းရမည်။

စည်းရုံးရေးဖွဲ့/ဝန်ထမ်း အမည် ဦး ဝေဖဗ္ဗ၊ ဝေဖဗ္ဗ

နေ့စွဲ ၂၀၂၀.၀၁.၂၀

စက်ဝန်းအားအမှတ်ဖြစ်ပါ စက်ဝန်း(၁) စက်ဝန်း(၂) စက်ဝန်း(၃)

စက်ဝန်း (၄) စက်ဝန်း (၅)

ကျေးရွာအုပ်စု အုတ်ဖျံ ကျေးရွာ မြောင်ကုန်း

စီမံကိန်းဆောင်ရွက်မှုအဆင့်များ	နေ့စွဲ		အစည်းအဝေးအတွက် အချိန်အား အရေအတွက်	အချိန်အား အရေအတွက်	အစည်းအဝေးတွင် တက်ရောက်သူအရေအတွက်	လူမျိုးစုတက်ရောက်သူ အရေအတွက် နှင့် လူမျိုးစုအမည်	အိမ်ထောင်စု အရေအတွက်	အိမ်ထောင်စု စုစုပေါင်း	အိမ်ထောင်စု %
	စတင်သည့် နေ့	ပြီးဆုံးသည့်နေ့							
၁။ ကျေးရွာစီမံကိန်း မိတ်ဆက်အစည်းအဝေး	၂၀၂၀.၀၁.၂၀	၂၀၂၀.၀၁.၂၀	၁၂	၁၂	၁၂	၁၂	၁၂	၁၂	၁၀၀%
၂။ ကျေးရွာပုံ၊ ပြီးရေး စီမံချက်ရေးဆွဲခြင်း အစည်းအဝေး	၂၀၂၀.၀၁.၂၀	၂၀၂၀.၀၁.၂၀	၂၂	၂၂	၂၂	၂၂	၂၂	၂၂	၁၀၀%
၃။ ကျေးရွာအုပ်စု လုပ်ငန်းဆုံးဖြတ်ချက်ချသည့် အစည်းအဝေး									
၄။ မြို့နယ်အဆင့် စီမံကိန်းရေးဆွဲရေး နှင့် အကောင် အထည်ဖော်ရေးစက်မတီ၏ စီမံကိန်း သုံးသပ်မှု အစည်းအဝေး									
၅။ မြို့နယ် စီမံကိန်းရေးဆွဲရေး နှင့် အကောင်အထည် ဖော်ရေး ကော်မီတီ၏ဆုံးဖြတ်မှုကို ရွာသို့ အသိပေး အကြောင်းကြားသည့် အစည်းအဝေး									
၆။ စီမံကိန်းလုပ်ငန်းစဉ်စီမံချက်ရေးဆွဲခြင်း အစည်းအဝေး	မလို	မလို	မလို	မလို	မလို	မလို	မလို	မလို	မလို
၆.၀။ စီမံကိန်းလုပ်ငန်း အကောင်အထည်ဖော် ရေးအစီအစဉ် ရေးဆွဲခြင်း									
၆.၂။ ဝယ်ယူရေးအစီအစဉ် ရေးဆွဲခြင်း									

၃.၃။ ပုံစံ-၃။ ကျေးရွာဖွံ့ဖြိုးရေးဦးစားပေးအစီအစဉ်

ပုံစံ - ၈ - ၃ ကျေးရွာဖွံ့ဖြိုးရေး ဦးစားပေးအစီအစဉ် (Form PC 3)

လမ်းညွှန်ချက်။ အဆင့်(၃) ကျေးရွာဖွံ့ဖြိုးရေးအစည်းအဝေး ဖြီးဆုံးသောအခါ ကျေးရွာစီမံကိန်း အထောက်အကူပြု ကော်မတီသည် လူထုစည်းရုံးရေးမှူးအကူအညီဖြင့် ဤစံကိုပြည့်စုံအောင် ပြည့်စွင်းရမည်။

လူထုစည်းရုံးရေးမှူး/ဝန်ထမ်း အမည် ဦးစောမင်း ကေမင်း ကော်ဝန်း(၁) ကော်ဝန်း(၂) ကော်ဝန်း(၃) ကော်ဝန်း(၄)

နေ့စွဲ ၂၄.၁.၂၀၁၉

ပြည်နယ်/တိုင်း/ပဲခူးတိုင်း မြို့နယ် သဲကုန်း ကျေးရွာအုပ်စု ခက်ဗို ကျေးရွာ ကျွန်းကြီး

က။ အခက်အခဲအတားအဆီးများအားဆွေးနွေးခြင်း - ယခုလက်ရှိအခြေအနေတွင် ဤကျေးရွာဖွံ့ဖြိုးတိုးတက်ရေးအတွက် အဓိက အခက်အခဲ အတားအဆီးများသည် မည်သည့်များဖြစ်ပါသနည်း။
(အမျိုးသား/သမီး အနည်းဆုံးအရေအတွက် ၅ ခုစီဖော်ပြပါ)

အမျိုးသား အဖွဲ့မှ တင်ပြသောအခက်အခဲအတားအဆီးများ	အမျိုးသမီး အဖွဲ့မှ တင်ပြသောအခက်အခဲအတားအဆီးများ
၁၊ ဂျာနယ်တိုက်၊ ကန်စိုက်ရေး၊ ရေအားအားပေးစနစ်၊ ရေအားပေးစနစ်၊ ရေအားပေးစနစ်	၁၊ ယင်းမကောင်း၊ ရေအားပေးစနစ်၊ ရေအားပေးစနစ်
၂၊ တစ်ခုလုံးပျက်စီးနေသော ရေအားပေးစနစ်၊ ရေအားပေးစနစ်	၂၊ မြေမာရသောအခက်အခဲ၊ ရေအားပေးစနစ်၊ ရေအားပေးစနစ်
၃ ဖြစ်ပါသည်။	၃၊ ရေအားပေးစနစ်၊ ရေအားပေးစနစ်
၄ ရေအားပေးစနစ်၊ ရေအားပေးစနစ်	၄ ခရစ်နှစ်၊ ရေအားပေးစနစ်
၅ ရေအားပေးစနစ်၊ ရေအားပေးစနစ်	၅ ရေအားပေးစနစ်၊ ရေအားပေးစနစ်
၆ ဖြစ်ပါသည်။	၆ ရေအားပေးစနစ်၊ ရေအားပေးစနစ်
၇၊ ရေအားပေးစနစ်၊ ရေအားပေးစနစ်	၇ ရေအားပေးစနစ်၊ ရေအားပေးစနစ်
၈ အခက်အခဲဖြစ်ပါသည်။	၈
၉	၉
၁၀	၁၀
၁၁	၁၁
၁၂	၁၂

၇။ လူ့ထုစီမံကိန်း၏ လာမည့် (၄) နှစ်အတွက် အကျိုးဝင်သော ဦးစားပေး ဖွံ့ဖြိုးတိုးတက်မှု လုပ်ငန်း အစီအစဉ်များအားဖော်ပြပါ။

အဆင့်	ကျေးရွာအတွက် ဦးစားပေး ဖွံ့ဖြိုးတိုးတက်မှု လုပ်ငန်းစဉ်များ	အဆိုပြုသူ (အမျိုးသား/အမျိုးသမီး/အမျိုးသား + အမျိုးသမီး)	ခန့်မှန်း ကုန်ကျစရိတ်	အကျိုးခံစားခွင့်ရှိသူ ခန့်မှန်းခြေ အရေအတွက်
၁	ရွာတွင်းယာဉ်	အမျိုးသား + အမျိုးသမီး	၃၅၂၀၀၀၀	၄၃၅
၂	စက်ရေကွင်း	"		
၃	ရေအောက်ဖွဲ့စည်းပြင်ဆင်ရေး	အမျိုးသား		
၄	ပျက်စီးနေခြင်း	အမျိုးသား + အမျိုးသမီး		
၅	မူလတန်းကျောင်းပြင်ဆင်ရေး	အမျိုးသား + အမျိုးသမီး		
၆	အလယ်တန်းကျောင်း၊ အထက	"		
၇	အေးပေးရေး	"		
၈	ကျေးရွာအတွင်း	အမျိုးသား		
၉	အခြေခံအဆောက်အအုံ	အမျိုးသား + အမျိုးသမီး		
၁၀				
၁၁				
၁၂				

ဃ။ လူထုစီမံကိန်း၏ လာမည့် (၄) နှစ်အတွက် အကျိုးမဝင်သော ဦးစားပေး ဖွံ့ဖြိုးတိုးတက်မှု လုပ်ငန်း အစီအစဉ်များအား ဖော်ပြပါ။

အဆင့်	ကျေးရွာအတွက် ဦးစားပေး ဖွံ့ဖြိုး တိုးတက်မှု လုပ်ငန်းစဉ်များ	အဆိုပြုသူ (အမျိုးသား/အမျိုးသမီးများ/ အမျိုးသား-အမျိုးသမီး)	အခန်းကဏ္ဍ
၁	ဆည်ကောင်းပြုပြင်ရေး	အမျိုးသား + အမျိုးသမီး	
၂	ကျေးရွာအတွက် ရေပေးစနစ်	၂	
၃	ကျေးရွာအတွက် ရေပေးစနစ်	အမျိုးသား	
၄	ကျေးရွာအတွက် ရေပေးစနစ်	အမျိုးသား + အမျိုးသမီး	
၅	ကျေးရွာအတွက် ရေပေးစနစ်	၂	
၆	ကျေးရွာအတွက် ရေပေးစနစ်	၂	
၇	ကျေးရွာအတွက် ရေပေးစနစ်	၂	
၈	ကျေးရွာအတွက် ရေပေးစနစ်	၂	
၉	ကျေးရွာအတွက် ရေပေးစနစ်	၂	
၁၀	ကျေးရွာအတွက် ရေပေးစနစ်	၂	
၁၁	ကျေးရွာအတွက် ရေပေးစနစ်	၂	
၁၂	ကျေးရွာအတွက် ရေပေးစနစ်	၂	

ခေါင်းဆောင်၊ ကျေးရွာစီမံကိန်းအထောက်အကူပြုကော်မတီမှ အတည်ပြုသည်။

အမည် ဦးကျော်စွာ လက်မှတ် ၁၄.၁.၂၀၁၅

ဇာမည်၊ ဒေါ်စိန်စိန် လက်မှတ် ရက်စွဲ ၁၄.၁.၂၀၁၅

၃.၄ ပုံစံ-၁။ ကျေးရွာအခြေခံအချက်အလက်များ

ပုံစံ - ၈ - ၁ ကျေးရွာအခြေခံအချက်အလက်များ (Form PC 1)

လမ်းညွှန်ချက်။ ကျေးရွာတစ်ရွာသို့ ပထမဆုံးမိတ်ဆက်ခရီးသွားရောက်သောအခါ လူထုစည်းရုံးရေးမှူးသည် ကျေးရွာ ခေါင်းဆောင်များအားကျေးရွာအချက်အလက်များကိုပေတ္တာရုပ်ခွဲ၍တောင်းခံရသည်။ဤအချက်အလက်များကိုစီမံကိန်း မိတ်ဆက်အစည်းဝေးမတိုင်မီတောင်းခံရမည်။စီမံကိန်းမိတ်ဆက်အစည်းဝေးတွင် လူထုစည်းရုံးရေးမှူးသည် ဤအချက်အလက်များအား စစ်ဆေးပြီး မှန်ကန်အောင်ပြုလုပ်ရမည်။ ပြီးနောက်တွင် လူထုစည်းရုံးရေးမှူးမှ သတင်းအချက်အလက်ထဲသို့ Tablets မှ တဆင့် ဖြည့်သွင်းရမည်။

ကျေးရွာခေါင်းဆောင် အမည် ဦးစော်စော်နိုင်	ကျေးရွာခေါင်းဆောင်၏ ဖုန်းနံပါတ် ၀၉-၂၅၀၅၅၇၅၅၃	လူထုစည်းရုံးရေးမှူး၏အမည် ဦးခိုင်ထူးဇော်
ပြည်နယ်တိုင်းဒေသကြီး ပဲခူး	မြို့နယ် ယံဇုန်	ကျေးရွာအုပ်စု ဒရယ်ဖို
		ကျေးရွာ ၅၇၁ ဇုန်

က။ လူဦးရေ

လူမျိုးစု	အိမ်ထောင်စုအရေအတွက်	ကိုးကွယ်သည့်ဘာသာ	အိမ်ထောင်စုအရေအတွက်
လူမျိုးစု (၁)---ကချင်	၁၀၃	ဘာသာ(၁)---ဗုဒ္ဓ	၁၀၃
လူမျိုးစု (၂)---အမာ		ဘာသာ(၂)-----	
လူမျိုးစု (၃)-----		ဘာသာ(၃)-----	
လူမျိုးစုရော-----		ဘာသာရော-----	
အခြား			
	အရေအတွက်		
မသန်စွမ်းသူများ	၁		
သက်ကြီးရွယ်အိုများ (၆၅ နှစ် နှင့် အထက်)	၄၆		
စစ်ဘေးရှောင်			

	အမျိုးသား(အရေအတွက်)	အမျိုးသမီး(အရေအတွက်)	စုစုပေါင်းအရေအတွက်
လူဦးရေ			
လူမျိုးစု (၁)- ကရင်	၁၆၆	၁၉၉	၃၆၅
လူမျိုးစု (၂)-----			
လူမျိုးစု (၃)-----			
အခြား			
အိမ်ထောင်ဦးစီး	၈၇	၁၆	၁၀၃

(ခ)အခြေခံအဆောက်အအုံ အသုံးအဆောင်များ

စာသင်ကျောင်း	အမှတ် ခြံမပါ	ကျန်းမာရေး	အမှတ် ခြံမပါ	ဘာသာရေးအဆောက် အအုံများ	အမှတ် ခြံမပါ
အထက်တန်းကျောင်း	<input type="checkbox"/>	ဆေးရုံ	<input type="checkbox"/>	စေတီ	<input checked="" type="checkbox"/>
အလယ်တန်းကျောင်း	<input type="checkbox"/>	ကျန်းမာရေးဌာန	<input type="checkbox"/>	ဘုန်းကြီးကျောင်း	<input checked="" type="checkbox"/>
မူလတန်းကျောင်း	<input checked="" type="checkbox"/>	ကျန်းမာရေးဌာနခွဲ	<input type="checkbox"/>	ဟိန္ဒူဘုရားကျောင်း	<input type="checkbox"/>
မူကြိုကျောင်း	<input type="checkbox"/>	ဆေးပေးခန်း	<input type="checkbox"/>	ခရစ်ယာန်ကျောင်း	<input type="checkbox"/>
အခြား	<input type="checkbox"/>	အခြား	<input type="checkbox"/>	ဓလီ	<input type="checkbox"/>
				အခြား	<input type="checkbox"/>
မှတ်ချက်		မှတ်ချက်		မှတ်ချက်	

(ဂ) ကျွမ်းကျင်သူများမှတ်တမ်း (ကျေးရွာတွင်နေထိုင်သော သို့မဟုတ် တခြားရွာမှလာရောက်သောကျွမ်းကျင်သူများ)

(ခ) စာသင်ကျောင်း			(၂) ကျန်းမာရေး			(၃) လက်မှုပညာရှင်		
	ရွာတွင်နေထိုင်သူ	အခြားရွာမှလာသူ		ရွာတွင်နေထိုင်သူ	အခြားရွာမှလာသူ		ရွာတွင်နေထိုင်သူ	အခြားရွာမှလာသူ
မူလတန်းပြဆရာ/မ	<input type="checkbox"/>	<input type="checkbox"/>	ဆရာကန်	<input type="checkbox"/>	<input type="checkbox"/>	လက်သမား	<input checked="" type="checkbox"/>	<input type="checkbox"/>
အထက်တန်းပြဆရာ/မ	<input type="checkbox"/>	<input type="checkbox"/>	လက်ထောက်ကျန်းမာရေးမှူး	<input type="checkbox"/>	<input type="checkbox"/>	ပန်းရံ	<input checked="" type="checkbox"/>	<input type="checkbox"/>
အလယ်တန်းပြဆရာ/မ	<input checked="" type="checkbox"/>	<input type="checkbox"/>	အမျိုးသမီးကျန်းမာရေးဆရာမ	<input type="checkbox"/>	<input type="checkbox"/>	လျှပ်စစ်ကျွမ်းကျင်၊ မီးသမား	<input type="checkbox"/>	<input type="checkbox"/>
မူကြိုဆရာ/မ	<input type="checkbox"/>	<input type="checkbox"/>	သားဖွားဆရာမ	<input type="checkbox"/>	<input type="checkbox"/>	ရေပိုက်သွယ်သူ	<input type="checkbox"/>	<input type="checkbox"/>
အခြား	<input type="checkbox"/>	<input type="checkbox"/>	ပြည်သူ့ကျန်းမာရေးလုပ်သား	<input type="checkbox"/>	<input type="checkbox"/>	ဝက်ပြင်ဆရာ	<input checked="" type="checkbox"/>	<input type="checkbox"/>
မှတ်ချက်			မှတ်ချက်			မှတ်ချက်		

(ဃ) ကျေးရွာသို့ ရောက်ရှိနိုင်သည့်လမ်းအခြေအနေ / ကျေးရွာတစ်ရွာသည် ၎င်း၏ကျေးရွာအုပ်စုနှင့် ဆက်သွယ်ထားသော လမ်းအခြေအနေ(အောက်ပါတို့ကိုရိုင်းပါ)

ကျောက်ကြမ်းလမ်း ကတ္တရာလမ်း ကွန်ကရစ်လမ်း မော်တော်ဆိုင်ကယ်လမ်း
 ကျောက်စင်းလမ်း မြေသားလမ်း လူသွားလမ်း အခြား အောက်ခြံ

(င) ကျေးရွာဖွံ့ဖြိုးမှုစီမံချက်

- (၁) လူထုဗဟိုပြုစီမံကိန်းမစတင်မီ ဤကျေးရွာတွင်ကျေးရွာဖွံ့ဖြိုးမှုစီမံချက်ရှိခဲ့ပါသလား? ရှိပါသည်/မရှိပါ/မသိပါ
- (၂) ရှိခဲ့ပါလျှင် ဤစီမံချက်ကို မည်သည့် ခုနှစ်တွင်ပြင်ဆင်ခဲ့ပါသနည်း? နှစ်-----/မသိပါ
- (၃) ဤစီမံချက်ကို ပြုနယ်မှုအတည်ပြုခဲ့ပါသလား? ပြုခဲ့ပါသည်/မပြုခဲ့ပါ /မသိပါ

(စ) ခရီးအကွာအဝေး

(၁) ဤကျေးရွာ၏ဗဟိုမှ၎င်းကျေးရွာအုပ်စု၏ဗဟိုအထိခရီးပိုင်ပည်ပျံ့ကွာဝေးသနည်း? မိုင်---၁၂၆/မသိပါ

(၂) ဤကျေးရွာမှ ၎င်းကျေးရွာအုပ်စုဗဟိုအထိသွားလာရာတွင်ကြာမြင့်သည့်အချိန်။

ခြောက်သွေ့ရာသီတွင်ကြာချိန်---၁၅ မိနစ် ထော်လာရီ/မော်တော်ဆိုင်ကယ်/ခြေလျင်/လား/မော်တော်ဘုတ်/
အခြား-----

မိုးရာသီတွင်ကြာချိန်---၁၆ မိနစ် ထော်လာရီ/မော်တော်ဆိုင်ကယ်/ခြေလျင်/လား/မော်တော်ဘုတ်/
အခြား-----

(ဆ) ပတ်ဝန်းကျင်ဆိုင်ရာသဘာဝဘေးအန္တရာယ်

ဤကျေးရွာတွင်ရေကြီးခြင်းကဲ့သို့ သဘာဝဘေးအန္တရာယ်ကျရောက်ဖူးခြင်း ရှိပါသလား။

မရှိပါ ရှိပါသည် ရှိလျှင်ဖော်ပြပါ---ရေကြီးခြင်း-----

(ဇ) ကျေးရွာတွင် ဖွဲ့စည်းထားသော အဖွဲ့အစည်းများ

လူထုဗဟိုပြုစီမံကိန်းမတိုင်မီ ဤကျေးရွာတွင် ကျေးရွာဖွံ့ဖြိုးရေးအတွက် အစိုးရ(သို့)ရွာသားများကိုယ်တိုင်(သို့) စီမံကိန်းတစ်ခုခုမှ ဖွဲ့စည်းထားသည် အဖွဲ့အစည်းများရှိပါသလား။

(၁) -----

(၂) -----

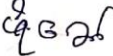
(ဈ) အထွေထွေအုပ်ချုပ်ရေး ဦးစီးဌာန (GAD) မှ မှတ်တမ်းတင်ထားခြင်း

ဤကျေးရွာသည် အထွေထွေအုပ်ချုပ်ရေး ဦးစီးဌာန (GAD) မှ မှတ်တမ်းတင်ထားမှု ရှိပါသလား။

မရှိပါ ရှိပါသည်

ကျေးရွာခေါင်းဆောင်

အမည် ဦးစောစောမြင့်

လက်မှတ်  နေ့စွဲ ၁၈.၁၀.၂၀၁၉

လူထုစည်းရုံးရေးပျံ့

အမည်

လက်မှတ်

နေ့စွဲ

ပုံစံ - ၀-၂ - စီမံကိန်းစက်ဝန်းအချိန်ဇယား (PC 2)

လည်ညွှန်းချက် သက်ဆိုင်ရာလူထုစွန့်ခွာရေး/လက်ထောက်နှုန်း/လက်ထောက်နှုန်း/စီမံကိန်းစက်ဝန်းအချိန်ဇယားနှင့် ကျေးရွာအုပ်စုအတွက်ပုံစံကိုင်ဖြည့်သွင်းရမည်။
 ငါးလှေများ/လက်ထောက်နှုန်း/လက်ထောက်နှုန်းအချိန်ဇယား - ငါးလှေအချိန်ဇယား

နေ့စွဲ ၂၀. ၁၀. ၁၇. စက်ဝန်းအချိန်ဇယားအရ ခေတ္တ - ငါးလှေအချိန်ဇယား

ပြည်နယ်/တိုင်း ၀၅၊ မြို့နယ် ၀၅၀၂၊ ကျေးရွာအုပ်စု ၀၅၀၂၀၂၊ စက်ဝန်း(၁)၊ စက်ဝန်း(၂)၊ စက်ဝန်း(၃)၊ စက်ဝန်း(၄)

စီမံကိန်းအမျိုးအမည်	ပြည်နယ်	တိုင်း	ကျေးရွာအုပ်စု	အရပ်			ကျေးရွာ	ကျေးရွာအုပ်စုအရပ်	စက်ဝန်း(၁)	စက်ဝန်း(၂)	စက်ဝန်း(၃)	စက်ဝန်း(၄)
				စက်ဝန်း(၁)	စက်ဝန်း(၂)	စက်ဝန်း(၃)						
၀၁ ကျေးရွာစီမံကိန်း စီမံကိန်းအစည်းအဝေး	၂၀	၀၅	၀၅၀၂	၀၅၀၂၀၂	၀၅၀၂၀၂	၀၅၀၂၀၂	၀၅၀၂၀၂	၀၅၀၂၀၂	၀၅၀၂၀၂	၀၅၀၂၀၂	၀၅၀၂၀၂	၀၅၀၂၀၂
၀၂ ကျေးရွာစီမံကိန်း စီမံကိန်းအစည်းအဝေး	၂၀	၀၅	၀၅၀၂	၀၅၀၂၀၂	၀၅၀၂၀၂	၀၅၀၂၀၂	၀၅၀၂၀၂	၀၅၀၂၀၂	၀၅၀၂၀၂	၀၅၀၂၀၂	၀၅၀၂၀၂	၀၅၀၂၀၂
၀၃ ကျေးရွာအုပ်စု လုပ်ငန်းအစည်းအဝေး	၂၀	၀၅	၀၅၀၂	၀၅၀၂၀၂	၀၅၀၂၀၂	၀၅၀၂၀၂	၀၅၀၂၀၂	၀၅၀၂၀၂	၀၅၀၂၀၂	၀၅၀၂၀၂	၀၅၀၂၀၂	၀၅၀၂၀၂
၀၄ မြို့နယ်အစည်းအဝေးစီမံကိန်းအစည်းအဝေး	၂၀	၀၅	၀၅၀၂	၀၅၀၂၀၂	၀၅၀၂၀၂	၀၅၀၂၀၂	၀၅၀၂၀၂	၀၅၀၂၀၂	၀၅၀၂၀၂	၀၅၀၂၀၂	၀၅၀၂၀၂	၀၅၀၂၀၂
၀၅ မြို့နယ်အစည်းအဝေးစီမံကိန်းအစည်းအဝေး	၂၀	၀၅	၀၅၀၂	၀၅၀၂၀၂	၀၅၀၂၀၂	၀၅၀၂၀၂	၀၅၀၂၀၂	၀၅၀၂၀၂	၀၅၀၂၀၂	၀၅၀၂၀၂	၀၅၀၂၀၂	၀၅၀၂၀၂

၃.၅။ ပုံစံ-၂။ စီမံကိန်းစက်ဝန်းအချိန်ဇယား

၃.၆။ ပုံစံ-၃။ ကျေးရွာဖွံ့ဖြိုးရေးဦးစားပေးအစီအစဉ်

ပုံစံ - ၀-၃ ကျေးရွာဖွံ့ဖြိုးရေး ဦးစားပေးအစီအစဉ် (Form PC 3)

လမ်းညွှန်စာအုပ် အဆင့်(၃)ကျေးရွာဖွံ့ဖြိုးရေးအစဉ်အစီအစဉ်အောက်တွင် ပြီးဆုံးသောအခါ ကျေးရွာစီမံကိန်း အထောက်အကူပြု ကော်မတီသည် လူထုစည်းရုံးရေးမှူးအကူအညီဖြင့် ဤပုံစံကိုပြည့်စုံအောင် ဖြည့်သွင်းရမည်။			
လူထုစည်းရုံးရေးမှူး/ဝန်ထမ်း အမည် ဦးနိုင်ထွန်းစော်			
နေ့စွဲ ၁၈.၁၀.၁၉	စက်ဝန်းအား အမှတ်ခြစ်ပုံ (✓) <input type="checkbox"/> စက်ဝန်း(၁)အစက်ဝန်း(၂) <input type="checkbox"/> <input type="checkbox"/> စက်ဝန်း(၃)စက်ဝန်း(၄)		
ပြည်နယ်/တိုင်း ပဲခူး	မြို့နယ် ဘီလှမြို့နယ်	ကျေးရွာအုပ်စု အင်္ဂါတိုက်	ကျေးရွာ ရွှေဂါတိုက်

(က) အခက်အခဲအတားအဆီးများအားရှေးနေ့ခြင်း - ယခုလက်ရှိအခြေအနေတွင်ဤကျေးရွာဖွံ့ဖြိုးတိုးတက်ရေးအတွက်
 ဝမ်းကွဲအခက်အခဲအတားအဆီးများသည် မည်သည့်အခက်အခဲအတားအဆီးများဖြစ်ပါသနည်း။ (အမျိုးသား/သမီး အနည်းဆုံးအခက်အခဲ ၅ ခုစီဖော်ပြပါ)

အုပ်စုဖွံ့ဖြိုးရေးအဖွဲ့များမှ တင်ပြသောအခက်အခဲအတားအဆီးများ	
လမ်းမ ကောင်းသဖြင့် သွားလာရေး ခက်ခဲခဲ့ပြန်ပါသည်။	<input type="checkbox"/> ကျား <input type="checkbox"/> မ <input type="checkbox"/> ကျား+မ
သော့ခွက်ပေါက်၊ ခွေခွေခွေ ချောင်း၊ အစားအသွက် အိမ်ခြံမြေ အခက်အခဲ ဖြစ်ပါသည်။	<input type="checkbox"/> ကျား <input type="checkbox"/> မ <input type="checkbox"/> ကျား+မ
မိုးရာသီတွင် ရေအလုံအလောက် များ ပြင်ဆင်သဖြင့် လမ်းမကောင်းများ ရေပျက် ပါသည်။	<input type="checkbox"/> ကျား <input type="checkbox"/> မ <input type="checkbox"/> ကျား+မ
လျှပ်စစ် မီး အချို့သော ခြောက် လှေ့ မြေ အသင့် မှီခို ကျေပျော်ပါသည်။	<input type="checkbox"/> ကျား <input type="checkbox"/> မ <input type="checkbox"/> ကျား+မ
လက်ရှိ ကျေးဇူးဆောင် ဖွင့် ကျေးဇူးသား / ဝန်ထမ်း ကျေးဇူးဆောင် သော ခြောက် ကလေး များ အသင့် ခြောက်လည်း ပြုပါသည်။	<input type="checkbox"/> ကျား <input type="checkbox"/> မ <input type="checkbox"/> ကျား+မ
အလယ်တန်း ကျေးဇူးဆောင် ခွေခွေခွေ ချောင်း သို့ သွား ရန် ကျေးဇူးဆောင် ရသည် အခက်အခဲ ဖြစ်ပါသည်။	<input type="checkbox"/> ကျား <input type="checkbox"/> မ <input type="checkbox"/> ကျား+မ
အခြေခံ ဝါးစိုက် ချောင်း ချောင်း များ မြေပေ မဟုတ်ဘဲ ပျက်စီး ပါး ဖြစ် အခက်အခဲ ဖြစ်ပါသည်။	<input type="checkbox"/> ကျား <input type="checkbox"/> မ <input type="checkbox"/> ကျား+မ
ခေတ်ပေ များ ခွေခွေခွေ ချောင်း၊ အစားအသွက် အိမ်ခြံမြေ ပါသည်။	<input type="checkbox"/> ကျား <input type="checkbox"/> မ <input type="checkbox"/> ကျား+မ
လမ်းမ ကောင်းရုံ ထုတ်ကုန် များ ဝင် ချို့ ရန် ခက်ခဲခြင်း။	<input type="checkbox"/> ကျား <input type="checkbox"/> မ <input type="checkbox"/> ကျား+မ
အသင့် ကျေးဇူး ဆောင် ရန် ခွေခွေခွေ ကလေး များ အသင့် ကျေးဇူး ဆောင် ရန် ခွေခွေ ချောင်း များ ချောင်း ပါသည်။	<input type="checkbox"/> ကျား <input type="checkbox"/> မ <input type="checkbox"/> ကျား+မ
	<input type="checkbox"/> ကျား <input type="checkbox"/> မ <input type="checkbox"/> ကျား+မ

၁။ မျှော်မှန်းခြင်း- နောင်လာမည့် (၅) နှစ် အတွင်း ကျေးရွာဖွံ့ဖြိုးရေး မျှော်မှန်းလျာထားချက်များအား တင်ပြပါ။

အုပ်စုဖွဲ့ဆွေးနွေးမှုများမှ တင်ပြသောမျှော်မှန်းချက်များ	
ရွာတွင်းလမ်းများကောင်းမွန်လာပါက သွားလာရအဆင်ပြေလာမည်။	<input type="checkbox"/> ကျား <input type="checkbox"/> မ <input type="checkbox"/> ကျား+မ
သင်္ချာရှင်အသက်သက်သင့်ရေ ရရှိလာစေချင်။	<input type="checkbox"/> ကျား <input type="checkbox"/> မ <input type="checkbox"/> ကျား+မ
ရေပင်အောင်း၍ပါက ရေဓါတ်-ဗြူဇင်းထွက်စေမည်။	<input checked="" type="checkbox"/> ကျား <input type="checkbox"/> မ <input type="checkbox"/> ကျား+မ
ကျွတ်ခပ်ခြင်း၍ပါက ကျွတ်ခပ်ဖြူဖြူ မားကပ်ပြီး မညာရေ၊ အဆင်ပြေစေလိုစားလာမည်။	<input type="checkbox"/> ကျား <input type="checkbox"/> မ <input type="checkbox"/> ကျား+မ
မူလထက် ကျောင်းအားဖြင့်လည်းဖြူဖြူ ကျောင်းသားများကောင်းမွန်စွာ စာသင်လာနိုင်စေချင်	<input type="checkbox"/> ကျား <input type="checkbox"/> မ <input type="checkbox"/> ကျား+မ
မာလယ်တိုင်းကျောင်းအောင်သင်ရရှိပြီး ကျောင်းသားများကောင်းမွန်စွာ စာသင် ရှာဖွေနိုင်စေချင်	<input type="checkbox"/> ကျား <input type="checkbox"/> မ <input type="checkbox"/> ကျား+မ
စာပေပညာပိုမိုရရှိရန်အတွက် မဟာသင်တန်းများလေ့လာမည်။	<input type="checkbox"/> ကျား <input type="checkbox"/> မ <input type="checkbox"/> ကျား+မ
ကျေးရွာတွင်အေးပေးစနစ် ဖြန့်ချိပါက ကျေးရွာလူထုကျန်းမာရေးအဆင်ပြေစေမည်။	<input type="checkbox"/> ကျား <input type="checkbox"/> မ <input type="checkbox"/> ကျား+မ
လျှင်ဆိုင်လမ်း ဖြန့်ချိပါက ကျေးရွာလူထု၏ လျင်မြန်စွာ ရောက်ရှိလာနိုင်မည်။	<input type="checkbox"/> ကျား <input type="checkbox"/> မ <input type="checkbox"/> ကျား+မ
စာသင်ကျောင်းခြံစည်းရိုး ဖြန့်ချိပါက ကျေးရွာလူထု၏ ပညာသင်ခြင်း လက်ခံမည်။	<input type="checkbox"/> ကျား <input type="checkbox"/> မ <input type="checkbox"/> ကျား+မ

၂။ လူထုပံ့ပိုးမှုအား တင်ပြသော ဦးစားပေး ဖွံ့ဖြိုးတိုးတက်မှု လုပ်ငန်း အစီအစဉ်များအားဖော်ပြပါ။


ဦးစားပေးအဆင့်	ကျေးရွာအတွက် ဦးစားပေး ဖွံ့ဖြိုးတိုးတက်မှု လုပ်ငန်းစဉ်များ	အဆိုပြုသူ (ကျား၊ မ၊ ကျား+မ)	အခန်းကဏ္ဍ	ခန့်မှန်းကုန်ကျစရိတ်	အကျိုးခံစားခွင့်ရှိသူ ခန့်မှန်းခြေအရေအတွက်		
					ကျား	မ	ပေါင်း
၁	ရွာတွင်းမြေပြင်လမ်း	ကျား+မ			၁၆၆	၀၂၉	၁၉၅
၂	ခပ်ပေတူး	ကျား+မ					
၃	ကျေးလက်အခြေခံပြုပြင်	ကျား					
၄	လျှပ်စစ်ဖို့	ကျား+မ					
၅	မူလထက်ကျောင်း ပြုပြင်ချင်	ကျား+မ					
၆	မာလယ်တိုင်းကျောင်းဆောက်	၂၂					
၇	စာပေပညာပိုမို	၂၂					

- ၈။ ဆေးပေးဇာ " "
- ၉။ လျှင်ဆိုင်လမ်း " "
- ၁၀။ အာဝဇီကျောင်းပြုပြင်မှု " "

ပ။ လူထုဝိမံကိန်း၏ လာမည့် (၄) နှစ်အတွက် အကျိုးမဝင်သော ဦးစားပေး ဖွံ့ဖြိုးတိုးတက်မှု လုပ်ငန်း အစီအစဉ်များအားဖော်ပြပါ။

အဆင့်	ကျေးရွာအတွက် ဦးစားပေး ဖွံ့ဖြိုး တိုးတက်မှု လုပ်ငန်းစဉ်များ	အဆိုပြုသူ (အမျိုးသားများ/ အမျိုးသမီးများ/ အမျိုးသား+ အမျိုးသမီး)	အခန်းကဏ္ဍ
၁	လျှောက်စာဖြေတိုက်ချိန်	ဗျာ: ၁ ဗ	
၂	ချေးငွေ	ဗျာ:	
၃	မီးဖို အမှတ် ၄၃၂ ယူတာ	ဗျာ: ၁၁၀	
၄	အလှူငွေ ဝမ်းပြောဝေး (ဝက်ဖျါ ချေ) ဗျာ: ၁၀		
၅	ဆည်ဖွဲ့တား ပြုပြင်ရေး	ဗျာ: ၁၁၀	
၆			

ခေါင်းဆောင်၊ ကျေးရွာဝိမံကိန်းအထောက်အကူပြုကော်မတီမှအတည်ပြုသည်။

အမည် ဦးစောလင်း လက်မှတ်  နေ့စွဲ ၁၈. ၁၀. ၁၉

ဒေါ်ခင်မာမာ ခင်

၄။ ကျေးရွာစီမံကိန်းအထောက်အကူပြု ကော်မတီဝင်များစာရင်း

ကျေးရွာအုပ်စု - အုတ်ဖို

ကျေးရွာ - နှောကုန်း

ကျေးရွာစီမံကိန်းအထောက်အကူပြု ကော်မတီဝင်များစာရင်း (ဒုတိယနှစ်စက်ဝန်း)

ကျေးရွာ ချောင်တိုင်း / ကျေးရွာအုပ်စု အုတ်ဖို ရက်စွဲ 18.10.19.

စဉ်	အမည်	ကျား/မ	ကော်မတီ	အဖွဲ့ဝင်/ခေါင်းဆောင်
၀၁။	ဦးစောစာဒီး	တ.	ဖိ/ဆောက်တော်တော်	ဥက္ကဋ္ဌ
၁။	ဒေါ်ခင်မာမာ	မ.	"	"
၂။	ဦးကျေးစိန်	တ.	ယာယုဇေးဆယ်ကော်တီ	ဒေါ်ဇ.ဆောင်
၃။	ဦးမျိုးညွန့်	တ.	"	ဒုတိယကော်မတီ
၄။	ဒေါ်ခင်မာမာ	မ.	"	အဖွဲ့ဝင်
၅။	ဦးမင်းတင်	တ.	ဆောင်ရွက်ပြီးပြန်ရ	ဒေါ်ဇဆောင်
၆။	ဦးစိန်မင်း	တ.	"	အဖွဲ့ဝင်
၇။	ဒေါ်အေးအေး	မ.	"	အဖွဲ့ဝင်
၈။	ဒေါ်အေးအေး	မ.	ယာယုဇေးဆယ်ကော်တီ	ဒေါ်ဇဆောင်
၉။	ဦးစောစော	တ.	ဦး	အဖွဲ့ဝင်
၁၀။	ဒေါ်အေးအေး	မ.	"	"
၁၁။	ဦးကျေးစိန်	တ.	ယာယုဇေးဆယ်ကော်တီ	အဖွဲ့ဝင်
၁၂။	ဦးကျေးစိန်	တ.	"	"
၁၃။	ဒေါ်အေးအေး	မ.	ကျေးရွာအထောက်အကူ	"
၁၄။	ဒေါ်အေးအေး	မ.	"	"
၁၅။	ဒေါ်အေးအေး	မ.	ကျေးရွာအထောက်အကူ	"



ကျေးရွာစီမံကိန်းအထောက်အကူပြု ကော်မတီဝင်များ(ဒုတိယနှစ်စက်ဝန်း)

၃။ ဆုံးဖြတ်ချက်

ဒို့.စား.ပေး.လုပ်ငန်း.များ.၅၁ (၁). ဤတွင်.ကမ်း

(၂) ဝက်.ထောင်.

(၅) ဖျော်.ပြောင်း.ပြု.ပြင်

(၄) လျှောက်.စစ်.

(၆) မူ.လက်.ကျမ်း. ပြု.ပြင်.ချိ. တို့.ဖြစ်.ပါ.သော်.

မှတ်တမ်းတင်သူ

လက်မှတ် *ဇေ.*

အမည် *ဒို့.စိုင်း.စိုင်း.စိုင်း*

ရာထူး *ဇေ.*

မှတ်တမ်းဓါတ်ပုံများ



ပထမအကြိမ်အစည်းအဝေးကျင်းပဆောင်ရွက်နေပုံ



မှတ်တမ်းခါတ်ပုံများ



ပထမ ဒုတိယအကြိမ်အစည်းအဝေးကျင်းပဆောင်ရွက်နေပုံ(ဒုတိယနှစ်စက်ဝန်း)

၆။ ကဏ္ဍအလိုက်ဦးစားပေးဖွံ့ဖြိုးရေးလုပ်ငန်းစဉ်များ

ကဏ္ဍအလိုက်လုပ်ငန်းအနှစ်ချုပ်ဇယား

ကဏ္ဍ	စဉ်	လုပ်ငန်းအမျိုးအစား	အဆိုပြုသူ (အမှန်ခြေစိုက်)		ခုနှစ်	ထောက်ပံ့မည့် အဖွဲ့အစည်း (သို့) ဌာန	မှတ်ချက်
			ကျား	မ			
အခြေခံအဆောက်အအုံကဏ္ဍ (လမ်း/တံတား/ရေပြန်ရေး/ မီးလင်းရေး)	၁.	ရွာတွင်းမြေဖိုလမ်း		၂	၂၀၂၆	၂၀၂၁	
	၂	စက်ရေဖွင့်		၂			
	၃	လျှပ်ဆက်စနစ်		၂			
	၄	စာကြည့်တိုက်		၂			
	၅	ရေပေးစနစ်		၂			
လူမှုစီးပွားကဏ္ဍ (ပညာရေး/ကျန်းမာရေးနှင့် ဆိုင်သော အဆောက်အအုံများနှင့် အခြားလုပ်အပ်ချက်များ)	၁.	ကျေးတန်းကျောင်းပြင်ဆင်ရေး		၂			
	၂.	ကျေးတန်းကျောင်းဆောက်လုပ်ရေး		၂			
	၃.	ဆေးရုံ		၂			
	၄.	ကျေးတန်းကျောင်းပြင်ဆင်ရေး		၂			
သက်တောင့်သက်သာရှိစွာ မြေဖိုလမ်း/ရေပြန်ရေး/မီးလင်းရေး ဆိုင်သော အဆောက်အအုံများနှင့် အခြားလုပ်အပ်ချက်များ)	၁.	ကျေးတန်းကျောင်းပြင်ဆင်ရေး	၂				
	၂.	ရေပြန်	၂				
	၃.	ကျေးတန်းကျောင်းပြင်ဆင်ရေး		၂			
	၄.	ကျေးတန်းကျောင်းပြင်ဆင်ရေး		၂			
သဘာဝဘေးအန္တရာယ် လျှော့ပါးရေးကဏ္ဍ							
အခြားကဏ္ဍ (ပြန်လည်ထူထောင်ရေး၊ လူမှုစီးပွားနှင့်ဆိုင်သော ကောက်ပဲစေ့၊ ပဲစေ့၊ ပဲစေ့ ဆောင်ရွက်ပေးပိုင်ခြင်းမရှိသော လုပ်ငန်းများ)	၁.	ကျေးတန်းကျောင်းပြင်ဆင်ရေး		၂			