



ပြည်ထောင်စုသမ္မတမြန်မာနိုင်ငံတော်အစိုးရ  
 စိုက်ပျိုးရေး၊ မွေးမြူရေးနှင့် ဆည်မြောင်းဝန်ကြီးဌာန  
 (ကျေးလက်ဒေသဖွံ့ဖြိုးတိုးတက်ရေးဦးစီးဌာန)

# လူထုပဟိုပြုစီမံကိန်း

National Community Driven Development Project (NCDDP)



## ကျေးရွာဖွံ့ဖြိုးရေးအစီအစဉ်

Village Development Plan (VDP)

ပန်းတောင်းမြို့နယ်

၂၀၁၉ ခုနှစ်

ငါးဆယ်ပေးကျေးရွာအုပ်စု ၊ လှေကျောကျေးရွာ



### မာတိကာ

၁။ ပန်းတောင်းမြို့နယ် အခြေပြမြေပုံ ..... 2

၂။ ငါးဆယ်ပေး ကျေးရွာအုပ်စု အခြေပြမြေပုံ ..... 3

၃။ ငါးဆယ်ပေးကျေးရွာအုပ်စု တွင်ပါဝင်သောကျေးရွာများစာရင်း..... 4

၄။ ကျေးရွာအခြေခံအချက်အလက်များ (ကျေးရွာသမိုင်းကြောင်း) ..... 5

၅။ လူထုပူးပေါင်းပါဝင်သော လူမှုဆန်းစစ်ခြင်းနှင့် အကဲဖြတ်ခြင်းလုပ်ငန်းစဉ် အကျဉ်းချုပ် ဇယား ..... 5

၆။ ကျေးရွာဖွံ့ဖြိုးရေးအစီအစဉ်အတွက်အသုံးပြုခဲ့သော PRA Tools တစ်ခုချင်းစီ အတွက် သုံးသပ်ချက်များ  
..... 7

၆.၁။ ကျား၊ မ ပင့်ကူအိမ်သုံးသပ်ခြင်း..... 7

၆.၂။ ကျား/မ ပင့်ကူအိမ်သုံးသပ်ချက် ..... 7

၆.၃။ ကျေးရွာအရင်းအမြစ်အသုံးချမှုဇယား ..... 8

၆.၄။ ကျေးရွာအရင်းအမြစ်အသုံးချမှုဇယား သုံးသပ်ချက် ..... 8

၆.၅။ ဥစ္စာနေကြွယ်ဝမှု အဆင့်သတ်မှတ်ခြင်း ..... 9

၆.၆။ ဥစ္စာနေကြွယ်ဝမှု အဆင့်သတ်မှတ်ခြင်းသုံးသပ်ချက် ..... 9

၆.၇။ အဖွဲ့အစည်းချိတ်ဆက်မှုပြမြေပုံ ..... 10

၆.၈။ အဖွဲ့အစည်းချိတ်ဆက်မှုပြမြေပုံ သုံးသပ်ချက် ..... 10

၆.၉။ ရာသီခွင်ပြ ပြက္ခဒိန် ..... 11

၆.၁၀။ ရာသီခွင်ပြ ပြက္ခဒိန်သုံးသပ်ချက်..... 11

၆.၁၁။ လူမှုရေးနှင့်ကျေးရွာအရင်းအမြစ်ပြမြေပုံ ..... 12

၆.၁၂။ လူမှုရေးနှင့် ကျေးရွာအရင်းအမြစ်ပြမြေပုံ သုံးသပ်ချက် ..... 12

၇။ ကော်မတီဝင်များရွေးချယ်ခြင်းနှင့် ကျေးရွာဖွံ့ဖြိုးရေးအစီအစဉ် ဆောင်ရွက်မှု မှတ်တမ်းခါတ်ပုံများ ..... 13

၇.၁။ ကျေးရွာအစည်းအဝေးနှင့် PRA Tools များအသုံးပြု၍ အချက်အလက်ကောက်ခံခြင်း..... 13

၇.၂။ လေ့ကျောကျေးရွာ၏ စီမံကိန်းအထောက်အကူပြု ကျေးရွာကော်မတီဝင်များစာရင်း..... 14

၈။ ကျေးရွာအခြေခံအချက်အလက်(ပုံစံ-၁)..... 15

၈.၁။ တတိယနှစ်ကျေးရွာအခြေခံအချက်အလက်(ပုံစံ-၁)..... 16

၉။ စီမံချက်စက်ဝန်းအချိန်ဇယား ( ပုံစံ -၂ )..... 17

၉.၁။ တတိယနှစ် စီမံချက်စက်ဝန်းအချိန်ဇယား ( ပုံစံ -၂ ) ..... 18



၁၀။ ကျေးရွာဖွံ့ဖြိုးရေး ဦးစားပေးအစီအစဉ် ( ပုံစံ-၃ )..... 19

    ၁၀.၁။ တတိယနှစ်ကျေးရွာဖွံ့ဖြိုးရေး ဦးစားပေးအစီအစဉ် ( ပုံစံ-၃ ).....20

၁၁။ ကျေးရွာအုပ်စု စီမံကိန်းလုပ်ငန်းခွဲရွေးချယ်ခြင်း ( ပုံစံ-၄ )..... 21

    ၁၁.၁။ ပထမနှစ်ကျေးရွာအုပ်စု စီမံကိန်းလုပ်ငန်းခွဲရွေးချယ်ခြင်း ( ပုံစံ-၄ ).....21

    ၁၁.၂။ ဒုတိယနှစ်ကျေးရွာအုပ်စု စီမံကိန်းလုပ်ငန်းခွဲရွေးချယ်ခြင်း ( ပုံစံ-၄ ) .....22

    ၁၁.၃။ တတိယနှစ်ကျေးရွာအုပ်စု စီမံကိန်းလုပ်ငန်းခွဲရွေးချယ်ခြင်း ( ပုံစံ-၄ ).....23

၁၂။ အစည်းအဝေး မှတ်တမ်းများ ..... 24

၁၃။ ကဏ္ဍအလိုက်ဦးစားပေးဖွံ့ဖြိုးရေးလုပ်ငန်းစဉ်များ(ပုံစံ-၄ နောက်ဆက်တွဲ) .....30

    ၁၃.၁။ တတိယနှစ် ကဏ္ဍအလိုက်ဦးစားပေးဖွံ့ဖြိုးရေးလုပ်ငန်းစဉ်များ(ပုံစံ-၄ နောက်ဆက်တွဲ) .....30



## ၂။ ငါးဆယ်ပေး ကျေးရွာအုပ်စု အခြေပြမြေပုံ



## ၃။ ငါးဆယ်ပေးကျေးရွာအုပ်စု တွင်ပါဝင်သောကျေးရွာများစာရင်း

- ၁. ငါးဆယ်ပေး
- ၂. ပေရွာကြီး
- ၃. ဘုရားပေါ်
- ၄. အုပ်စိုက်ကုန်း
- ၅. ကျောင်းကုန်း
- ၆. ကျောင်းကုန်း (လှေကျော)



### ၄။ကျေးရွာအခြေခံအချက်အလက်များ (ကျေးရွာသမိုင်းကြောင်း)

လွေကျောကျေး၊ ရွာသစ်၊ အကျဉ်း

ငါးဆယ်ပေး၊ အယ်စုလွေကျောကျေး၊ ရွာသစ် (၁၉၆၂) ခုနှစ်၊ ၁၁-၁၀-၈၀ အစိုးရ  
 မတိုင်မီက မင်းစိုး၊ ဖိုးဇက၊ မိသားစုနှင့် ဦးဖိန်ဖိသား၊ စုတို့၊ အိမ်ခြေ (၁၁)  
 လုံးခန့်နှင့် အစိုးရ အဆက်ဆက်နေထိုင်ခဲ့ကြပါသည်။ မင်းနောက်စိုင်း  
 တော်မှ (၁၉၉၇-၉၈) တွင် ညောင်လှိုင်၊ ရေသွေငယ် တံခံကို အဖွဲ့ကျင်းပေး  
 ရွာ၏ ခြောက်ဘက် (၆) မာလုံး ညောင်လှိုင်၊ ချောင်း၊ မော်တွင် တည်ဆောက်  
 ခဲ့ပါသည်။ (၂၀၀၂-၀၃) ခုနှစ် များ တွင် ညောင်လှိုင်၊ ရေသွေငယ် တံခံသည် ချီး  
 ရိမ်ရေမှတ်အထက်ရေကြီး ခဲ့ပါသည်။ ငါးဆယ်ပေး၊ အယ်စု အဖွဲ့ကျင်းပေးသည်  
 ချောင်း၊ ရံကား တွင် တည်ရှိပါသော ခြောက် ဆယ်ရေထိန်း၊ မြလွှတ်သော ရေနှင့်  
 ရေပို့လွှဲ မြ ရေများ ဆုံရာတွင် တည်ရှိပါသော ခြောက် ရွာကို ရေလွှမ်း ခဲ့ကာ  
 မနေဝံ့တော့ ဆဲ ဖြစ်သွားလေ၊ မော်ကဖြစ်သော အဖွဲ့ကျင်းပေး၊ ရွာကို စွန့် ဝါးဦးဦး  
 ဇက၊ မိသားစုနှင့် ဦးဖိန်ဖိသား၊ စုတို့ ရွာလွှေကျောဘက် ကုန်ဖြင့် ကျော့ရွာ ဝင်ခဲ့ကြောင်း  
 ရွှေနေထိုင်ခဲ့ကြပြီး အသားပေး ဘုန်းတော်ကြီး၊ ကျောင်း၊ နှင့် အ.မ.က. မူလ  
 တန်း၊ ကျောင်း (၁) ကျောင်း နှင့် အိမ်ခြေ (၈၃) အိမ်ထောင်စု (၈၅) ခုလူဦး  
 ရေကျား + ၁၁ = ၃၀၄ ဦး ရှိပါကြောင်း လွေကျောသမိုင်း အကျဉ်း အား  
 နိဂုံး ချုပ်တင် ဖြစ်ပါသည်

လွေကျောကျေးရွာ  
 ဝယ်ယူရေးဥက္ကဋ္ဌ  
  
 ဦးအောင်မင်း



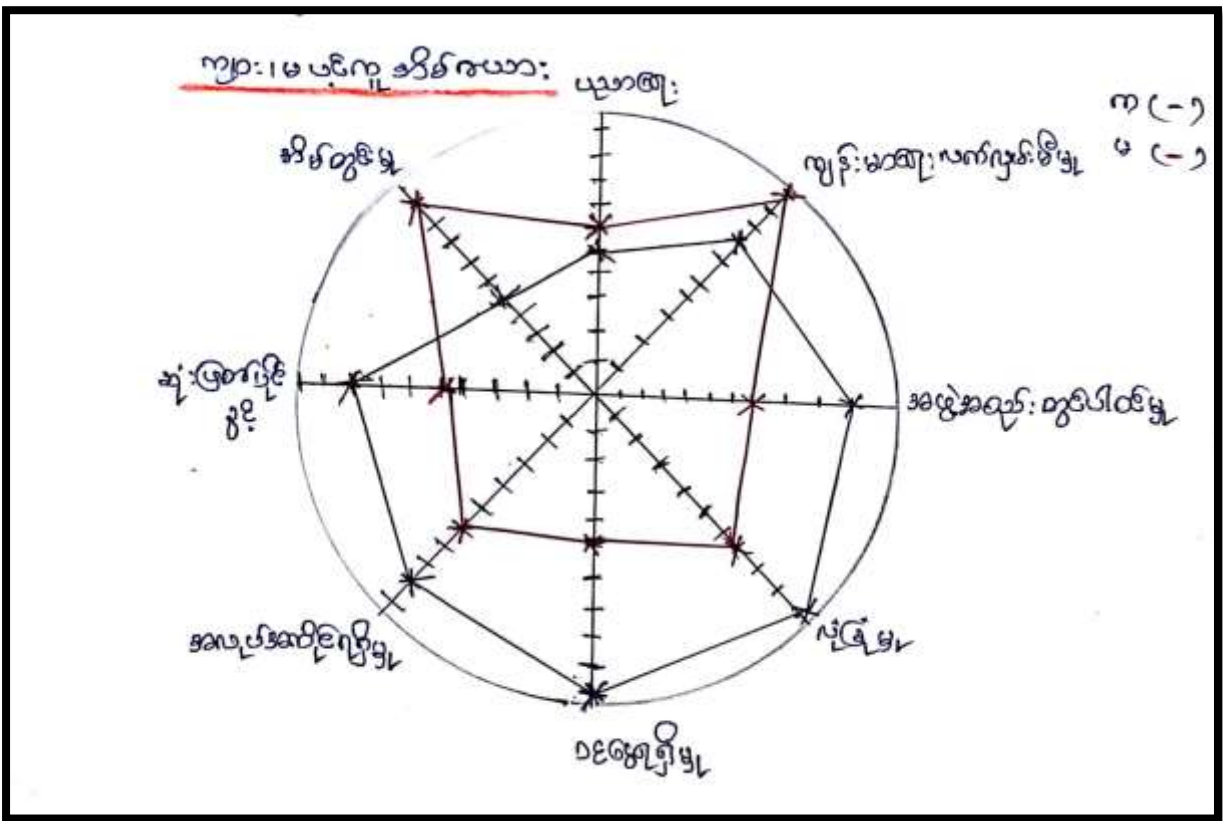
### ၅။ လူထုပူးပေါင်းပါဝင်သော လူမှုဆန်းစစ်ခြင်းနှင့် အကဲဖြတ်ခြင်းလုပ်ငန်းစဉ် အကျဉ်းချုပ် ဇယား

လူထုပူးပေါင်းပါဝင်သော လူမှုဆန်းစစ်ခြင်းနှင့် အကဲဖြတ်ခြင်းလုပ်ငန်းစဉ် အကျဉ်းချုပ်ဇယား

စဉ်	အကြောင်းအရာ	ရက်စွဲ	ဦးတည်အုပ်စု	ကျား	မ	ပေါင်း	အဓိကဆွေးနွေးချက်များ
၁	ကျေးရွာအရင်းအမြစ်ပြမြေပြုံ (Social Map)	31 8 ၇၀၂၆	ကျေးရွာမှ ရင်းမြစ်၊ အမျိုးသား၊ အမျိုးသမီးများ	5	5	10	အိမ်များ၊ အခြေခံ အဆောက်အအုံ၊ များလမ်း၊ လယ်စေ့၊ ချောင်း၊ ရေကန်၊ ရေကန်၊ သစ်တော၊ ချောင်းကူးတံတား
၂	ရာသီခွင်ပြ ကြွေစီနို (Seasonal Calendar)	31 8 ၇၀၂၆	ကျေးရွာမှ အမျိုးသား၊ အမျိုးသမီးများ	5	5	10	ရာသီဥတု၊ စိုက်ပျိုးရေးအလုပ်အကိုင်၊ ဝါးစေ့ ရရှိမှု၊ ဖွဲ့စည်းပုံ၊ ကျွမ်းကျင်ရေး၊ သဘာဝပတ်ဝန်းကျင်၊ ရာသီ
၃	ဥစ္စာနေ ကြွယ်ဝမှု အဆင့်သတ်မှတ်ခြင်း (Wealth Ranking)	31 8 ၇၀၂၆	ရွေးချယ်ထားသော အိမ်ထောင်စုများ၊ အမျိုးသား၊ အမျိုးသမီး	4	5	9	ကျေးရွာရှိ လူမှုရေး၊ အိမ်ထောင်ရေး၊ ကိုယ်ပိုင်မြေပိုင်ဆိုင်မှု၊ များသော ပွားထွက်မှု၊ ရွာထဲမှ ငွေ၊ အများသဘောတူ သက်ပြတ်ခြင်း
၄	ကျား မ ပင့်ကူအိမ်သုံးသပ်ခြင်း (Cob Web)	31 8 ၇၀၂၆	ကျေးရွာမှ အမျိုးသား၊ အမျိုးသမီးများ	4	5	9	အမျိုးသား၊ အမျိုးသမီးတို့၏ ဦးတည်မှု အနေအထား၊ အဖွဲ့အစည်းတို့၏ အကျိုးအမြတ်၊ အရေးအသား၊ အလုပ်အကိုင်တို့ တွေ့ရှိမှု
၅	အရင်းအမြစ်အသုံးချမှု ဖော်ထုတ်ခြင်းဇယား (Asset Mapping)	31 8 ၇၀၂၆	ကျေးရွာမှ အမျိုးသား၊ အမျိုးသမီးများ	5	5	10	ကျေးရွာအတွင်း အရင်းအမြစ်နှင့် ပေးဆွဲမှု၊ နိုင်ငံခြားလက်လှမ်းမီ အသုံး၊ အသုံးအဆောင်၊ ဖြစ်ပေါ်လာမှု၊ မိုင်းမှု အရင်းအမြစ် အကဲဖြတ် သော ဗြဟ္မစာရများ
၆	အဖွဲ့အစည်းချိတ်ဆက်မှု ပြေပုံ (Veen Diagram)	31 8 ၇၀၂၆	အမျိုးသား၊ အမျိုးသမီးများ၊ ကျေးရွာထဲ	4	5	9	ကျေးရွာအတွင်း အဖွဲ့အစည်း၊ များပြင်ပ အဖွဲ့အစည်း၊ များလုပ်ငန်းကွပ်ကဲမှု၊ ရာသီဥတု၊ စိုက်ပျိုးရေးလုပ်ငန်း

### ၆။ ကျေးရွာဖွံ့ဖြိုးရေးအစီအစဉ်အတွက်အသုံးပြုခဲ့သော PRA Tools တစ်ခုချင်းစီ အတွက် သုံးသပ်ချက်များ

#### ၆.၁။ ကျား၊ မ ပင့်ကူအိမ်သုံးသပ်ခြင်း



#### ၆.၂။ ကျား/မ ပင့်ကူအိမ်သုံးသပ်ချက်

ရည်ရွယ်ချက်။ ။ ကျေးရွာအတွင်းရှိ အမျိုးသား/သမီးတို့ ၏မတူညီသောအကြောင်းအရာများ၊အရင်းအမြစ်များ၊အခွင့်အလမ်းများ တစ်ခုနှင့်တစ်ခု ဆက်နွယ်မှုကို သိရှိနိုင်ရန် ရည်ရွယ်ပါသည်။

လှေကျောကျေးရွာတွင် ကျေးရွာလူထုအားလုံး၏ ကျန်းမာရေးဂရုစိုက်မှုအလွန်အားနည်းကြောင်းတွေ့ ရှိရပါသည်။ထို့ ပြင် အမျိုးသမီးများသည်အိမ်မှကုန်ပစ္စည်းများကို ဝင်ငွေမရရှိသောအလုပ်များတွင် ပိုမိုလုပ်ကိုင်ကြပြီး ကျေးရွာဖွံ့ဖြိုးရေးအဖွဲ့ အစည်းများတွင်လည်းပါဝင်နိုင်မှုအားနည်းကြောင်းတွေ့ ရှိရပါသည်။သည်။ပညာရေးတွင်အမျိုးသား/သမီးများအလွန်အားနည်းမှု ရှိကြောင်းတွေ့ ရှိရပါသည်။ အမျိုးသမီးများအနေဖြင့်အိမ်မှကုန်ပစ္စည်းများလုပ်ဆောင်ခြင်းကြောင့် ပြင်ပအလုပ်အကိုင်များ၏ ဝင်ငွေရရှိမှုမှာ အမျိုးသားများနှင့်ကွာဟမှုများတွေ့ ရှိရပါသည်။



### ၆.၃။ကျေးရွာအရင်းအမြစ်အသုံးချမှုဇယား

ကျေးရွာ အရင်း အမြစ် အသုံး ချ မှု ဇယား

ကျေးရွာ	မ	ကျေး + မ
လယ်ကျွဲအက်	အယ်ချုပ်အက်	အက်
လယ်		အုန်းကြီး ကျောင်း
		စာသင်ကျောင်း
		လယ်
		အက်
		အိုင်ကယ်
		ကျောင်း
		ကျေး
		ကျေး

### ၆.၄။ကျေးရွာအရင်းအမြစ်အသုံးချမှုဇယား သုံးသပ်ချက်

ရည်ရွယ်ချက်။ ။ အမျိုးသားများနှင့်အမျိုးသမီးများ၏ ပိုင်ဆိုင်မှုအရင်းအမြစ်များ၊ လိုအပ်ချက်များ၊ ကွဲပြားခြားနားမှုများကိုသိရှိရန်ဖြစ်ပါသည်။

လှေကျောကျေးရွာတွင်အဓိကအသုံးပြုနေသော အရင်းအမြစ်များမှာ ဆိုင်ကယ်/ လှေ/ရေတွင်း/စာသင်ကျောင်း/ လမ်းတို့ ဖြစ်ပါသည်။အများအားဖြင့်သုံးစွဲမှုတွင်အမျိုးသမီးတန်းတူ ရှိပါသည်။စိုက်ပျိုးရေးနှင့်ဆက်နွယ်သည့် ပစ္စည်းများကို အမျိုးသားများမှအဓိကထိန်းချုပ်ပါသည်။



### ၆.၅။ ဥစ္စာနေကြွယ်ဝမှု အဆင့်သတ်မှတ်ခြင်း

ဥစ္စာနေ အဆင့် သတ်မှတ်ချက်ဇယား။

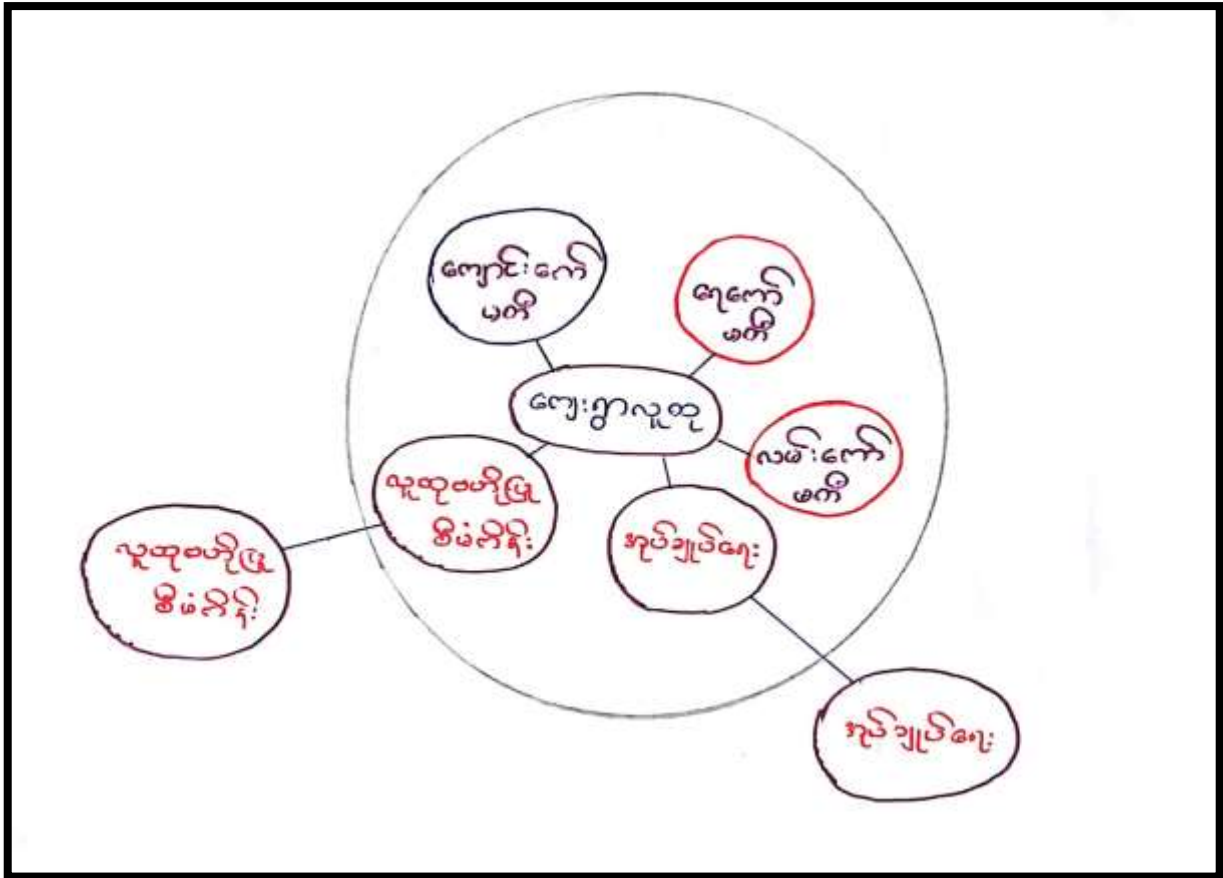
အမျိုးအစား	သတ်မှတ်ချက် / ညွှန်းကြိုချက်များ	အိမ်ထောင်စု အရေအတွက်	ရာခိုင်နှုန်း
အဆင့်မြင့်ဆုံး အိမ်ထောင်စု	ကံ၊ လယ်ယာ၊ ပျဉ်တောင်ပျဉ်ခင်း၊ ဆိုင်ကယ်၊ ထွန်ဝက်၊ နှာ၊ လှည်း၊ စပါးစက်၊	၁၁	၁၃.၃%
အလယ်အလတ် အိမ်ထောင်စု	လယ်ယာ၊ လှည်း၊ နှာ၊ ပျဉ်တောင်ပျဉ်ခင်း၊ ဆိုင်ကယ်	၁၇	၂၃.၃%
လက်လှုပ်လက်စား အိမ်ထောင်စု	ထရုံက၊ သင်္ဘယ်ချို၊ ဝက်၊ ငြက်၊ လက်လှုပ်လက်စား	၅၂	၆၃.၅%
	စုစုပေါင်း	၈၀	၁၀၀%

### ၆.၆။ ဥစ္စာနေကြွယ်ဝမှု အဆင့်သတ်မှတ်ခြင်းသုံးသပ်ချက်

ရည်ရွယ်ချက်။ ။ လူဦးရေအလိုက် ကွဲပြားသော လူမှုစီးပွားရေးအုပ်စုများ၏ စီးပွားရေး၊ စားဝတ်နေရေးအခြေအနေကို သိရှိစေရန်ရည်ရွယ်ပါသည်။

လေ့ကျောကျေးရွာတွင် အဆင်ပြေဆုံးအုပ်စု၊ အလယ်အလတ်အုပ်စု၊ နွမ်းပါးသောအုပ်စု ဟူ၍ (၃) မျိုးခွဲခြားသည်။ အဆင်ပြေသော အိမ်ထောင်စု (၁၁) စု၊ အလယ်အလတ်အိမ်ထောင်စု (၁၉) စု၊ နွမ်းပါးသော အိမ်ထောင်စု (၅၂) စု ရှိပါသည်။ နွမ်းပါးသော အိမ်ထောင်စုများမှာ မြေယာပိုင်ဆိုင်မှုမရှိခြင်း၊ အသက်မွေးဝမ်းကျောင်းပညာမတတ်မြောက်ခြင်း၊ အလုပ်အကိုင်အခွင့်အလမ်းမရှိခြင်းတို့ကြောင့် အခက်အခဲများဖြစ်ခဲ့ကြသည်။ ထိုအိမ်ထောင်စုများအတွက် အလုပ်အကိုင်အခွင့်အလမ်းများပေးခြင်း၊ လက်မှုသင်တန်းများပေးခြင်းဖြင့် နွမ်းပါးအုပ်စုများစီးပွားရေးအဆင်ပြေလာမည်။ ကျေးရွာဖွံ့ဖြိုးရေး အစီအစဉ်တွင် ကျေးရွာလူထုအား လုံးပါဝင်လာစေရန် ရွာ၏အားလပ်ချိန်များတွင် လုပ်ငန်းများဆောင်ရွက်ခြင်း၊ စည်းရုံးလှုံ့ဆော်ခြင်းများ ဖြင့် ပါဝင်လာအောင် ပြုလုပ်ရမည်။

### ၆.၇။အဖွဲ့အစည်းချိတ်ဆက်မှုပြမြေပုံ



### ၆.၈။အဖွဲ့အစည်းချိတ်ဆက်မှုပြမြေပုံ သုံးသပ်ချက်

ရည်ရွယ်ချက်။ ။ ကျေးရွာအတွင်းရှိကွဲပြားခြားနားသော ဖွံ့ဖြိုးရေးအဖွဲ့အစည်းများကိုသိရှိစေလိုခြင်းနှင့်ကျေးရွာလူထုနှင့်ထိစပ်နေသော အခြေအနေအားသိရှိစေရန်ရည်ရွယ်ပါသည်။

လေ့ကျောကျေးရွာအတွင်းတွင်အုပ်ချုပ်ရေးအဖွဲ့ /ရေကော်မတီ/ကျောင်းကော်မတီ/လမ်းကော်မတီ ရှိပါသည်။ကျေးရွာအတွင်းရှိဖွံ့ဖြိုးရေးလုပ်ငန်းအများစုကိုထိုအဖွဲ့အစည်းမှဦးဆောင်ဆောင်ရွက်ကြပါသည်။ လူထုပဟိုဖြူစိမ့်ကိရိအဖွဲ့အစည်းသည်ပြင်ပမှလာရောက်သောအဖွဲ့အစည်းဖြစ်ပြီးကျေးရွာလူထုအားလုံးပူးပေါင်းပါဝင်ဆောင်ရွက်ရသော ဖွံ့ဖြိုးရေးအဖွဲ့ဖြစ်ပါသည်။



### ၆.၉။ရာသီခွင်ပြ ပြက္ခဒိန်

ရာသီခွင်ပြ ဇယား

အမျိုးအစား	ဇူလိုင်	ဇူလိုင်	ဇူလိုင်	ဇူလိုင်	ဇူလိုင်	ဇူလိုင်	ဇူလိုင်	ဇူလိုင်	ဇူလိုင်	ဇူလိုင်	ဇူလိုင်	ဇူလိုင်
ရာသီဥတု												
ရက်စွဲရက်	-	-	၁၂/၇ ၈၈၈၈ ၈၈၈၈ ၈၈၈၈	၁၃/၇ ၈၈၈၈ ၈၈၈၈ ၈၈၈၈	၁၄/၇ ၈၈၈၈ ၈၈၈၈ ၈၈၈၈	၁၅/၇ ၈၈၈၈ ၈၈၈၈ ၈၈၈၈	၁၆/၇ ၈၈၈၈ ၈၈၈၈ ၈၈၈၈	၁၇/၇ ၈၈၈၈ ၈၈၈၈ ၈၈၈၈	၁၈/၇ ၈၈၈၈ ၈၈၈၈ ၈၈၈၈	၁၉/၇ ၈၈၈၈ ၈၈၈၈ ၈၈၈၈	၂၀/၇ ၈၈၈၈ ၈၈၈၈ ၈၈၈၈	၂၁/၇ ၈၈၈၈ ၈၈၈၈ ၈၈၈၈
ကျွန်းမဏ္ဍ			ဒွန်း ရွှေ	တောင် ရွှေ			ပျား	ဖုတ်				
လေပြန်												
ရာသီပွဲစား		ဇူလိုင်	ဇူလိုင်			ဇူလိုင်				ဇူလိုင်	ဇူလိုင်	
ထွက်ရက်				၁၅/၇	၁၆/၇	၁၇/၇				၁၉/၇	၂၀/၇	

### ၆.၁၀။ရာသီခွင်ပြ ပြက္ခဒိန်သုံးသပ်ချက်

ရည်ရွယ်ချက်။ ။ ကျေးရွာတွင်အလုပ်များသည့်ရာသီ၊ဝင်ငွေရရှိမှု၊ကျန်းမာရေးပြဿနာများနှင့် ဆက်စပ်ပြီးတစ်နှစ်ပတ်လုံးအချိန်ကာလဖြင့်အိမ်ထောင်စုများ၏မတူညီသည့်အခက်အခဲများကိုသုံးသပ် ရန်ဖြစ်သည်။

လှေကျောကျေးရွာအတွင်းကျေးရွာလူဦးရေများမှာတစ်နှစ်ပတ်လုံးငါးဖမ်းလုပ်ငန်းနှင့် တောင်ယာလုပ်ငန်းကိုအဓိကလုပ်ကိုင်ကြပါသည်။ထိုကြောင့်နေ့စဉ်ပုံမှန်ဝင်ငွေမှာအိမ်ထောင်စုတွင်လုံလောက် မှုမရှိပါ။မွေးမြူရေးအဖြစ်ကြက်၊ဝက်၊နွားတို့ကိုတစ်ပိုင်တစ်နိုင်မွေးမြူကြသည်။စပါးကိုမိုးရာသီသာမဆည် ရေဖြင့်နှေရာသီပိုက်ပျိုးပါသည်။စိုက်ပျိုးရေးသီးနှံအဖြစ်စပါး၊နမ်း၊ကောက်ပဲသီးနှံ၊ဘူး၊ခရမ်းချဉ်တို့ ကိုစိုက်ပျိုးသည်။



# ၇။ ကော်မတီဝင်များရွေးချယ်ခြင်းနှင့် ကျေးရွာဖွံ့ဖြိုးရေးအစီအစဉ် ဆောင်ရွက်မှု မှတ်တမ်းခါတ်ပုံများ

## ၇.၁။ ကျေးရွာအစည်းအဝေးနှင့် PRA Tools များအသုံးပြု၍ အချက်အလက်ကောက်ခံခြင်း





၇.၂။ လှေကျောကျေးရွာ၏ စီမံကိန်းအထောက်အကူပြု ကျေးရွာကော်မတီဝင်များစာရင်း

ဦး ဆယ် မေး ကျေးရွာအုပ်စု ..... လှေ ကျော ..... ကျေးရွာ စီမံကိန်းအထောက်အကူပြု ကော်မတီဝင်များ

စဉ်	ကော်မတီ	ရာထူး	အမည်	နေရပ်	စုနံနံပါတ်	မှတ်ချက်
၁	ကျေးရွာစီမံကော်မတီ	ဥက္ကဋ္ဌ	ဦးစိုးဖြူ	လှေကျော		
		ဥက္ကဋ္ဌ	ဒေါ်ဒွယ်ဒွယ်စိန်	"	၀၇-၇၆၆ ၁၁၀ ၁၅၇	
၂	ခေတ္တရင်းကိုင်	ကျေးရွာ ခေတ္တရင်းကိုင်	ဦးမောင်ဝင်း	"	၀၇-၇၇၁ ၁၇၇ ၅၈၆	
		ကျေးရွာ ခေတ္တနာပုံထမ်း	ဦးဥဇာ	"	၀၇-၇၆၆ ၁၆၈ ၆၁၃	
၃	ခေတ္တနာပုံထမ်း		ဒေါ်မျိုးမောင်	"	၀၇-၇၆၃ ၁၇၁ ၁၇၅	
၄	ဝယ်ယူရေး ဆင်ကော်မတီ	ဥက္ကဋ္ဌ	ဦးကျော်မင်း	လှေကျော	၀၇-၇၆၆ ၈၀၇ ၇၇၈	
		မှတ်တမ်းထိန်း	ဒေါ်စင်စိုစို	"	၀၇-၈၇၇ ၇၅၂ ၀၇၃	
		အဖွဲ့ဝင်	ဒေါ်လေးလေးစို	"	၀၇-၇၅၃ ၆၇၀ ၇၇၆	
၅	ကျေးရွာ ကြီးကြပ်ရေး ဆင်ကော်မတီ	ဥက္ကဋ္ဌ	ဦးလွင်	"		
		အဖွဲ့ဝင်	ဒေါ်နီနီဦး	"	၀၇-၇၅၁ ၄၅၇ ၅၇၆	
		အဖွဲ့ဝင်	ဦးမောင်စို	"		
၆	ဝေပန်အကြံပြု တိုင်ကြားချက် ပြင်ဆင်ရေးအဖွဲ့	ကျေးရွာကိုယ်စားလှယ်	ဦးကျော်ဝင်း	"		
			ဒေါ်ဘေးဘေးစို	"	၀၇-၇၇၅ ၆၃၁ ၇၆၁	
၇	ကော်မတီ စီမံကိန်းအဖွဲ့ ဆင်ကော်မတီ	ဥက္ကဋ္ဌ	ဒေါ်စိန်ဦး	"	၀၇-၇၆၃ ၁၆၁ ၈၀၁	
		အဖွဲ့ဝင်	ဦးစင်လွင်	"	၀၇-၇၀၀ ၁၁၇ ၇၆၅	
		အဖွဲ့ဝင်	ဒေါ်မျိုးမိုးစို	"	၀၇-၇၇၆ ၁၀၅ ၀၀၇	



# ၈။ ကျေးရွာအခြေခံအချက်အလက်(ပုံစံ-၁)

## ၈.၁။ တတိယနှစ်ကျေးရွာအခြေခံအချက်အလက်(ပုံစံ-၁)

M&E/MIS (3rd Cycle)

ပုံစံ - ၈ - ၁ ကျေးရွာအခြေခံအချက်အလက်များ(Form PC 1)

လယ်ညှာနှုန်း၊ ကျေးရွာတစ်ရွာသို့ ပထမဆုံးပိတ်ဆက်ခရီး သွားရောက်သောအခါ လူထုစည်းရုံးရေးမှူးသည် ကျေးရွာခေါင်းဆောင်များအား ကျေးရွာအချက်အလက်များကို ပေးအောင်ပေးရန် တောင်းဆိုရသည်။ ဤအချက်အလက်များကို ပိတ်ဆက်ပိတ်ဆက်အစည်းအဝေးတွင် တောင်းဆိုရသည်။ ဝိသိကနည်းပညာပံ့ပိုးမှုအဖွဲ့မှ လူထုစည်းရုံးရေးမှူးသည် ဤအချက်အလက်များအား စစ်ဆေးပြီး မှန်ကန်အောင်ပြုလုပ်ရမည်။ ပြီးနောက်တွင် လူထုစည်းရုံးရေးမှူးမှ သတင်းအချက်အလက်ထံသို့ Tablets မှ တစ်ဆင့် ပြည့်စုံစွာရရှိမည်။

ကျေးရွာခေါင်းဆောင် အမည် <b>ဦးစောစိမ်းစိမ်း</b>	ကျေးရွာခေါင်းဆောင်၏ ဖုန်းနံပါတ် <b>၀၂ ၇၈၆ ၈၀၇ ၂၂၈</b>	လူထုစည်းရုံးရေးမှူး၏ အမည် <b>ဦးအောင်သီဟ</b>
ပြည်နယ်တိုင်းဒေသကြီး -ပဲခူးတိုင်း	မြို့နယ် -ပန်းတောင်းမြို့နယ်	ကျေးရွာအုပ်စု <b>ငါးဆယ်ပေး</b>
		ကျေးရွာ <b>ကျောင်းကုန်း (ဇေယျကျော)</b>

ကား လူဦးရေ

လူမျိုးစု	အိမ်ထောင်စုအရေအတွက်	ကိုးကွယ်သည့်ဘာသာ	အိမ်ထောင်စုအရေအတွက်
လူမျိုးစု (၁) ... <b>ဗမာ</b> ...	<b>၈၂</b>	ဘာသာ (၁) <b>ဗုဒ္ဓ</b> .....	<b>၈၂</b>
လူမျိုးစု (၂) .....		ဘာသာ (၂) .....	
လူမျိုးစု (၃) .....		ဘာသာ (၃) .....	
လူမျိုးစုစော		ဘာသာစော	
အခြား	အရေအတွက်		
ပညာရပ်အဆင့်များ	<b>၁</b>		
သက်ကြီးရွယ်အိုများ (၆၅ နှစ် နှင့် အထက်)	<b>၉</b>		
စစ်ဘေးရှောင်	-		

	အမျိုးသား (အရေအတွက်)	အမျိုးသမီး (အရေအတွက်)
လူဦးရေ	<b>၁၄၁</b>	<b>၁၅၀</b>
လူမျိုးစု (၁) ... <b>ဗမာ</b> ...	<b>၁၄၁</b>	<b>၁၅၀</b>
လူမျိုးစု (၂) .....		
လူမျိုးစု (၃) .....		
အခြား		
အိမ်ထောင်စုဦးစီး	<b>၇၃</b>	<b>၉</b>





M&E/MIS (3rd Cycle)

(ခ) အခြေခံအဆောက်အအုံ အသုံးအဆောင်များ

စာသင်ကျောင်း	အမှတ် ခြံပိ	ကျန်းမာရေး	အမှတ် ခြံပိ	ဘာသာရေး အဆောက် အအုံများ	အမှတ် ခြံပိ
အထက်တန်းကျောင်း	<input type="checkbox"/>	ဆေးရုံ	<input type="checkbox"/>	စေတီ	<input type="checkbox"/>
အလယ်တန်းကျောင်း	<input type="checkbox"/>	ကျန်းမာရေးဌာန	<input type="checkbox"/>	ဘုန်းကြီးကျောင်း	<input checked="" type="checkbox"/>
မူလတန်းကျောင်း	<input checked="" type="checkbox"/>	ကျန်းမာရေးဌာနခွဲ	<input type="checkbox"/>	ဟိန္ဒူဘုရားကျောင်း	<input type="checkbox"/>
ပုဂံကျောင်း	<input type="checkbox"/>	ဆေးပေးခန်း	<input type="checkbox"/>	ဓရင်ယာန်ကျောင်း	<input type="checkbox"/>
အခြား	<input type="checkbox"/>	အခြား	<input type="checkbox"/>	ဝလီ	<input type="checkbox"/>
				အခြား	<input type="checkbox"/>
မှတ်ချက်		မှတ်ချက်		မှတ်ချက်	

(ဂ) ကျွမ်းကျင်သူများမှတ်တမ်း (ကျေးရွာတွင်နေထိုင်သော သို့မဟုတ် တခြားရွာမှ လာရောက်သော ကျွမ်းကျင်သူများ)

(၁) စာသင်ကျောင်း			(၂) ကျန်းမာရေး			(၃) လက်မှုပညာရှင်		
	ရွာတွင်နေ ထိုင်သူ	အခြားရွာမှ လာသူ		ရွာတွင်နေ ထိုင်သူ	အခြား ရွာမှ လာသူ		ရွာတွင် နေ ထိုင်သူ	အခြားရွာ မှ လာသူ
မူလတန်း/ပြထုတ်/မ	<input type="checkbox"/>	<input checked="" type="checkbox"/>	ဆရာဝန်	<input type="checkbox"/>	<input type="checkbox"/>	လက်သမား	<input checked="" type="checkbox"/>	<input type="checkbox"/>
အထက်တန်း ပြထုတ်/မ	<input type="checkbox"/>	<input type="checkbox"/>	လက်ထောက် ကျန်းမာရေးပုဂ္ဂိုလ်	<input type="checkbox"/>	<input type="checkbox"/>	ပန်းရံ	<input type="checkbox"/>	<input type="checkbox"/>
အလယ်တန်း ပြထုတ်/မ	<input type="checkbox"/>	<input type="checkbox"/>	အမျိုးသမီးကျန်းမာရေး ဆရာမ	<input type="checkbox"/>	<input type="checkbox"/>	လှုပ်စစ်ကျွမ်း ကျင်ပီးသမား	<input type="checkbox"/>	<input type="checkbox"/>
ပုဂံ/မ	<input type="checkbox"/>	<input type="checkbox"/>	သားဖွားဆရာမ	<input type="checkbox"/>	<input type="checkbox"/>	ရေဂိုက်သူယ်သူ	<input type="checkbox"/>	<input type="checkbox"/>
အခြား	<input type="checkbox"/>	<input type="checkbox"/>	ပြည်သူ့ကျန်းမာ ရေးလုပ်သား	<input type="checkbox"/>	<input type="checkbox"/>	စက်ပြင်ဆရာ	<input type="checkbox"/>	<input type="checkbox"/>
မှတ်ချက်			မှတ်ချက်			မှတ်ချက်		

(ဃ) ကျေးရွာသို့ ရောက်ရှိနိုင်သည့် လမ်းအခြေအနေ / ကျေးရွာတစ်ရွာသည် ၎င်း၏ ကျေးရွာအုပ်စုနှင့် ဆက်သွယ်ထားသော လမ်းအခြေအနေ (အောက်ပါတို့ကို ဝိုင်းပါ)

ကျောက်ကြမ်းလမ်း      ကတ္တရာလမ်း      ကွန်ကရစ်လမ်း      မော်တော်ဆိုင်ကယ်လမ်း  
                                                                                         

(င) ကျေးရွာဖွံ့ဖြိုးမှုစီမံချက်

(၁) လူထုပေါ်ပြုစီမံကိန်းမစတင်မီ ဤကျေးရွာတွင်ကျေးရွာဖွံ့ဖြိုးမှု စီမံချက်ရှိခဲ့ပါသလား? ဝိုင်းပါ  
ရှိပါသည်/မရှိပါ/မသိပါ

(၂) ရှိခဲ့ပါလျှင် ဤစီမံချက်ကို မည်သည့် ခုနှစ်တွင်ပြင်ဆင်ခဲ့ပါသနည်း? နှစ်-----/မသိပါ

(၃) ဤစီမံချက်ကို မြှင့်တင်မှုအတည်ပြုခဲ့ပါသလား? မြှင့်တင်သည်/မမြှင့်တင်ပါ/မသိပါ





(ဆ) ပတ်ဝန်းကျင်ဆိုင်ရာ သဘာဝဘေးအန္တရာယ်  
 ဤကျေးရွာတွင် ရေကြီးခြင်းကဲ့သို့ သဘာဝဘေးအန္တရာယ်ကျရောက်ဖူးခြင်း ရှိပါသလား။  
 မရှိပါ  ရှိပါသည် ရှိလျှင်ဖော်ပြပါ -----

(ဇ) ကျေးရွာတွင် ဖွဲ့စည်းထားသော အဖွဲ့အစည်းများ  
 လူထုဝဟိုပြုစီမံကိန်းပတ်ဝန်းကျင်တွင် ဤကျေးရွာတွင် ကျေးရွာဖွံ့ဖြိုးရေးအတွက် အစိုးရ (သို့) ရွာသားများကိုယ်တိုင်(သို့) စီမံကိန်းတစ်ခုခုမှ ဖွဲ့စည်းထားသည့် အဖွဲ့အစည်းများရှိပါသလား။

(၁) --- ရန်ကင်းရွာမဟိ (၃) ---  
 (၂) --- (၄) ---

(ဈ) အထွေထွေအုပ်ချုပ်ရေး ဦးစီးဌာန (GAD) မှ မှတ်တမ်းတင်ထားခြင်း  
 ဤကျေးရွာသည် အထွေထွေအုပ်ချုပ်ရေး ဦးစီးဌာန (GAD) မှ မှတ်တမ်းတင်ထားမှု ရှိပါသလား။  
 မရှိပါ  ရှိပါသည်

ကျေးရွာခေါင်းဆောင်	အမည် ဦးဂဏဒီမင်း
	လက်မှတ်  ၁၄.၉ ၃၁.၈.၁၈
လူထုစည်းရုံးရေးမှူး	အမည် ဦးအောင်မိမိ
	လက်မှတ်  ၁၄.၉ ၃၁.၈.၁၈



# ၉။ စီမံချက်စက်ဝန်းအချိန်ဇယား ( ပုံစံ - ၂ )

## ၉.၁။ တတိယနှစ် စီမံချက်စက်ဝန်းအချိန်ဇယား ( ပုံစံ - ၂ )

M&E/MIS (3rd Cycle)

ပုံစံ - ၂ - စီမံကိန်းစက်ဝန်းအချိန်ဇယား (PC 2)

လမ်းညွှန်ချက်၊ သက်ဆိုင်ရာလူထုစုစည်းခွဲခြားမှု/လက်ထောက်နည်းပညာများမှ၊ စီမံကိန်းစက်ဝန်းအဆင့်တင်ပြစီစဉ်ပြီးစီးပုံ၊ ကျေးရွာနှင့် ကျေးရွာအုပ်စုအတွက် ဤပုံစံကို ဖြည့်သွင်းရမည်။							
စည်းမျဉ်းအရမှန်/မမှန်ဆန်းစစ် အမည် မှို့ င. ဖ. က. င. မြို့ ၁၃							
စနစ် 31.8.1၉			စက်ဝန်းအားအမှတ်ဖြည့်ပါ ။ စက်ဝန်း(၁) ။ စက်ဝန်း(၂) ။ စက်ဝန်း(၃) ။ စက်ဝန်း (၄)				
ပြည်နယ်/တိုင်း - ပဲခူးတိုင်းဒေသကြီး		မြို့နယ် - ပန်းတောင်မြို့နယ်		ကျေးရွာအုပ်စု 21- စာပဒိယာ		ကျေးရွာ ၄၂၃၆၇၇	

စီမံကိန်းအစဉ်မြောက်မှုအဆင့်များ	စနစ်		အစဉ်အဆင့်တက်ရောက်သူအရေအတွက်				တက်ရောက်မှု ဖိတ်ခေါ်ရာ %
	စတင်သည် စန.	ပြီးစီးသည်စန.	အမျိုးသား အရေအတွက်	အမျိုးသမီး အရေအတွက်	အိမ်ထောင်စု အရေအတွက်	လူမှုစီးပွားအဖွဲ့အစည်းနှင့် အဖွဲ့အစည်းများ	
၁။ ကျေးရွာစီမံကိန်း မိတ်ဆက်အစဉ်အခင်း	31.8.1၉	31.8.1၉	၂၅	၂၆	၅၁	၁၆၈ ၅၁	62%
၂။ ကျေးရွာခွဲခြားရေး စီမံချက်အကျိုးပြုစဉ်အခင်း	31.8.1၉	31.8.1၉	၂၇	၃၀	၅၇	၁၆၈ ၅၇	69%
၃။ ကျေးရွာအုပ်စု လုပ်ငန်းဆောင်ရွက်မှုအစဉ်အခင်း	10.12.1၉	10.12.1၉	၁၆	၁၅	၃၃	၁၆၈ ၃၃	
၄။ မြို့နယ်အဆင့် စီမံကိန်းအချိန်ဇယားနှင့် အကောင်အထည်ဖော်ရေးစက်ဝန်းပတ်ဝန်းကျင် စီမံကိန်း သုံးသပ်မှု အစဉ်အခင်း							
၅။ မြို့နယ် စီမံကိန်းအချိန်ဇယားနှင့် အကောင်အထည်ဖော်ရေး စက်ဝန်းပတ်ဝန်းကျင် စီမံကိန်း အသိပေး အကြောင်းကြားသည့် အစဉ်အခင်း	28.3.1၇	28.3.1၇	၂၃	၃၀	၅၃	၁၆၈ ၅၃	64%

M&E/MIS (3rd Cycle)

၆။ စီမံကိန်းလုပ်ငန်းခွဲစီမံချက်အကျိုးပြုစဉ်အခင်း								
၆.၁။ စီမံကိန်းလုပ်ငန်း အကောင်အထည်ဖော်ရေးအစီအစဉ် အကျိုးပြုစဉ်	28.3.1၇	28.3.1၇	၂၄	၃၀	၅၄	၁၆၈ ၅၃	၅၉	65%
၆.၂။ ဝယ်ယူရေးအစီအစဉ် အကျိုးပြုစဉ်	28.3.1၇	28.3.1၇	၂၄	၃၀	၅၄	၁၆၈ ၅၃	၅၉	65%
၆.၃။ အကျိုးအမြတ်ကုန်ကျမှု လျာထားအစီအစဉ် အကျိုးပြုစဉ်	28.3.1၇	28.3.1၇	၂၄	၃၀	၅၄	၁၆၈ ၅၃	၅၉	65%
၆.၄။ ငြိမ်းသိမ်းရေးအစီအစဉ် အကျိုးပြုစဉ်	28.3.1၇	28.3.1၇	၂၄	၃၀	၅၄	၁၆၈ ၅၃	၅၉	65%
၇။ စီမံကိန်းလုပ်ငန်းခွဲ တိုးတက်မှု တော်ကြည့် အစဉ်အခင်း								
၇.၁။ အစဉ်အခင်း ပထမအကြိမ်	20.4.1၇	20.4.1၇	၆	၂	၈	၅၈ ၅		၅၀%
၇.၂။ အစဉ်အခင်း ဒုတိယအကြိမ်	2၇.5.1၇	2၇.5.1၇	၆	၂	၈	၅၈ ၅		၅၀%
၇.၃။ အစဉ်အခင်း တတိယအကြိမ်								
၈။ စီမံကိန်းလုပ်ငန်းခွဲ အကြီးသတ်စစ်ဆေးခြင်း အစဉ်အခင်း	23.6.1၇	23.6.1၇	၆	၂	၈	၅၈ ၅		၅၀%
၉။ လူထုစစ်ဆေးမှုအစဉ်အခင်း	26.6.1၇	26.6.1၇	၅၂	၄၃	၉၅	၅၈ ၅၅		၁၀၀%





၈။ လူထုစိမ့်ကိန်း၏ လာမည့် (၄)နှစ်အတွက် အကျုံးမဝင်သော ဦးစားပေး ဖွံ့ဖြိုးတိုးတက်မှု လုပ်ငန်း အစီအစဉ်များအားဖော်ပြပါ။

အဆင့်	ကျေးရွာအတွက် ဦးစားပေး ဖွံ့ဖြိုးတိုးတက်မှု လုပ်ငန်းစဉ်များ	အဆိုပြုသူ (အမျိုးသားများ/ အမျိုးသမီးများ/ အမျိုးသား+ အမျိုးသမီး)	အခန်းကဏ္ဍ	ဦးစားပေး အဆင့် သတ်မှတ်ချက်	ခန့်မှန်း ကုန်ကျစရိတ်	အကျိုးခံစားခွင့်ရှိသူ ခန့်မှန်းခြေအရေအတွက်		
						ကျား	မ	ပေါင်း
၁	ဤရွာ၊ ကျောက်ဖို၊ ဇေဒါလမ်း			၁		၁၃၁	၁၅၀	၂၈၁
၂	စာသင်ကျောင်း၊ ဇေဒါလမ်း			၂		၁၃၁	၁၅၀	၂၈၁
၃	ကျောင်း၊ မိမိသာ			၃		၁၃၁	၁၅၀	၂၈၁
၄	ဘက်စုံသုံး၊ ဇေဒါလမ်း			၄		၁၃၁	၁၅၀	၂၈၁
၅								

၉။ လူထုစိမ့်ကိန်း၏ လာမည့် (၄)နှစ်အတွက် အကျုံးမဝင်သော ဦးစားပေး ဖွံ့ဖြိုးတိုးတက်မှု လုပ်ငန်း အစီအစဉ်များအားဖော်ပြပါ။

အဆင့်	ကျေးရွာအတွက် ဦးစားပေး ဖွံ့ဖြိုးတိုးတက်မှု လုပ်ငန်းစဉ်များ	အဆိုပြုသူ (အမျိုးသားများ/ အမျိုးသမီးများ/ အမျိုးသား+ အမျိုးသမီး)	အခန်းကဏ္ဍ
၁	ရွာ၊ ဇေဒါလမ်း	ကျား ၁/၁၀	ရွာ၊ ဇေဒါလမ်း
၂	စာသင်ကျောင်း	မ ၁	စာသင်ကျောင်း၊ မိမိသာ
၃			
၄			
၅			

ခေါင်းဆောင်၊ ကျေးရွာစိမ့်ကိန်းအထောက်အကူပြုကျော်မိတ်မှအတည်ပြုသည်။

အမည် ဦးစိုးမြ လက်မှတ် [Signature] နေ့စွဲ ၁၁.၉.၂၀



### ၁၁။ ကျေးရွာအုပ်စု စီမံကိန်းလုပ်ငန်းခွဲရွေးချယ်ခြင်း ( ပုံစံ-၄ )

### ၁၁.၁။ ပထမနှစ်ကျေးရွာအုပ်စု စီမံကိန်းလုပ်ငန်းခွဲရွေးချယ်ခြင်း ( ပုံစံ-၄ )

ပုံစံ - ၈ - ၄ စာ၊ ရွေးချယ်စီမံကိန်းလုပ်ငန်းခွဲရွေးချယ်ခြင်းပုံစံ (Form PC 4)

<small>လက်ရွေးစင်ရက်စွဲ၊ စီမံကိန်းလုပ်ငန်းခွဲရွေးချယ်ခြင်းရက်စွဲ၊ ရွေးချယ်မှုအဖွဲ့ဝင်များအဖွဲ့ဝင်များ၏ စီမံကိန်းလုပ်ငန်းခွဲရွေးချယ်မှုအဖွဲ့ဝင်များ/လုပ်ငန်းခွဲရွေးချယ်မှုအဖွဲ့ဝင်များ</small>	<small>ရွေးချယ်မှုအဖွဲ့ဝင်များ (အဖွဲ့ဝင်များ အရေအတွက်)</small>	<small>ရွေးချယ်မှုအဖွဲ့ဝင်များ (အဖွဲ့ဝင်များ အရေအတွက်)</small>	<small>ရွေးချယ်မှုအဖွဲ့ဝင်များ (အဖွဲ့ဝင်များ အရေအတွက်)</small>
၂၀၂၄ ခုနှစ်၊ ဇူလိုင်လ ၂၅ ရက်	၅ ဦး	၅ ဦး	၅ ဦး
ရွေးချယ်မှုအဖွဲ့ဝင်များ (အဖွဲ့ဝင်များ အရေအတွက်)	ရွေးချယ်မှုအဖွဲ့ဝင်များ (အဖွဲ့ဝင်များ အရေအတွက်)	ရွေးချယ်မှုအဖွဲ့ဝင်များ (အဖွဲ့ဝင်များ အရေအတွက်)	ရွေးချယ်မှုအဖွဲ့ဝင်များ (အဖွဲ့ဝင်များ အရေအတွက်)
ပ.ရ.က.က.စ	ရွေးချယ်မှုအဖွဲ့ဝင်များ (အဖွဲ့ဝင်များ အရေအတွက်)	ရွေးချယ်မှုအဖွဲ့ဝင်များ (အဖွဲ့ဝင်များ အရေအတွက်)	ရွေးချယ်မှုအဖွဲ့ဝင်များ (အဖွဲ့ဝင်များ အရေအတွက်)

ကျေးရွာအုပ်စု	အမည်	လုပ်ငန်းခွဲ	အလုပ်အကိုင် (အလုပ်အကိုင် အရေအတွက်)	ပရိယာယ် (အလုပ်အကိုင် အရေအတွက်)	အမျိုးအမည်	စီမံကိန်း ထည့်သွင်းမှု		စုစုပေါင်း
						စီမံကိန်း ထည့်သွင်းမှု	ကျေးရွာ ထည့်သွင်းမှု	
ကျေးရွာ	ကျေးရွာ	ကျေးရွာ	၃၄ x ၂၅ x ၁၂	၂၅၀	ကျေးရွာ	၂၅၀,၀၀၀	၂၅၀,၀၀၀	၅၀၀,၀၀၀
ကျေးရွာ	ကျေးရွာ	ကျေးရွာ	၂၅ x ၁၀ x ၁၀	၂၅၀	ကျေးရွာ	၂၅၀,၀၀၀	၂၅၀,၀၀၀	၅၀၀,၀၀၀

ကျေးရွာ	ကျေးရွာ	ကျေးရွာ	၂၅ x ၁၀ x ၁၀	၂၅၀	ကျေးရွာ	၂၅၀,၀၀၀	၂၅၀,၀၀၀	၅၀၀,၀၀၀
ကျေးရွာ	ကျေးရွာ	ကျေးရွာ	၂၅ x ၁၀ x ၁၀	၂၅၀	ကျေးရွာ	၂၅၀,၀၀၀	၂၅၀,၀၀၀	၅၀၀,၀၀၀
ကျေးရွာ	ကျေးရွာ	ကျေးရွာ	၂၅ x ၁၀ x ၁၀	၂၅၀	ကျေးရွာ	၂၅၀,၀၀၀	၂၅၀,၀၀၀	၅၀၀,၀၀၀

ရွေးချယ်မှုအဖွဲ့ဝင်များ (အဖွဲ့ဝင်များ အရေအတွက်) ၅ ဦး  
 ရွေးချယ်မှုအဖွဲ့ဝင်များ (အဖွဲ့ဝင်များ အရေအတွက်) ၅ ဦး  
 ရွေးချယ်မှုအဖွဲ့ဝင်များ (အဖွဲ့ဝင်များ အရေအတွက်) ၅ ဦး



၁၁.၂။ ဒုတိယနှစ်ကျေးရွာအုပ်စု စီမံကိန်းလုပ်ငန်းခွဲရွေးချယ်ခြင်း (ပုံစံ-၄)

ပုံစံ - ၈ - ၄ ကျေးရွာအုပ်စုစီမံကိန်းလုပ်ငန်းခွဲရွေးချယ်ခြင်းပုံစံ (Form PC 4)

လက်ညှိုးရွက် စီမံကိန်းလုပ်ငန်းခွဲရွေးချယ်ရာတွင် အဝင်ပြီးနောက်တွင် ကျေးရွာအုပ်စု (C/T) တို့၏ အကောင်အထည်ဖော်မှု စနစ်များ၊ လက်ညှိုးရွက် အကောင်အထည်ဖော်မှု စနစ်များ၊ မြေပုံများ၊ မြေပုံအခြေခံချက်များ၊ ကျေးရွာအုပ်စု ဦးစီးဌာနချုပ်မှ အကောင်အထည်ဖော်မှုတွင် TMC သို့မဟုတ် ရန်ကင်းဆိုင်တွင် ကျေးရွာအုပ်စုအဖွဲ့၏ စီမံကိန်းလုပ်ငန်းခွဲရွေးချယ်ရာ အစုအဝေးအဖွဲ့၏ MIS သို့ ထည့်သွင်းရမည်။ (ယခုစီမံကိန်းလုပ်ငန်းခွဲ မလုပ်ကိုင်သေး ကျေးရွာများ မပါဝင်ပါ။)

ကျေးရွာအုပ်စုအမည်: ၆၆၂ ဦးစီးဌာန

ရက်စွဲ: ၂၀၁၁.၂၀.၁၇

စီမံကိန်းအကောင်အထည်ဖော်မှု (၁)၊ စီမံကိန်း (၂)၊ စီမံကိန်း (၃)

ရွေးချယ်ပုံစံ: ၆၆၂၊ ပြန်လည် ပြောင်းလဲ: ကျေးရွာအုပ်စု ငါးဘယ်လေး

ကျေးရွာအမည်	ဆောင်ရွက်မည့် လုပ်ငန်းများ	အတိုင်အတာ (အပြိုင်အလျားအား၊ အခမဲ့အတွက် စသည်ဖြင့်)	ခန့်မှန်း တိုက်ရိုက် အကျိုးစီးပွား ဖြည့်စွက်မှု	အဆိုပြုစာတမ်း	ခန့်မှန်းကျေးရွာစီမံ		စုစုပေါင်း
					စီမံကိန်းမှ ထည့်သွင်းမှု	အခြားထည့်သွင်းမှု (ထည့်သွင်းမှု၊ အ)	
ငါးဆယ်ပေး	ကျောက်ကြီး မြေဧရိယာ	၈၅၀' x ၁၀၀' ၁'	၃၃၇ ဧက	၀ ကျား ၀ ပ ၈၇ ကျား + ပ	၇၅၅၀၀၀၀		၇,၅၀၀,၀၀၀
ဘုရားပေါ်	စင်မြေဧရိယာ ၅၆ ဧရိယာပေးစေရေး	၁၀' x ၈' x ၆' (ဂါလုံ ၃၀၀၀ အစိုးရကန်)	၅၉၇ ဧက	၀ ကျား ၀ ပ ၈၇ ကျား + ပ	၉,၆၀၀,၀၀၀		၉,၆၀၀,၀၀၀

အုပ်စုကုန်း	ကျောက်ရွာပေါင်း	၃၀၀' x ၁၀၀' x ၄၁၂' ၁' - ၃'	၁၆၀၀ ဧက	၀ ကျား ၀ ပ ၈၇ ကျား + ပ	၃,၈၇၅,၀၀၀		၃,၈၇၅,၀၀၀
ကျောက်ကုန်း	ရွှေကုန်းပေါင်း	၁၅၀' x ၇၅' x ၀' - ၆'	၇၃၁ ဧက	၀ ကျား ၀ ပ ၈၇ ကျား + ပ	၂,၆၀၀,၀၀၀		၂,၆၀၀,၀၀၀
				၀ ကျား ၀ ပ ၀ ကျား + ပ			

ရာထူး: ကျေးရွာအုပ်စု/ဆောင်ရွက်ရေးဦးစီးဌာန အမည်: လက်မှတ် ရက်စွဲ

ဦးစီးဌာန: ၂၀၁၁.၂၀.၁၇

















အစည်းအဝေးဆုံးဖြတ်ချက်များ

- ၁။ ကျောက်ဖြူ-ဖြောင့်လမ်း.....
- ၂။ ကျောင်း ဖြန့်ချိပေးပို့.....
- ၃။ ကျောင်း အိမ်အား.....
- ၄။ ဘက်စုံဆုံးဖြတ်ချက်.....
  - ၁။ နေထိုင်ရေး နေရာပေးပို့ပေးခြင်း - နေထိုင်ရေး နေရာပေးပို့ခြင်း
  - ၂။ ဝယ်ယူရေး အပ်ကော်မတီ - ဦးကျော်စင်
  - ၃။ ကျေးဇူးပြုပေးခြင်းအတွက် အပ်ကော်မတီ - ဦးကျော်စင်
  - ၄။ နေထိုင်ရေး နေရာပေးပို့ပေးခြင်း - ဦးကျော်စင်
  - ၅။ နေထိုင်ရေး နေရာပေးပို့ပေးခြင်း - ဦးကျော်စင်
  - ၆။ နေထိုင်ရေး နေရာပေးပို့ပေးခြင်း - ဦးကျော်စင်
  - ၇။ နေထိုင်ရေး နေရာပေးပို့ပေးခြင်း - ဦးကျော်စင်
  - ၈။ နေထိုင်ရေး နေရာပေးပို့ပေးခြင်း - ဦးကျော်စင်
  - ၉။ နေထိုင်ရေး နေရာပေးပို့ပေးခြင်း - ဦးကျော်စင်
  - ၁၀။ နေထိုင်ရေး နေရာပေးပို့ပေးခြင်း - ဦးကျော်စင်

အစည်းအဝေးမှတ်တမ်း မီးတင်သူ  
 လက်မှတ် .....  
 အမည် .....  
 ရာထူး ..... TF



၁၃။ ကဏ္ဍအလိုက်ဦးစားပေးဖွံ့ဖြိုးရေးလုပ်ငန်းစဉ်များ(ပုံစံ-၄ နောက်ဆက်တွဲ)

၁၃.၁။ တတိယနှစ်ကဏ္ဍအလိုက်ဦးစားပေးဖွံ့ဖြိုးရေးလုပ်ငန်းစဉ်များ(ပုံစံ-၄ နောက်ဆက်တွဲ)

ကဏ္ဍအလိုက် လုပ်ငန်းချုပ်စာရင်း

ဦးစားပေး  
ဧည့်သည်

ကဏ္ဍ	စဉ်	လုပ်ငန်းအမျိုးအစား	အဆိုပြုသူ(အမှန်ပြင်ရန်)			ခုနှစ်	ထောက်ပံ့ပည့်အဖွဲ့အစည်း (ဆို)ဌာန	မှတ်ချက်
			ကျား	မ	ကျား+မ			
အခြေခံအဆောက်အအုံကဏ္ဍ (လမ်း/တံတား/ရေရရှိရေး/မီးလောင် ရေး)	၁	ကျောက်ကြီးမြေဖိုလမ်း			၂	2018	NCDDP	
	၂	မီးကြိုး / တွဲ			၂	"	"	
	၃							
	၄							
	၅							
လူမှု နည်းစာရင်း (ပညာရေး/ ကျန်းမာရေး နှင့် ဆိုင်သောအဆောက်အအုံများနှင့် အခြားလိုအပ်ချက်များ)	၁	ကျောင်း ဗြဲခွင်းရိုး			၂	2018	NCDDP	
	၂	ကျောင်း စိုက်ပျိုးရေး			၂	"	"	
	၃	ဘက်စုံသုံး ဆိုက်			၂	"	"	
	၄							
	၅							
သက်မွေးဝမ်းကျောင်းကဏ္ဍ (စိုက်ပျိုးရေး/ ဖွေးဖြူရေး နှင့် ဆိုင် သော အဆောက်အအုံများ နှင့် အခြား လိုအပ်ချက်များ)	၁	ခက်ချုပ်သင်တန်း			၂	2018	NCDDP	
	၂							
	၃							
	၄							
	၅							
သဘာဝသေဆုံးရှုံးရယ် လျော့ပါးရေး ကဏ္ဍ	၁							
	၂							
	၃							
	၄							
	၅							
အခြားကဏ္ဍ (ဌာနဆိုင်ရာများသို့ လွှဲပြောင်း နိုင်ခြင်း နှင့် အကောင်အထည် ဖော်ဆောင်စွက်ပေးနိုင်ခြင်းမရှိ သော လုပ်ငန်းများ)	၁							
	၂							
	၃							
	၄							
	၅							



### ကျေးရွာဖွံ့ဖြိုးရေးစီမံချက်အရည်အသွေးထိန်းချုပ်မှု (Checklist for VDP)

#### VDP အရည်အသွေးထိန်းချုပ်မှု

ထိန်းချုပ်သူ-	ရက်စွဲ-	ရွာ- မြို့နယ်-	VDP ရက်စွဲ- ကျေးရွာအုပ်စု-
---------------	---------	-------------------	-------------------------------

#### (၁) VDP စာရွက်စာတမ်းပြီးဆုံးမှုကို စစ်ဆေးပါ။ (OM အရ)

- မျက်နှာဖုံး (အဖုံး)
- မာတိကာ
- ကျေးရွာအခြေခံ Data
- PSA အကျဉ်းချုပ်နှင့် PRA လုပ်ငန်းစဉ်
- အမျိုးသား/အမျိုးသမီးအဖွဲ့များ၏ အခက်အခဲများ
- ကျေးရွာမျှော်မှန်းချက် (ဆွေးနွေးချက်ရလဒ်)
- အမျိုးသား/အမျိုးသမီးအဖွဲ့များသဘောတူထားသည့် နောင်လေးနှစ်အတွက် ဦးစားပေးလုပ်ငန်းများစာရင်း (အခြေခံအဆောက်အအုံ၊ အသက်မွေးမှု၊ ပညာရေး၊ လူမှုရေးထိန်းသိမ်းမှု....)

#### နောက်ဆက်တွဲများ-

- လူမှုရေးအကဲဖြတ်မှု စာရွက်စာတမ်းခါတ်ပုံနှင့် PRA လုပ်ငန်းစဉ် (ဖြစ်နိုင်လျှင်)၊ မြေပုံများ ပါရမည်၊ စည်းစိမ်ပိုင်ဆိုင်မှုအဆင့်၊ venn ပုံ...
- ကျေးရွာစီမံကိန်းရေးဆွဲရေးအစည်းအဝေးမိတ္တူ
- ကျေးရွာ၏အချက်အလက် (PC 1 ပုံစံ)
- ကျေးရွာမျှော်မှန်းချက်

#### (၂) လူမှုရေးအကဲဖြတ်မှုအရည်အသွေးနှင့် VDP စစ်ဆေးပါ။

- VDP တွင်ပါဝင်သောဦးရေ (အမျိုးသား/အမျိုးသမီး)-
- လူမှုရေးအကဲဖြတ်မှုအရည်အသွေးနှင့် VDP အတွက် ရက်ပေါင်း-
- PRA ပစ္စည်းများ အသုံးပြုသည့် အရေအတွက်-
- ပါဝင်သောဦးရေနှင့် လုပ်ငန်းများ မှတ်တမ်းတင်ခြင်း (အစည်းအဝေးမှတ်တမ်း၊ အဖွဲ့ခါတ်ပုံ၊ တိုင်းရင်းသားအနည်းစုနှင့် ထိခိုက်လွယ်သော အဖွဲ့များ)
  - အလွန်ကောင်း
  - ကောင်း
  - ညံ့
- လုပ်ငန်းများ မှတ်တမ်းတင်ခြင်းနှင့် အမျိုးသမီးအဖွဲ့ အစည်းအဝေး၏ရလဒ် အားခွဲခြားပေးထားသလား။
  - ရှိ
  - မရှိ
- စီမံကိန်းအရေအတွက် (အမျိုးသား/အမျိုးသမီးရွေးချယ်မှုအရေအတွက်)-
  - PRAနှင့်သက်ဆိုင်သောအခြား စီမံကိန်းအရေအတွက် (အမျိုးသား/အမျိုးသမီးရွေးချယ်မှုအရေအတွက်)-





### လူထုဗဟိုပြုစီမံကိန်း

ကျေးလက်လူထုအခြေပြု၊ ဖွံ့ဖြိုးမှုကိုတိုးရှေးရှု

လူထုဗဟိုပြုစီမံကိန်း၊ သိပ္ပံလမ်းနှင့် ဆုတောင်းပြည့်ဘုရားလမ်းထောင့်၊ ကြခတ်ရပ်ကွက်  
ပန်းတောင်းမြို့နယ်၊ ပဲခူးတိုင်းဒေသကြီး၊ ရုံးဖုန်း ၀၉- ၄၂၂၃၉၅၅၇၂ [www.cdd.drdmyanmar.org](http://www.cdd.drdmyanmar.org)