

စိုက်ပျိုးရေး၊ မွေးမြူရေးနှင့် ဆည်မြောင်းဝန်ကြီးဌာန
ကျေးလက်ဒေသဖွံ့ဖြိုးတိုးတက်ရေးဦးစီးဌာန
လူထုဗဟိုပြုစီမံကိန်း (တတိယနှစ်စက်ဝန်း)
National Community Driven Development Project



လူထုဗဟိုပြုစီမံကိန်း
ကော့ကရိတ်မြို့နယ်၊ ကရင်ပြည်နယ်
ကျေးရွာဖွံ့ဖြိုးရေးအစီအစဉ်



ကရင်ပြည်နယ်၊ ကော့ကရိတ်မြို့နယ်၊ တရိတခေါင်းကျေးရွာအုပ်စု
လှိုင်တန်းကျေးရွာ၏ ဖွံ့ဖြိုးရေးအစီအစဉ်

၂၀၂၀ပြည့်နှစ် (တတိယနှစ်စက်ဝန်း)

မာတိကာ

စဉ်	အကြောင်းအရာ	စာမျက်နှာ
၁။	ကော့ကရိတ်မြို့နယ်အခြေပြမြေပုံ	-၃
၂။	ကျေးရွာအုပ်စုအခြေပြမြေပုံ	-၄
၃။	ကျေးရွာအုပ်စုအတွင်းပါဝင်သောကျေးရွာများ	
၄။	ကျေးရွာသမိုင်းကြောင်းနှင့်ကျေးရွာအခြေခံအချက်အလက်များ	
	၄.၁။ ကျေးရွာသမိုင်းကြောင်း။	
	၄.၂။ ကျေးရွာရှိအိမ်ခြေ၊ အိမ်ထောင်းစုနှင့် လူဦးရေ။	
	၄.၃။ တိုင်းရင်းသားလူမျိုးစုများဦးရေ	
	၄.၄။ ထိခိုက်လွယ်သောအိမ်ထောင်စုများအရေအတွက်	
	၄.၅။ အထောက်အပံ့ဖြစ်စေသော အဆောက်အဦများ	
	၄.၆။ အဓိကဝင်ငွေရ (သို့) စီးပွားရေးလုပ်ငန်းများ။	
	၄.၇။ ပိုင်ဆိုင်မှု မြေဧရိယာနှင့်သဘာဝ သယံဇာတများ။	
	၄.၈။ အခြားသတင်းအချက်အလက်များ။	
၅။	လူထုပူးပေါင်းပါဝင်သော လူမှုဆန်းစစ်ခြင်းနှင့် အကဲဖြစ်ခြင်း လုပ်ငန်းစဉ် အကျဉ်းချုပ်။	
၆။	ကျေးရွာဖွံ့ဖြိုးရေးအစီအစဉ်အတွက် အသုံးပြုသော PRA Tool တစ်ခုချင်းစီ၏ မှတ်တမ်းဓာတ်ပုံများ	
	၆.၁။ လူမှုရေးနှင့်အရင်းအမြစ်ပြမြေပုံ (Social and Resource Map)	
	၆.၂။ ရာသီခွင်ပြ - ပြကဒိန် (Seasonal Calendar)	
	၆.၃။ ဥစ္စာဓနကြွယ်ဝမှုအဆင့် (Wealth Ranking)	
	၆.၄။ ပင့်ကူအိမ် (ကျား-မရေးရာ) (Spider Diagram)	

၆.၅။ ပိုင်ဆိုင်မှုသုံးသပ်ခြင်း (Asset Mapping)

၆.၆။ အဖွဲ့အစည်းချိတ်ဆက်မှု (Venn Diagram)

၇။ ကျေးရွာဖွံ့ဖြိုးရေးအစီအစဉ်အတွက် အသုံးပြုသော PRA Tool တစ်ခုချင်းစီ၏ ဆွေးနွေးခြင်းနှင့် ဆန်းစစ်ခြင်း။

၈။ ကျေးရွာဖွံ့ဖြိုးရေးအစီအစဉ်ဆောင်ရွက်မှု မှတ်တမ်းဓာတ်ပုံ။

၉။ ကျေးရွာစီမံခန့်ခွဲရေးအဖွဲ့၏ အဖွဲ့ဝင်များစာရင်း။

၁၀။ ကျေးရွာအခြေခံသတင်းအချက်အလက် ပုံစံ ၈-၁ (PC - 1)

၁၁။ ကျေးရွာအခြေခံသတင်းအချက်အလက် ပုံစံ ၈-၂ (PC - 2)

၁၂။ ကျေးရွာအခြေခံသတင်းအချက်အလက် ပုံစံ ၈-၃ (PC - 3)

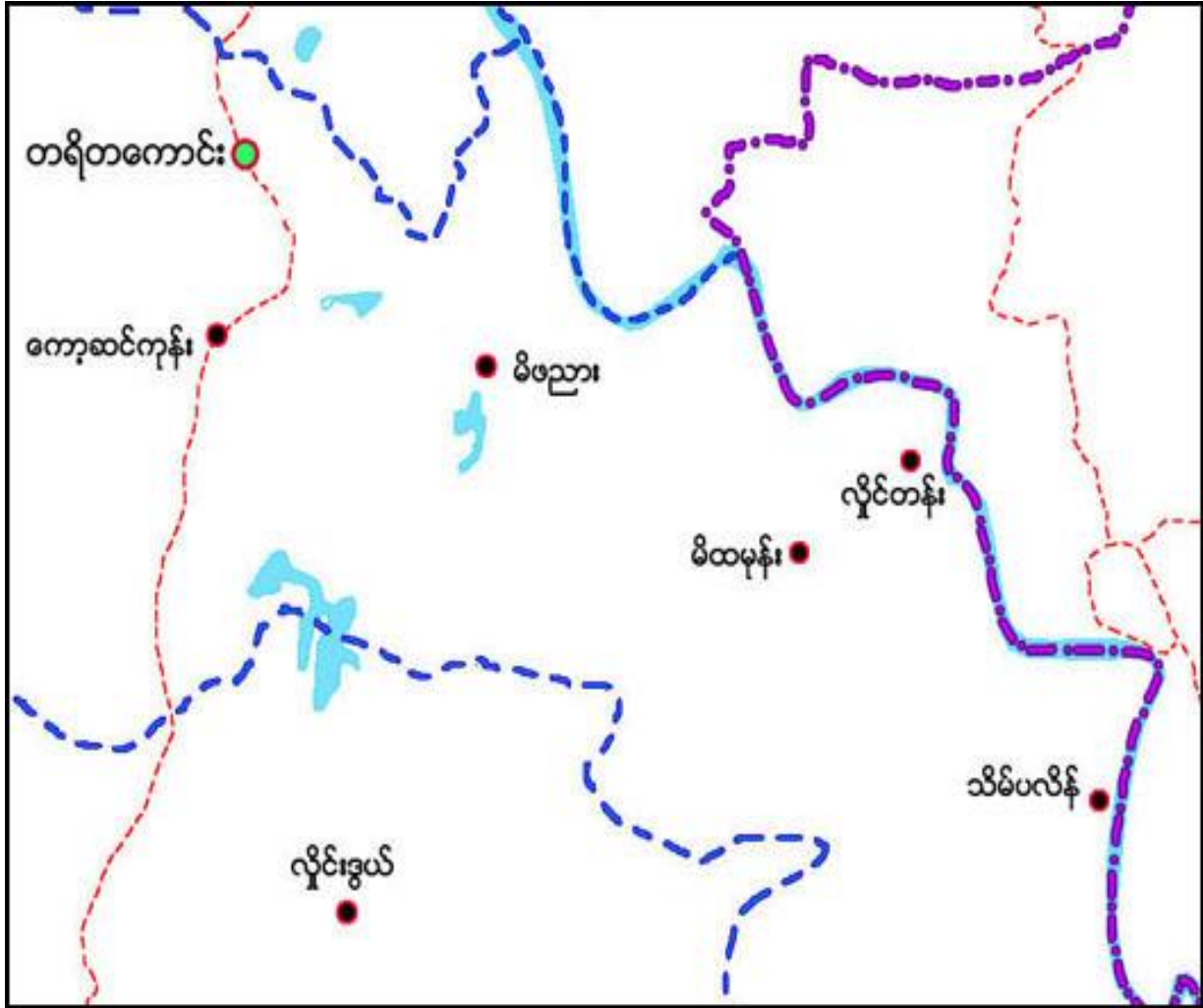
၁၃။ ကျေးရွာပထမနှင့် ဒုတိယအကြိမ်အစည်းအဝေးမှတ်တမ်းများ

၁၄။ ကဏ္ဍာအလိုက်အနှစ်ချုပ်ဇယား

ကော့ကရိတ်မြို့နယ် အခြေပြမြေပုံ



၂။ ကျေးရွာအုပ်စုအခြေပြမြေပုံ (တရိတခေါင်းကျေးရွာအုပ်စု)



၃။ ကျေးရွာအုပ်စုအတွင်းပါဝင်သောကျေးရွာများ

စဉ်	ကျေးရွာအမည်	အိမ်ထောင်စု	ကျား	မ	စုစုပေါင်း
၁။	တရိတခေါင်း	၅၂၂	၁၄၈၁	၁၅၁၉	၃၀၀၀
၂။	လှိုင်တန်း	၁၄၅	၃၇၅	၃၈၁	၇၅၆
၃။	မိဖညား	၂၂၆	၃၉၁	၅၃၀	၉၂၁
၄။	ကော့ဆင်ကုန်း	၅၉	၁၃၀	၁၄၁	၂၇၁
၅။	သိမ်ပလိန်	၄၁	၁၀၂	၈၆	၁၈၈

၄။ ကျေးရွာသမိုင်းကြောင်းနှင့်ကျေးရွာအခြေခံအချက်အလက်များ

၄.၁။ ကျေးရွာသမိုင်းကြောင်း။

အင်္ဂလိပ်တို့ မြန်မာနိုင်ငံကို စတင်အုပ်ချုပ်ကတည်းက လှိုင်ဒါန်း ကျေးရွာသည် မတည်ရသေးပါ။ မိထမုန်းရွာသာရှိသည်။ အင်္ဂလိပ်အထွက် ဂျပန်ဝင်ရောက်လာ သောအချိန်တွင် မိထမုန်းရွာ၌ ကာလဝမ်းရောဂါ ဖြစ်ပြီး လူအသေအပျောက်များခဲ့သည်။ ကာလဝမ်းရောဂါ ကူးစက်မည်ကို ကြောက်ရွံ့သောကြောင့် မိထမုန်းရွာကို စွန့်ခွာလာကြသည်။ ထိုသို့စွန့်ခွာလာ ရရင်း တဖြည်းဖြည်းမိထမုန်းရွာပျောက်ကွယ်လာသည်။ စွန့်ခွာသွားကြသော ရွာသူ/သားများ သည် မိထမုန်းရွာနှင့်ဝေးရာ လယ်မြေတောင်ယာများ၌ ရွှေ့ပြောင်းနေထိုင် လာကြသည်။

လှိုင်ဒါန်းကျေးရွာသည် နှစ်ပေါင်း (၁၁၅) ရှိပြီး ဘုန်းကြီးကျောင်းမှာ နှစ်ပေါင်း (၁၀၀) သက်တမ်းရှိသည်ဟု လှိုင်ဒါန်းကျေးရွာနေ ဦးလှရီ၊ ဦးခွန်အဘွားတို့၏ ပြောပြချက် အရသိရှိ ရပါသည်။ ရွာတည်စတင် ဦးဖိန်အိမ်၊ ဦးဒိုင်တို့၏ အိမ်စသည်ဖြင့် အိမ်ခြေ (၅) လုံးသာရှိသည်။ လယ်ယာ၊ တောင်ယာ လုပ်ငန်းတို့ဖြင့် အသက်မွေဝမ်းကြောင်းမှုပြုကြသည်။ လှိုင်တန်း ကျေးရွာ၏ အရှေ့ဘက်တွင် ဟောင်သရောမြစ်၊ အရှေ့တောင်ဘက်တွင် သိမ်ပလိန် ကျေးရွာ၊ အနောက်တောင်ဘက်တွင် ကော့ဆင်ကုန်းကျေးရွာ၊ အနောက်ဘက်တွင် မိဖညား ကျေးရွာ တို့နှင့် နယ်နမိတ်ချင်းထိစပ်လျက်ရှိပါသည်။

လှိုင်တန်းရွာ၏အရှေ့ဘက် ဟောင်သရောမြစ်ကမ်းဘေးတစ်လျှောက်တွင် လှိုင်တန်း ကျောက်ဆောင် များရှိသည်။ ထိုနေရာသည် မြစ်ကျဉ်းပြီး ရေစီးသန်သည်။ ကျောက်ဆောင် ကျဉ်းပြီး လှိုင်တန်းကျောက်ဆောင် နေရာကို အစွဲပြုပြီး လှိုင်ဒါန်းဟုခေါ်ဆိုကြသည်။ နောင်တွင် လှိုင်တန်းကျောက်ရွာဟု လူသိများလာကြသည်။ လွန်ခဲ့သော (၁၅) နှစ်ခန့်က (၂၀၀၃) ခုနှစ် လှိုင်တန်းဘုန်းတော်ကြီးကျောင်းတွင် ဂိုဏ်းချုပ်ဆရာတော် ဦးသီရိ သီတင်းသုံး နေထိုင်သည်။ ဆရာတော်ကျောင်းထိုင်ကာလ ဆရာတော်၏ဘုန်းတန်ခိုးဩဇာသည် ကျုံးခိုး မြို့နယ် အထိ သက်ရောက်မှုရှိသည်။

ယခုအခါ လှိုင်တန်းကျေးရွာသည် အိမ်ထောင်စု (၁၄၅) စု နေထိုင်ကြသည်။ ကျား (၂၉၀)၊ မ (၃၀၆) စုစုပေါင်း (၅၉၆) ဦးရှိသည်။ လူမျိုးများမှာ ပအိုဝ်း၊ ကရင်နှင့် ရှမ်းတို့ နေထိုင်ကြသည်။ လူမျိုးစုအများမှာ ပအိုဝ်းလူမျိုးများဖြစ်ကြသည်။ တစ်ရွာလုံး ဗုဒ္ဓ ဘာသာ ကိုးကွယ်ကြသည်။ ကျေးရွာတွင် မူလွန်ကျောင်းသာရှိပြီး အထက်တန်းပညာရေးကို တရိ တခေါင်းနှင့် အံကောင်ကျေးရွာများသို့ သွားရောက်သင်ယူကြရသည်။ ဆက်သွယ်ရေး ဖုန်း လိုင်းများမကောင်းပါ။ မိုးရာသီတွင် လမ်းပန်းဆက်သွယ်ရေးအခက်အခဲရှိပါသည်။

၄.၂။ ကျေးရွာရှိအိမ်ခြေ၊ အိမ်ထောင်စုနှင့် လူဦးရေ။

လှိုင်တန်းကျေးရွာတွင် အိမ်ထောင်စု (၁၄၅) စု ရှိပါသည်။ ကျေးရွာအတွင်းနေ ထိုင်သော လူဦးရေမှာ အမျိုးသား (၂၉၀)ဦး၊ အမျိုးသမီး (၃၀၆)ဦး၊ စုစုပေါင်း (၅၉၆)ဦးရှိပါသည်။ ယခု အိမ်ထောင်စုနှင့် လူဦးရေစာရင်း မှာ ၂၀၁၉ခုနှစ်၊ ဇူလိုင်လတွင် ကောက်ယူထားသော စာရင်းဖြစ်ပါသည်။

၄.၃။ တိုင်းရင်းသားလူမျိုးစုများဦးရေ

လှိုင်တန်းကျေးရွာတွင်နေထိုင်သော တိုင်းရင်းသားလူမျိုးစုများမှာ ရှမ်း၊ ကရင်၊ ပအိုဝ် လူမျိုးတို့ဖြစ်ပါသည်။ ရှမ်းလူမျိုး အိမ်ထောင်စု (၂) စုတွင် အမျိုးသား (၂)ဦးနှင့် အမျိုးသမီး (၆)ဦး စုစုပေါင်း (၈)ဦး ရှိပါသည်။ ကရင်လူမျိုး အိမ်ထောင်စု (၅) စုတွင် အမျိုးသား (၂၀)ဦးနှင့် အမျိုးသမီး (၇)ဦး စုစုပေါင်း (၂၇)ဦး ရှိပါသည်။ ပအိုဝ်လူမျိုး အိမ်ထောင်စု (၁၄၅) စုတွင် အမျိုးသား(၂၉၀)ဦးနှင့် အမျိုးသမီး (၃၀၆)ဦး စုစုပေါင်း (၅၉၆)ဦး ရှိပါသည်။

၄.၄။ ထိခိုက်လွယ်သောအိမ်ထောင်စုများအရေအတွက်

လှိုင်တန်းကျေးရွာကျေးရွာတွင် သက်ကြီးရွယ်အို (၆၅နှစ် နှင့် အထက်) (၂၆) ဦး၊ မသန်စွမ်း (၈) ဦးတို့ရှိ ပါသည်။

၄.၅။ အထောက်အပံ့ဖြစ်စေသော အဆောက်အဦးများ

လှိုင်တန်းကျေးရွာတွင် မူလွန်ကျောင်း (၁)ကျောင်း၊ ဘုန်းကြီးကျောင်း (၁)ကျောင်း၊ စေတီ တို့ရှိပါသည်။

၄.၆။ အဓိကဝင်ငွေရ (သို့) စီးပွားရေးလုပ်ငန်းများ။

ရွာသူ/သားများ၏ အဓိကစီးပွားရေးမှာ စိုက်ပျိုးရေးလုပ်ငန်းဖြစ်ပါသည်။ စိုက်ပျိုးရေးတွင် လယ်စိုက်ပျိုး လုပ်ကိုင်သူနှင့် ဥယျာဉ်စိုက်ပျိုးသူများဖြစ်ပါသည်။

၄.၇။ ပိုင်ဆိုင်မှု မြေဧရိယာနှင့်သဘာဝ သယံဇာတများ။

လယ်/ယာမြေ၊ ဥယျာဉ်ခြံ၊ လက်တွန်းထွန်စက်၊ ကား၊ မော်တော်ဆိုင်ကယ်၊ အသေးစား အိမ်ဆိုင်များ၊ ထော်လာဂျီ၊ အပ်ချုပ်စက်၊ စက်တပ်လှေ၊ မြက်ရိတ်စက်၊ ရေတွင်း၊ ခိုင်းနွား တို့ရှိပါသည်။

၄.၈။ အခြားသတင်းအချက်အလက်များ။

အုပ်ချုပ်ရေးအဖွဲ့၊ ကျောင်းကော်မတီ၊ ဂေါပကအဖွဲ့၊ အိုးသူကြီးအဖွဲ့၊ သာရေး/နာရေးအဖွဲ့၊

အမျိုးသမီးရေးရာအဖွဲ့၊ လူငယ်အဖွဲ့တို့သည် ကျေးရွာတွင်းတည်ရှိသော အဖွဲ့အစည်းများ ဖြစ်ပါသည်။

ကျေးရွာပြင်ပရှိ အဖွဲ့အစည်းများနှင့် ဌာနများ နှင့်လည်းချိတ်ဆက်မှုရှိပါသည်။ KBC KNU PSI Phase M DRD ငှက်ဖျားတိုက်ဖျက်ရေး၊ ရဲစခန်း၊ အထွေထွေအုပ်ချုပ်ရေးဌာန တို့နှင့်ချိတ်ဆက်ပါသည်။

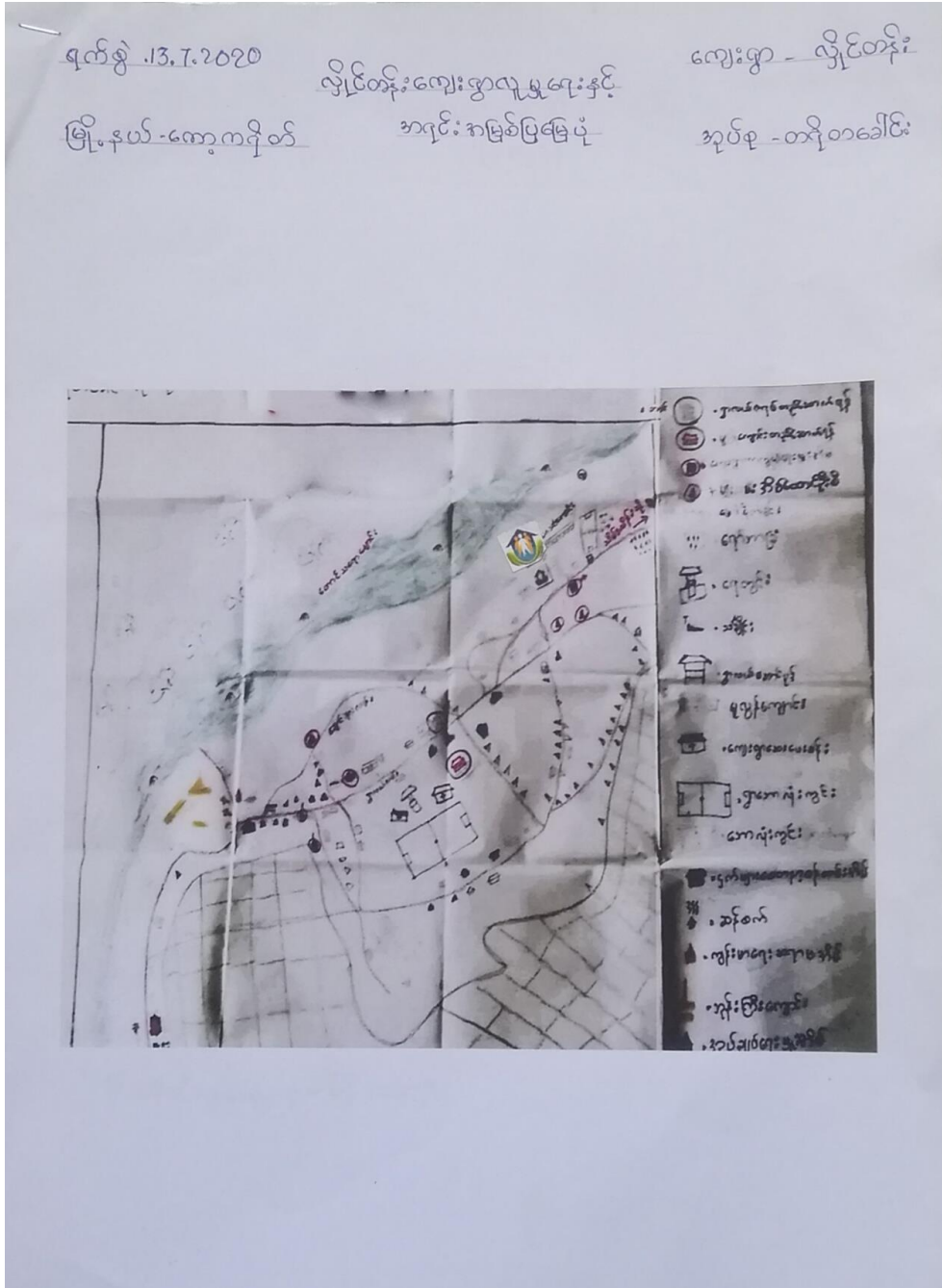
၅။ လူထုပူးပေါင်းပါဝင်သော လူမှုဆန်းစစ်ခြင်းနှင့် အကဲဖြစ်ခြင်း လုပ်ငန်းစဉ် အကျဉ်းချုပ်။

စဉ်	အသုံးပြုသော PRA Tool	ပါဝင်ဆွေးနွေး သူဦးရေ			အဓိကဆွေးနွေးသည့်အချက် များ
		က	မ	ပ	
၁	လူမှုရေးနှင့်အရင်းအမြစ်ပြမြေပုံ	၃၂	၄၉	၈၁	စိုက်ပျိုးရေးလုပ်ငန်း၊ နိုင်ငံခြား(ထိုင်း) ရွှေ့ပြောင်း လုပ်ကိုင်သူများခြင်း။
၂	ရာသီခွင်ပြ - ပြကဒိန်	၃၂	၄၉	၈၁	မွေးမြူရေးလုပ်ငန်း၊ ဝင်ငွေနည်းပါးခြင်း၊ သောက် သုံးရေရှားပါးခြင်း၊ လမ်းပန်းဆက်သွယ်ရေး၊ ကျန်းမာရေး၊ ပွဲတော်ရက်များ။
၃	ဥစ္စာဓနကြွယ်ဝမှုအဆင့်	၃၂	၄၉	၈၁	အဆင်မပြေသောအိမ်ထောင်စု (၄၈)စု၊အလုပ်အကိုင်ရှားပါးခြင်း၊ ကျန်းမာရေး၊ ပညာရေး။
၄	ပင့်ကူအိမ် (ကျား-မရေးရာ)	၃၂	၄၉	၈၁	ပညာတတ်မြောက်မှု၊ ဝင်ငွေနည်းပါးခြင်း၊ အလုပ် အကိုင်အခွင့်အလမ်းရှားပါးခြင်း၊ အမျိုးသမီးများ ဝင်ငွေရအလုပ်အကိုင်မရှိခြင်း၊ ကျန်းမာရေး။
၅	ပိုင်ဆိုင်မှုသုံးသပ်ခြင်း	၃၂	၄၉	၈၁	အပ်ချုပ်စက် အမျိုးသမီးများ သုံးစွဲမှုများသည်။

					လက်တွန်းထွန်စက်၊ ထော်လာဂျီ၊ မြက်ရိတ်စက်၊ စက်တပ်လှေ၊ အမျိုးသားများ သုံးစွဲမှုများသည်။ ဆိုင်ကယ်၊ ကား၊ ရေတွင်း၊ ဘုန်းကြီးကျောင်း၊ လယ်၊ နွား တို့ကို အမျိုးသား၊ အမျိုးသမီးတို့က သုံးစွဲကြသည်။
၆	အဖွဲ့အစည်းချိတ်ဆက်မှု	၃၂	၄၉	၈၁	ကျေးရွာတွင်းအုပ်ချုပ်ရေးအဖွဲ့မှ သြဇာလွှမ်းမိုး၊ ကျေးရွာပြင်ပတွင် တိုင်းရင်းသားအဖွဲ့အစည်း၊ မြို့နယ်ထွေအုပ်၊ ရဲစခန်း၊ ငှက်ဖျားတိုက်ဖျက်ရေး၊ DRD တို့လွှမ်းမိုးမှုများသည်။

၆။ ကျေးရွာဖွံ့ဖြိုးရေးအစီအစဉ်အတွက် အသုံးပြုသော PRA Tool တစ်ခုချင်းစီ၏ မှတ်တမ်းဓာတ်ပုံများ

၆.၁။ လူမှုရေးနှင့်အရင်းအမြစ်ပြမြေပုံ (Social and Resource Map)



၆.၂။ ရာသီခွင်ပြ - ပြကဒိန် (Seasonal Calendar)

ရက်စွဲ
 မြို့နယ်-ကျေးရွာ
 လှိုင်တန်းကျေးရွာ၏ ရာသီခွင်ပြ
 ပြ ကွဒိန်
 ကျေးရွာ - လှိုင်တန်း
 အုပ်စု - တလိုတဒေါင်း

အကြောင်းအရာ	ဧပြီ	မေ	ဇွန်	ဇူလိုင်	ဇူလိုင်	စက်တင်ဘာ	အောက်တိုဘာ	နိုဝင်ဘာ	ဒီဇင်ဘာ	ဇန်နဝါရီ	ဖေဖော်ဝါရီ	မတ်	ဧပြီ
လယ်ယာ လုပ်ငန်း	-	-	ပျက်စီး	ပျက်စီး	ပျက်စီး	ပျက်စီး	ပျက်စီး	ပျက်စီး	ပျက်စီး	ပျက်စီး	ပျက်စီး	ပျက်စီး	ပျက်စီး
ခိုက်ပျိုးငှက် လုပ်ငန်း	-	-	-	-	-	-	-	-	-	-	-	-	-
ကျန်းမာရေး	-	-	ရောဂါ	ရောဂါ	ရောဂါ	ရောဂါ	ရောဂါ	ရောဂါ	ရောဂါ	ရောဂါ	ရောဂါ	ရောဂါ	ရောဂါ
ရောဂါပျိုးကျရောက်မှု	✓	-	-	✓	✓	✓	✓	✓	✓	✓	✓	✓	✓
သဘာဝဘေး	မိုး	မိုး	-	မိုး	မိုး	-	-	-	-	-	-	-	မိုး
ဝင်ငွေ/ထွက်ငွေ	၄၄/၄	၄/၄	၄/၄	၄/၄	၄/၄	၄/၄	၄/၄	၄/၄	၄/၄	၄/၄	၄/၄	၄/၄	၄/၄

ပါဝင်ဆွေးနွေးသူ - (15 ယောက်) ဦး ၈ - ၇၀ ဦး
 ဒွီးဆောင်ဆွေးနွေးသူ - မန်းသန်းဦး

၆.၃။ ဥစ္စာနေကြွယ်ဝမှုအဆင့် (Wealth Ranking)

ကျေးရွာ- လှိုင်တန်း

လှိုင်တန်းကျေးရွာ၏ ဥစ္စာနေ

မြို့နယ်-ကျောက်ရိတ် ကြွယ်ဝမှုအဆင့်သတ်မှတ်ခြင်းဇယား ဒဂုံစု-ကျောက်ရိတ်

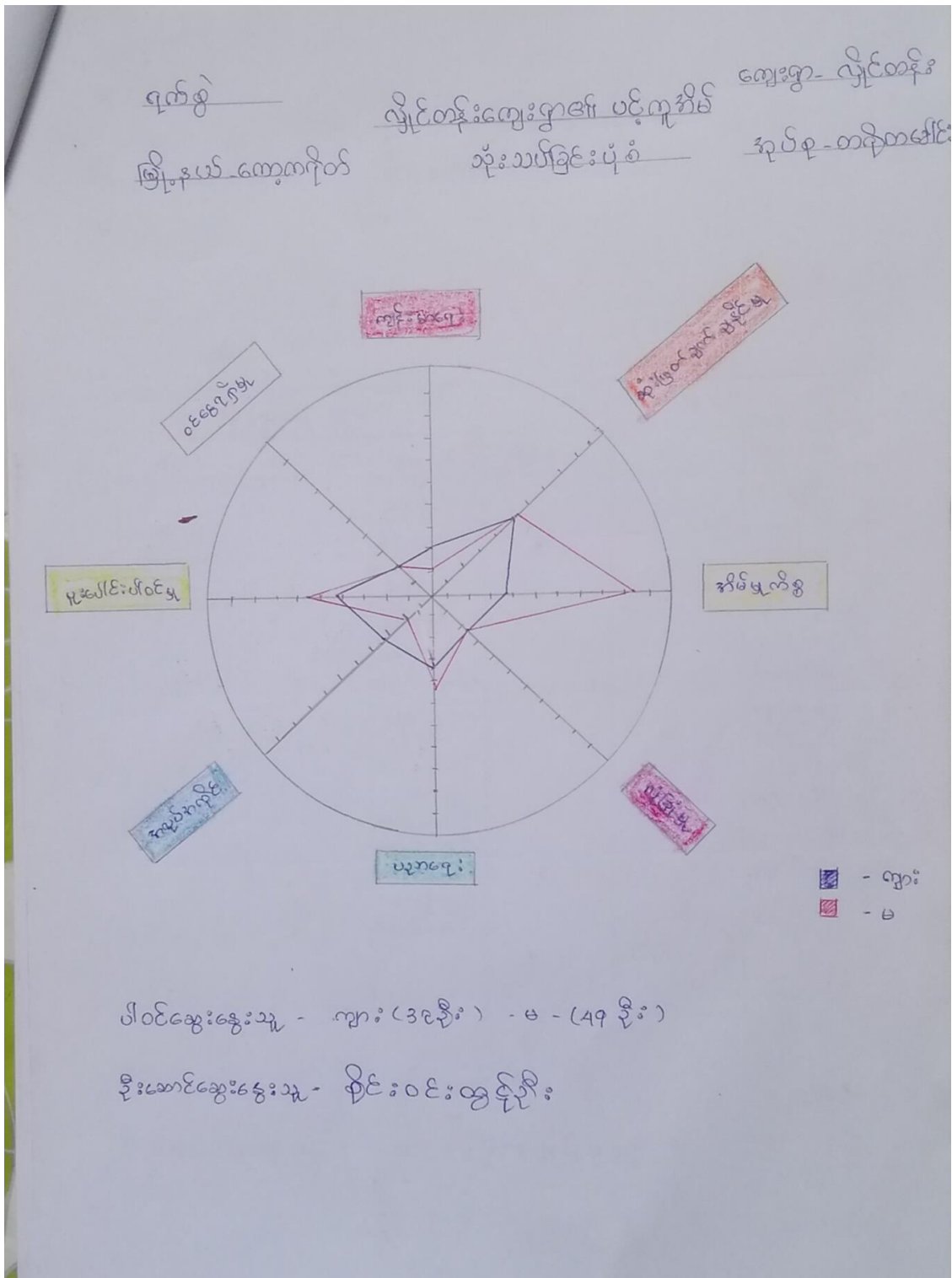
အမျိုးအစား	သတ်မှတ်ချက်/ ညွှန်းကိန်းများ	အိမ်ထောင်စု အရေအတွက်	ရာခိုင်နှုန်း
ချမ်းသာယာ အိမ်ထောင်စု	ပျဉ်ထောင် ဒုတိယ ဥပမာ ကား၊ ချိုတယ် ဆန်စက်၊ ချွေလှေစက်၊ လယ်၊ ကောင်ယာ၊ မရင်း၊ မြေကေ၊ နှိပ် ဝက်၊ TV စလောင်း၊ ဝတ်စက် ပစ္စည်းပစ္စည်း၊ ငှက်အိမ်	35	24.1%
အလယ်အလတ် အိမ်ထောင်စု	ပျဉ်ထောင် ပျဉ်ခင်း၊ ချိုတယ် TV စလောင်း၊ ဖုန်း၊ လက်ဖက်ရည်ဖက်၊ နှာခွံ၊ လယ် ကောင်ယာ၊ မြေ ၆၆ အနည်းငယ်၊ ငှက်အိမ်	45	31.03%
အဆင်မပြေ သော အိမ်ထောင် စု	ပျဉ်ထောင် မရှိ၊ စက်ဘီး၊ မြက် ဝက်၊ မြေစား ကျဘင်း	65	65.4%

(145 စု)

ဦးဆောင်ဆွေးနွေးသူ - မင်းသိန်းဦး

ပါဝင်ဆွေးနွေးသူ - ကျား (3၃ ဦး) မ - 4၇ ဦး

၆.၄။ ပင့်ကူအိမ် (ကျား-မရေးရာ) (Spider Diagram)




၆.၅။ ပိုင်ဆိုင်မှုသုံးသပ်ခြင်း (Asset Mapping)

ရက်စွဲ _____
 လှိုင်တန်းကျေးရွာ၏ ပိုင်ဆိုင်မှု _____
 မြို့နယ်-ကျေးရွာ _____ သုံးသပ်ခြင်း ကြဇာဟာ _____
 ကျေးရွာ-လှိုင်တန်း _____
 အုပ်စု-တစ်ခု၏ _____

သုံးစွဲသူ			ထိန်းချုပ်သူ		
ကျား	မ	ကျား+မ	ကျား	မ	ကျား+မ
လက်ဖျန်း ထွက်စက် စက်တပ်ဗျ		ဆိုင်စက် ချွေဗျစက် ကား ဆိုင်ကယ် တံတား အောင်းကွဲဖော် လယ် မရင်း တောင်ယာ ကျွန်းကြီး သစ်တော အောင်းကွဲဖော် ကျွန်းကြီး ကျေးလုံးကွင်း ဆေးပေးခန်း			လက်ဖျန်း ထွက်စက် ကား-ဆိုင်ကယ် စက်တပ်ဗျ တံတား အောင်းကွဲဖော် လယ်၊ မရင်း တောင်ယာ ကျွန်းကြီး သစ်တော အောင်းကွဲဖော် ကျွန်းကြီး ကျေးလုံးကွင်း ဆေးပေးခန်း

ပါဝင်ဆွေးနွေးသူ - နှိုင်းဝင်းထွဋ်ဦး
 ဦးဆောင်ဆွေးနွေးသူ - ကျား (၁၁ ဦး) မ (၂၇ ဦး)

၆.၆။ အဖွဲ့အစည်းချိတ်ဆက်မှု (Venn Diagram)



၇။ ကျေးရွာဖွံ့ဖြိုးရေးအစီအစဉ်အတွက် အသုံးပြုသော PRA Tool တစ်ခုချင်းစီ၏ ဆွေးနွေးခြင်း

နှင့်ဆန်းစစ်ခြင်း။

စဉ်	အသုံးပြုသော PRA Tool	ဆွေးနွေးခြင်းနှင့်ဆန်းစစ်ချက် ရလဒ်များ
၁	လူမှုရေးနှင့်အရင်းအမြစ်ပြမြေပုံ	<p>လယ်၊ ယာ မရင်း ရော်ဘာခြံ၊ မြစ်ချောင်း တောတောင်များကိုညှိခိုပြီးအသက်မွေးဝမ်းကြောင်းပြုကြသည်။တစ်ရွာလုံးဗုဒ္ဓဘာသာကိုးကွယ်ကြပြီး ပအိုဝ်၊ကရင် လူမျိုးများ နေထိုင်ကြပါသည်။ ကျေးရွာအောက်ခံမြေမှာ သဲကြောရှိပြီးရေတွင်းတူးရန်ခက်ခဲသော ကြောင့်ဟောင်သရောမြစ်ရေကိုသာမှီခိုနေကြရသည်။ကျေးရွာတွင်အလုပ်ကိုင်နည်းပါးသော ကြောင့်မိသားစုဝင်တစ်ချို့ ထိုင်းနိုင်ငံသို့သွားရောက်အလုပ်လုပ်ကိုင်ကြပါသည်။</p> <p>လှိုင်တန်းကျေးရွာ ဖွံ့ဖြိုးတိုးတက်လာစေရန် လမ်းပန်းဆက်သွယ်ရေး(လမ်း၊တံတားများ) ကောင်းမွန်စွာဖောက်လုပ်ပေးစေခြင်း၊ သောက်သုံးရေးဖူလုံစွာရရှိစေရန် စက်ရေတွင်းများတူးဖော်ပေးခြင်း၊စိုက်ပျိုးရေး မွေးမြူရေး နည်းပညာများရရှိစေရန်၊ပုံမှန်ဝင်ငွေရသော အလုပ်များကိုရရှိစေခြင်းဖြင့်ဖွံ့ဖြိုးတိုးတက်ရန်လိုအပ်ပါသည်။</p>
၂	ရာသီခွင်ပြ - ပြကဒိန်	<p>လယ်ယာလုပ်ငန်း၊စိုက်ပျိုးရေးလုပ်ငန်းများ၊အဓိကလုပ်ကိုင်ကြပြီးအခြားဝင်ငွေရလုပ်ငန်း ဈေးရောင်းခြင်းဖြစ်သည်။လယ်ယာစိုက်ပျိုးရေး၏တစ်နှစ်တာဝင်ငွေသည်(၅)သိန်းဝန်းကျင်သာရှိသည်။စိုက်ပျိုးရေးလုပ်ငန်းများကို တော်သလင်းလမှတန်ဆောင်မုန်းလထိလုပ်ကိုင်ကြသည်။တန်ခူးလ၊ဝါဆို၊တော်သလင်း၊သီတင်းကျွတ်စသည့်လများတွင်ရောဂါပိုးမွှားများကျရောက်တတ်သည်။ဝင်ငွေများသောလ</p>

		<p>များမှာတပို့တွဲ၊တပေါင်း၊တန်ခူးလများတွင်ဝင်ငွေများသောလဖြစ်ပြီးကျန်သောလများတွင်ဝင်ငွေနှင့်ထွက်ငွေမမျှပါ။ဝင်ငွေမလောက်သည့်အချိန်တွင်ကောက်စိုက်၊ယာမြေယာရှင်းလင်းကျဘန်းစသည့်အလုပ်များဖြင့်ဖြေရှင်းရပါသည်။အမျိုးသမီးနှင့်အမျိုးသားများသည်လုပ်အားခတန်းတူရပါသည်။ဝါဆို၊ဝါခေါင်လများတွင်ကြေးရေလျှံရေးရှိတတ်ပါသည်။နယုန်လတွင်နှာစေး၊ချောင်းဆိုးနှင့်ရာသီတုပ်ကွေးဖြစ်လေ့ရှိပါသည်။</p>
၃	ဥစ္စာဓနကြွယ်ဝမှုအဆင့်	<p>ကျေးရွာတွင်အိမ်ထောင်စု(၁၄၅)စုရှိပြီးအဆင်မပြေသောအိမ်ထောင်စုမှာ(၆၅)စုရှိပါသည်။အဆင်မပြေသောအိမ်ထောင်စုများသည်အလုပ်အကိုင်မရှိခြင်း၊မိသားစုဝင်များခြင်း၊ကျဘန်းအလုပ်သာလုပ်ရခြင်းနှင့်လုပ်ကိုင်စားသောက်ရန်အရင်းအနှီးများမရှိခြင်းကြောင့်ဖြစ်သည်။ကျေးရွာဖွံ့ဖြိုးရေးအတွက်အစီအစဉ်ရေးဆွဲရာတွင်ဆင်းရဲနွမ်းပါးသူများ၏လိုအပ်ချက်များကိုထည့်သွင်းစဉ်းစားပေးရန်လိုအပ်ပါသည်။အခြေခံအဆောက်အအုံ(လမ်း၊တံတား၊ကျောင်း)စသည့်လုပ်ငန်းများတွင်လုပ်အားခရရှိစေပြီးဝင်ငွေရရှိစေရန်ဖြစ်သည်။</p>
၄	ပင့်ကူအိမ် (ကျား-မရေးရာ)	<p>အမျိုးသမီးများလုံခြုံမှု၊ဝင်ငွေရရှိမှု၊ကျန်းမာရေးစောင့်ရှောက်မှုအလုပ်အကိုင်များအားနည်းနေသည်ကိုလေ့လာတွေ့ရှိရပါသည်။ပူးပေါင်းပါဝင်မှုအိမ်မှုကိစ္စများ၊ပညာရေးတို့တွင်အမျိုးသားများထက်အားသာပြီးဆုံးဖြတ်ချက်ချမှတ်နိုင်မှုတွင်အမျိုးသားများအများဆုံးဖြစ်သည်။ဝင်ငွေရသောအလုပ်တွင်အားနည်းပြီး</p>

		<p>အိမ်မှုကိစ္စနှင့်သာအချိန်ကုန်နေသည်။ပထမနှစ်စက်ဝန်းနှင့်ယှဉ်လျှင်အမျိုးသမီးများပြောရဲဆိုရဲရှိလာပြီးဆုံးဖြတ်ချက်ချမှတ်ရာတွင်ပူးပေါင်းပါဝင်လာသည်။ကျေးရွာတွင်အမျိုးသမီးများကိုအသိပညာပေးဆွေးနွေးပွဲများလုပ်ပိုင်ခွင့်ဆုံးဖြတ်ချက်ချပိုင်ခွင့်များပေးခြင်းဖြင့်ဖွံ့ဖြိုးရေးလုပ်ငန်းများဆောင်ရွက်ရာတွင်အမျိုးသမီးများအားလက်တွဲခေါ်ခြင်းဖြင့်ကူညီနိုင်စေမည်။</p>
၅	ပိုင်ဆိုင်မှုသုံးသပ်ခြင်း	<p>ကျေးရွာရှိအရင်းအမြစ်များသည်တန်းတူသုံးစွဲကြပြီးအတူထိန်းချုပ်သည်။အမျိုးသားသီးသန့်ထိန်းချုပ်သောအရင်းအမြစ်မှာသစ်တောနှင့်မြစ်ချောင်းများဖြစ်သည်။ပြုပြင်ခြင်းလုပ်ငန်းပိုင်းတွင်အမျိုးသားများကလုပ်ဆောင်ကြပြီးဆုံးဖြတ်ချက်ချမှတ်ရာတွင်အမျိုးသမီး၊အမျိုးသားနှစ်ဦးစလုံးသဘောတူညီမှုရယူကြသည်။</p>
၆	အဖွဲ့အစည်းချိတ်ဆက်မှု	<p>ကျေးရွာတွင်အုပ်ချုပ်ရေးအဖွဲ့၊CDDကော်မတီကျေးရွာကော်မတီအဖွဲ့၊ဂေါပကအဖွဲ့များသည်ကျေးရွာဖွံ့ဖြိုးရေးလုပ်ငန်းများကိုဦးဆောင်သည်။ကျေးရွာရှိအဖွဲ့အစည်းများအားလုံးစုရုံးကြပြီးရပ်ရွာ၏ဘာသာရေး၊သာရေးနာရေး၊လူမှုရေးလုပ်ငန်းများဝိုင်းဝန်းလုပ်ဆောင်ကြသည်။အုပ်ချုပ်ရေးအဖွဲ့များသည်ကျေးရွာဖွံ့ဖြိုးရေးအတွက်ဒေသခံတိုင်းရင်းသားအဖွဲ့အစည်း၊အုပ်စုအုပ်ချုပ်ရေးမှူး၊မြို့နယ်ပညာရေးမှူးရုံးနှင့်ကျန်းမာရေးဆိုင်ရာအဖွဲ့အစည်းများနှင့်ဆက်သွယ်ဆောင်ရွက်သည်။မြို့နယ်ထွေအုပ်နှင့်လည်းဆက်သွယ်ဆောင်ရွက်ပါသည်။</p>

၈။ ကျေးရွာဖွံ့ဖြိုးရေးအစီအစဉ်ဆောင်ရွက်မှု မှတ်တမ်းဓာတ်ပုံ။



၉။ ကျေးရွာစီမံခန့်ခွဲရေးအဖွဲ့၏ အဖွဲ့ဝင်များစာရင်း။

စဉ်	အမည်	ကျား	မ	တာဝန်	မှတ်ချက်
၁	ဦးခွန်မြင့်အောင်	✓		စီ/ထောက်ဥက္ကဋ္ဌ	
၂	နော်အဲလာ		✓	စီ/ထောက်ဥက္ကဋ္ဌ	
၃	ဒေါ်မဂီ		✓	ဝယ်ယူရေးခေါင်းဆောင်	
၄	ဒေါ်မြဝင်း		✓	ဝယ်ယူရေးအဖွဲ့ဝင်	
၅	ခွန်အဝင်း	✓		ဝယ်ယူရေးအဖွဲ့ဝင်	
၆	နန်းလဲ့လဲ့ခိုင်		✓	ကျေးရွာစာရင်းကိုင်	
၇	ဦးဘသန်း	✓		စောင့်ကြည့်ကြီးကြပ်ရေး ခေါင်းဆောင်	
၈	ဦးစိုးဝင်း	✓		စောင့်ကြည့်ကြီးကြပ်ရေးအဖွဲ့ ဝင်	
၉	ဒေါ်ဌေးမြင့်		✓	စောင့်ကြည့်ကြီးကြပ်ရေးအဖွဲ့ ဝင်	
၁၀	မန်းသောင်တင်	✓		လည်ပတ်ထိန်းသိမ်းရေးခေါင်း ဆောင်	
၁၁	ဦးဌေးဝင်း	✓		လည်ပတ်ထိန်းသိမ်းရေးအဖွဲ့ ဝင်	
၁၂	ဒေါ်အေးမြင့်		✓	လည်ပတ်ထိန်းသိမ်းရေးအဖွဲ့ ဝင်	
၁၃	ဒေါ်မေရီ		✓	ဝေဖန်အကြံပြုကိုယ်စားလှယ်	
၁၄	ဦးလှရီ	✓		ဝေဖန်အကြံပြုကိုယ်စားလှယ်	
၁၅	ဦးကြည်လေး	✓		စေတနာ့ဝန်ထမ်း	
၁၆	နန်းဆွဇင်		✓	စေတနာ့ဝန်ထမ်း	

၁၀။ ကျေးရွာအခြေခံသတင်းအချက်အလက် ပုံစံ ၈-၁ (PC - 1)

ကျေးရွာခေါင်းဆောင်အမည် ဦးသိန်းညွန့်		ကျေးရွာခေါင်းဆောင် ဖုန်းနံပါတ်		လူထုစည်းရုံးရေးမှူးအမည် ဦးမန်းသန်းဦး	
ပြည်နယ် ကရင်	မြို့နယ် ကျောက်ရိတ်	ကျေးရွာအုပ်စု တရိတခေါင်း		ကျေးရွာ လှိုင်တန်း	

က။ လူဦးရေ

လူမျိုးစု	အိမ်ထောင်စု အရေအတွက်	ကိုးကွယ်သည့် ဘာသာ	အိမ်ထောင်စု အရေအတွက်
လူမျိုးစု (၁)...ပအိုဝ်	၁၂၁	ဗုဒ္ဓ	၁၄၅
လူမျိုးစု (၂)...ပိုးကရင်	၂၄		
လူမျိုးစု (၃).....			
လူမျိုးစု (၄).....			
အခြား			

အကြောင်းအရာ	အရေအတွက်
မသန်စွမ်း	၅
သက်ကြီးရွယ်အို (၆၅နှစ် နှင့်အထက်)	၂၅
စစ်ဘေးရှောင်	

လူဦးရေ	အမျိုးသား အရေအတွက်	အမျိုးသမီး အရေအတွက်	စုစုပေါင်း အရေအတွက်
လူမျိုးစု (၁)...ပအိုဝ်	၂၇၁	၂၉၆	၅၆၇
လူမျိုးစု (၂)...ပိုးကရင်	၉၉	၉၀	၁၈၉
လူမျိုးစု (၃).....			
လူမျိုးစု (၄).....			
အခြား			
အိမ်ထောင်ဦးစီး	၁၂၉	၁၆	၁၄၅

ခ။ အခြေခံအဆောက်အအုံ အသုံးအဆောင်များ

စာသင်ကျောင်း	အမှန် ခြစ်	ကျန်းမာရေး	အမှန် ခြစ်	ဘာစာရေးအ ဆောက်အအုံများ	အမှန် ခြစ်
အထက်တန်း		ဆေးရုံ		စေတီ	✓
အလယ်တန်း		ကျန်းမာရေးဌာန		ဘုန်းကြီးကျောင်း	✓
မူလတန်း		ကျန်းမာရေးဌာနခွဲ		ဟိန္ဒူဘုရားကျောင်း	
မူကြို		ဆေးပေးခန်း	✓	ခရစ်ယာန်ဘုရား ကျောင်း	
အခြား	✓	အခြား		ဗလီ	
မှတ်ချက် မူလဌာနကျောင်း		မှတ်ချက်		အခြား	
				မှတ်ချက်	

(ဂ) ကျွမ်းကျင်သူများမှတ်တမ်း (ကျေးရွာတွင်း သို့ အခြားမှလာရောက်)

	ပညာရေး		ကျန်းမာရေး			လက်မှုပညာ		
	ရွာ တွင်း	ပြင်ပ		ရွာ တွင်း	ပြင်ပ		ရွာ တွင်း	ပြင်ပ
အထက် တန်း ဆရာ/မ			ဆရာဝန်			လက်သ မား	✓	✓
အလယ် တန်း ဆရာ/မ		✓	ကျန်းမာ ရေးမှူး			ပန်းရုံ	✓	✓
မူလတန်း ဆရာ/မ		✓	ကျန်းမာ ရေး ဆရာမ	✓		လျှပ်စစ် ကျွမ်းကျင်		
မူကြို ဆရာ/မ			သားဖွား ဆရာမ			ရေပိုက် သွယ်		
အခြား			ကျန်းမာ ရေး လုပ်သား			စက်ပြင်		

(ဃ) ကျေးရွာသို့ရောက်နိုင်သည့်လမ်းအခြေအနေ / အုပ်စုနှင့်ဆက်သွယ်ထားသော လမ်းအခြေအနေ

ကျောက်ကြမ်းလမ်း ကတရာလမ်း ကွန်ကရစ်လမ်း ဆိုင်ကယ်လမ်း
ကျောက်ခင်းလမ်း **မြေသားလမ်း** လူသွားလမ်း အခြား -----

(င) ကျေးရွာဖွံ့ဖြိုးရေးစီမံချက်

၁။ လူထုဗဟိုပြုစီမံကိန်းမစတင်မှီ ကျေးရွာတွင် ဖွံ့ဖြိုးရေး ----- **ရှိပါသည်/မရှိပါ/မသိပါ**
စီမံချက်ရှိခဲ့ပါသလား?

၂။ ရှိခဲ့လျှင်ထိုစီမံချက်ကိုမည်သည့်ခုနှစ်တွင်စတင်ခဲ့သလဲ?----- **(၂၀၁၇ခုနှစ်)/ မသိပါ**

၃။ ထိုစီမံချက်ကို မြို့နယ်မှအတည်ပြုခဲ့ပါသလား-----
ပြုခဲ့သည်/မပြုပါ/မသိပါ

(စ) ခရီးအကွာအဝေး

၁။ ကျေးရွာ၏ဗဟိုမှ အုပ်စုရွာသို့ခရီးမည်မျှကွာဝေးသနည်း။----- **(၅)မိုင်/မသိပါ**

၂။ ကျေးရွာမှ အုပ်စုရွာသို့သွား/လာရာတွင် အချိန်မည်မျှကြာသနည်း။

ခြောက်သွေ့ရာသီကြာချိန် **၅၀မိနစ်**၊ ထော်လာဂျီ **ဆိုင်ကယ်**၊ ကား၊ ခြေလျင်၊ စက်လှေ၊
အခြား.....

မိုးရာသီကြာချိန် **၁နာရီ၃၀မိနစ်**၊ ထော်လာဂျီ **ဆိုင်ကယ်**၊ ကား၊ ခြေလျင်၊ စက်လှေ၊ အခြား.....

(ဆ) ပတ်ဝန်းကျင်ဆိုင်ရာ သဘာဝဘေးအန္တရာယ်

ဤကျေးရွာတွင် ရေကြီးခြင်းကဲ့သို့ သဘာဝဘေးအန္တရာယ် ကျရောက်ဖူးပါသလား?

.....မရှိပါ/ **.....ရှိပါသည်/** ရှိလျှင်ဖော်ပြပါ

(ဇ) ကျေးရွာအတွင်းဖွဲ့စည်းထားသော အဖွဲ့အစည်းများ

လူထုဗဟိုပြုစီမံကိန်းမတိုင်မှီ ဤကျေးရွာတွင်

ကျေးရွာဖွံ့ဖြိုးရေးအတွက်အစိုးရ(သို့)ရွာသားများ ကိုယ်တိုင်(သို့) စီမံကိန်းတစ်ခုခုမှ
ဖွဲ့စည်းထားသော အဖွဲ့များရှိပါသလား?

(၁) ----- (၂) -----

(၃) ----- (၄) -----

(ဈ) အထွေထွေအုပ်ချုပ်ရေးဦးစီးဌာန (GAD) မှ မှတ်တမ်းတင်ထားခြင်း။

.....မရှိပါ။ရှိပါသည်။

၁၁။ကျေးရွာအခြေခံသတင်းအချက်အလက် ပုံစံ စ-၂ (PC - 2)

စည်းရုံးရေးမှူးဝန်ထမ်းအမည် - ဦးမန်းသန်းဦး			
နေ့စွဲ - ၉.၇.၂၀၂၀		စီမံကိန်းစက်ဝန်းအမှန်ဖြစ်ပါ - စက်ဝန်း ၁ (..)။ စက်ဝန်း ၂ (..) စက်ဝန်း ၃ (.✓.)။ စက်ဝန်း ၄ (..)	
ပြည်နယ် ကရင်	မြို့နယ် ကော့ကရိတ်	ကျေးရွာအုပ်စု တရိတခေါင်း	ကျေးရွာ လှိုင်တန်း

စီမံကိန်းဆောင်ရွက် မှုအဆင့်များ	နေ့စွဲ		အစည်းအဝေးတက်ရောက်သူ အရေအတွက်					အိမ် ထောင် စု စုစု ပေါင်း	အိမ် ထောင် စု %
	စတင်သည့် နေ့	ပြီးစီး သည့် နေ့	ကျား	မ	အိမ် ထောင် စု	လူမျိုးစု			
						အရေ အတွက်	အမည်		
၁။ကျေးရွာစီမံကိန်း မိတ်ဆက်အစည်း အဝေး	၉.၇.၂၀၂၀	၉.၇.၂၀၂၀	၃၂	၅၀	၈၂	၇၉ ၃	ပအိုဝ် ပိုးကရ င်	၁၄၅	၅၈.၆ ၂%
၂။ကျေးရွာဖွံ့ဖြိုးရေး စီမံချက်ရေးဆွဲခြင်း အစည်းအဝေး	၉.၇.၂၀၂၀	၉.၇.၂၀၂၀	၃၂	၅၀	၈၂	၇၉ ၃	ပအိုဝ် ပိုးကရ င်	၁၄၅	၅၈.၆ ၂%
၃။ကျေးရွာအုပ်စုလုပ် ငန်းဆုံးဖြတ်ချက်ချ သည့်အစည်းအဝေး									
၄။မြို့နယ်အဆင့်စီမံ ကိန်းရေးဆွဲရေးနှင့် အကောင်အထည် ဖော်ရေးကော်မတီ၏ စီမံကိန်းသုံးသပ်မှုအ စည်းအဝေး			မလို	မလို	မလို	မလို	မလို	မလို	မလို
၅။မြို့နယ်အဆင့်စီမံ ကိန်းရေးဆွဲရေးနှင့်									

အကောင်အထည် ဖော်ရေးကော်မတီ၏ ဆုံးဖြတ်မှုကိုရွာသို့အ သိပေးအကြောင်း ကြားသည့်အစည်းအဝေး									
၆။စီမံကိန်းလုပ်ငန်းခွဲ စီမံချက်ရေးဆွဲခြင်း အစည်းအဝေး	မလို	မလို	မလို	မလို	မလို	မလို	မလို	မလို	မလို
၆.၁။စီမံကိန်းလုပ်ငန်းအကောင်အထည်ဖော်ရေးအစီအစဉ် ရေးဆွဲခြင်း									
၆.၂။ဝယ်ယူရေးအစီအစဉ်ရေးဆွဲခြင်း									
၆.၃။ဘဏ္ဍာရေးကုန်ကျမှုလျာထားအစီအစဉ်ရေးဆွဲခြင်း									
၆.၄။ပြင်/ထိန်းအစီအစဉ်ရေးဆွဲခြင်း									
၇။စီမံကိန်းလုပ်ငန်းခွဲ တိုးတက်မှုစောင့်ကြည့်အစည်းအဝေး	မလို	မလို	မလို	မလို	မလို	မလို	မလို	မလို	မလို
၇.၁။အစည်းအဝေးပထမအကြိမ်									
၇.၂။အစည်းအဝေးဒုတိယအကြိမ်									
၇.၃။အစည်းအဝေးတတိယအကြိမ်									
၈။စီမံကိန်းလုပ်ငန်းခွဲ အပြီးသတ်စစ်ဆေးခြင်းအစည်းအဝေး									
၉။လူထုထစ်ဆေးပွဲအစည်းအဝေး									

၁၂။ ကျေးရွာအခြေခံသတင်းအချက်အလက် ပုံစံ စ-၃ (PC - 3)

စည်းရုံးရေးမှူးအမည် / ဝန်ထမ်းအမည် - ဦးမန်းသန်းဦး			
နေ့စွဲ - ၁၃.၇.၂၀၂၀		စီမံကိန်းစက်ဝန်းအမှန်ဖြစ်ပါ - စက်ဝန်း ၁ (..)။ စက်ဝန်း ၂ (..)။ စက်ဝန်း ၃ (.✓.)။ စက်ဝန်း ၄ (..)	
ပြည်နယ် ကရင်	မြို့နယ် ကော့ကရိတ်	ကျေးရွာအုပ်စု တရိတခေါင်း	ကျေးရွာ လှိုင်တန်း

(က) အခက်အခဲအတားအဆီးများအား ဆွေးနွေးခြင်း။ ယခုလက်ရှိအခြေအနေတွင် ကျေးရွာရှိ အဓိကအခက်အခဲအတားအဆီး မည်မျှရှိပါသနည်း။

အုပ်စုဖွဲ့ဆွေးနွေးမှုများမှ တင်ပြသော အခက်အခဲအတားအဆီးများ			
အရေးပေါ်လူနာများပို့ဆောင်ရာတွင်ရွာချင်းဆက်လမ်းတံတားများမကောင်းသောကြောင့်လူနာ၏အသက်အနာရယံစိုးရိမ်ရခြင်း။	ကျား ...✓	မ....	ကျား+မ ...
စာသင်ကျောင်းသို့သွားသောလမ်းမှာရွံ့ဗွက်ရေအိုင်များရှိသောကြောင့်ညစ်ပတ်ပေကြံပြီးကျောင်းသွားရန်စိတ်ဝင်စားမှုအားနည်းခြင်း။	ကျား ...	မ....	ကျား+မ ... ✓
နွေရာသီတွင်ရေတွင်းများခန်းခြောက်လာသဖြင့်သောက်သုံးရေလုံလောက်မှုမရှိခြင်း။	ကျား ...	မ.... ✓	ကျား+မ ...
ကျောင်းဆောင်လုံလောက်မှုမရှိသောကြောင့်ပညာသင်ကြားရာတွင်စိတ်ပါဝင်စားမှုအားနည်းခြင်း။	ကျား ...	မ....	ကျား+မ ...
ရွာလုံးကျွတ်အစည်းအဝေးများရပ်ရေးရွာရေးကိစ္စများတိုင်ပင်ဆွေးနွေးရန်နေရာထိုင်ခင်းအတည်တကျမရှိခြင်း။	ကျား ...✓	မ....	ကျား+မ ...
ညအချိန်သွားလာရာတွင်လမ်းမကောင်းခြင်း၊ဗွက်ချိုင့်ခွက်ရှိခြင်းနှင့်မြွေကင်းအနာရယံကိုကြောက်ရခြင်း။	ကျား ...	မ....	ကျား+မ ... ✓
အလုပ်အကိုင်မရှိသောကြောင့်ကြုံရာကျဘန်းလုပ်ခြင်း၊တောသွားမျှစ်ချိုးခြင်း၊တစ်ခြားရွာသို့အငှားကောက်စိုက်ရခြင်း။	ကျား ...	မ.... ✓	ကျား+မ ...

(ခ) မျှော်မှန်းခြင်း - နောင်လာမည့် ၅ နှစ်တွင် ကျေးရွာဖွံ့ဖြိုးရေးလျာထားချက်များ

အုပ်စုဖွဲ့ဆွေးနွေးမှုများမှ တင်ပြသော အခက်အခဲအတားအဆီးများ			
ရွာချင်းဆက်တံတားများကောင်းမွန်လာခြင်းကြောင့်အရေးပေါ်လူနာများအတွက်အဆင်ပြေချောမွေ့ပြီးအသက်ဘေးအန္တရာယ်မှအချိန်မှီကယ်တင်နိုင်စေမည်။	ကျား ...√	မ....	ကျား+မ ...
စာသင်ကျောင်းသို့သွားသောလမ်းများကောင်းလာသောကြောင့်ကျောင်းသူကျောင်းသားများကျောင်းတက်ရာတွင်ပိုမိုစိတ်ဝင်စားလာမည်။	ကျား ...	မ....	ကျား+မ ... √
စက်ရေတွင်း၊ရေစဉ်၊ရေပိုက်သွယ်တန်းမှုရရှိလာသောကြောင့်သောက်သုံးရေဖူလုံမှုရရှိလာမည်။	ကျား ...	မ.... √	ကျား+မ ...
စာသင်ကြားမှာတွင်ကျောင်းဆောင်များလုံလောက်စွာရရှိလာသောကြောင့်စိတ်ပါဝင်စားစွာပိုမိုသင်ယူနိုင်မည်။	ကျား ...	မ....	ကျား+မ ... √
ကျေးရွာခန်းမဆောင်ရရှိလာပါကရွာလုံးကျွတ်အစည်းအဝေးများရပ်ရေး၊ရွာရေးကိစ္စများတိုင်ပင်ဆွေးနွေးရာတွင်ပိုမိုအဆင်ပြေလာမည်။	ကျား ...√	မ....	ကျား+မ ...
ဆိုလာလမ်းမီးများရရှိလာသောကြောင့်ညအချိန်သွားလာရာတွင်မြွေကင်းအန္တရာယ်မှကင်းဝေးမည်။	ကျား ...	မ....	ကျား+မ ... √
အလုပ်အကိုင်အခွင့်အလမ်းများရရှိလာပါကမိသားစုနှင့်အတူပျော်ရွှင်စွာနေထိုင်နိုင်စေမည်။	ကျား ...	မ.... √	ကျား+မ ...

(ဂ) လူထုစီမံကိန်း၏ နောင်လာမည့် ၄ နှစ်တာအတွက် အကျိုးဝင်သော ကျေးရွာဖွံ့ဖြိုးရေးလုပ်ငန်းအစီအစဉ်များ။

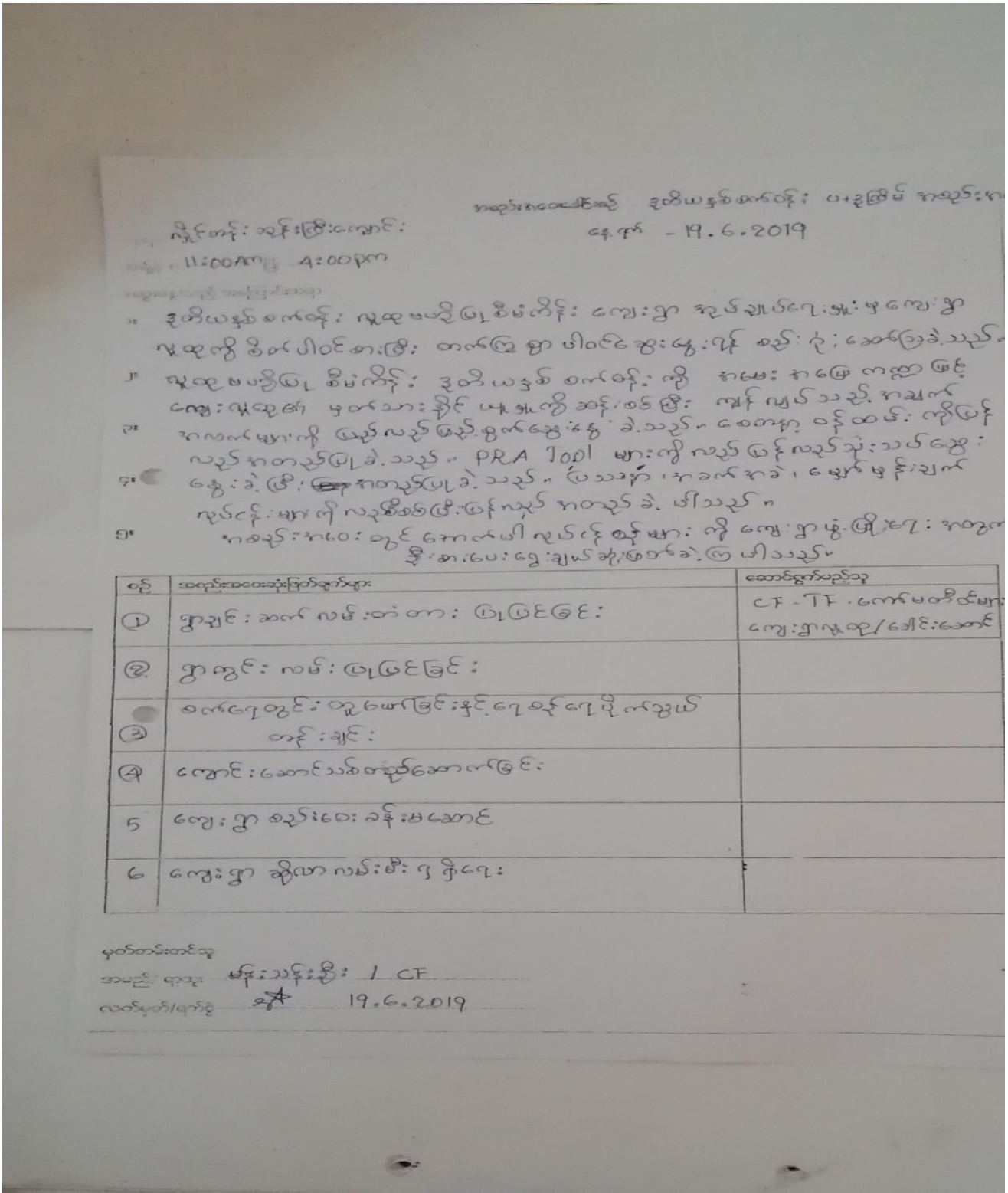
ဦးစားပေးအဆင့်သတ်မှတ်ချက်	ကျေးရွာဖွံ့ဖြိုးရေးအတွက်လုပ်ငန်းအစီအစဉ်များ	အဆိုပြုသူကျား၊ မ၊ (ကျား+မ)	အခန်း ကဏ္ဍ	ခန့်မှန်း ကုန်ကျစရိတ်ကျပ်	အကျိုးခံစားခွင့်ရှိသူ ခန့်မှန်းအရေအတွက်		
					ကျား	မ	ပေါင်း
၁	ရွာတွင်းဂဝံမြေသားလမ်းခင်းခြင်း	က	လမ်းပန်းဆက်သွယ်ရေး	၂၂၀၀၀၀၀၀	၃၇၅	၇၈၁	၇၅၆
၂	ရွာချင်းဆက်တံတားပြုပြင်	က+မ	လမ်းပန်းဆက်သွယ်	၂၅၀၀၀၀၀၀	၃၇၅	၇၈၁	၇၅၆

	ခြင်း		ရေး				
၃	စက်ရေတွင်း တူးဖော်ခြင်း နှင့်ရေစဉ်ရေ ပိုက်သွယ် တန်းခြင်း	မ	ရေရရှိရေး	၁၀၀၀၀၀၀	၃၇၅	၇၈၁	၇၅၆
၄	ကျောင်း ဆောင်သစ် တည် ဆောက်ခြင်း	က+မ	ပညာရေး	၂၅၀၀၀၀၀	၃၇၅	၇၈၁	၇၅၆
၅	ကျေးရွာအ စည်းအဝေး ခန်းမဆောင်	က	ကျေးရွာအ ဆောက်အ အုံ	၁၈၀၀၀၀၀	၃၇၅	၇၈၁	၇၅၆
၆	ကျေးရွာဆို လာလမ်းမီးရ ရှိရေး	က+မ	မီးလင်းရေး	၁၅၀၀၀၀၀	၃၇၅	၇၈၁	၇၅၆

(ဃ) လူထုစီမံကိန်း၏နောင်လာမည့် ၄ နှစ်အတွက် အကျုံးမဝင်သော ကျေးရွာဖွံ့ဖြိုးရေး လုပ်ငန်းအစီအစဉ်များ။

စဉ်	ကျေးရွာဖွံ့ဖြိုးရေးအတွက် လုပ်ငန်းအစီအစဉ်များ	အဆိုပြုသူ ကျား၊ မ၊ (ကျား+မ)	အခန်း ကဏ္ဍ
၁	စိုက်ပျိုးရေး၊မွေးမြူရေးနည်းပညာ	မ	အသက်မွေးဝမ်း ကြောင်း
၂	အလုပ်အကိုင်အခွင့်အလမ်းများရရှိ ရေး	မ	အသက်မွေးဝမ်း ကြောင်း

၁၃။ ကျေးရွာပထမနှင့် ဒုတိယအကြိမ်အစည်းအဝေးမှတ်တမ်းများ



၁၄။ ကဏ္ဍအလိုက်အနှစ်ချုပ်ဇယား

ကဏ္ဍ	စဉ်	လုပ်ငန်းအမျိုးအစား	အဆိုပြုသူ			ခုနှစ်	ထောက်ပံ့မည့် အဖွဲ့အစည်း (သို့) ဌာန	မှတ်ချက်
			ကျား	မ	ကျား+မ			
အခြေခံအဆောက်အဦး (လမ်း၊ တံတား၊ ရေရရှိရေး၊ မီးလင်းရေး)	၁	ရွာချင်းဆက်လမ်းတံတားပြုပြင်ချင်း	√			2018/ 2019/ 2020		
	၂	ရွာတွင်းဂစ်မြေသားလမ်းခင်းခြင်း			√	2018/ 2019/ 2020		
	၃	စက်ရေတွင်းတူးဖော်ခြင်းနှင့်ရေစဉ်ရေပိုက်သွယ်တန်းခြင်း		√		2018/ 2019/ 2020		
	၄	ကျေးရွာအစည်းအဝေးခန်းမဆောင်	√			2018/ 2019/ 2020		
	၅	ကျေးရွာဆိုလာလမ်းမီးရရှိရေး			√	2018/ 2019/ 2020		
လူမှုစီးပွား (ပညာရေး၊ ကျန်းမာရေးနှင့် ဆိုင်သောအဆောက်အဦးနှင့် အခြားလိုအပ်ချက်များ)	၁	ကျောင်းဆောင်သစ် တည်ဆောက်ခြင်း			√	2018/ 2019/ 2020		
	၂							
	၃							
	၄							
	၅							
အသက်မွေးဝမ်းကျောင်း (စိုက်ပျိုးရေး၊ မွေးမြူရေးနှင့် ဆိုင်သော အဆောက်အဦးနှင့် အခြားလိုအပ်ချက်များ)	၁	စိုက်ပျိုးရေးနှင့်မွေးမြူရေးနည်းပညာ		√		2018/ 2019/ 2020		
	၂	အလုပ်အကိုင်အခွင့်အလမ်းရရှိရေး(စက်မှု၊ လက်မှုသင်တန်း)		√		2018/ 2019/ 2020		
	၃							
	၄							
	၅							
သဘာဝဘေးအန္တရာယ်	၁							
	၂							

လျော့ပါးရေး	၃							
	၄							
	၅							
အခြား	၁							
	၂							
	၃							
	၄							
	၅							