

စိုက်ပျိုးရေး၊ မွေးမြူရေးနှင့် ဆည်မြောင်းဝန်ကြီးဌာန  
ကျေးလက်ဒေသဖွံ့ဖြိုးတိုးတက်ရေးဦးစီးဌာန  
လူထုဗဟိုပြုစီမံကိန်း (တတိယနှစ်စက်ဝန်း)  
National Community Driven Development Project



ကရင်ပြည်နယ်၊ ကော့ကရိတ်မြို့နယ်၊ ရန်ကုတ်ကျေးရွာအုပ်စု  
လှိုင်စိမ်းကျေးရွာ၏ ဖွံ့ဖြိုးရေးအစီအစဉ်

၂၀၂၀ပြည့်နှစ် (တတိယနှစ်စက်ဝန်း)

မာတိကာ

စဉ်	အကြောင်းအရာ	စာမျက်နှာ
၁။	ကော့ကရိတ်မြို့နယ်အခြေပြမြေပုံ	-၃
၂။	ကျေးရွာအုပ်စုအခြေပြမြေပုံ	-၄
၃။	ကျေးရွာအုပ်စုအတွင်းပါဝင်သောကျေးရွာများ	
၄။	ကျေးရွာသမိုင်းကြောင်းနှင့်ကျေးရွာအခြေခံအချက်အလက်များ	
	၄.၁။ ကျေးရွာသမိုင်းကြောင်း။	
	၄.၂။ ကျေးရွာရှိအိမ်ခြေ၊ အိမ်ထောင်းစုနှင့် လူဦးရေ။	
	၄.၃။ တိုင်းရင်းသားလူမျိုးစုများဦးရေ	
	၄.၄။ ထိခိုက်လွယ်သောအိမ်ထောင်စုများအရေအတွက်	
	၄.၅။ အထောက်အပံ့ဖြစ်စေသော အဆောက်အဦးများ	
	၄.၆။ အဓိကဝင်ငွေရ (သို့) စီးပွားရေးလုပ်ငန်းများ။	
	၄.၇။ ပိုင်ဆိုင်မှု မြေဧရိယာနှင့်သဘာဝ သယံဇာတများ။	
	၄.၈။ အခြားသတင်းအချက်အလက်များ။	
၅။	လူထုပူးပေါင်းပါဝင်သော လူမှုဆန်းစစ်ခြင်းနှင့် အကဲဖြစ်ခြင်း လုပ်ငန်းစဉ် အကျဉ်းချုပ်။	
၆။	ကျေးရွာဖွံ့ဖြိုးရေးအစီအစဉ်အတွက် အသုံးပြုသော PRA Tool တစ်ခုချင်းစီ၏ မှတ်တမ်းဓာတ်ပုံများ	
	၆.၁။ လူမှုရေးနှင့်အရင်းအမြစ်ပြမြေပုံ (Social and Resource Map)	
	၆.၂။ ရာသီခွင်ပြ - ပြကဒီန် (Seasonal Calendar)	
	၆.၃။ ဥစ္စာဓနကြွယ်ဝမှုအဆင့် (Wealth Ranking)	
	၆.၄။ ပင့်ကူအိမ် (ကျား-မရေးရာ) (Spider Diagram)	

၆.၅။ ပိုင်ဆိုင်မှုသုံးသပ်ခြင်း (Asset Mapping)

၆.၆။ အဖွဲ့အစည်းချိတ်ဆက်မှု (Venn Diagram)

၇။ ကျေးရွာဖွံ့ဖြိုးရေးအစီအစဉ်အတွက် အသုံးပြုသော PRA Tool တစ်ခုချင်းစီ၏ ဆွေးနွေးခြင်းနှင့် ဆန်းစစ်ခြင်း။

၈။ ကျေးရွာဖွံ့ဖြိုးရေးအစီအစဉ်ဆောင်ရွက်မှု မှတ်တမ်းဓာတ်ပုံ။

၉။ ကျေးရွာစီမံခန့်ခွဲရေးအဖွဲ့၏ အဖွဲ့ဝင်များစာရင်း။

၁၀။ ကျေးရွာအခြေခံသတင်းအချက်အလက် ပုံစံ ၈-၁ (PC - 1)

၁၁။ ကျေးရွာအခြေခံသတင်းအချက်အလက် ပုံစံ ၈-၂ (PC - 2)

၁၂။ ကျေးရွာအခြေခံသတင်းအချက်အလက် ပုံစံ ၈-၃ (PC - 3)

၁၃။ ကျေးရွာပထမနှင့် ဒုတိယအကြိမ်အစည်းအဝေးမှတ်တမ်းများ

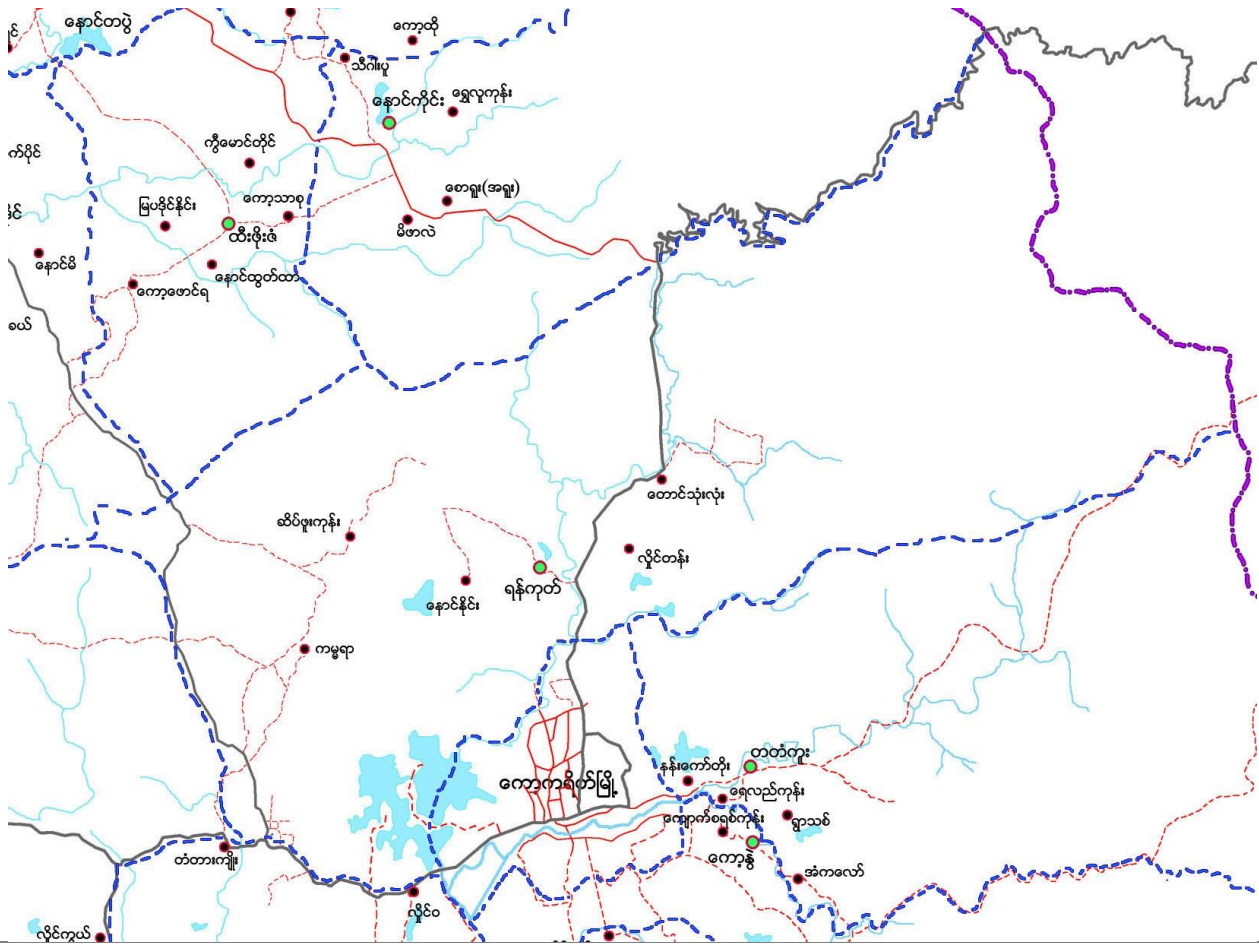
၁၄။ ကဏ္ဍာအလိုက်အနှစ်ချုပ်ဇယား

၁။ ကော့ကရိတ်မြို့နယ်အခြေပြမြေပုံ

ကော့ကရိတ်မြို့နယ် အခြေပြမြေပုံ



၂။ ကျေးရွာအုပ်စုအခြေပြမြေပုံ (ရန်ကုတ်ကျေးရွာအုပ်စု)



၃။ ကျေးရွာအုပ်စုအတွင်းပါဝင်သောကျေးရွာများ

စဉ်	ကျေးရွာအမည်	အိမ်ထောင်စု	ကျား	မ	စုစုပေါင်း
၁။	ရန်ကုတ်	၂၀၃	၆၁၃	၆၇၈	၁၂၉၁
၂။	ကမ္မရာ	၂၉၃	၈၇၃	၉၁၃	၁၇၈၆
၃။	ဆိပ်ဖူးကုန်း	၁၇၄	၅၉၄	၅၃၂	၁၁၂၆
၄။	ကောင်းမှု	၃၀	၇၆	၉၃	၁၆၉
၅။	ဇော်ဟဲ	၅၅	၁၈၃	၁၇၇	၃၆၀
၆။	နောင်နိုင်	၂၂၁	၇၅၂	၇၆၂	၁၅၁၄
၇။	နန်းဆွေမိတ်	၅၉	၂၄၃	၂၀၆	၄၄၉
၈။	လှိုင်စိမ်း	၇၂	၂၆၅	၂၃၉	၅၀၄

၄။ ကျေးရွာသမိုင်းကြောင်းနှင့်ကျေးရွာအခြေခံအချက်အလက်များ

၄.၁။ ကျေးရွာသမိုင်းကြောင်း။

ရှေးနှစ်ပေါင်းများစွာက ရန်ကုတ်၏ အရှေ့ဘက်ခြမ်း ဒေါက်တောင်ခြေအနီးတွင် လှိုင်စိမ်းဟု ခေါ်သော လှိုင်အင်းကြီးတည်ရှိပါသည်။ လွန်ခဲ့သော (၁၀)နှစ်စုနှစ် များစွာက ဇော်ဟဲကျေးရွာ နှင့် ကောင်းမှုကျေးရွာတွင် နယ်မြေမအေးချမ်းသဖြင့် ရွာပျက်စီးပြီး ရွာသားများ ပြောင်းရွှေ့ ခဲ့ရပါသည်။ ရွာသားများသည် မိမိတို့လယ်ယာမြေတည်ရှိရာ လှိုင်စိမ်းအနီးတွင် ပြောင်းရွှေ့ နေထိုင်ခဲ့ပါသည်။ နှစ်ပေါင်းများစွာ နယ်မြေမအေးချမ်းသဖြင့် ပြောင်းရွှေ့လာသူ တဖြည်းဖြည်း များလာပြီး လှိုင်စိမ်းအနီးတဝိုက် လယ်အနီးတွင် လယ်တဲမှနေအိမ်အဆင့်အထိ ဆောက် လုပ်ပြီး အပြီးအပိုင် အခြေချနေထိုင်ကြခြင်းကြောင့် ရွာတစ်ရွာဖြစ်လာပြီး လှိုင်စိမ်းကျေးရွာဟု အမည်ခေါ်တွင်ခဲ့ပါသည်။ လှိုင်စိမ်းကျေးရွာ၏ အသက်မွေးဝမ်းကြောင်းလုပ်ငန်းမှာ လယ်ယာ လုပ်ငန်း၊ ရာဘာခြံလုပ်ငန်း၊ ထိုင်းနိုင်ငံသို့ရွှေ့ပြောင်း လုပ်ကိုင်ကြပါသည်။ လှိုင်စိမ်းအရှေ့ ဘက်တွင် ဒေါက်တောင်တန်းရှိပြီး အရှေ့မြောက်ဘက်တွင် ကောင်းမှုရွာ နှင့်ဇော်ဟဲရွာရှိပြီး အနောက်ဘက်တွင် ရန်ကုတ်ကျေးရွာ၊ အနောက်တောင်ဘက်တွင် ကော့ကရိတ်မြို့ ရှိပါသည်။

၄.၂။ ကျေးရွာရှိအိမ်ခြေ၊ အိမ်ထောင်းစုနှင့် လူဦးရေ။

လှိုင်စိမ်းကျေးရွာတွင် အိမ်ထောင်စု (၁၀၅) စု ရှိပါသည်။ ကျေးရွာအတွင်းနေထိုင်သော လူဦးရေမှာ အမျိုးသား (၂၅၄)ဦး၊ အမျိုးသမီး (၂၃၀)ဦး၊ စုစုပေါင်း (၄၈၄)ဦးရှိပါသည်။ ယခု အိမ်ထောင်စုနှင့် လူဦးရေစာရင်း မှာ ၂၀၁၉ခုနှစ်၊ ဇွန်လတွင် ကောက်ထားသော စာရင်း ဖြစ်ပါသည်။

၄.၃။ တိုင်းရင်းသားလူမျိုးစုများဦးရေ

လှိုင်စိမ်းကျေးရွာတွင်နေထိုင်သော တိုင်းရင်းသားလူမျိုးစုများမှာ မွန် နှင့် ကရင် လူမျိုး တို့ဖြစ်ပါသည်။ မွန်လူမျိုး အိမ်ထောင်စု (၃) စုတွင် အမျိုးသား (၆)ဦးနှင့် အမျိုးသမီး (၂)ဦး စုစုပေါင်း (၈)ဦး ရှိပါသည်။ ကရင်လူမျိုး အိမ်ထောင်စု (၁၀၂)စုတွင် အမျိုးသား (၂၄၈)ဦးနှင့် အမျိုးသမီး (၂၂၈)ဦး စုစုပေါင်း (၄၇၆)ဦး ရှိပါသည်။

၄.၄။ ထိခိုက်လွယ်သောအိမ်ထောင်စုများအရေအတွက်

လှိုင်စိမ်းကျေးရွာတွင် သက်ကြီးရွယ်အို (၆၅နှစ် နှင့် အထက်) ၁၂ ဦး၊ မသန်စွမ်း (၆) ဦးတို့ရှိပါသည်။

၄.၅။ အထောက်အပံ့ဖြစ်စေသော အဆောက်အဦများ

လှိုင်စိမ်းကျေးရွာတွင် ဘုန်းကြီးကျောင်း (၁)ကျောင်းနှင့် ဘုရားစေတီ တို့ရှိပါသည်။

၄.၆။ အဓိကဝင်ငွေရ (သို့) စီးပွားရေးလုပ်ငန်းများ။

ရွာသူ/သားများ၏ အဓိကစီးပါးပွားရေးမှာ လယ်လုပ်ငန်းနှင့် ရာဘာစိုက်ပျိုးခြင်း ဖြစ်သည်။

၄.၇။ ပိုင်ဆိုင်မှု မြေဧရိယာနှင့်သဘာဝ သယံဇာတများ။

ထွန်စက်၊ သစ်ဖြတ်စက်၊ အပ်ချုပ်စက်၊ ဆိုင်ကယ်၊ ကား၊ လယ်ယာ၊ တောတောင်၊ တီဗွီ၊ ဖုန်း တို့ရှိပါသည်။

၄.၈။ အခြားသတင်းအချက်အလက်များ။

အုပ်ချုပ်ရေးအဖွဲ့၊ ဂေါပကအဖွဲ့၊ အိုးသူကြီး၊ အပျိုလူပျို နှင့် မိန်းမကြီးအဖွဲ့တို့ သည် ကျေးရွာတွင်း တည်ရှိသော အဖွဲ့ဖြစ်သည်။ ကြက်ခြေနီ KWEGi Phase-M အုပ်စု အုပ်ချုပ်ရေးမှူး တို့သည် ရွာအပြင်တွင်ရှိသော အဖွဲ့အစည်းဖြစ်သည်။

၅။ လူထုပူးပေါင်းပါဝင်သော လူမှုဆန်းစစ်ခြင်းနှင့် အကဲဖြစ်ခြင်း လုပ်ငန်းစဉ် အကျဉ်းချုပ်။

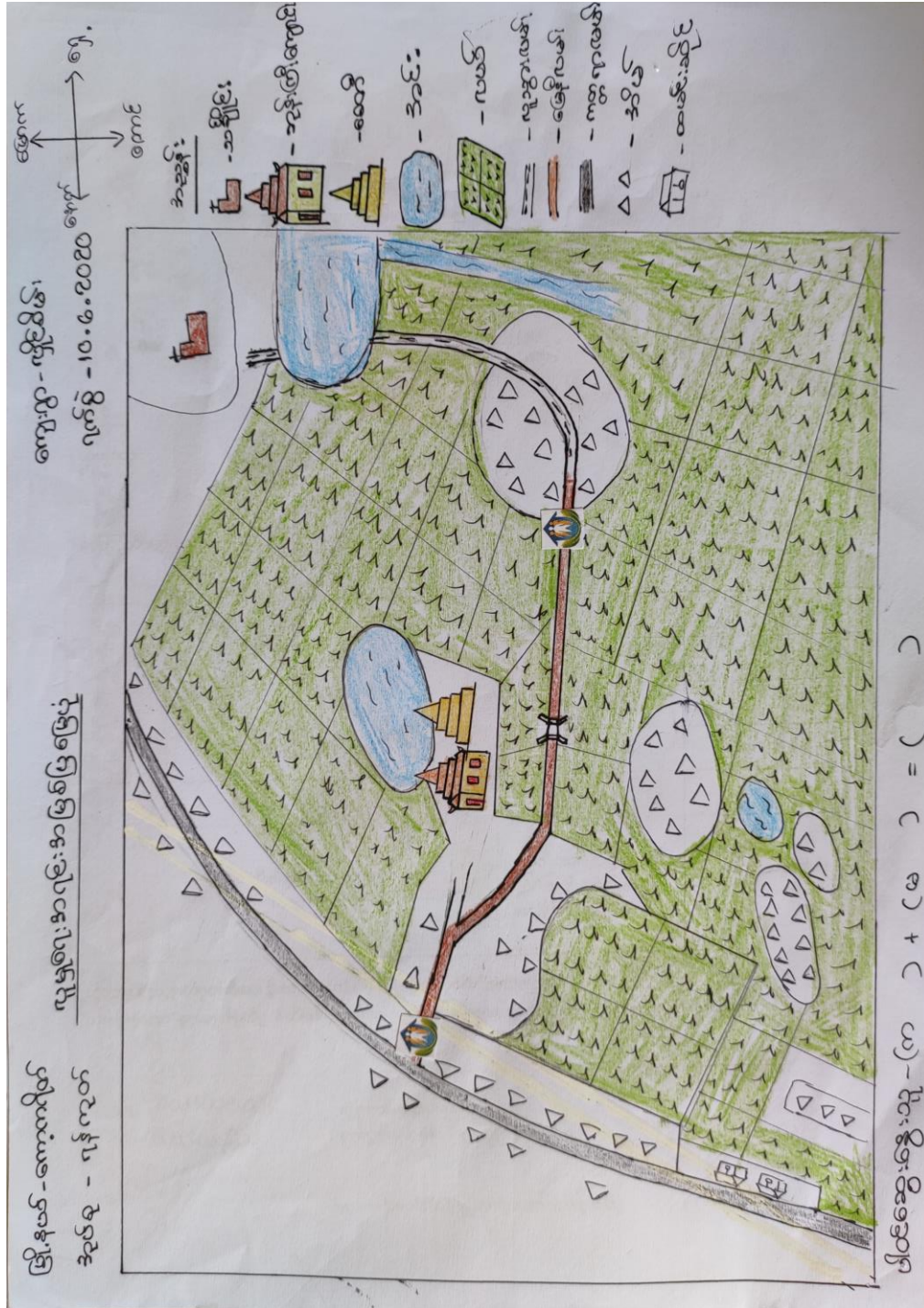
စဉ်	အသုံးပြုသော PRA Tool	ပါဝင်ဆွေးနွေး သူဦးရေ			အဓိကဆွေးနွေးသည့်အချက် များ
		က	မ	ပ	
၁	လူမှုရေးနှင့်အရင်းအမြစ်ပြမြေပုံ	၇	၂၀	၂၇	အဓိကလုပ်ငန်း၊ နိုင်ငံခြား(ထိုင်း) ရွှေ့ပြောင်းလုပ်ကိုင်သူ၊ အရင်းအမြစ်၊
၂	ရာသီခွင်ပြ - ပြကဒိန်	၇	၂၀	၂၇	အသက်မွေးဝမ်းကြောင်း၊ ပွဲတော်ရက်များ၊ဝင်ငွေ ထွက်ငွေ၊ ကျန်းမာရေး၊ သဘာဝ ဘေးအန္တရာယ်၊ လုပ်ငန်းအားလပ်ချိန် ၊ လမ်းပန်းဆက်သွယ်ရေး
၃	ဥစ္စာဓနကြွယ်ဝမှုအဆင့်	၇	၂၀	၂၇	အဆင်မပြေသောအိမ်ထောင်စု (၃၀)စု၊ အလုပ်အကိုင်ရှားပါးခြင်း ၊ ကျန်းမာရေး၊ ပညာရေး။

၄	ပင့်ကူအိမ် (ကျား-မရေးရာ)	၇	၂၀	၂၇	ပညာတတ်မြောက်မှု၊ ဦးဆောင်နိုင်မှု၊ ဝင်ငွေနည်းပါးခြင်း၊ ပူးပေါင်းပါဝင်မှု၊ အိမ်မှုကိစ္စ ၊ ဆုံးဖြတ်ချက်ချနိုင်မှု၊ လုံခြုံမှု၊ ကျန်းမာရေး။
၅	ပိုင်ဆိုင်မှုသုံးသပ်ခြင်း	၇	၂၀	၂၇	အပ်ချုပ်စက် အမျိုးသမီးများ သုံးစွဲမှုများသည်။ ဆိုင်ကယ်၊ ကား၊ လယ်ယာ၊ တောတောင်၊ တီဗွီ၊ ဖုန်း တို့ကို အမျိုးသား၊ အမျိုးသမီးတို့က သုံးစွဲကြသည်။
၆	အဖွဲ့အစည်းချိတ်ဆက်မှု	၇	၂၀	၂၇	ကျေးရွာတွင်းအုပ်ချုပ်ရေးအဖွဲ့မှ သြဇာလွှမ်းမိုး၊ကျေးရွာပြင်ပတွင် အုပ်စုအုပ်ချုပ်ရေးမှူးနှင့် NGO အဖွဲ့မှ KWEG တို့က လွှမ်းမိုးမှုများသည်။

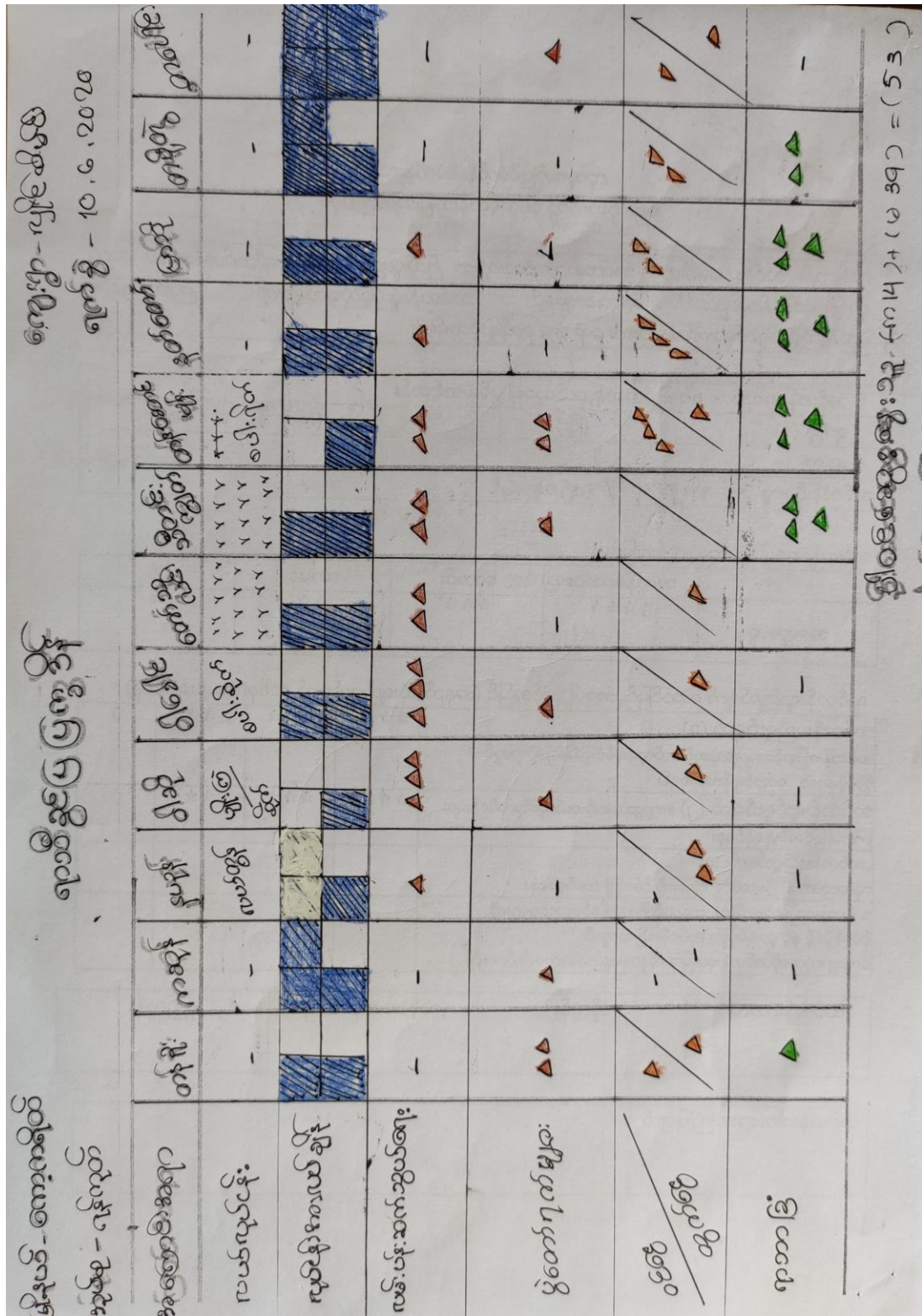


၆။ ကျေးရွာဖွံ့ဖြိုးရေးအစီအစဉ်အတွက် အသုံးပြုသော PRA Tool တစ်ခုချင်းစီ၏ မှတ်တမ်းဓာတ်ပုံများ

၆.၁။ လူမှုရေးနှင့်အရင်းအမြစ်ပြမြေပုံ (Social and Resource Map)



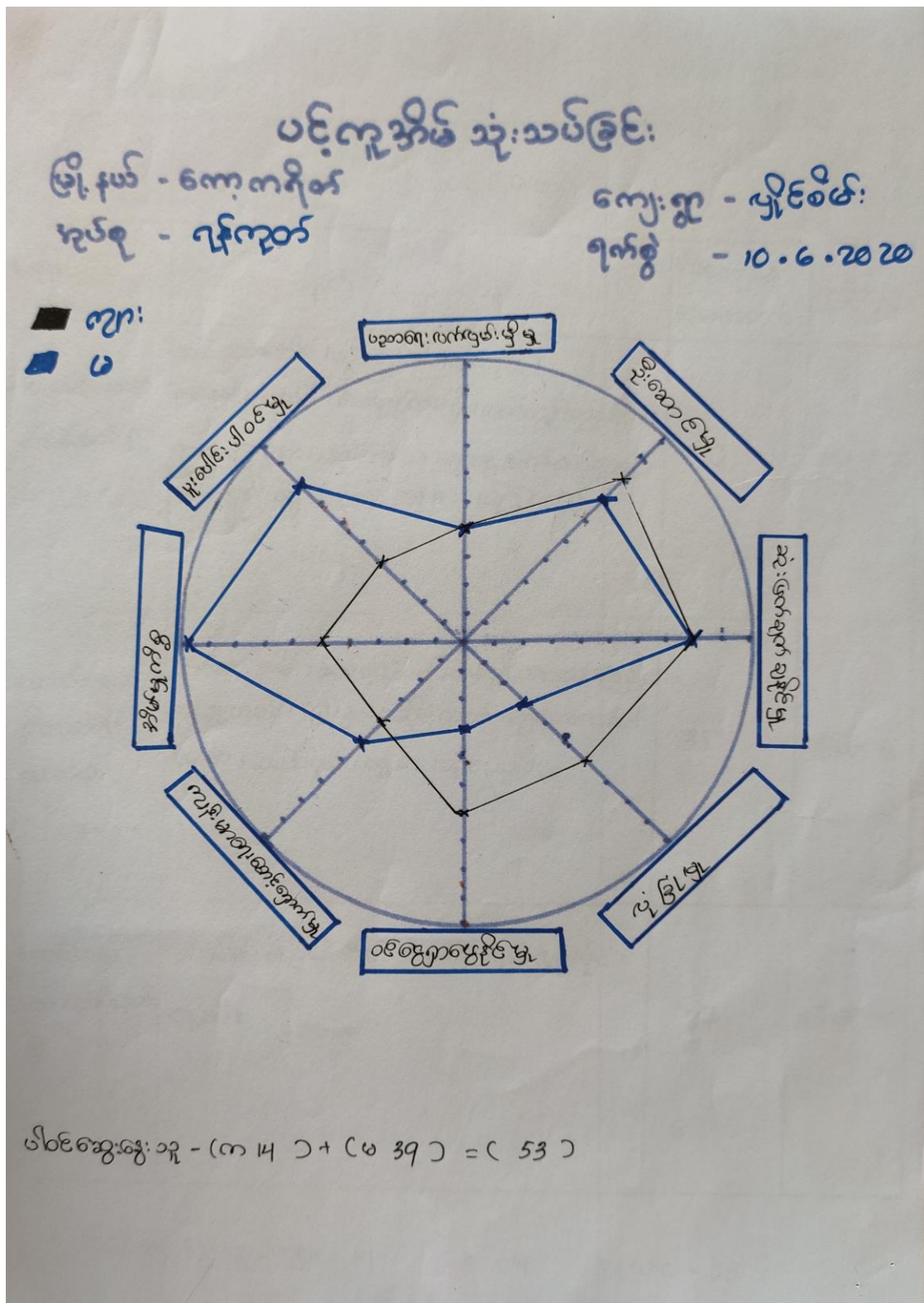
၆.၂။ ရာသီခွင်ပြ - ပြကဒိန် (Seasonal Calendar)



၆.၃။ ဥစ္စာနေကြွယ်ဝမှုအဆင့် (Wealth Ranking)

မြို့နယ် - ကော့ကရိတ်		ကျေးရွာ - ကျွဲငါးစိမ်း	
ရက်စွဲ - ၂၀.၀၆.၂၀၂၀		အုပ်စု - ၇၄ ကျောက်	
ဥစ္စာနေ ကြွယ်ဝမှု ပြုလေ့လာ			
အမျိုးအစား	သက်ဗွင်ချက် / ဥပမာ လိန့်	အိမ်ထောင်စု အရေအတွက်	ရာခိုင်နှုန်း
အဆင့်မြင့်	သစ်ထား၊ အိမ်၊ ထိုက်အိမ်၊ ဆင်ယိုင်း၊ တစ်ချို့ကလယ်၊ အင်္ကျီကမာ၊ လက်တွန်းထွန်ခက်၊ ကုဘာဒြ၊ ကား၊ ဆိုင်ကယ်၊ ရွှေငွေလက်ထက်၊ တံခွန်၊ လယ်ယာ၊ ဓနု၊ ဖြူ၊ နေ၊ ထိုင်းအား	10	13.9 %
အလယ်အဆင့်	သစ်ထား၊ အိမ်၊ မက်ဖိုးအိမ်၊ တစ်ချို့ကလယ်၊ တစ်ချို့ကမာ၊ ကျွဲ၊ နွား၊ ဆိုင်ကယ်၊ ရွှေငွေလက်ထက် ကုဘာ၊ လယ်ယာ၊ နေ၊ ထိုင်းအား	35	48.6 %
အဆင့်နိမ့်	ဝါးအိမ်၊ မက်ဖိုးအိမ်၊ လယ်ယာ၊ ရက်၊ လှော်ကိုင်၊ နေ၊ နား	27	37.5 %
ပါဝင်ဆွေးနွေးသူ - ကျား - 11		မ - 59	စုစုပေါင်း = 53

၆.၄။ ပင့်ကူအိမ် (ကျား-မရေးရာ) (Spider Diagram)



၆.၅။ ပိုင်ဆိုင်မှုသုံးသပ်ခြင်း (Asset Mapping)

ဒါးနတ် - ကော့ကရိတ်  
 ၇၇၇၅ - ၂၀.၆.၂၀၂၀

ကျေးရွာ - လှိုင်စိမ်း  
 အုပ်စု - ၇၇၇၅

ပိုင်ဆိုင်မှု သုံးသပ်ခြင်း  
 \*အရင်းအမြစ်သုံးစွဲမှု၊ ထိန်းချုပ်မှု ဖြစ်ပေါ်မှု

ကျား	သုံးစွဲသူ		ထိန်းချုပ်သူ		
	၁	ကျား + ၆	ကျား	မ	ကျား + ၆
အိမ်ထက် သစ် ဖြတ်စက်	အိမ်ချယ်စက်	အိုင်ကယ်၊ ကား လယ်ယာ စောစော TV	အိမ်ထက် အိုင်ကယ် ကား သစ်ဖြတ်စက် အိမ်ချယ်စက် လယ်ယာ စောစော TV		

ပိုင်ဆိုင်ဆွဲ: ၆၅ - ၇၇ - ၁၄ - ၅ - ၃၅ - ၀ = ၅၃

### ၆.၆။ အဖွဲ့အစည်းချိတ်ဆက်မှု (Venn Diagram)



၇။ ကျေးရွာဖွံ့ဖြိုးရေးအစီအစဉ်အတွက် အသုံးပြုသော PRA Tool တစ်ခုချင်းစီ၏ ဆွေးနွေးခြင်း နှင့်ဆန်းစစ်ခြင်း။

စဉ်	အသုံးပြုသော PRA Tool	ဆွေးနွေးခြင်းနှင့်ဆန်းစစ်ချက် ရလဒ်များ
၁	လူမှုရေးနှင့်အရင်းအမြစ်ပြ မြေပုံ	အသက်မွေးဝမ်းကြောင်းအတွက် အသုံးပြုသော အရင်းအမြစ်များမှာ လယ်ယာများ၊ တောတောင်၊ ချောင်း၊ အင်းအိုင်၊ သစ်တောများကို မှီခို အသုံးပြုကြသည်။ အများအပြားရှိသော အရင်းအမြစ်မှာ လယ်ယာ ဖြစ်သည်။ အင်းအိုင်တွင် သားငါးသတ္တဝါများ နည်းပါးလာသည်။ လွန်ခဲ့သောငါးနှစ်အတွင်း သစ်တော၊ လယ်ယာ၊ အင်းအိုင်များ လျော့နည်းလာသည်။ သီးခြား နေထိုင်သည့် အုပ်စုများမရှိပါ။ ကျေးရွာတွင် မွန်ကရင် တိုင်းရင်းသားများ နေထိုင်ကြပြီး ဗုဒ္ဓဘာသာနှင့် ခရစ်ယာန်ဘာသာ ကိုးကွယ် ကြသည်။ ပြည်ပသို့ သွားရောက် လုပ်ကိုင်သူများ ရှိသည်။ ကျေးရွာ တိုးတက်ရန်အတွက် လိုအပ်သော အချက်များမှာ လျှပ်စစ်မီး၊ လမ်း၊ တံတားနှင့်ခန်းမ ဆောင်တို့ဖြစ်သည်။
၂	ရာသီခွင်ပြ - ပြကဒိန်	ကျေးရွာ၏ အဓိကလုပ်ငန်းမှာ လယ်ယာစိုက် ပျိုးခြင်း နှင့်ရော်ဘာခြံ လုပ်ငန်းတို့ဖြစ်သည်။ အမျိုးသမီး အိမ်ထောင်ဦးစီး(၁၉)အိမ်ထောင်စု ခန့်ရှိသည်/အဓိကလုပ်ငန်းကို မလုပ်ကိုင်နိုင်သော သူများသည် ကျဘမ်းအလုပ်ကိုလုပ်ကိုင်ကြသည်။ အမျိုးသမီးနှင့်အမျိုးသား လုပ်အားခတန်းတူ ရရှိပါသည်။ တစ်နှစ်တာဝင်ငွေသည် တစ်နှစ်တာ အသုံးစရိတ်အတွက်မလုံလောက်ပါ။
၃	ဥစ္စာနေကြွယ်ဝမှုအဆင့်	ကျေးရွာတွင် အဆင်မပြေသော အိမ်ထောင်စု (၄၀)စုခန့်ရှိသည်။ အဆင်မပြေဖြစ်ရသည့် အကြောင်းအရင်းမှာ အလုပ်အကိုင်ရှားပါးခြင်း ၊

		<p>အရင်းအနှီးမရှိခြင်း၊ စစ်ဘေးရှောင်နေရခြင်း၊ အသိပညာ အားနည်းသောကြောင့်ဖြစ်သည်။ အဆင်မပြေသောသူများကျေးရွာဖွံ့ဖြိုးရေးလုပ်ငန်းတွင်ပါဝင်လာအောင် လုပ်ငန်းခွဲဆောင် ရွက်ရာတွင် အလုပ်အကိုင်အခွင့်အလမ်းဖန် တီးပေးခြင်းနှင့် စည်းရုံးမည်ဖြစ်သည်။ လမ်းလုပ်ငန်း ဆောင်ရွက်လျှင် အလုပ်အကိုင် အခွင့်အလမ်း တိုးလာပြီး သွားလာ ရာတွင်လည်းပိုမိုအဆင်ပြေလာမည်ဖြစ်သည်။</p>
၄	ပင့်ကူအိမ် (ကျား-မရေးရာ)	<p>ပူးပေါင်းပါဝင်မှုနှင့် အိမ်မှုကိစ္စတွင် အမျိုးသမီးက အမျိုးသားများ ထက်ပိုများသည်။ အမျိုးသားများက လုပ်ငန်းခွင်ထဲသို့ ဝင်နေရသောကြောင့် ဖြစ်သည်။ ဝင်ငွေရှာဖွေနိုင်မှု၊ လုံခြုံမှုတွင် အမျိုးသားများက ပိုများသည်။ အမျိုးသမီးများက အိမ်မှုကိစ္စတွင် လုပ်ကိုင်နေရသောကြောင့် ဖြစ်သည်။ အမျိုးသားများနှင့်ယှဉ်လျှင် အမျိုးသမီးများ ကြုံတွေ့ရသောစိန်ခေါ်မှုမှာ အိမ်မှုကိစ္စကိုသာ လုပ်ကိုင်ရမည်ဟူသော အစဉ်အလာကြောင့် ဖြစ်သည်။ စီမံကိန်းတွင် အမျိုးသမီးကို အလုပ်အကိုင် အခွင့်အလမ်း ပေးခြင်း၊ ပူးပေါင်းပါဝင်ဆွေးနွေးခွင့် ပေးခြင်း၊ ဆုံးဖြတ်ချက်ချခွင့် ပေးခြင်းဖြင့်တိုး တက်အောင်လုပ်နိုင်ပါသည်။</p>
၅	ပိုင်ဆိုင်မှုသုံးသပ်ခြင်း	<p>အမျိုးသားအသုံးပြုသော အရင်းအမြစ်မှာ ထွန်စက်၊ သစ်ဖြတ်စက်တို့ဖြစ်သည်။ အမျိုးသမီးအသုံးပြုသော အရင်းအမြစ်များမှာ အပ်ချုပ်စက် ဖြစ်သည်။ အမျိုးသမီး၊ အမျိုးသားနှစ်ဦးစလုံး အသုံးပြုသော အရင်းအမြစ်များမှာ ကား၊ ဆိုင်ကယ်၊ လယ်ယာ၊ တီဗွီ၊ ဖုန်းတို့ဖြစ်သည်။ ထွန်စက်သစ်ဖြတ်စက်၊ ဆိုင်ကယ်၊ ကား၊ လယ်ယာ၊ တီဗွီ၊ ဖုန်းတို့ကို အမျိုးသားက ထိန်းချုပ်သည်။</p>



		<p>အရင်းအမြစ်များအသုံးပြုရန်အတွက်နှစ်ဦးစလုံးက ဆုံးဖြတ်ချက်ချသည်။                  အမျိုးသမီးများအား ဆုံးဖြတ်ခိုင်းခြင်း၊ အကြံဉာဏ်ပေးခြင်း၊ ဆွေးနွေးပေးခြင်းဖြင့် အရင်းအမြစ်ကို တန်းတူသုံးစွဲနိုင်မည်ဖြစ်သည်။</p>
၆	<p>အဖွဲ့အစည်းချိတ်ဆက်မှု</p>	<p>စာရင်းထဲတွင် မပါသောအဖွဲ့မှာ ကျန်းမာရေးအဖွဲ့ဖြစ်သည်။ ဂေါပက၊ အိုးသူကြီး၊ အပျိုလူပျို၊ မိန်းမကြီးအဖွဲ့များသည် ဘာသာရေးအတွက် အဓိကဆောင်ရွက်သည်။ အမျိုးသမီးမပါဝင်သော အဖွဲ့မှာအိုးသူကြီးနှင့် ဂေါပကအဖွဲ့တို့ဖြစ်သည်။ ဂေါပကနှင့် အုပ်ချုပ်ရေးအဖွဲ့သည် ကျေးရွာဖွံ့ဖြိုးတိုးတက်ရေး၊ စီးပွားရေး၊ လူမှုရေးအခန်းကဏ္ဍတွင်ပါဝင်သည်။                  အုပ်ချုပ်ရေးအဖွဲ့သည်အုပ်စုအုပ်ချုပ်ရေး၊ DRDI Phase-M၊ ကြက်ခြေနီ၊ KWEG၊ လူထုဗဟိုပြုစီမံကိန်းနှင့်ချိတ်ဆက်မှုရှိသည်။                  ကျန်းမာရေးအဖွဲ့သည် Phase-Mနှင့်အဓိကချိတ်ဆက်သည်။ ကျေးရွာစီမံကိန်းအထောက်အကူပြု ကော်မတီသည် DRDI လူထုဗဟိုပြုစီမံကိန်းနှင့်ချိတ်ဆက်သည်။</p>

၈။ ကျေးရွာဖွံ့ဖြိုးရေးအစီအစဉ်ဆောင်ရွက်မှု မှတ်တမ်းဓာတ်ပုံ။



၉။ ကျေးရွာစီမံခန့်ခွဲရေးအဖွဲ့၏ အဖွဲ့ဝင်များစာရင်း။

စဉ်	အမည်	ကျား	မ	တာဝန်	မှတ်ချက်
၁	ဦးသိန်းဇံ	✓		စီ/ထောက်ဥက္ကဋ္ဌ	
၂	ဒေါ်တင်မိုးအေး		✓	စီ/ထောက်ဥက္ကဋ္ဌ	
၃	ဦးထွန်းအောင်	✓		ဝယ်ယူရေးခေါင်းဆောင်	
၄	ဦးပြည်ကျော်	✓		ဝယ်ယူရေးအဖွဲ့ဝင်	
၅	ဒေါ်ဌေးဝင်း		✓	ဝယ်ယူရေးအဖွဲ့ဝင်	
၆	ဦးဟန်ငြိမ်း	✓		ကျေးရွာစာရင်းကိုင်	
၇	ဦးမောင်မြ	✓		စောင့်ကြည့်ခေါင်းဆောင်	
၈	ဒေါ်ပန်းရီ		✓	စောင့်ကြည့်အဖွဲ့ဝင်	
၉	ဦးလှရွှေ	✓		စောင့်ကြည့်အဖွဲ့ဝင်	
၁၀	ဒေါ်မုလိ		✓	ပြင်/ထိန်းခေါင်းဆောင်	
၁၁	ဦးကျော်လှဦး	✓		ပြင်/ထိန်းအဖွဲ့ဝင်	
၁၂	ဒေါ်အုန်းမြင့်		✓	ပြင်/ထိန်းအဖွဲ့ဝင်	
၁၃	ဒေါ်မုဒါး		✓	ဝေဖန်အကြံပြုကိုယ်စားလှယ်	
၁၄	ဦးညွန့်လွင်	✓		ဝေဖန်အကြံပြုကိုယ်စားလှယ်	
၁၅	ဦးချစ်ဦး	✓		စေတနာ့ဝန်ထမ်း	
၁၆	နော်ရီရီဌေး		✓	စေတနာ့ဝန်ထမ်း	
စုစုပေါင်း		ကျား	မ	ပေါင်း	
		၇	၉	၁၆	

၁၀။ ကျေးရွာအခြေခံသတင်းအချက်အလက် ပုံစံ ၈-၁ (PC - 1)

ကျေးရွာခေါင်းဆောင်အမည် ဦးဟန်ငြိမ်း		ကျေးရွာခေါင်းဆောင် ဖုန်းနံပါတ်- ၀၉၇၇၀၀၇၀၀၃၈		လူထုစည်းရုံးရေးမှူးအမည် နန်းစန္ဒာသင်း
ပြည်နယ် ကရင်	မြို့နယ် ကော့ကရိတ်	ကျေးရွာအုပ်စု ရန်ကုတ်	ကျေးရွာ လှိုင်စိမ်း	

က။ လူဦးရေ

လူမျိုးစု	အိမ်ထောင်စု အရေအတွက်	ကိုးကွယ်သည့် ဘာသာ	အိမ်ထောင်စု အရေအတွက်
လူမျိုးစု (၁).....ကရင်.....	၆၉	ဗုဒ္ဓ	၆၉
လူမျိုးစု (၂).....မွန်.....	၃	ခရစ်ယာန်	၃
လူမျိုးစု (၃).....			
လူမျိုးစု (၄).....			
အခြား .....			

အကြောင်းအရာ	အရေအတွက်
မသန်စွမ်း	၆
သက်ကြီးရွယ်အို (၆၅နှစ် နှင့်အထက်)	၁၃
စစ်ဘေးရှောင်	-

လူဦးရေ	အမျိုးသား အရေအတွက်	အမျိုးသမီး အရေအတွက်	စုစုပေါင်း အရေအတွက်
လူမျိုးစု (၁).....ကရင်.....	၂၅၉	၂၃၇	၄၉၆
လူမျိုးစု (၂).....မွန်.....	၆	၂	၈
လူမျိုးစု (၃).....			
လူမျိုးစု (၄).....			
အခြား .....			
အိမ်ထောင်ဦးစီး	၆၈	၁၁	၇၂

ခ။ အခြေခံအဆောက်အအုံ အသုံးအဆောင်များ

စာသင်ကျောင်း	အမှန် ခြစ်	ကျန်းမာရေး	အမှန် ခြစ်	ဘာစာရေးအ ဆောက်အအုံများ	အမှန် ခြစ်
အထက်တန်း		ဆေးရုံ		စေတီ	✓
အလယ်တန်း		ကျန်းမာရေးဌာန		ဘုန်းကြီးကျောင်း	✓
မူလတန်း		ကျန်းမာရေးဌာနခွဲ		ဟိန္ဒူဘုရားကျောင်း	
မူကြို		ဆေးပေးခန်း		ခရစ်ယာန်ဘုရားကျောင်း	
အခြား		အခြား		ဗလီ	
မှတ်ချက်		မှတ်ချက်		အခြား	
				မှတ်ချက်	

(ဂ) ကျွမ်းကျင်သူများမှတ်တမ်း (ကျေးရွာတွင်း သို့ အခြားမှလာရောက်)

	ပညာရေး		ကျန်းမာရေး			လက်မှုပညာ		
	ရွာတွင် း	ပြင်ပ		ရွာတွင် း	ပြင်ပ		ရွာတွင် း	ပြင်ပ
အထက်တန်း ဆရာ/မ			ဆရာဝန်			လက်သ မား	✓	
အလယ်တန်း ဆရာ/မ			ကျန်းမာ ရေးမှူး			ပန်းရုံ	✓	
မူလတန်း ဆရာ/မ			ကျန်းမာ ေး ဆရာမ			လျှပ်စစ် ကျွမ်းကျင်		
မူကြို ဆရာ/မ			သားဖွား ဆရာမ			ရေပိုက် သွယ်		
အခြား			ကျန်းမာ ေး လုပ်သား			စက်ပြင်		

(ဃ) ကျေးရွာသို့ရောက်နိုင်သည့်လမ်းအခြေအနေ / အုပ်စုနှင့်ဆက်သွယ်ထားသော လမ်းအခြေအနေ

ကျောက်ကြမ်းလမ်း: ကတရာလမ်း ကွန်ကရစ်လမ်း ဆိုင်ကယ်လမ်း  
ကျောက်ခင်းလမ်း: မြေသားလမ်း လူသွားလမ်း အခြား: -----

(င) ကျေးရွာဖွံ့ဖြိုးရေးစီမံချက်

၁။ လူထုဗဟိုပြုစီမံကိန်းမစတင်မှီ ကျေးရွာတွင် ဖွံ့ဖြိုးရေး ----- ရှိပါသည်/မရှိပါ/မသိပါ  
စီမံချက်ရှိခဲ့ပါသလား?

၂။ ရှိခဲ့လျှင်ထိုစီမံချက်ကိုမည်သည့်ခုနှစ်တွင်စတင်ခဲ့သလဲ?----- (.....)/ မသိပါ

၃။ ထိုစီမံချက်ကို မြို့နယ်မှအတည်ပြုခဲ့ပါသလား:-----  
ပြုခဲ့သည်/မပြုပါ/မသိပါ

(စ) ခရီးအကွာအဝေး

၁။ ကျေးရွာ၏ဗဟိုမှ အုပ်စုရွာသို့ခရီးမည်မျှကွာဝေးသနည်း။----- (၁.၅)မိုင်/မသိပါ

၂။ ကျေးရွာမှ အုပ်စုရွာသို့သွား/လာရာတွင် အချိန်မည်မျှကြာသနည်း။

ခြောက်သွေ့ရာသီကြာချိန်၁၀မိနစ် ထော်လာဂျီ၊ ဆိုင်ကယ်၊ ကား၊ ခြေလျင်၊ စက်လှေ၊ အခြား.....

မိုးရာသီကြာချိန် ၁၅မိနစ် ထော်လာဂျီ၊ ဆိုင်ကယ်၊ ကား၊ ခြေလျင်၊ စက်လှေ၊ အခြား.....

(ဆ) ပတ်ဝန်းကျင်ဆိုင်ရာ သဘာဝဘေးအန္တရာယ်

ဤကျေးရွာတွင် ရေကြီးခြင်းကဲ့သို့ သဘာဝဘေးအန္တရာယ် ကျရောက်ဖူးပါသလား?

...√...မရှိပါ/ .....ရှိပါသည်/ ရှိလျှင်ဖော်ပြပါ .....

(ဇ) ကျေးရွာအတွင်းဖွဲ့စည်းထားသော အဖွဲ့အစည်းများ

လူထုဗဟိုပြုစီမံကိန်းမတိုင်မှီ ဤကျေးရွာတွင် ကျေးရွာဖွံ့ဖြိုးရေးအတွက်အစိုးရ  
(သို့)ရွာသားများ ကိုယ်တိုင်(သို့) စီမံကိန်းတစ်ခုခုမှ ဖွဲ့စည်းထားသော အဖွဲ့များရှိပါသလား?

(၁) ----- (၂) -----

(ဈ) အထွေထွေအုပ်ချုပ်ရေးဦးစီးဌာန (GAD) မှ မှတ်တမ်းတင်ထားခြင်း။

.....√...မရှိပါ။ .....ရှိပါသည်။

ကျေးရွာအခြေခံသတင်းအချက်အလက် ပုံစံ စ-၂ (PC - 2)

စည်းရုံးရေးမှူးဝန်ထမ်းအမည် - နန်းစန္ဒာသင်း

နေ့စွဲ - စီမံကိန်းစက်ဝန်းအမှန်ဖြစ်ပါ - စက်ဝန်း ၁ (..)။ စက်ဝန်း ၂ (..) စက်ဝန်း ၃ (.√.)။ စက်ဝန်း ၄ (..)

ပြည်နယ် ကရင်	မြို့နယ် ကျော့ကရိတ်	ကျေးရွာအုပ်စု ရန်ကုတ်	ကျေးရွာ လှိုင်စိမ်း
-----------------	------------------------	--------------------------	------------------------

စီမံကိန်းဆောင်ရွက် မှုအဆင့်များ	နေ့စွဲ		အစည်းအဝေးတက်ရောက်သူ အရေအတွက်					အိမ် ထောင် စုစုပေါင်း း	အိမ် ထောင် စု %
	စတင်သည့် နေ့	ပြီးစီးသ ည့် နေ့	ကျား	မ	အိမ်ထော င် စု	လူမျိုးစု အမည် အရေ အတွ က်			
၁။ ကျေးရွာစီမံကိန်း မိတ်ဆက်အစည်း အဝေး	၁၀.၆.၂၀၂ ၀	၁၀.၆.၂၀၂ ၀	၁၄	၃၉	၅၃	ကရင် မွန်	၅၁ ၂	၇၂	၇၃.၆
၂။ ကျေးရွာဖွံ့ဖြိုးရေး စီမံချက်ရေးဆွဲခြင်း အစည်းအဝေး	၁၀.၆.၂၀၂ ၀	၁၀.၆.၂၀၂ ၀	၁၄	၃၉	၅၃	ကရင် မွန်	၅၁ ၂	၇၂	၇၃.၆
၃။ ကျေးရွာအုပ်စု လုပ်ငန်းဆုံးဖြတ် ချက်ချသည့် အစည်းအဝေး									
၄။ မြို့နယ်အဆင့်စီမံ ကိန်းရေးဆွဲရေးနှင့် အကောင်အထည် ဖော်ရေးကော်မတီ၏ စီမံကိန်းသုံးသပ်မှု အစည်းအဝေး			မလို	မလို	မလို	မလို	မလို	မလို	မလို
၅။ မြို့နယ်စီမံကိန်း ရေးဆွဲရေးနှင့် အ ကောင်အထည်ဖော် ရေးကော်မတီဆုံး ဖြတ်မှုကို ကျေးရွာသို့ အသိပေးသည့် အစည်းအဝေး									
၆။ စီမံကိန်းလုပ်ငန်း ခွဲ စီမံချက်ရေးဆွဲ	မလို	မလို	မလို	မလို	မလို	မလို	မလို	မလို	မလို

သည့်အစည်းအဝေး									
၆.၁။ စီမံကိန်းလုပ်ငန်းခွဲ အကောင်အထည်ဖော်ရေးအစီအစဉ် ရေးဆွဲခြင်း။									
၆.၂။ ဝယ်ယူရေးအစီအစဉ်ရေးဆွဲခြင်း။									
၆.၃။ ဘဏ္ဍာရေးကုန်ကျမှုလျာထားအစီအစဉ်ရေးဆွဲခြင်း။									
၆.၄။ ပြင်/ထိန်းအစီအစဉ်ရေးဆွဲခြင်း။									

၁၂။ ကျေးရွာအခြေခံသတင်းအချက်အလက် ပုံစံ ၁-၃ (PC - 3)

စည်းရုံးရေးမှူးအမည် / ဝန်ထမ်းအမည် - နန်းစန္ဒာသင်း			
နေ့စွဲ -		စီမံကိန်းစက်ဝန်းအမှန်ဖြစ်ပါ - စက်ဝန်း ၁ (..)။ စက်ဝန်း ၂ (..) စက်ဝန်း ၃ (.√.)။ စက်ဝန်း ၄ (..)	
ပြည်နယ်ကရင်	မြို့နယ်ကော့ကရိတ်	ကျေးရွာအုပ်စုရန်ကုတ်	ကျေးရွာလှိုင်စိမ်း

(က) အခက်အခဲအတားအဆီးများအား ဆွေးနွေးခြင်း။ ယခုလက်ရှိအခြေအနေတွင် ကျေးရွာရှိ အဓိကအခက်အခဲအတားအဆီး မည်မျှရှိပါသနည်း။

အုပ်စုဖွဲ့ဆွေးနွေးမှုများမှ တင်ပြသော အခက်အခဲအတားအဆီးများ			
ရွာတွင်းလမ်းမကောင်းသောကြောင့်အရေးပေါ်သွားလာခြင်းနှင့်ကလေးများကျောင်းသွားရာတွင်အခက်အခဲဖြစ်ခြင်း။	ကျား ...	မ....	ကျား+မ ...√
အများသုံးခန်းမဆောင်မရှိသောကြောင့်ကိုယ်ဝန်ဆောင်များ၊ ကလေးများကာကွယ်ဆေးထိုးခြင်းနှင့်အစည်းအဝေးပြုလုပ်ရာတွင်အခက်အခဲရှိခြင်း။	ကျား ...	မ....	ကျား+မ ...√
စိုက်ပျိုးရေးနည်းပညာအားနည်းခြင်းကြောင့်စပါးအထွက်နည်းခြင်း။	ကျား ...	မ....	ကျား+မ ...√
လျှပ်စစ်မီးမရှိသောကြောင့်ညဘက်ကလေးစာဖတ်ခြင်း၊ ထမင်းဟင်းချက်ရာတွင်ထင်းမီးသွေးရှားပါးသောကြောင့်အခက်အခဲဖြစ်ခြင်း။	ကျား ...	မ....	ကျား+မ ...√



အလုပ်အကိုင်ရှားပါးသောကြောင့်ဝင်ငွေနည်းပါးခြင်း။	ကျား ...	မ.... √	ကျား+မ ...
စာသင်ကျောင်းမရှိသောကြောင့်ရန်ကုတ်သို့ကျောင်းသွားရာတွင်ယာဉ်အန္တရာယ်ရှိခြင်း။	ကျား ...	မ....	ကျား+မ ...√
အသက်မွေးဝမ်းကြောင်းသင်တန်းမရှိသောကြောင့်အလုပ်အကိုင်ရှားပါးခြင်း။	ကျား ...	မ....	ကျား+မ ...√
	ကျား ...	မ....	ကျား+မ ...

(ခ) မျှော်မှန်းခြင်း - နောင်လာမည့် ၅ နှစ်တွင် ကျေးရွာဖွံ့ဖြိုးရေးလျာထားချက်များ

အုပ်စုဖွဲ့ဆွေးနွေးမှုများမှ တင်ပြသော အခက်အခဲအတားအဆီးများ			
ရွာတွင်းလမ်းကောင်းမွန်လာပြီးသွားလာရအဆင်ပြေလာစေရန်။	ကျား ...	မ....	ကျား+မ ...√
အများသုံးခန်းမဆောင်ရရှိလာပြီးကလေးများနှင့်ကိုယ်ဝန်ဆောင်များအတွက်လည်းကောင်း၊အစည်းအဝေးပြုလုပ်ရာတွင်လည်းကောင်းအဆင်ပြေလာစေရန်။	ကျား ...	မ....	ကျား+မ ...√
စိုက်ပျိုးရေးနည်းပညာရရှိလာလျှင်စပါးအထွက်တိုးလာပြီးဝင်ငွေများပြားလာစေရန်။	ကျား ...	မ....	ကျား+မ ...√
လျှပ်စစ်မီးရရှိလာလျှင်ကျေးရွာပိုမိုတိုးတက်လာပြီးလူနေမှုအဆင့်အတန်းမြင့်မားလာစေရန်။	ကျား ...	မ....	ကျား+မ ...√
အလုပ်အကိုင်အခွင့်အလမ်းပေါများလာပြီးဝင်ငွေများပြားလာစေရန်။	ကျား ...	မ.... √	ကျား+မ ...
စာသင်ကျောင်းရရှိလာပြီးပညာရေးပိုမိုတိုးတက်လာစေရန်။	ကျား ...	မ....	ကျား+မ ...√
အသက်မွေးဝမ်းကြောင်းသင်တန်းရရှိလာပြီးအလုပ်အကိုင်အခွင့်အလမ်းပေါများလာစေရန်။	ကျား ...	မ....	ကျား+မ ...√
	ကျား ...	မ....	ကျား+မ ...

(ဂ) လူထုစီမံကိန်း၏ နောင်လာမည့် ၄ နှစ်တာအတွက် အကျုံးဝင်သော ကျေးရွာဖွံ့ဖြိုးရေး လုပ်ငန်းအစီအစဉ်များ။

ဦးစားပေး အဆင့် သတ်မှတ်ချက်	ကျေးရွာဖွံ့ဖြိုးရေး အတွက် လုပ်ငန်းအစီအစဉ်များ	အဆိုပြုသူ ကျား၊ မ၊ (ကျား+မ)	အခန်း ကဏ္ဍ	ခန့်မှန်း ကုန် ကျ စရိတ် ကျပ်	အကျိုးခံစားခွင့်ရှိသူ ခန့်မှန်းအရေအတွက်		
					ကျား	မ	ပေါင်း
၁	ရွာတွင်းဂဝံမြေသား လမ်းခင်းခြင်း	က+မ	လမ်းပန်းဆက်သွယ်ရေး		၂၆၅	၂၃၉	၅၀၄
၂	ကျေးရွာခန်းမဆောင်ရရှိရေး	က+မ	အခြားအဆောက်အဦ	၃၅၀၀၀၀၀၀	၂၆၅	၂၃၉	၅၀၄
၃	လျှပ်စစ်မီးရရှိရေး	က+မ	မီးလင်းရေး	၄၀၀၀၀၀၀၀	၂၆၅	၂၃၉	၅၀၄
၄	စာသင်ကျောင်းရရှိရေး	က+မ	ပညာရေး	၃၅၀၀၀၀၀၀	၂၆၅	၂၃၉	၅၀၄

(ဃ) လူထုစီမံကိန်း၏နောင်လာမည့် ၄ နှစ်အတွက် အကျုံးမဝင်သော ကျေးရွာဖွံ့ဖြိုးရေး လုပ်ငန်းအစီအစဉ်များ။

စဉ်	ကျေးရွာဖွံ့ဖြိုးရေးအတွက် လုပ်ငန်းအစီအစဉ်များ	အဆိုပြုသူ ကျား၊ မ၊ (ကျား+မ)	အခန်း ကဏ္ဍ
၁	အလုပ်အကိုင်အခွင့်အလမ်းပေါများလာရေး	မ	အခြား
၂	အမျိုးသမီးအသက်မွေးဝမ်းကြောင်းသင်တန်းရရှိရေး	မ	အခြား
၃	အမျိုးသားအသက်မွေးဝမ်းကြောင်းသင်တန်းရရှိရေး	က	အခြား
၄	စိုက်ပျိုးရေးနည်းပညာရရှိရေး	က+မ	စိုက်ပျိုးရေး



၁၄။ ကဏ္ဍအလိုက်အနှစ်ချုပ်ဇယား

ကဏ္ဍ	စဉ်	လုပ်ငန်းအမျိုးအစား	အဆိုပြုသူ			ခုနှစ်	ထောက်ပံ့မည့် အဖွဲ့အစည်း (သို့) ဌာန	မှတ်ချက်
			ကျား	မ	ကျား+မ			
အခြေခံအဆောက်အဦး (လမ်း၊ တံတား၊ ရေရရှိရေး၊ မီးလင်းရေး)	၁	ရွာတွင်းကံမြေသားလမ်းခင်းခြင်းလုပ်ငန်း			√	၂၀၁၈-၂၀၁၉-၂၀၂၀	CDD	
	၂	လျှပ်စစ်မီးသွယ်တန်းခြင်းလုပ်ငန်း			√	၂၀၁၈-၂၀၁၉-၂၀၂၀		
	၃	ရွာတွင်းကွန်ကရစ်တံတားတည်ဆောက်ခြင်းလုပ်ငန်း			√	၂၀၁၉		
	၄							
	၅							
လူမှုစီးပွား (ပညာရေး၊ ကျန်းမာရေးနှင့် ဆိုင်သောအဆောက်အဦးနှင့် အခြားလိုအပ်ချက်များ)	၁	ဆေးပေးခန်းတည်ဆောက်ခြင်းလုပ်ငန်း			√	၂၀၁၈		
	၂	စာသင်ကျောင်းတည်ဆောက်ခြင်းလုပ်ငန်း			√	၂၀၁၈-၂၀၁၉		
	၃							
	၄							
	၅							
အသက်မွေးဝမ်းကျောင်း (စိုက်ပျိုးရေး၊ မွေးမြူရေးနှင့် ဆိုင်သော အဆောက်အဦးနှင့် အခြားလိုအပ်ချက်များ)	၁	အလုပ်အကိုင်အခွင့်အလမ်းရရှိရေး		√		၂၀၁၈-၂၀၁၉-၂၀၂၀		
	၂	စိုက်ပျိုးရေးနည်းပညာရရှိရေး			√	၂၀၁၈-၂၀၁၉-၂၀၂၀		
	၃	အမျိုးသမီးအသက်မွေးဝမ်းကြောင်းသင်တန်းရရှိရေး		√		၂၀၁၉-၂၀၂၀		
	၄	အမျိုးသားအသက်မွေးဝမ်းကြောင်းသင်တန်းရရှိရေး	√			၂၀၁၉-၂၀၂၀		
	၅							
သဘာဝဘေးအန္တရာယ်လျော့ပါးရေး	၁							
	၂							
	၃							
	၄							

အခြား	၁	ကျေးရွာခန်းမဆောင် တည်ဆောက်ခြင်းလုပ် ငန်း			√	၂၀၁၉- ၂၀၂၀		
	၂							
	၃							
	၄							
	၅							

၁၅။ လူထုဗဟိုပြုစီမံကိန်း (NCDDP) ဖြင့်ဆောင်ရွက်သော စီမံကိန်းလုပ်ငန်းခွဲများ

စီမံကိန်း စက်ဝန်း	လုပ်ငန်းခွဲအမည်	အတိုင်းအတာ	ထောက်ပံ့ ငွေ (ကျပ်)	ကျေးရွာ ထည့်ငွေ (ကျပ်)	စုစုပေါင်း (ကျပ်)
ပထမနှစ်	ကျေးရွာတွင်းဂဝံမြေ သားလမ်းဆောင်ရွက် ခြင်းလုပ်ငန်း	2033'x11'x1.5 ”	12,233,950	527,000	12,760,950
ဒုတိယနှစ်	ဒုတိယနှစ်စက်ဝန်းတွင်လုပ်ငန်းခွဲဆောင်ရွက်ခြင်းမရှိပါ။				
တတိယနှစ်					
စတုတ္ထနှစ်					