

ပြည်ထောင်စုသမ္မတမြန်မာနိုင်ငံတော်အစိုးရ  
စိုက်ပျိုးရေး၊ မွေးမြူရေးနှင့်ဆည်မြောင်းဝန်ကြီးဌာန  
ကျေးလက်ဒေသဖွံ့ဖြိုးတိုးတက်ရေးဦးစီးဌာန  
ပုဏ္ဏားကျွန်းမြို့နယ်



လူထုဗဟိုပြုစီမံကိန်း

National Community Driven Development Project



ကျေးရွာဖွံ့ဖြိုးရေးအစီအစဉ်

Village Development Plan (VDP)

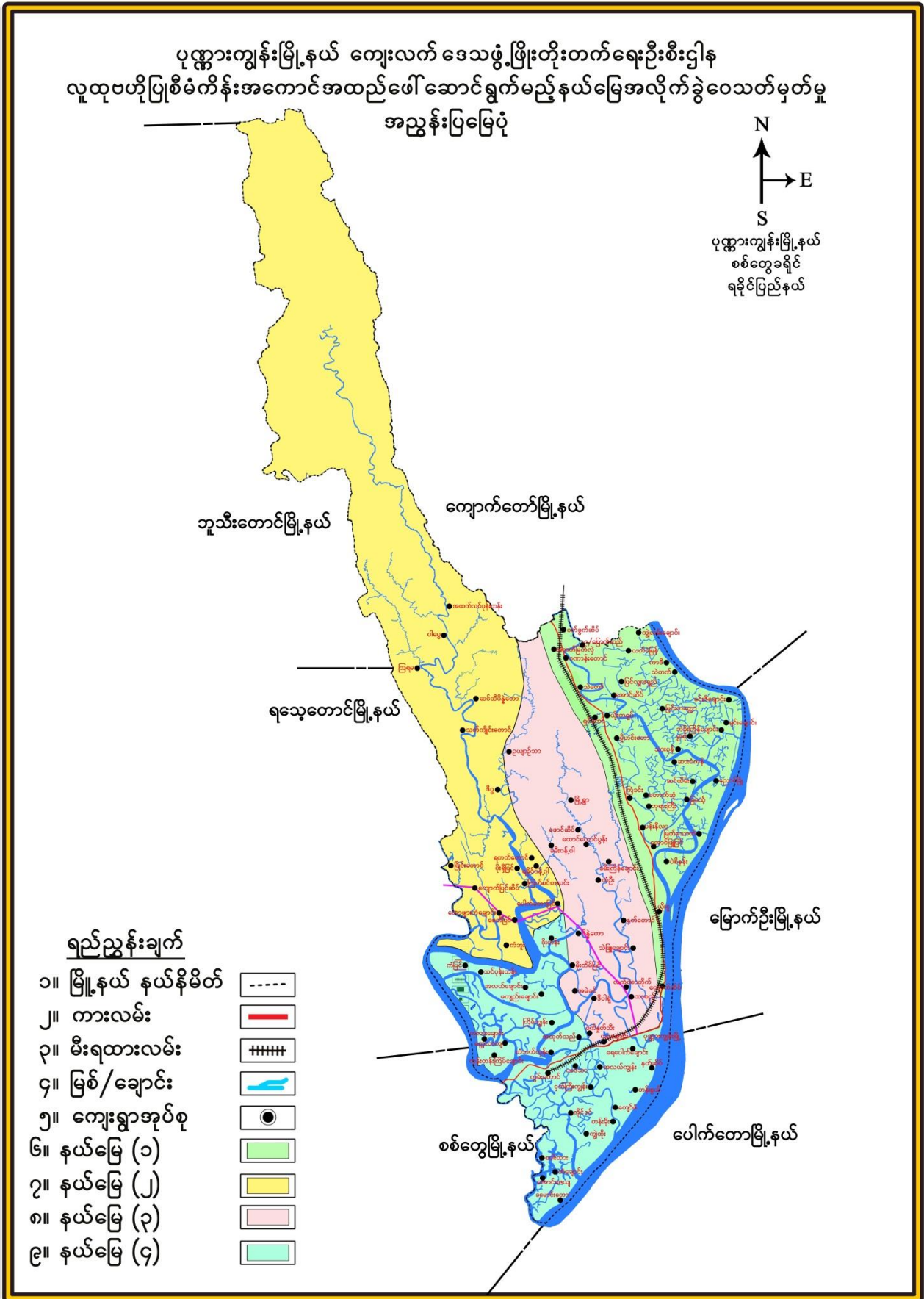
ပုဏ္ဏားကျွန်းမြို့နယ်၊ ငှက်ကြီးကျွန်းကျေးရွာအုပ်စု၊ ငှက်ကြီးကျွန်းကျေးရွာ

2020 ခုနှစ်


# မာတိကာ

အကြောင်းအရာ	စာမျက်နှာ
၁။ မြို့နယ်ပြင်မြေပုံ	၃
၂။ ကျေးရွာအုပ်စုမြေပုံ	၄
၃။ ကျေးရွာအုပ်စုတွင်ပါဝင်သော ကျေးရွာများစာရင်း	၄
၄။ ကျေးရွာသမိုင်းကြောင်း (ကျေးရွာအခြေခံအချက်အလက်များ)	၅
၅။ လူထုပူးပေါင်းပါဝင်သော လူမှုဆန်းစစ်ခြင်းနှင့်အကဲဖြတ်ခြင်းလုပ်ငန်းစဉ် (PSA/PRA) အကျဉ်းချုပ်ဇယား	၆
၆။ လူမှုရေး နှင့် အရင်းအမြစ်ပြင်မြေပုံ	၇
၇။ လူမှုရေး နှင့် အရင်းအမြစ်ပြင်မြေပုံ သုံးသပ်ချက်	၇
၈။ ဥစ္စာနေကြွယ်ဝမှုအဆင့် သတ်မှတ်ချက်ပြပုံ	၈
၉။ ဥစ္စာနေကြွယ်ဝမှုအဆင့်သတ်မှတ်ချက်ဇယား သုံးသပ်ချက်	၉
၁၀။ အရင်းအမြစ် အသုံးပြုမှုနှင့်ထိန်းချုပ်မှု	၁၀
၁၁။ အရင်းအမြစ် အသုံးပြုမှုနှင့်ထိန်းချုပ်မှု သုံးသပ်ချက်	၁၀
၁၂။ ရာသီခွင်ပြဇယား	၁၁
၁၃။ ရာသီခွင်ပြဇယား သုံးသပ်ချက်	၁၁
၁၄။ ပင့်ကူအိမ်ပြပုံ (ကျား၊မ)	၁၂
၁၅။ ပင့်ကူအိမ် သုံးသပ်ချက် (ကျား၊မ)	၁၂
၁၆။ အဖွဲ့အစည်းချိတ်ဆက်မှုပြပုံ	၁၃
၁၇။ အဖွဲ့အစည်းချိတ်ဆက်မှုပြပုံ သုံးသပ်ချက်	၁၃
၁၈။ အမျိုးသမီး၊ အမျိုးသားများ၏ အခက်အခဲပြဿနာများ	၁၄
၁၉။ အမျိုးသမီး၊ အမျိုးသားများ၏ မျှော်မှန်းချက်များ	၁၄
၂၀။ ဦးစားပေးလုပ်ငန်းများရွေးချယ်ခြင်းဇယား	၁၅
၂၁။ ကျေးရွာအချက်အလက်များ (ပုံစံ-၁)	၁၆၊ ၁၇၊ ၁၈
၂၂။ စီမံကိန်းအချိန်ဇယား (ပုံစံ-၂)	၁၉
၂၃။ ကျေးရွာဖွံ့ဖြိုးရေးဦးစားပေးအစီအစဉ် (ပုံစံ-၃)	၂၀၊ ၂၁၊ ၂၂
၂၄။ ကျေးရွာအုပ်စုစီမံကိန်းလုပ်ငန်းခွဲရွေးချယ်ခြင်း (ပုံစံ-၄)	၂၃
၂၅။ အစည်းအဝေးမှတ်တမ်းများ	၂၄၊ ၂၅၊ ၂၆
၂၆။ ကဏ္ဍအလိုက်ဦးစားပေးဖွံ့ဖြိုးရေးလုပ်ငန်းစဉ်များ	၂၇
၂၇။ ကျေးရွာဖွံ့ဖြိုးရေးအစီအစဉ်ဆောင်ရွက်မှုမှတ်တမ်းဓာတ်ပုံများ	၂၈၊ ၂၉၊ ၃၀၊ ၃၁

၁။ မြို့နယ်ပြင်မြေပုံ



၂။ ကျေးရွာအုပ်စုမြေပုံ



၃။ ကျေးရွာအုပ်စုတွင်ပါဝင်သော ကျေးရွာများစာရင်း

စဉ်	ကျေးရွာအုပ်စုအမည်	စဉ်	ကျေးရွာအမည်
၁။	ငှက်ကြီးကျွန်း	၁။	ငှက်ကြီးကျွန်း



၄။ ကျေးရွာသမိုင်းကြောင်း(ကျေးရွာအခြေခံအချက်အလက်များ)

ငှက်ကြီးကျွန်းကျေးရွာ၏ သမိုင်း စာတမ်း

ကျေးရွာအုပ်စု - ငှက်ကြီးကျွန်းကျေးရွာအုပ်စု  
ကျေးရွာ - ငှက်ကြီးကျွန်းကျေးရွာ  
ရက်စွဲ - 2.12.2018

ငှက်ကြီးကျွန်းကျေးရွာသည် ပုဂံနွားကျွန်းမြို့၏ တောင်ဘက် (၆) မိုင်ကျော် စတုရန်းမီတာ တည်ရှိပါသည်။ နိမ့်ထားစု မြို့ (၁၄၇) မိုင် ဖြစ်ပြီး ဖွဲ့စည်း တည်ရှိနေသော ရွာပေးတစ်ရွာဖြစ်ပါသည်။ ငှက်ကြီးကျွန်းကျေးရွာသည် များသည့် လယ်ယာကို စိုက်ပျိုး ဖြည့်စွက် နယ်လမ်းများဖြင့် ပြုပြင် ဖြစ်ပါသည်။ တစ်ချို့မှာ နယ်လမ်းများဖြင့် ပြုပြင် ဖြစ်ပါသည်။ တစ်ချို့မှာ နယ်လမ်းများဖြင့် ပြုပြင် ဖြစ်ပါသည်။

ငှက်ကြီးကျွန်းကျေးရွာသည် ရှေးက နယ်လမ်းနှင့် စတုရန်းပင်တောများ ရှိပြီး မှတ်တမ်း 100 ကျော်ခန့် ရှိပါသည်။ နယ်လမ်း တည်ရှိပါသည်။ ထိုနယ်လမ်း နယ်လမ်း ကျေးရွာ၏ နိမ့်ထားစု စတုရန်းမီတာ (၅၁) စတုရန်းမီတာသာ ရှိပါသည်။ ယခုက သစ်တောထဲ၌ သစ်တောကြီးတစ်ပင်တို့ စီးကွက်ထား ခန့် ဖြစ်သော ငှက်ကြီးတစ်ကောင်နှင့် နေသောကြောင့် ငှက်ကြီးကို နယ်လမ်း ငှက်ကြီးကျွန်းပင် စတုရန်းမီတာ ဖြစ်ပါသည်။

ငှက်ကြီးကျွန်းကျွန်းတွင် ၁၃၃၀ ဖြစ်သည်။ နိမ့်ထားစု ၁၀၀ ခန့် ရှိရာမှ များတို့၏ နယ်လမ်းကြောင့် နိမ့်ထားစု (၉၀) ခန့် ပျက်စီးခဲ့ပါသည်။

ထို့ကြောင့် ငှက်ကြီးကျွန်းကျေးရွာသည် လယ်ယာ စတုရန်းမီတာတွင် ကား နိမ့်ထားစု (၁၄၇) ခန့်ရှိကာ နိမ့်ထားစု ငှက်ကြီးကျွန်းကျေးရွာ အုပ်စု စတုရန်းမီတာ ဖြစ်ပါသည်။ နိမ့်ထားစု ဖြစ်ပါသည်။

ပါဝင်အဖွဲ့အစည်း - ၁။ ဦး ရွှေသာဌ

၅။ လူထုပူးပေါင်းပါဝင်သော လူမှုဆန်းစစ်ခြင်းနှင့်အကဲဖြတ်ခြင်းလုပ်ငန်းစဉ် (PSA/PRA)

အကျဉ်းချုပ်ဇယား

စဉ်	အကြောင်းအရာ	ရက်စွဲ	ဦးတည်အုပ်စု	တက်ရောက်သူ			အဓိကဆွေးနွေးချက်များ
				ကျား	မ	ပေါင်း	
၁	လူမှုရေးနှင့် အရင်း မြစ်ပြမြေပုံ	၁၁.၁၂.၂၀၁၈	ရပ်မိရပ်ဖများ၊ ချမ်းသာ၊ အလယ်အလတ်၊ နွမ်းပါး၊ ၊ အမျိုးသမီး၊ အမျိုးသား၊ သက်ကြီးရွယ်အိုများ	၆၃	၅၅	၁၁၈	အဓိကသက်မွေးဝမ်းကျောင်း၊ လမ်းပန်းဆက်သွယ်ရေး၊ သီးခြား နေအုပ်စုမရှိ၊ ယာ/မြေအနည်းငယ်ရှိ
၂	ဥစ္စာနေကြွယ်ဝမှု အဆင့်သတ်မှတ်ချက်	၁၁.၁၂.၂၀၁၈	ရပ်မိရပ်ဖများ၊ ချမ်းသာ၊ အလယ်အလတ်၊ နွမ်းပါး၊ ၊ အမျိုးသမီး၊ အမျိုးသား၊ သက်ကြီးရွယ်အိုများ	၆၃	၅၅	၁၁၈	ချမ်းသာ၊ အလယ်အလတ်၊ အဆင်မပြေ၊ ဆင်းရဲနွမ်းပါး (၄)မျိုးခွဲ၊ အလုပ်အကိုင်နည်းပါး၊ အရင်းအနှီးမရှိ၊ သောက်သုံးရေအခက်ခဲရှိ၊
၃	ပိုင်ဆိုင်မှုသုံးသပ်ခြင်း	၁၁.၁၂.၂၀၁၈	ရပ်မိရပ်ဖများ၊ ချမ်းသာ၊ အလယ်အလတ်၊ နွမ်းပါး၊ ၊ အမျိုးသမီး၊ အမျိုးသား၊ သက်ကြီးရွယ်အိုများ	၆၃	၅၅	၁၁၈	အရင်းအမြစ်များကို သုံးစွဲရာတွင် အမျိုးသမီး၊ အမျိုးသားအတူသုံးစွဲကြသော်လည်း ထိန်းချုပ်ရာတွင် အမျိုးသားများက ထိန်းချုပ်ကြပါသည်။
၄	ရာသီခွင်ပြပြကွဲဒိန်	၁၁.၁၂.၂၀၁၈	ရပ်မိရပ်ဖများ၊ ချမ်းသာ၊ အလယ်အလတ်၊ နွမ်းပါး၊ ၊ အမျိုးသမီး၊ အမျိုးသား၊ သက်ကြီးရွယ်အိုများ	၆၃	၅၅	၁၁၈	စိုက်ပျိုးရေး၊ ရာသီဥတု၊ ပွဲလမ်းသဘင်၊ ကျန်းမာရေး၊ ရေရရှိမှု၊ ဝင်ငွေ/ထွက်ငွေ စသည့်တို့ကို ဆွေးနွေးကြပါသည်။
၅	ပင့်ကူအိမ်သုံးသပ်ခြင်း	၁၁.၁၂.၂၀၁၈	ရပ်မိရပ်ဖများ၊ ချမ်းသာ၊ အလယ်အလတ်၊ နွမ်းပါး၊ ၊ အမျိုးသမီး၊ အမျိုးသား၊ သက်ကြီးရွယ်အိုများ	၆၃	၅၅	၁၁၈	အမျိုးသားများနှင့်နှိုင်းယှဉ်လျှင် အမျိုးသမီးများ၏အဓိကပြဿနာမှာ လူမှုဆက်ဆံရေးနည်းပါးခြင်း၊ လုပ်ပိုင်ခွင့်၊ ဆုံးဖြတ်ချက်ချခြင်းနှင့် အိမ်မှုကိစ္စကိုသာ လုပ်ကိုင်နေရပါသည်။
၆	ဗင်းပုံစံ	၁၁.၁၂.၂၀၁၈	ရပ်မိရပ်ဖများ၊ ချမ်းသာ၊ အလယ်အလတ်၊ နွမ်းပါး၊ ၊ အမျိုးသမီး၊ အမျိုးသား၊ သက်ကြီးရွယ်အိုများ	၆၃	၅၅	၁၁၈	ကျေးရွာအတွင်းရှိအဖွဲ့အစည်းအချင်းချင်းနှင့် ပြင်ပအဖွဲ့အစည်းများ အပြန်အလှန်ချိတ်ဆက်မှု အခြေအနေအား ဆွေးနွေးကြပါသည်။





၁။ ဂူ မူရေ: အရင်း: အိမ်ခြံ မြေပုံ

(ဆွေးနွေးချက်နှင့် ဆန်းစစ်ချက်)

၂။ ငှက်ကြီးကျွန်း

ကျေးရွာ၏ ဖြစ်ပေါ်ရေး. မွှား-မွှား လယ်ကွင်း - ၁

ကျေးရွာ၏ ဖြစ်ပေါ်ရေး. မွှား-မွှား လယ်ကွင်း - ၁  
ကျေးရွာ၏ ဖြစ်ပေါ်ရေး. မွှား-မွှား လယ်ကွင်း - ၁  
ကျေးရွာ၏ ဖြစ်ပေါ်ရေး. မွှား-မွှား လယ်ကွင်း - ၁

ကျေးရွာ၏ ဖြစ်ပေါ်ရေး. မွှား-မွှား လယ်ကွင်း - ၁  
ကျေးရွာ၏ ဖြစ်ပေါ်ရေး. မွှား-မွှား လယ်ကွင်း - ၁

ကျေးရွာ၏ ဖြစ်ပေါ်ရေး. မွှား-မွှား လယ်ကွင်း - ၁  
ကျေးရွာ၏ ဖြစ်ပေါ်ရေး. မွှား-မွှား လယ်ကွင်း - ၁

ကျေးရွာ၏ ဖြစ်ပေါ်ရေး. မွှား-မွှား လယ်ကွင်း - ၁  
ကျေးရွာ၏ ဖြစ်ပေါ်ရေး. မွှား-မွှား လယ်ကွင်း - ၁

ကျေးရွာ၏ ဖြစ်ပေါ်ရေး. မွှား-မွှား လယ်ကွင်း - ၁  
ကျေးရွာ၏ ဖြစ်ပေါ်ရေး. မွှား-မွှား လယ်ကွင်း - ၁

ကျေးရွာ၏ ဖြစ်ပေါ်ရေး. မွှား-မွှား လယ်ကွင်း - ၁  
ကျေးရွာ၏ ဖြစ်ပေါ်ရေး. မွှား-မွှား လယ်ကွင်း - ၁

၈။ ဥက္ကဋ္ဌနေကြွယ်ဝမှုအဆင့် သတ်မှတ်ချက်ပြပုံ



၎က်ကြီးကျွန်းကျေးရွာမှ ဥစ္စာခွဲဖြန့်ဝေမှုဇယား

အဆင့်	သတ်မှတ်ချက်များ	မိမိတို့အဖွဲ့ အရေအတွက်	ရာခိုင်နှုန်း
ချမ်းသာ	တိုက်ခိုက်ခြင်း၊ လယ်(၁၄)ဧကထက် လယ်ထွက်စက်၊ ဆန်စက်ကြီး	၂၀	၃၄%
အလယ် အလတ်	လယ်(၁၄)ဧကထက်၊ ဆန်စက်ငယ် အပိုး၊ ဂရုစိုက်ရေး	၃၀	၅၀%
အဆင်း	ဖောက်တော်ဆိုင်ကယ်၊ ကြက်တိုက် အစားစား၊ ဓမ္မေဇ္ဇ၊ ရေ၊ ဆိုင်အရပ် တံငါလုပ်ငန်း	၃၅	၅၉%
ဆင်းရဲ	ကြံ့ခိုင်ကျွန်း၊ လမ်းကျောင်း အငှားလုပ်	၆၂	၉၂%
စုစုပေါင်း		၁၄၇	၁၀၀%


ဥစ္စာဓနကြွယ်ဝမှုအဆင့်သတ်မှတ်ခြင်း

၄။ ကြီးကြပ်ခြင်း

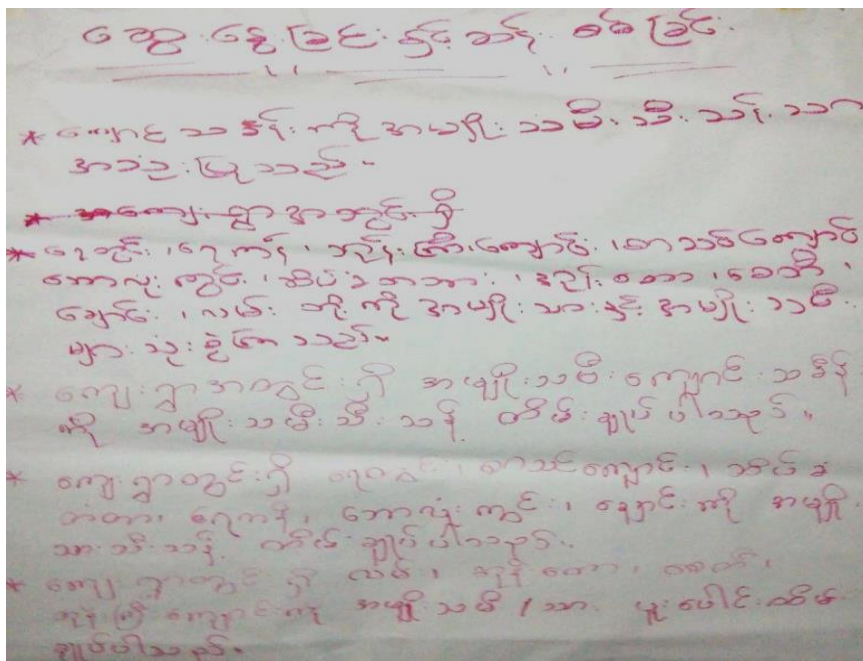
ဆန်းစစ်ခြင်း၊ ရှင်းဆေးရေးခြင်း

- ချမ်းသာတဲ့ နိမ့်စတော့စာသည် ၂၀ ဇယားကျိပ်ပါသည်။
- နိမ့်စတော့စာနိမ့်စတော့စာသည် ၃၀ ဇယားကျိပ်ပါသည်။
- နိမ့်စတော့စာနိမ့်စတော့စာသည် ၃၅ ဇယားကျိပ်ပါသည်။
- ⇒ ဆင်းရဲနွမ်းပါး နိမ့်စတော့စာသည် ၆၂ ဇယားကျိပ်ပါသည်။
- ⇒ ဆင်းရဲနွမ်းပါးရတာကြောင့် နိမ့်စတော့စာ - နိမ့်စတော့စာ ဖြစ်ခြင်း၊ ကျန်းမာရေးကား နည်းခြင်းကြောင့်၊ ပိုက်ဆံ နည်းနည်း ယှိခြင်း၊ ဝိုင်းကြောင့် ဖြစ်ကြပါသည်။
- ⇒ စိတ်ကိန်းလုပ်ငန်းများတွင် ပူးပေါင်းပါဝင်လာတာနဲ့ဆက်သွယ်ခြင်း၊ ချောပေးခြင်း၊ နာကျင်စရာ ပါဝင်လုပ်ကိုင် စေမည်ဖြစ်သည်။

၁၀။ အရင်းအမြစ် အသုံးပြုမှုနှင့်ထိန်းချုပ်မှု



၁၁။ အရင်းအမြစ် အသုံးပြုမှုနှင့်ထိန်းချုပ်မှု သုံးသပ်ချက်










၁၄။ ပင့်ကူအိမ်ပြပုံ (ကျား၊မ)



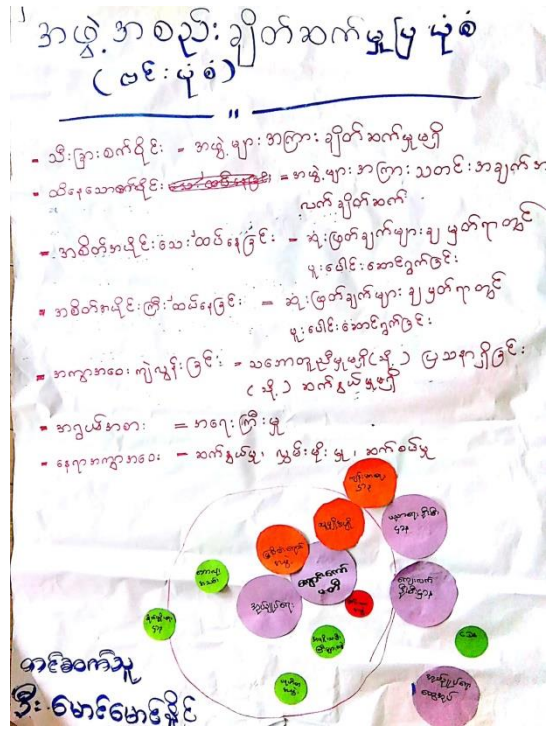
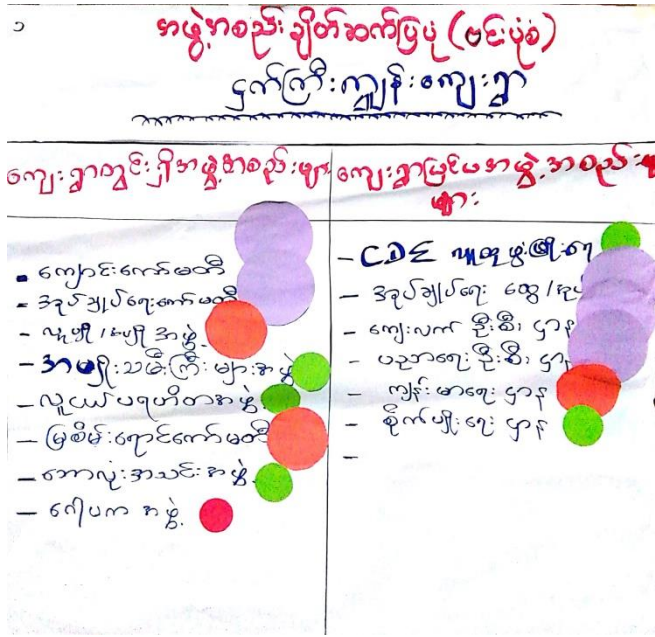
၁၅။ ပင့်ကူအိမ်သုံးသပ်ချက် (ကျား၊မ)

ပင့်ကူအိမ်သုံးသပ်ခြင်း

ဆွေးနွေးချက် ရှစ်သုံးစာခြင်း

- အမျိုးသမီး၏ ယုတ်ညံ့ခြင်း၊ အခွင့်အရေး ရရှိမှု၊ လုံခြုံမှု၊ ဝင်ရောက်မှု၊ အဖွဲ့အစည်းတွင်ပါဝင်မှုစွမ်းရည်နှင့် အားနည်းမှုများကို အိမ်တွင်းမှ တစ်ခုတည်းသာ ဖော်ပြနိုင်ခြင်း အဖြစ် ဖော်ပြပါသည်။
- အမျိုးသမီးများသည် ဝင်ရောက်မှု အလုပ်အကိုင်များကို အိမ်တွင်းသာ ရှိနေစေရန်နှင့် အခြား မိတ်ဆွေများနှင့် ပါဝင်ဆုံးဖြတ်မှုများကို မပြုနိုင်ခြင်းကို ဖော်ပြပါသည်။
- ဈေးကွက်နှင့် အမျိုးသမီးတို့သည် ဝင်ရောက်မှု အလုပ်အကိုင်များ ပေးပို့ခြင်း၊ အမျိုးသမီးများ၏ အလုပ်အကိုင်များကို ဖော်ပြခြင်းဖြင့် ယုတ်ညံ့မှုများ

၁၆။ အဖွဲ့အစည်းချိတ်ဆက်မှုပြပုံ



၁၇။ အဖွဲ့အစည်းချိတ်ဆက်မှုပြပုံသုံးသပ်ချက်

**ပင်းပုံစံ**

ဆန်းစစ်ချက်ရှင်းဆွေးနွေးခြင်း

- ကျေးရွာတွင် ရှိနေသည့် ကျေးရွာအဖွဲ့အစည်းများ အဖွဲ့အစည်းများနှင့် ဖွဲ့စည်းပုံစံတူညီမှုများ ရှိနေခြင်းကို တွေ့ရှိရပါသည်။
- အဖွဲ့အစည်းများအဖွဲ့၊ ဂေါပကအဖွဲ့၊ ကျေးရွာအဖွဲ့များမှာ ဤစံအတိုင်း နှစ်ဖက်လုံးက အဓိကပါဝင်ပါသည်။
- ဦးစီးဌာနများ၊ ရဲစခန်း၊ ဦးစီးဌာနအဖွဲ့၊ လူငယ်အဖွဲ့၊ ယူပျီအဖွဲ့၊ ဇွဲအဖွဲ့၊ ဇွဲအဖွဲ့အစည်းများနှင့် ဆက်သွယ်ရေးကောင်းမွန်ပါသည်။
- သဘာဝဘေးအန္တရာယ် (ဘေး) အရေးပေါ်အခြေအနေအထားတွင် အဖွဲ့အစည်းများနှင့် ဆက်သွယ်ပါသည်။







၂၀။ ဦးစားပေးလုပ်ငန်းများရွေးချယ်ခြင်းဇယား

၎င်းကြီးကျွန်းကျေးရွာ၏ ဦးစားပေးလုပ်ငန်းများ

စဉ်	ဦးစားပေးလုပ်ငန်းများ	မဲအရေအတွက်	အဆိုပြုသူ
၁။	ကားလမ်း ချဲ့ကျော်တံတား၊ တည်ဆောက်ခြင်း	၈၅	n+m
၂။	စာသင်ကျောင်းပြုပြင်ခြင်း	၂၅	n+m
၃။	စာကြည့်တိုက် တည်ဆောက်ရန်	၂၀	n+m
၄။	ဆေးပေးခန်း	၁၅	မ
၅။	ရွာတွင်းလမ်းများကို ကွန်ကရစ်လမ်းခင်းရန်	၁၄	n+m
၆။	ကျေးတွင်းကန်ပြုပြင်ရန်	၁၃	မ
၇။	အလုပ်အကိုင်အဖွဲ့အစည်းလမ်းဖွင့်ရန်	၁၂	မ
၈။	စိုက်ပျိုးရေး ဘဝစောင့်ပေးရန်	၁၀	n+m

၂၁။ ကျေးရွာအချက်အလက်များ (ပုံစံ-၁)

ပုံစံ - ၈ - ၁ ကျေးရွာအခြေခံအချက်အလက်များ (Form PC 1)

လမ်းညွှန်ချက်၊ ကျေးရွာတစ်ရွာသို့ ပထမဆုံးမိတ်ဆက်ခရီး သွားရောက်သောအခါ လူထုစည်းရုံးရေးမှူးသည် ကျေးရွာ ခေါင်းဆောင်များအား ကျေးရွာအချက်အလက်များကို ဖေတ္တာရပ်ခံ၍ တောင်းခံရသည်။ ဤအချက်အလက်များကို စီမံကိန်း မိတ်ဆက်အစည်းဝေးမတိုင်မီတောင်းခံရမည်။ စီမံကိန်းမိတ်ဆက်အစည်းဝေးတွင် လူထုစည်းရုံးရေးမှူးသည် ဤအချက်အလက် များအား စစ်ဆေးပြီး မှန်ကန်အောင်ပြုလုပ်ရမည်။ ပြီးနောက်တွင် လူထုစည်းရုံးရေးမှူးမှ သတင်းအချက်အလက်ထံသို့ Tablets မှ တဆင့် ဖြည့်သွင်းရမည်။

ကျေးရွာခေါင်းဆောင် အမည် ဦးကျော်စံလှ	ကျေးရွာခေါင်းဆောင်၏ ဖုန်းနံပါတ် ၀၉၈၉၄၂၆၆၀၁၈	လူထုစည်းရုံးရေးမှူး၏ အမည် ဒေါ်ဝင်းအေးဝင်း
ပြည်နယ်၊တိုင်းဒေသကြီး ၈၃	မြို့နယ် ပုဏ္ဏားကျွန်း	ကျေးရွာအုပ်စု ဒက်ကြီးကျွန်း
ကျေးရွာ ၄၇ကြီးကျွန်း		

လူမျိုးစု	အိမ်ထောင်စုအရေအတွက်	ကိုးကွယ်သည့်ဘာသာ	အိမ်ထောင်စုအရေအတွက်
လူမျိုးစု (၁) - မြန်မာ	၁၄၇	ဘာသာ (၁) - မြန်မာ	၁၄၇
လူမျိုးစု (၂) -----		ဘာသာ (၂) -----	
လူမျိုးစု (၃) -----		ဘာသာ (၃) -----	
လူမျိုးစုရော - မြန်မာ		ဘာသာရော -----	
အခြား .....			
	အရေအတွက်		
မသန်စွမ်းသူများ	၃		
သက်ကြီးရွယ်အိုများ (၆၅ နှစ် နှင့် အထက်)	၂၄		
စစ်ဘေးရှောင်	၈၅		

	အမျိုးသား (အရေအတွက်)	အမျိုးသမီး (အရေအတွက်)
လူဦးရေ		
လူမျိုးစု (၁) - မြန်မာ	၂၉၆	၃၆၃
လူမျိုးစု (၂) -----		
လူမျိုးစု (၃) -----		
အခြား .....		
အိမ်ထောင်ဦးစီး	၁၀၅	၄၂



(ခ) အခြေခံအဆောက်အအုံ အသုံးအဆောင်များ

စာသင်ကျောင်း	အမှတ် ခြံပေါ်	ကျန်းမာရေး	အမှတ် ခြံပေါ်	ဘာသာရေး အဆောက် အအုံများ	အမှတ် ခြံပေါ်
မူကြိုကျောင်း	<input type="checkbox"/>	တိုက်နယ်ဆေးရုံ	<input type="checkbox"/>	စေတီ	<input checked="" type="checkbox"/>
မူလတန်းကျောင်း	<input checked="" type="checkbox"/>	ကျန်းမာရေးဌာန	<input type="checkbox"/>	ဘုန်းကြီးကျောင်း	<input checked="" type="checkbox"/>
မူလွန်ကျောင်း	<input checked="" type="checkbox"/>	ကျန်းမာရေးဌာနခွဲ	<input type="checkbox"/>	ဟိန္ဒူဘုရားကျောင်း	<input type="checkbox"/>
အလယ်တန်းကျောင်း	<input type="checkbox"/>	ဆေးပေးခန်း	<input type="checkbox"/>	ခရစ်ယာန်ကျောင်း	<input type="checkbox"/>
လယ်လွန်ကျောင်း	<input type="checkbox"/>	အခြား	<input type="checkbox"/>	ဗလီ	<input type="checkbox"/>
အထက်တန်းကျောင်း	<input type="checkbox"/>			အခြား	<input type="checkbox"/>
အခြား	<input type="checkbox"/>				
မှတ်ချက်		မှတ်ချက်		မှတ်ချက်	

(ဂ) ကျွမ်းကျင်သူများမှတ်တမ်း (ကျေးရွာတွင်နေထိုင်သော သို့မဟုတ် တခြားရွာမှလာရောက်သော ကျွမ်းကျင်သူများ)

(၁) စာသင်ကျောင်း			(၂) ကျန်းမာရေး			(၃) လက်မှုပညာရှင်		
	ရွာတွင်နေ ထိုင်သူ	အခြားရွာမှ လာသူ		ရွာတွင်နေ ထိုင်သူ	အခြား ရွာမှ လာသူ		ရွာတွင် နေထိုင်သူ	အခြားရွာ မှလာသူ
မူလတန်းပြဆရာ/မ	<input checked="" type="checkbox"/>	<input type="checkbox"/>	ဆရာဝန်	<input type="checkbox"/>	<input type="checkbox"/>	လက်သမား	<input checked="" type="checkbox"/>	<input type="checkbox"/>
အထက်တန်းပြဆရာ/မ	<input type="checkbox"/>	<input type="checkbox"/>	လက်ထောက် ကျန်းမာရေးမှူး	<input type="checkbox"/>	<input type="checkbox"/>	ပန်းရံ	<input checked="" type="checkbox"/>	<input type="checkbox"/>
အလယ်တန်းပြဆရာ/မ	<input type="checkbox"/>	<input type="checkbox"/>	အမျိုးသမီးကျန်းမာရေး ဆရာမ	<input type="checkbox"/>	<input type="checkbox"/>	လျှပ်စစ်ကျွမ်းကျင် မီးသမား	<input checked="" type="checkbox"/>	<input type="checkbox"/>
မူကြိုဆရာ/မ	<input type="checkbox"/>	<input type="checkbox"/>	သားဖွားဆရာမ	<input type="checkbox"/>	<input type="checkbox"/>	ရေပိုက်သွယ်သူ	<input type="checkbox"/>	<input type="checkbox"/>
အခြား	<input type="checkbox"/>	<input type="checkbox"/>	ပြည်သူ့ကျန်းမာရေးလုပ်သား	<input type="checkbox"/>	<input type="checkbox"/>	စက်ပြင်ဆရာ	<input checked="" type="checkbox"/>	<input type="checkbox"/>
မှတ်ချက်			မှတ်ချက်			မှတ်ချက်		

(ဃ) ကျေးရွာသို့ ရောက်ရှိနိုင်သည့် လမ်းအခြေအနေ / ကျေးရွာတစ်ရွာသည် ၎င်း၏ ကျေးရွာအုပ်စုနှင့် ဆက်သွယ်ထားသော လမ်းအခြေအနေ (အောက်ပါတို့ကိုပိုင်းပါ)

ကျောက်ကြမ်းလမ်း      ကတ္တရာလမ်း      ကွန်ကရစ်လမ်း      မော်တော်ဆိုင်ကယ်လမ်း  
 ကျောက်ခင်းလမ်း      မြေသားလမ်း      လူသွားလမ်း      အခြား \_\_\_\_\_

(င) ကျေးရွာဖွံ့ဖြိုးမှုစီမံချက်

(၁) လူထုပဟိုပြုစီမံကိန်းမစတင်မီ ဤကျေးရွာတွင်ကျေးရွာဖွံ့ဖြိုးမှု စီမံချက်ရှိခဲ့ပါသလား?

(၂) ရှိခဲ့ပါလျှင် ဤစီမံချက်ကို မည်သည့် ခုနှစ်တွင်ပြင်ဆင်ခဲ့ပါသနည်း?

(၃) ဤစီမံချက်ကို မြို့နယ်မှအတည်ပြုခဲ့ပါသလား?

ပိုင်းပါ  
 ရှိပါသည်/မရှိပါ/မသိပါ

နှစ် ၂၀၂၅ / မသိပါ  
 ပြုခဲ့ပါသည်/မပြုခဲ့ပါ / မသိပါ

(စ) ခရီးအကွာအဝေး

- (၁) ဤကျေးရွာ၏ပဟိုမှ ၎င်းကျေးရွာအုပ်စု၏ပဟိုအထိ ခရီးဆိုင်မည်မျှကွာဝေးသနည်း?    နိုင်-----/မသိပါ
- (၂) ဤကျေးရွာမှ ၎င်းကျေးရွာအုပ်စုပဟိုအထိ သွားလာရာတွင်ကြာမြင့်သည့်အချိန်။

ခြောက်သွေ့ရာသီတွင်ကြာချိန်----- ထော်လာဂျီ/မော်တော်ဆိုင်ကယ်/ခြေလျင်/လား/မော်တော်ဘုတ်/  
အခြား -----

မိုးရာသီတွင်ကြာချိန်----- ထော်လာဂျီ/မော်တော်ဆိုင်ကယ်/ခြေလျင်/လား/မော်တော်ဘုတ်/  
အခြား -----

(ဆ) ပတ်ဝန်းကျင်ဆိုင်ရာ သဘာဝဘေးအန္တရာယ်

ဤကျေးရွာတွင် ရေကြီးခြင်းကဲ့သို့ သဘာဝဘေးအန္တရာယ်ကျရောက်ဖွဲ့ခြင်း ရှိပါသလား။  
 မရှိပါ       ရှိပါသည်      ရှိလျှင်ဖော်ပြပါ - မုန့်တိုင်းဒေသကြီး (၂၀၁၅ ခုနှစ်)

(ဇ) ကျေးရွာတွင် ဖွဲ့စည်းထားသော အဖွဲ့အစည်းများ

လူထုပဟိုပြုစီမံကိန်းမတိုင်မီ ဤကျေးရွာတွင် ကျေးရွာဖွံ့ဖြိုးရေးအတွက် အစိုးရ (သို့) ရွာသားများကိုယ်တိုင်(သို့) စီမံကိန်းတစ်ခုခုမှ ဖွဲ့စည်းထားသည့် အဖွဲ့အစည်းများရှိပါသလား။


- (၁) မြစ်ဖမ်းစင်္ကြံအဖွဲ့
- (၂) ကျေးရွာအဖွဲ့
- (၃) ကျေးရွာအဖွဲ့
- (၄) .....
- (၅) .....

(ဈ) အထွေထွေအုပ်ချုပ်ရေး ဦးစီးဌာန (GAD) မှ မှတ်တမ်းတင်ထားခြင်း

ဤကျေးရွာသည် အထွေထွေအုပ်ချုပ်ရေး ဦးစီးဌာန (GAD) မှ မှတ်တမ်းတင်ထားမှု ရှိပါသလား။  
 မရှိပါ       ရှိပါသည်


ကျေးရွာခေါင်းဆောင်

အမည်    ဦးကျော်စံလှ

လက်မှတ်        နေ့. ၂.၁၂.၂၀၁၈

လူထုစည်းရုံးရေးမှူး

အမည်    ဒေါ်စောစောစော

လက်မှတ်        နေ့. ၂.၁၂.၂၀၁၈



၂၂။ ကျေးရွာအချက်အလက်များ (ပုံစံ-၁)

**ပုံစံ - ၈ - ၁ ကျေးရွာအခြေခံအချက်အလက်များ (Form PC 1)**

လယ်ဥယျာန်ရွက်၊ ကျေးရွာတစ်ရွာသို့ ပထမဆုံးမိတ်ဆက်ခရီးသွားရောက်သောအခါ လူထုစည်းရုံးရေးမှူးသည် ကျေးရွာခေါင်းဆောင်များအားကျေးရွာအချက်အလက်များကိုမေတ္တာရပ်ခံ၍တောင်းခံရသည်။ ဤအချက်အလက်များကိုစီမံကိန်းမိတ်ဆက်အစည်းဝေးမတိုင်မီတောင်းခံရသည်။ စီမံကိန်းမိတ်ဆက်အစည်းဝေးတွင် လူထုစည်းရုံးရေးမှူးသည် ဤအချက်အလက်များအား စစ်စစ်စာတမ်း ပုံနှိပ်ကန့်အောင်ပြုလုပ်ရမည်။ ဤနောက်တွင် လူထုစည်းရုံးရေးမှူးမှ သတင်းအချက်အလက်ထံသို့ Tablets မှ တစ်စင့် ဖြည့်သွင်းရမည်။			
ကျေးရွာခေါင်းဆောင် အမည် - ဦးကျော်စံ-ဗု	ကျေးရွာခေါင်းဆောင်၏ ဖုန်းနံပါတ် ၀၇ ၈၇၄၂၆၀၆၁၈	လူထုစည်းရုံးရေးမှူး၏အမည် - ဒေါ်ဝေဝေဖြူ (CF) + ဒေါ်အိန္ဒာဝေဖြူ (TF)	
ပြည်နယ်၊ ဇုန်ခရိုင်၊ အထူးဌာန - ၇၃၉	မြို့နယ် ပုဏ္ဏားကျွန်းမြို့	ကျေးရွာအုပ်စု ၄ ကြီးကျွန်း	ကျေးရွာ ၄ ကြီးကျွန်း

**က။ လူဦးရေ**

လူမျိုးစု	အိမ်ထောင်စုအရေအတွက်	ကိုးကွယ်သည့်ဘာသာ	အိမ်ထောင်စုအရေအတွက်
လူမျိုးစု (၁) - ၇၃၉	၁၅၀	ဘာသာ(၁) - ဗုဒ္ဓ	၁၅၀
လူမျိုးစု (၂) -----		ဘာသာ(၂) -----	
လူမျိုးစု (၃) -----		ဘာသာ(၃) -----	
လူမျိုးစုစရာ -----		ဘာသာစရာ -----	
အခြား			
<b>အရေအတွက်</b>			
အမျိုးစွမ်းသူများ	၃		
သက်ကြီးရွယ်အိုများ (၆၅ နှစ် နှင့် အထက်)	၆၂		
စစ်ဘေးရှောင်	၀		

	အမျိုးသား(အရေအတွက်)	အမျိုးသမီး(အရေအတွက်)	စုစုပေါင်းအရေအတွက်
လူဦးရေ			
လူမျိုးစု (၁) <del>၇၃၉</del>	၃၃၅	၄၀၆	၇၄၁
လူမျိုးစု (၂) -----			
လူမျိုးစု (၃) -----			
အခြား			
အိမ်ထောင်ဦးစီး	၁၀၈	၄၂	

(ခ)အခြေခံအဆောက်အအုံ အသုံးအဆောင်များ

စာသင်ကျောင်း	အမှတ် ခြံမပါ	ကျန်းမာရေး	အမှတ်ပြု ခပ်မိ	ဘာသာရေးအဆောက် အအုံများ	အမှတ် ခြံမပါ
အထက်တန်းကျောင်း	<input type="checkbox"/>	ဆေးရုံ	<input type="checkbox"/>	ဝေတီ	<input checked="" type="checkbox"/>
အလယ်တန်းကျောင်း	<input type="checkbox"/>	ကျန်းမာရေးဌာန	<input type="checkbox"/>	ဘုန်းကြီးကျောင်း	<input checked="" type="checkbox"/>
မူလတန်းကျောင်း	<input checked="" type="checkbox"/>	ကျန်းမာရေးဌာနခွဲ	<input type="checkbox"/>	ဟိန္ဒူဘုရားကျောင်း	<input type="checkbox"/>
မူကြိုကျောင်း	<input type="checkbox"/>	ဆေးပေးခန်း	<input type="checkbox"/>	ခရစ်ယာန်ကျောင်း	<input type="checkbox"/>
အခြား	<input type="checkbox"/>	အခြား	<input type="checkbox"/>	ဝလီ	<input type="checkbox"/>
				အခြား	<input type="checkbox"/>
မှတ်ချက်		မှတ်ချက်		မှတ်ချက်	

(ခ) စာသင်ကျောင်း			(၂) ကျန်းမာရေး			(၃) လက်မှုပညာရပ်		
	ရွာတွင်းနေ ထိုင်သူ	အခြားရွာမှ လာသူ		ရွာတွင်းနေ ထိုင်သူ	အခြား ရွာမှ လာသူ		ရွာတွင်း နေထိုင်သူ	အခြားရွာ မှလာသူ
ဝန်ထုပ်ဆရာ/မ	✓	<input type="checkbox"/>	ဆရာဝန်	<input type="checkbox"/>	<input type="checkbox"/>	လက်သမား	✓	<input type="checkbox"/>
က်ထုန်းပြဆရာ/မ	<input type="checkbox"/>	<input type="checkbox"/>	လက်ထောက် ကျန်းမာရေးမှူး	<input type="checkbox"/>	<input type="checkbox"/>	ဝန်ထုပ်	✓	<input type="checkbox"/>
ယ်ထုန်းပြဆရာ/မ	<input type="checkbox"/>	<input type="checkbox"/>	အမျိုးသမီးကျန်းမာရေး ဆရာမ	<input type="checkbox"/>	<input type="checkbox"/>	လှုပ်စစ်ကျွမ်းကျင်၊ ပီးသမား	✓	<input type="checkbox"/>
ဆရာ/မ	<input type="checkbox"/>	<input type="checkbox"/>	သားဖွားဆရာမ	<input type="checkbox"/>	<input type="checkbox"/>	ရေပိုက်သူယ်သူ	<input type="checkbox"/>	<input type="checkbox"/>
*	<input type="checkbox"/>	<input type="checkbox"/>	ပြည်သူ့ကျန်းမာရေးလုပ်သား	<input type="checkbox"/>	<input type="checkbox"/>	စက်ပြင်ဆရာ	<input type="checkbox"/>	<input type="checkbox"/>
၄	မှတ်ချက်					မှတ်ချက်		

(ဃ) ကျေးရွာသို့ ရောက်ရှိနိုင်သည့်လမ်းအခြေအနေ / ကျေးရွာတစ်ရွာသည် ၎င်း၏ကျေးရွာအုပ်စုနှင့် ဆက်သွယ်ထားသော လမ်းအခြေအနေ (အောက်ပါတို့ကို ဝိုင်းပါ)

ကျောက်ကြမ်းလမ်း      ကတ္တရာလမ်း      ကွန်ကရစ်လမ်း      မော်တော်ဆိုင်ကယ်လမ်း  
 ကျောက်စင်းလမ်း      မြေသားလမ်း      လူသွားလမ်း      အခြား \_\_\_\_\_

(င) ကျေးရွာဖွံ့ဖြိုးမှုစီမံချက်

ဝိုင်းပါ

(၁) လူထုပတ်ဝန်းကျင်ထိခိုက်မှုမရှိစေရန် ကျေးရွာတွင် ကျေးရွာဖွံ့ဖြိုးမှု

ရှိပါသည်/မရှိပါ/မသိပါ

စီမံချက်ရှိပါသလား?

(၂) ရှိပါလျှင် ဤစီမံချက်ကို မည်သည့် ရက်တွင်ပြင်ဆင်ခဲ့ပါသနည်း?

နှစ်- ၂၀၁၁ / မသိပါ

(၃) ဤစီမံချက်ကို ငြိမ်သက်စေရန် ပြုပြင်ဆင်ခြင်ပါသလား?

ပြုပြင်ဆင်ခြင်ပါသည်/မပြုပြင်ဆင်ခြင်ပါ/မသိပါ

(စ) ခေါ်အက္ခရာအစေး

(၁) ဤကျေးရွာ၏လဟာသကင်းကျေးရွာအုပ်စု၏လဟာသအထိခံနိုင်မည်မျှကွာလေးသနည်း? မိုင် \_\_\_\_\_ /မသိပါ

(၂) ဤကျေးရွာမှ မင်းကျေးရွာအုပ်စု၏လဟာသကင်းလဟာသတွင်ကြာမြင့်သည့်အချိန်

ခြောက်သွ.ရာသီတွင်ကြာချိန် \_\_\_\_\_ ထော်လာဂျီ/မော်တော်ဆိုင်ကယ်/ခြေလျှင်/လဟာ/မော်တော်ဆိုင်/ အခြား \_\_\_\_\_

မိုးရာသီတွင်ကြာချိန် \_\_\_\_\_ ထော်လာဂျီ/မော်တော်ဆိုင်ကယ်/ခြေလျှင်/လဟာ/မော်တော်ဆိုင်/ အခြား \_\_\_\_\_

(ဆ) ပတ်ဝန်းကျင်ဆိုင်ရာသဘာဝဘေးအန္တရာယ်

ဤကျေးရွာတွင်ကြေခြင်းကဲ့သို့ သဘာဝဘေးအန္တရာယ်ကူးရောက်မှုခြင်း ရှိပါသလား။

မရှိပါ ရှိပါသည် မြို့လျှင်ခေါ်ပြပါ မျှော်စင်အထိခြေထည် ၁၅၀ မြေမျှားပျက်စီး (2015)

(ဇ) ကျေးရွာတွင် ခွဲစည်းထားသော အဖွဲ့အစည်းများ

လူထုလှုပ်ပြန်ပတ်မှုမတိုင်မီ ဤကျေးရွာတွင် ကျေးရွာဖွံ့ဖြိုးရေးအတွက် အစိုးရ(သို့)ရွာသားများကိုယ်တိုင်(သို့) စီမံကိန်းတစ်ခုခုမှ ခွဲစည်းထားသည့် အဖွဲ့အစည်းများရှိပါသလား။

(၁) မြန်မာ့ ရောဂါ ၃၅၂ အစည်း


(၂) \_\_\_\_\_

(ဈ) အထွေထွေအုပ်ချုပ်ရေး ဦးစီးဌာန (GAD) မှ မှတ်တမ်းတင်ထားခြင်း


ဤကျေးရွာသည် အထွေထွေအုပ်ချုပ်ရေး ဦးစီးဌာန (GAD) မှ မှတ်တမ်းတင်ထားမှု ရှိပါသလား။

မရှိပါ ရှိပါသည်

ကျေးရွာခေါင်းဆောင်

အမည် ဦးကျော်စံဖျ  
လက်မှတ်  ဇူ.၅ ၁၃.၁၁.၂၀

လူထုစည်းရုံးရေးမှူး

အမည် ဒေါ်ဝေဝေဖြူ  
လက်မှတ်  ဇူ.၅ ၁၃.၁၁.၂၀



၂၃။ စီမံကိန်းအချိန်ဇယား (ပုံစံ-၂)

ပုံစံ - ၈ - ၂ - စီမံကိန်းစက်ဝန်းအချိန်ဇယား (PC 2)

လမ်းညွှန်ချက်၊ သက်ဆိုင်ရာလူထုစည်းရုံးရေးမှူး/လက်ထောက်နည်းပညာမှူးများမှ စီမံကိန်းစက်ဝန်းအဆင့်တစ်ခုစီပြီးစီးတိုင်း ကျေးရွာနှင့် ကျေးရွာအုပ်စုအတွက် ဤပုံစံကို ဖြည့်သွင်းရမည်။

စည်းရုံးရေးမှူး/ဝန်ထမ်း အမည် ဒေါ်ခင်စုခင်

နေ့စွဲ ၂၀၂၂.၁၂.၀၁ စက်ဝန်းအားအမှတ်ခြစ်ပါ  စက်ဝန်း(၁)  စက်ဝန်း(၂)  စက်ဝန်း(၃)  စက်ဝန်း(၄)

ပြည်နယ်/တိုင်း ဧရာဝတီ မြို့နယ် ပုဏ္ဏားကျွန်း ကျေးရွာအုပ်စု ပုကကြီးကျွန်း ကျေးရွာ ပုကကြီးကျွန်း

စီမံကိန်းဆောင်ရွက်မှုအဆင့်များ	နေ့စွဲ		အစည်းအဝေးတွင်တက်ရောက်သူအရေအတွက်					အိမ်ထောင်စုပေါင်း	အိမ်ထောင်စု %
	စတင်သည့်နေ့	ပြီးဆုံးသည့်နေ့	အမျိုးသားအရေအတွက်	အမျိုးသမီးအရေအတွက်	အိမ်ထောင်စုအရေအတွက်	လူမျိုးစုတက်ရောက်သူအရေအတွက်	လူမျိုးစုအမည်		
၁။ ကျေးရွာစီမံကိန်း မိတ်ဆက်အစည်းအဝေး	၂.၁၂.၂၀၂၂	၃.၁၂.၂၀၂၂	၆၃	၅၅	၇၄	၁၁၈	၇၅	၁၄၇	50.94%
၂။ ကျေးရွာဖွံ့ဖြိုးရေး စီမံချက်ရေးဆွဲခြင်းအစည်းအဝေး	၃.၁၂.၂၀၂၂	၃.၁၂.၂၀၂၂	၆၅	၅၉	၇၆	၁၂၄	၇၅	၁၄၇	51.70%
၃။ ကျေးရွာအုပ်စု လုပ်ငန်းဆုံးဖြတ်ချက်ချသည့်အစည်းအဝေး	၃.၁၂.၂၀၂၂	၃.၁၂.၂၀၂၂	၃	၂	၅	၅	၇၅	၁	-
၄။ မြို့နယ်အဆင့် စီမံကိန်းရေးဆွဲရေး နှင့် အကောင်အထည်ဖော်ရေးကော်မတီ၏ စီမံကိန်း သုံးသပ်မှုအစည်းအဝေး			မလို	မလို	မလို		မလို	မလို	မလို
၅။ မြို့နယ် စီမံကိန်းရေးဆွဲရေး နှင့် အကောင်အထည်ဖော်ရေး ကော်မတီ၏ဆုံးဖြတ်မှုကို ရွာသို့ အသိပေးအကြောင်းကြားသည့် အစည်းအဝေး									

၂၄။ စီမံကိန်းအချိန်ဇယား (ပုံစံ-၂)

ပုံစံ - ၂ - စီမံကိန်းစက်ဝန်းအချိန်ဇယား (PC 2)

လမ်းညွှန်ချက်၊ သက်ဆိုင်ရာလူထုစည်းရုံးရေးပူးပေါင်းဆောင်ရွက်ပညာပေးရေးမှ စီမံကိန်းစက်ဝန်းအဆင့်တစ်ခုစီပြီးစီးတိုင်း ကျေးရွာနှင့် ကျေးရွာအုပ်စုအတွက် ဤပုံစံကို ဖြည့်သွင်းရမည်။

စည်းရုံးရေးပူးပေါင်းဆောင်ရွက်မှု - ဒေါ်ခေမေဖြူ (CF) + ဒေါ်အုန်းကျွန်း (CF)

နေ့စွဲ - ၁၃.၁၁.၂၀

စက်ဝန်းအားအမှတ်ခြစ်ပါ  စက်ဝန်း(၁)  စက်ဝန်း(၂)  စက်ဝန်း(၃)  
 စက်ဝန်း(၄)

မြည်နယ်/တိုင်း ၇၅၆      မြို့နယ် ပုသိမ်/ကျွန်းမြို့      ကျေးရွာအုပ်စု ဌာနကြီးကျေး      ကျေးရွာ ဌာနကြီးကျေး

စီမံကိန်းအဆင့်ခွဲကွဲအစဉ်များ	နေ့စွဲ		အစဉ်အစားတွင်တက်ရောက်သူအရေအတွက်					အိမ်ထောင်စုပေါင်း	အိမ်ထောင်စု %
	စတင်သည့်နေ့	ပြီးဆုံးသည့်နေ့	အမျိုးသားအရေအတွက်	အမျိုးသမီးအရေအတွက်	အိမ်ထောင်စုအရေအတွက်	လူမျိုးစုတက်ရောက်သူအရေအတွက်နှင့် လူမျိုးစုအမည်	မလုံ		
၁။ ကျေးရွာစီမံကိန်း မိတ်ဆက်အစဉ်အစား	၁၃.၁၁.၂၀	၁၃.၁၁.၂၀	၄၀	၄၇	၈၇	၈၇   ၇၅၆	၁၅၀	၅၈.၀၇%	
၂။ ကျေးရွာဖွံ့ဖြိုးရေး စီမံချက်ရေးဆွဲခြင်းအစဉ်အစား	၁၃.၁၁.၂၀	၁၃.၁၁.၂၀	၄၀	၄၇	၈၇	၈၇   ၇၅၆	၁၅၀	၅၈.၀၇%	
၃။ ကျေးရွာအုပ်စု လုပ်ငန်းဆုံးဖြတ်ချက်ချသည့်အစဉ်အစား									
၄။ မြို့နယ်အဆင့် စီမံကိန်းရေးဆွဲရေးနှင့် အကောင်အထည်ဖော်ရေးကော်မတီ၏ စီမံကိန်း သုံးသပ်မှုအစဉ်အစား			မလုံ	မလုံ	မလုံ	မလုံ	မလုံ	မလုံ	
၅။ မြို့နယ် စီမံကိန်းရေးဆွဲရေးနှင့် အကောင်အထည်ဖော်ရေး ကော်မတီ၏ဆုံးဖြတ်မှုကို ရွာသို့ အသိပေးအကြောင်းကြားသည့် အစဉ်အစား									



၂၅။ ကျေးရွာဖွံ့ဖြိုးရေးဦးစီးဌာန (ပုံစံ-၃)

ပုံစံ - ၈ - ၃ ကျေးရွာဖွံ့ဖြိုးရေး ဦးစီးဌာန (Form PC 3)

လမ်းညွှန်ချက်၊ အဆင့်(၃) ကျေးရွာဖွံ့ဖြိုးရေးချက်အစည်းအဝေး ပြီးဆုံးသောအခါ ကျေးရွာစီမံကိန်း အထောက်အကူပြု ကော်မတီသည် လူထုစည်းရုံးရေးမှူးအကူအညီဖြင့် ဤပုံစံကိုပြည့်စုံအောင် ဖြည့်သွင်းရမည်။

လူထုစည်းရုံးရေးမှူး/ဝန်ထမ်း အမည် ဒေါ်စောစောမေ

နေ့စွဲ 3.12.2018 စက်ဝန်းအား အမှတ်ခြစ်ပါ (✓)၏ စက်ဝန်း(၁)  
 စက်ဝန်း(၂)  စက်ဝန်း(၃)  စက်ဝန်း(၄)

ပြည်နယ်/တိုင်း <u>၇၃</u>	မြို့နယ် <u>ပုဏ္ဏားမြို့နယ်</u>	ကျေးရွာအုပ်စု <u>၄ ကြီးကြီး</u>	ကျေးရွာ <u>၄ ကြီးကြီး</u>
-----------------------------	------------------------------------	------------------------------------	------------------------------

က။ အခက်အခဲအတားအဆီးများအားဆွေးနွေးခြင်း - ယခုလက်ရှိအခြေအနေတွင် ဤကျေးရွာဖွံ့ဖြိုးတိုးတက်ရေးအတွက် အဓိက အခက်အခဲအတားအဆီးများသည် မည်သည်များဖြစ်ပါသနည်း။ (အမျိုးသား/သမီး အနည်းဆုံးအခက်အခဲ ၅ ခုစီဖော်ပြပါ)

အမျိုးသား အဖွဲ့မှ တင်ပြသောအခက်အခဲအတားအဆီးများ	အမျိုးသမီး အဖွဲ့မှတင်ပြသောအခက်အခဲအတားအဆီးများ
၁ မြေများတိုက်စားမှု ရှိသောကြောင့် ချွေးကမ်းရမ်း ဖြစ်ပေါ်နေခြင်း နှစ်များစွာ မြေပြင်ကုတ်ကောက်ခဲ့ရပါသည်။	၁ ကျေးရွာတွင် ဆေးပေးခန်းများ မရှိသောကြောင့် ကျန်းမာရေးအတွက် ဆေးကုသရန် ခက်ခဲမှုများရှိပါသည်။
၂ ကျေးရွာမှ မြေပိုင်းများ စားသုံးမှုများသည် များစွာ ရှိပြီး ခက်ခဲမှုများ ရှိနေပါသည်။	၂ ကျေးရွာတွင် စာလတ်တစ်ခုမျှသာရှိပြီး စာပေပညာများ ပညာရေးမှာ ခက်ခဲမှုများရှိပါသည်။
၃ မြေရာခံရောက်သောကြောင့် ကျေးရွာတွင်း၌ ရေမလုံလောက်သဖြင့် ခက်ခဲမှုများရှိပါသည်။	၃ ကျေးရွာတွင် စာလတ်တစ်ခုမျှသာရှိပြီး စာပေပညာများ ပညာရေးမှာ ခက်ခဲမှုများရှိပါသည်။
၄ ကျေးရွာတွင် လမ်းများတွင် မီးကုန် ရောင်းချမှုများကြောင့် မြေပြင်ကုတ်ကောက်ခဲ့ရပါသည်။	၄ ကျေးရွာတွင် စာလတ်တစ်ခုမျှသာရှိပြီး စာပေပညာများ ပညာရေးမှာ ခက်ခဲမှုများရှိပါသည်။
၅ ကျေးရွာတွင် ဆေးပေးခန်းများ မရှိသောကြောင့် ကျန်းမာရေးအတွက် ကုသရန် ခက်ခဲမှုများရှိပါသည်။	၅ ကျေးရွာတွင် ယာယီကုသမှုများ၊ ကုသမှုများ မရှိသောကြောင့် လူနာများ မရှိသောကြောင့်
၆ ကျေးရွာတွင် မဟုတ်သော ကျေးရွာအတွက် စာပေပညာများ မရှိသောကြောင့် ခက်ခဲမှုများရှိပါသည်။	၆
၇	၇
၈	၈
၉	၉
၁၀	၁၀
၁၁	၁၁
၁၂	၁၂
၁၃	၁၃
၁၄	၁၄







၇	စာကြည့်တိုက်	နမူနာသမား	၁၅၀၀၀၀၀၀	၃၅၉
၈				
၉				
၁၀				
၁၁				
၁၂				

ဃ။ လူထုစီမံကိန်း၏ လာမည့် ( ၄ ) နှစ်အတွက် အကျုံးမဝင်သော ဦးစားပေး ဖွံ့ဖြိုးတိုးတက်မှု လုပ်ငန်း အစီအစဉ်များအားဖော်ပြပါ။

အဆင့်	ကျေးရွာအတွက် ဦးစားပေး ဖွံ့ဖြိုး တိုးတက်မှု လုပ်ငန်းစဉ်များ	အဆိုပြုသူ (အမျိုးသားများ/ အမျိုးသမီးများ/အမျိုးသား+ အမျိုးသမီး)	အခန်းကဏ္ဍ
၁	နမူနာသမားအိမ်ထောင်စု၏ လက်မှုပညာစာရင်းများ ဖန်တီးပေးခြင်း	နမူနာသမား	စီးပွားရေး
၂	စိုက်ပျိုးရေးပညာပေးသင်တန်း	နမူနာသား	စီးပွားရေး
၃	ဘဏ္ဍိုက်စာရင်း	နမူနာသား၊ နမူနာသမား	ဘဏ္ဍာရေး
၄	C.P.C မှီ	နမူနာသမား	ဆင်းရဲနွမ်းပါးရေး
၅	နားထောင်ရေးစာရင်းစာရင်း	နမူနာသား၊ နမူနာသမား	စီးပွားရေး
၆			
၇			
၈			
၉			
၁၀			

ခေါင်းဆောင်၊ ကျေးရွာစီမံကိန်းအထောက်အကူပြုကော်မတီမှ အတည်ပြုသည်။

အမည် ဦးစောရွှေစွန်း လက်မှတ် ကျီး နေ့စွဲ ၃.၁၂.၁၈

၂၆။ ကျေးရွာဖွံ့ဖြိုးရေးဦးစားပေးအစီအစဉ် (ပုံစံ-၃)

ပုံစံ - ၀-၃ ကျေးရွာဖွံ့ဖြိုးရေး ဦးစားပေးအစီအစဉ် (Form PC 3)

လမ်းညွှန်ရွာကမ်း အဆင့်(၃)ကျေးရွာဖွံ့ဖြိုးရေးအစဉ်အဝေးပြီးဆုံးသောအခါ ကျေးရွာစံနှုန်း အထောက်အကူပြု ကော်မတီသည် လူထုစည်းရုံးရေးမှူးအကူအညီဖြင့် ဤပုံစံကိုပြည့်စုံအောင် ဖြည့်သွင်းရမည်။			
လူထုစည်းရုံးရေးမှူး/ဝန်ထမ်း အမည် - <u>ဒေါ်စေတီဖြူ (CF) + ဒေါ်ကုန်းစုကျော် (TF)</u>			
နေ့စွဲ <u>၀၃.၀၁.၂၀</u>	စက်ဝန်းအား အမှတ်ဖြစ်ပါ (✓) <input type="checkbox"/> စက်ဝန်း(၀) အစက်ဝန်း(၂) <input type="checkbox"/> စက်ဝန်း(၃)စက်ဝန်း(၄)		
ပြည်နယ်/တိုင်း <u>၇၆</u>	မြို့နယ် <u>ပုဏ္ဏားကျွန်းမြို့</u>	ကျေးရွာအုပ်စု <u>ဒွက်ဖြိုးကျွန်း</u>	ကျေးရွာ <u>ဒွက်ဖြိုးကျွန်း</u>

က။ အခက်အခဲအတားအဆီးများအစွဲအတွင်း - ယခုလက်ရှိအခြေအနေတွင် ဤကျေးရွာဖွံ့ဖြိုးတိုးတက်ရေးအတွက် အဓိကအခက်အခဲအတားအဆီးများသည် မည်သည်များဖြစ်ပါသနည်း။ (အမျိုးသား/သမီး အနည်းဆုံးအခက်အခဲ ၅ ခုစီဖော်ပြပါ)

အုပ်စုဖွံ့ဖြိုးရေးမှူးများမှ တင်ပြသောအခက်အခဲအတားအဆီးများ	
ရွာထွင်းလမ်းစင်ကမ်းသရုပ်ဒါတွက် သွားလာရေးအခက်အခဲ ဤပါသည်။	<input type="checkbox"/> ကျား <input type="checkbox"/> မအကျား + မ
ရွာကုသီ ရေဖြတ်လမ်းဖြင့် သောက်သုံးရေ အခက်အခဲပါသည်။	<input type="checkbox"/> ကျား-အမ <input type="checkbox"/> ကျား + မ
အလယ်တန်းကျောင်း မရှိသောကြောင့် အခြားရွာများသို့ ကျောင်းသွားတက်ရသဖြင့် ခရီးစရိတ်အခက်အခဲများ ကျစ်ချိတ်	<input type="checkbox"/> ကျား <input type="checkbox"/> မအကျား + မ
ကလေးများအတွက် ပညာသင်ကြားရေး ဖို့ပြုမှု အခက်အခဲ ဤပါသည်။	<input type="checkbox"/> ကျား-အမ <input type="checkbox"/> ကျား + မ
ထုတ်လုပ်မှုအခြေအနေ ကျေးရွာလူထု စာပေပညာတိုးတက်ရေး ပါးဖို့ အခက်အခဲ ဤပါသည်။	အကျား <input type="checkbox"/> မ <input type="checkbox"/> ကျား + မ

ခ။ မျှော်မှန်းခြင်း နောင်လာမည့် ( ၅ ) နှစ် အတွင်း ကျေးရွာဖွံ့ဖြိုးရေး မျှော်မှန်းလျာထားချက်များအား တင်ပြပါ။

အုပ်စုဖွံ့ဖြိုးရေးမှူးများမှ တင်ပြသောအခက်အခဲအတားအဆီးများ	
ရွာထွင်းလမ်းလက်လမ်းများ ကွန်ကရစ်လမ်းဖြင့် ပြုပြင်ပါသည်။	<input type="checkbox"/> ကျား <input type="checkbox"/> မအကျား + မ
သန့်ရှင်းစောင့်ရှောက်သုံးရေ ရရှိလာမည်။	<input type="checkbox"/> ကျား-အမ <input type="checkbox"/> ကျား + မ
အလယ်တန်းကျောင်း ဤရွာ ပညာတတ်များ သင်ပေးပါမည်။	<input type="checkbox"/> ကျား <input type="checkbox"/> မ <input type="checkbox"/> ကျား + မ
ကလေးများ ဖို့ပြုမှု ကျောင်းထက်ပိုမို ဖျော်ဖြေပါမည်။	<input type="checkbox"/> ကျား <input type="checkbox"/> မ <input type="checkbox"/> ကျား + မ
ထုတ်လုပ်မှုအခြေအနေ အသိပညာ ဗဟုသုတ တိုးမြှင့်ပေးပါမည်။	အကျား <input type="checkbox"/> မ <input type="checkbox"/> ကျား + မ



၈။ လူထုပီပီတိုင်း၏ လာမည့် (၄) နှစ်အတွက် အကျုံးဝင်သော ဦးစားပေး ဖွံ့ဖြိုးတိုးတက်မှု လုပ်ငန်း အစီအစဉ်များအားဖော်ပြပါ။

ဦးစားပေးအဆင့်	ကျေးရွာအတွက် ဦးစားပေး ဖွံ့ဖြိုးတိုးတက်မှု လုပ်ငန်းစဉ်များ	အဆိုပြုသူ (အမျိုးသားများ/ အမျိုးသမီးများ/ အမျိုးသား + အမျိုးသမီး)	အခန်းကဏ္ဍ	ဦးစားပေးအဆင့်သတ်မှတ်ချက်	ခန့်မှန်းကျန်ကျစရိတ်	အကျုံးဝင်သော နှစ်များ		
						၂၀၂၅	၂၀၂၆	၂၀၂၇
၁	ရွာထွင်းဖွံ့ဖြိုးရေး	က + င		၁	၆,၀၀၀,၀၀၀	၃၃၅	၄၀၆	၇၄၁
၂	ဘက်ခုံသုံးစနစ်	က + င		၂	၂၀,၀၀၀,၀၀၀	၃၃၅	၄၀၆	၇၄၁
၃	စာရင်းစစ်ခြင်း	င		၃	၁၀,၀၀၀,၀၀၀	၃၃၅	၄၀၆	၇၄၁
၄	စာရင်းစစ်ခြင်း	က + င		၄	၂၀,၀၀၀,၀၀၀	၃၃၅	၄၀၆	၇၄၁
၅	စာရင်းစစ်ခြင်း	က		၅	၂၀,၀၀၀,၀၀၀	၃၃၅	၄၀၆	၇၄၁

၉။ လူထုပီပီတိုင်း၏ လာမည့် (၄) နှစ်အတွက် အကျုံးမဝင်သော ဦးစားပေး ဖွံ့ဖြိုးတိုးတက်မှု လုပ်ငန်း အစီအစဉ်များအားဖော်ပြပါ။

အဆင့်	ကျေးရွာအတွက် ဦးစားပေး ဖွံ့ဖြိုးတိုးတက်မှု လုပ်ငန်းစဉ်များ	အဆိုပြုသူ (အမျိုးသားများ/ အမျိုးသမီးများ/ အမျိုးသား + အမျိုးသမီး)	အခန်းကဏ္ဍ
၁	ရိက္ခာပျိုးထောင်ရေး	က + င	ရိက္ခာပျိုးထောင်ရေး
၂	အလုပ်အကိုင်အခွင့်အလမ်းဖွံ့ဖြိုးရေး	က + င	အခြား
၃			
၄			
၅			

ခေါင်းစောင်၊ ကျေးရွာပီပီတိုင်းအထောက်အကူပြုကော်မတီမှအတည်ပြုသည်။

အမည် ဒေါ်နီနီ လက်မှတ် [Signature] နေ့စွဲ ၁၃-၁၀-၂၀

ပုံစံ - ၀ - ၄ ကျေးရွာအုပ်စုစီမံကိန်းလုပ်ငန်းခွဲရွေးချယ်ခြင်းပုံစံ (Form PC 4)

လယ်ဦးနှုန်းနှုန်း၊ စီမံကိန်းလုပ်ငန်းခွဲရွေးချယ်မှုအစည်းအဝေးပြီးနောက်တွင် ကျေးရွာအုပ်စုမှ CF/TF တို့၏ အကူအညီရယူ၍ ကျေးရွာစီတော်တော်လက်မှတ် လက်မှတ်ရေးထိုးပြီး အဆိုပါပုံစံအား ပြည့်စုံအောင်ဖြည့်သွင်းရမည်။ ဤပုံစံအား ပြည့်စုံစွာဖြည့်သွင်းပြီးပါက ကျေးရွာအုပ်စုမှ မြို့တိုးတက်ရေးစီမံချက်တွင် TPIC သို့ ပေးပို့ရန်အတွက် နောက်ဆက်တွဲအဖြစ် ထားရှိရမည်။ CF မှ ကျေးရွာတစ်ရွာချင်းစီ၏ စီမံကိန်းလုပ်ငန်းခွဲဆိုင်ရာ အချက်အလက်များကို MIS သို့ ထည့်သွင်းရမည်။ (ယခုနှစ်စီမံကိန်းလုပ်ငန်းခွဲ မလုပ်ကိုင်သော ကျေးရွာများ မပါဝင်ပါ။)

ကျေးရွာစည်းရုံးရေးမှူး/ဝန်ထမ်းအမည် ဒေါ်အေးအေးမေ (CF) + ဒေါ်အောင်ဖြူမေ

နေ့စွဲ ၃၀.၁၂.၂၀၁၈

စက်ဝန်းအားအမှတ်ဖြစ်ပေးပါ။ (✓) စက်ဝန်း(၁)  စက်ဝန်း(၂)  စက်ဝန်း(၃)  စက်ဝန်း(၄)

ပြည်နယ်/တိုင်း ဗဟို မြို့နယ် မုလေးကျေးရွာ ကျေးရွာအုပ်စု မုလေးကျေးရွာ

ကျေးရွာအမည်	ဆောင်ရွက်မည့် လုပ်ငန်းများ	အတိုးပေးအတာ	ခန့်မှန်း တိုက်ရိုက် အကျိုးခံစားခွင့် ရှိသူများ	အဆိုပြုတင်ပြသူ		ခန့်မှန်းကုန်ကျစရိတ်			စုစုပေါင်း
				အကျိုး	မ	စီမံကိန်းမှ ထည့်ဝင်မှု	ကျေးရွာမှ ထည့်ဝင်မှု	အခြားထည့်ဝင်မှု (ခေါ်ကြွပါ)	
<u>၄ ကြေးကျွန်း</u>	<u>ကျေးရွာအုပ်စု အကျိုးခံစားခွင့်</u>	<u>၂၂' x ၄' x ၁၅' x ၁၅'</u>	<u>၅၅၆</u>	<input type="checkbox"/> ကျား	<input type="checkbox"/> မ	<u>၂၁၆၀၀၀၀</u>	<u>-</u>	<u>-</u>	<u>၂၁၆၀၀၀၀</u>
				<input type="checkbox"/> ကျား	<input type="checkbox"/> မ				
				<input type="checkbox"/> ကျား	<input type="checkbox"/> မ				
				<input type="checkbox"/> ကျား	<input type="checkbox"/> မ				
				<input type="checkbox"/> ကျား	<input type="checkbox"/> မ				
				<input type="checkbox"/> ကျား	<input type="checkbox"/> မ				
				<input type="checkbox"/> ကျား	<input type="checkbox"/> မ				

ရာထူး ကျေးရွာအုပ်စု စီ/ထောက်ကော်မတီ ဥက္ကဋ္ဌ ဒေါ်အေးအေးအေး အမည် အေးအေး လက်မှတ် အေးအေး ရက်စွဲ ၃၀.၁၂.၂၀၁၈



၂၅။ အစည်းအဝေးမှတ်တမ်းများ

(၁) ကျေးရွာပထမအကြိမ် အစည်းအဝေးမှတ်တမ်း

ကျေးရွာအုပ်စု ပထမအကြိမ် အစည်းအဝေးမှတ်တမ်း

နေရာ - ၄ ကြီး ကွန်းကျေးရွာ ၊ အနီးတော်ကြီးကျောင်း

စာချိန် - ညနေ (၅:၀၀) နာရီ

နေ့စွဲ - ၃.၁၂.၂၀၁၈

ဆွေးနွေး ဆွဲချုပ်အကြောင်းအရာ

ကျေးရွာအုပ်စုပထမ အကြိမ် အစည်းအဝေးကို (၃.၁၂.၂၀၁၈) ရက်နေ့၊ ကျေးရွာစီမံကိန်းအထောက်အကူပြုကော်မတီ ဒုတိယ အကြိမ် အစည်းအဝေး ဖြစ်ရောက် မဲပေးရွေးချယ်၍ ကျေးရွာအုပ်စုစီမံကိန်းအထောက်အကူပြု ကော်မတီဝင်များကို ရွေးချယ်ပေးပါသည်။ ထိုကျေးရွာအုပ်စု အထောက်အကူပြု ကော်မတီဝင် အဖွဲ့ ဖွဲ့စည်းချက်အရ စီမံကိန်း ပထမ နှစ်တွင် ဦးစားပေးလုပ်ငန်း (မဲအများဆုံးဖြစ်စေကာ လုပ်ငန်း ကို လုပ်ဆောင်သွားမည်ဖြစ်ကြောင်း ကျေးရွာအုပ်စု ကော်မတီ အဖွဲ့ဝင်များနှင့် ကျေးရွာအုပ်စု အုပ်ချုပ်ရေးမှူး ပါ ပူးပေါင်း ပါဝင်ကာ ဆုံးဖြတ်ချက်ချခဲ့ခြင်းဖြစ်ပါသည်။

ထိုကျေးရွာအုပ်စု စီမံကိန်း အထောက်အကူပြု ကော်မတီ အစည်းအဝေးသို့ အမျိုးသား (၉) ဦး၊ အမျိုးသမီး (၉) ဦး၊ နှစ်ပေါင်း (၁၈) ဦး တက်ရောက်ခဲ့ပါသည်။ ကော်မတီဖွဲ့စည်းပြီးနောက် မှတ်တမ်းတင်စိတ်ပုံများ ခြုံငုံယူကာ ကျေးရွာအုပ်စု ပထမ အကြိမ် အစည်းအဝေးကို ညနေ (၆:၀၀) နာရီ ချိန် တွင် အောင်မြင်စွာ ဖြစ်ပေါ်ခဲ့ပါသည်။

မှတ်တမ်းတင်သူ - ဒေါ်အေးအေးအေး Aye  
လူထုစဉ်းစားရေးမှူး



(၂) ကျေးရွာဒုတိယအကြိမ် အစည်းအဝေးမှတ်တမ်း

ဆားငံကန်ကျေးရွာသမိုင်းအကျဉ်းချုပ်

နေ့ရက် - ၁၇ . ၅ . ၂၀၁၈

ဆားငံကန်ကျေးရွာအုပ်စု

ဆားငံကန်ကျေးရွာကို ဖွဲ့စည်းစောစောပေါင်း (၂၀၀)လျော်ကတော်တော်  
ထောင်ခဲကြောင်း နှင့် ယခင်က ရွာတွင်းရှိ ဘာ " နေဝင်းကန် " ကို အစွဲပြုပြီး " နေ  
ဝင်းကန်ရွာ " ဟု အစဉ် အဆက် ခေါ်တွင်ခဲ့သော်လည်း ၊ စခိုးသွား ပုဂ္ဂိုလ်တစ်ဦး မှ  
ရှိ ၊ နေဝင်းကန် မှ ရေကို ခပ်ယူတာကို သုံးပြီး " နှိ ရွာက ရေတွေက ငံလှိုက်တာ  
ဟု ခေါ်ပြီး ဆားငံကန် ရေတွေရှိလို့ ဆားငံကန်ရွာလို့ ခေါ်ရမယ့် ဖြစ်နေပြီဟု ခေါ်ရာ  
မှ " ဆားငံကန် " ရွာဟု ခေါ်တွင်ခဲ့ကြသည်။

ယခင် ဆားငံကန်ကျေးရွာများ စတင်ဖွဲ့စည်းရာ " ဘလားရွာ " ဟုလည်း ခေါ်ခဲ့  
ကြပါသေးသည်။ ရွာ၏အနောက်အရပ် (၆) ဟာလုံခန့် အကွာတွင် ရှိသော " ငြိမ်မကန် ၊  
ရွာဟာရောင်ကန် " ကို မှာ သမိုင်းဝင် နေရာများ ဖြစ် သည်။ ရွာ စတင် ခေါ်တွင်ခဲ့  
(၁၅) အိမ်သာရှိခဲ့ပြီး တဖြည်းဖြည်း နှင့် ယခုလက်ရှိ အိမ်ခြေ (၁၀၀) ကောင်  
ထိ တိုးပွားလာပါသည်။ ရွာ၏ တွင်းတိုင်း စဉ်လာအရ တစ်ခြား ဒေသမှ လာရောက် ဖြေစီး  
ရွှေ့ အခြေချနေထိုင်မှု ဆား ကန်သတ်ထား ပါသည်။ အိုးစဉ်ကောင် ဆက် လယ်ယာ  
ကို အာ အဓိကအားဖြင့် လုပ် ကိုင် ခား ဘောက် ခဲ့ ကြ ပါသည်။ ရွာ တွင် ကမ်းပါးဖြို  
ကျမှုကြောင့် ဖြေနေရာ အဓိကအားဖြင့် မရှိပဲ ဖြစ်နေပါသည်။

မိုးရာသီတွင် မိုးများပါက ရွာအတွင်းတွင် ရေခဲမြစ် ရေ ရှိပါသည်။ ယခု  
လက်ရှိ တစ်ခြား ဖြေစီးရာမှ အာ ချမ်း ရွာ ရေထိုင် နေ ကြသော ရေခဲလူမျိုး  
(ဗုဒ္ဓ) သီးသန့် ရေထိုင် တာရွာ ဖြစ် ပါသည်။

- သမိုင်းကြောင်း ဖော်ပြ - ၁) ဦးအောင်ကျော်
- ၂) ဦးဘဟောင်း
- ၃) ဦးထွန်းမောင်ချေ
- ၄) ဦးကြာကြာ
- ၅) ဦးမရွှေစိန်

၂၅။ အစည်းအဝေးမှတ်တမ်းများ

(၁) ကျေးရွာပထမအကြိမ် အစည်းအဝေးမှတ်တမ်း နှင့်ကျေးရွာဒုတိယအကြိမ် အစည်းအဝေးမှတ်တမ်း

စိုက်ပျိုးရေး၊ မွေးမြူရေး နှင့် ဆည်မြောင်းဝန်ကြီးဌာန  
ကျေးလက်ဝေဖန် ဖွံ့ဖြိုး တိုးတက်ရေး ဦးစီးဌာန  
ပူထုဗဟိုမြေစီမံကိန်း (ဒုတိယအကြိမ်အစည်းအဝေး)  
ကျေးရွာပထမ + ဒုတိယအကြိမ် အစည်းအဝေးမှတ်တမ်း

ဌာနကြီးကျွမ်းကျင်သူ

ဌာနကြီးကျွမ်းကျင်သူ

အကြောင်းအရာ။ ။ ပထမအကြိမ်အစည်းအဝေးအကြောင်း ကျေးရွာအစည်းအဝေး ပြုလုပ်ခြင်း

ပုဏ္ဏားကျွန်းမြို့နယ်၊ ဌာနကြီးကျွမ်းကျင်သူ၊ ဌာနကြီးကျွမ်းကျင်သူ  
ရွာတွင် ကာကွယ်ရေးအဖွဲ့များ ဖွဲ့စည်းပေးခြင်း၊ ကျေးရွာကော်မတီဝင်များ ဖွဲ့စည်း  
ဆုံးဖြတ် ပူထုဗဟိုမြေစီမံကိန်း (ဒုတိယအကြိမ်အစည်းအဝေး) ပထမ အကြိမ်အစည်းအဝေး  
အစည်းအဝေးကို အောင်မြင်စွာ ပြုလုပ်ခဲ့ကြောင်း ဖြေဆိုသည်။

Covid -19 ကာလဖြစ်သောကြောင့် ကပ်ရောဂါဆိုးကာလကို ကာကွယ်ရေး  
အဖွဲ့အစည်း ကျေးရွာကော်မတီဝင်များကို တစ်ဦးတစ်ဦး အနည်းဆုံး ၂ ယောက်သာ  
ထိုင်ခေကာ ကာကွယ်ရေးအဖွဲ့ (၂ ယောက်) ကာ ပြည်နယ်အစိုးရအဖွဲ့အစည်းများ အား  
ဆောင်ရွက်ပေးခြင်းဖြစ်ပြီး  
ထို့နောက် အုပ်ချုပ်ရေး ဌာန၊ ဌာနကြီးကျွမ်းကျင်သူ၊ ပြည်နယ်အစိုးရအဖွဲ့အစည်း  
စီမံကိန်း ဌာန၊ ပြည်နယ်အစိုးရအဖွဲ့အစည်း ဌာန၊ ပြည်နယ်အစိုးရအဖွဲ့အစည်း  
ကော်မတီဝင် ဦးစား ဝေးလှိုင်ဦး ဦးစား ဌာနကြီးကျွမ်းကျင်သူ ပြည်နယ်အစိုးရအဖွဲ့အစည်း  
ကျေးရွာကော်မတီဝင်များ သည် ဖြစ်ပေါ်ခဲ့ပြီး ဖြစ်ပါသည်။

ပထမဦးစား ဝေးလှိုင်ဦး ဦးစား ဌာနကြီးကျွမ်းကျင်သူကို လုပ်ကိုင်  
ဒုတိယဦးစား ဝေးလှိုင်ဦး ဦးစား ဌာနကြီးကျွမ်းကျင်သူကို လုပ်ကိုင်  
ဦးစား ဝေးလှိုင်ဦး ဦးစား ပြည်နယ်အစိုးရအဖွဲ့အစည်း ဌာနကြီးကျွမ်းကျင်သူ  
ကို ဌာနကြီးကျွမ်းကျင်သူ ဌာနကြီးကျွမ်းကျင်သူ တစ်ဦးကို ပတ်၍ ဖြစ်ပေါ်ခဲ့ပြီး ဒုတိယ  
အကြိမ်အစည်းအဝေး ဌာနကြီးကျွမ်းကျင်သူ ဌာနကြီးကျွမ်းကျင်သူ၊ တစ်ဦးတစ်ဦး  
ထို့ဖြစ်ကြောင့် ကာကွယ်ရေးအဖွဲ့များ၊ ကျေးရွာအုပ်ချုပ်ရေး ဌာန၊ ကော်မတီဝင်များ  
သတ်မှတ်ခဲ့ကြောင်း အစည်းအဝေး မှတ်တမ်း တွင် ဖြစ်ပေါ်ခဲ့ပါသည်။

စိတ်  
ဒေါ်မေမေဖြူ  
မှတ်တမ်းတင်သူ

(၃) ကျေးရွာအုပ်စု ပထမအကြိမ် အစည်းအဝေးမှတ်တမ်း

လူထုဗဟိုပြု စီမံကိန်း ပူးတွဲအကျဉ်းချုပ်

မှတ်ကြီးကျေးရွာ၏ ပထမအကြိမ် ကျေးရွာ အစည်းအဝေးဖွဲ့စည်းခြင်း

ပြုလုပ်သည့်ရက် - ၂.၁၂.၂၀၁၈

ပြုလုပ်သည့်အချိန် - ၁၂:၀၀နာရီ

နေရာ " " ရှာဦးဘုန်းကော်ကြီး  
ကျေးရွာ၊ ဓမ္မာပုံ

တက်ရောက်သူများစာရင်း = ကျား ( ၆၃ ) ဦး  
မ ( ၅၅ ) ဦး  
စုစုပေါင်း ( ၁၁၈ ) ဦး

ရည်ရွယ်ချက် -  
" လူထုဗဟိုပြုစီမံကိန်း၏ စီမံကိန်းမိတ်ဆက်  
စောင့်ရှောက်ထိန်းချုပ်ခြင်း  
ကျေးရွာလူထုပူးပေါင်းပါဝင်စေ  
ရယူဆန်းစစ်မှု ပြုလုပ်ခြင်း

- ဆွေးနွေးချက် -
- ၁) ကျေးရွာ အုပ်ချုပ်ရေးဖွဲ့စည်းမှု အဖွဲ့အစည်းဖွဲ့စည်းခြင်း
  - ၂) လက်ထောက်နှင့်ပညာရှင် ဒေါ်ခင်ခင်လေးမှ စီမံကိန်းမိတ်ဆက် (၁၅) ချက်ကို ဖြေဆိုခဲ့ပါသည်။
  - ၃) ဒေါ်ရွှေစင်္ကြာနှင့် စီမံကိန်းစာတမ်း အကြောင်းကို ဖြေဆိုခဲ့ပါသည်။
  - ၄) စောင့်ရှောက်ထိန်းချုပ်ရာတွင် လူထုစုစည်းပေးရေးအဖွဲ့ ဦးစီးအဖွဲ့အစည်း ဦးဆောင်စောင့်ရှောက်ထိန်းချုပ် (ကျား ၁၃ ဦး + မ ၁၅ ဦး) စုစုပေါင်း ၂၈ ဦးကို စီမံကိန်းအဖွဲ့အစည်းအဖြစ် သာဓက ရွေးချယ်ခဲ့ကြပါသည်။
  - ၅) ဦးကျော်မင်းနိုင်မှ တာဝန်ရှိသူများနှင့် အဓိကတာဝန်ရှိသူများအား ကဏ္ဍကို ဖြေဆိုခဲ့ပါသည်။
  - ၆) ဒေါ်ခင်ခင်လေး မှ ဦးဆောင်ကာ Team တစ်ခုလုံး၏ ဖွဲ့စည်းပုံကို PRA (၆) ခုကို ဆွေးနွေးပြုလုပ်ခဲ့ကြပါသည်။
- ဆက်မ ဒေါ်ခင်မိုးအေးမှ အဖွဲ့ချုပ်က ပထမအကြိမ် ကျေးရွာအစည်းအဝေးကို ( ၅:၀၀ ) တွင် ပြုလုပ်မိတ်ဆက်ခဲ့ပါသည်။

မှတ်တမ်းတင်သူ/ဒေါ်အေးအေးခင်



၂၆။ ကဏ္ဍအလိုက်ဦးစားပေးဖွံ့ဖြိုးရေးလုပ်ငန်းစဉ်များ

ကဏ္ဍအလိုက်ဦးစားပေး ဖွံ့ဖြိုးရေးလုပ်ငန်းများ

စဉ်	အဆင့်	လုပ်ငန်း	မည်သူဦးစားပေးလဲ (က/မ)	ကျေးရွာမှတာဝန်ခံသူ (သို့) အုပ်စု	ပြင်ပမှ မည်သူထောက်ပံ့မလဲ
အခြေခံအဆောက်အအုံ	၁	စာချိုင်း ဖျာပုံ	က+မ	ကျေးရွာ	
	၂				
	၃				
	၄				
	၅				
အသက်မွေးဝမ်းကြောင်း/စိုက်ပျိုးရေး	၁	နမူနာသမီး နိမ့်တွင်းလက်ဖျာသစ်တန်း	မ	ကျေးရွာ	
	၂	စိုက်ပျိုးရေးနည်းပညာသစ်တန်း	က	ကျေးရွာ	
	၃				
	၄				
	၅				
ကျန်းမာရေးနှင့်အာဟာရ	၁				
	၂				
	၃				
	၄				
	၅				

ကဏ္ဍအလိုက် လုပ်ငန်းအချုပ်အေး

ကဏ္ဍ	စဉ်	လုပ်ငန်းအမျိုးအစား	အဆိုပြုသူ(အမှန်ခြစ်ရန်)			မှန်	ထောက်ပံ့မည့်အဖွဲ့အစည်း(သို့) ဌာန	မှတ်ချက်
			ကျား	မ	ကျား+မ			
အခြေခံအထောက်အကူအထောက်အကူ (လမ်း/တံတား/ရေရရှိရေး/မီးလင်းရေး)	၁	ရွာတွင်း ကွန်ကရစ်လမ်း			✓	၂၀၁၀		
	၂	ရေတွင်း၊ ရေကန်၊ မြေပြင်ခြင်း		✓		၂၀၁၀		
	၃							
	၄							
	၅							
လူမှုစီးပွားရေးကဏ္ဍ ပညာရေး/ကျန်းမာရေးနှင့် ဆိုင်ခသာအထောက်အကူများနှင့် အခြားလိုအပ်ချက်များ	၁	အထက်တန်းကျောင်း	✓			၂၀၁၀		
	၂	စာကြည့်တိုက်	✓			၂၀၁၀		
	၃	ဘက်စုံသုံး ခန်းမ			✓	၂၀၁၀		
	၄							
	၅							
အကျိုးစီးပွားကဏ္ဍ (စိုက်ပျိုးရေး/ဖွေးမြေရေးနှင့် ဆိုင်ခသာ အထောက်အကူများနှင့် အခြားလိုအပ်ချက်များ)	၁	ရိုက်ပျိုးရေး သစ်တန်းစေးခြင်း			✓	၂၀၁၀		
	၂	အပူဖက်အောက် အခွေခွေ အထောက်အကူများ			✓	၂၀၁၀		
	၃	ခြံ၊ ချိတ်အထောက်အကူများ						
	၄							
	၅							
သဘာဝပတ်ဝန်းကျင်ထိန်းသိမ်းရေး ကဏ္ဍ လျှော့ချရေး	၁							
	၂							
	၃							
	၄							
	၅							
အခြားကဏ္ဍ (ဌာနဆိုင်ရာများသို့ လိုအပ်ချက်များနှင့် အထောက်အကူများ ပေးအပ်ခြင်း၊ အခြားလိုအပ်ချက်များ)	၁							
	၂							
	၃							
	၄							
	၅							



၂၇။ ကျေးရွာဖွံ့ဖြိုးရေးအစီအစဉ်ဆောင်ရွက်မှုမှတ်တမ်းဇာတ်ပုံများ  
ဥစ္စာနေပိုင်ဆိုင်မှုအားဆွေးနွေးခြင်း



လူထုပူးပေါင်းပါဝင်မှုဖြင့်စေတနာ့ဝန်ထမ်းရွေးချယ်ခြင်း





၂၈။ ကျေးရွာဖွံ့ဖြိုးရေးအစီအစဉ်ဆောင်ရွက်မှုမှတ်တမ်းဓာတ်ပုံများ

