

ပြည်ထောင်စုသမ္မတ မြန်မာနိုင်ငံတော်အစိုးရ  
စိုက်ပျိုးရေး၊ မွေးမြူရေးနှင့် ဆည်မြောင်းဝန်ကြီးဌာန  
ကျေးလက်ဒေသဖွံ့ဖြိုးတိုးတက်ရေးဦးစီးဌာန



National Community Driven Development Project

လူထုဗဟိုပြုစီမံကိန်း၊ ဖရူဆိုမြို့နယ်

# ကျေးရွာဖွံ့ဖြိုးရေးအစီအစဉ်



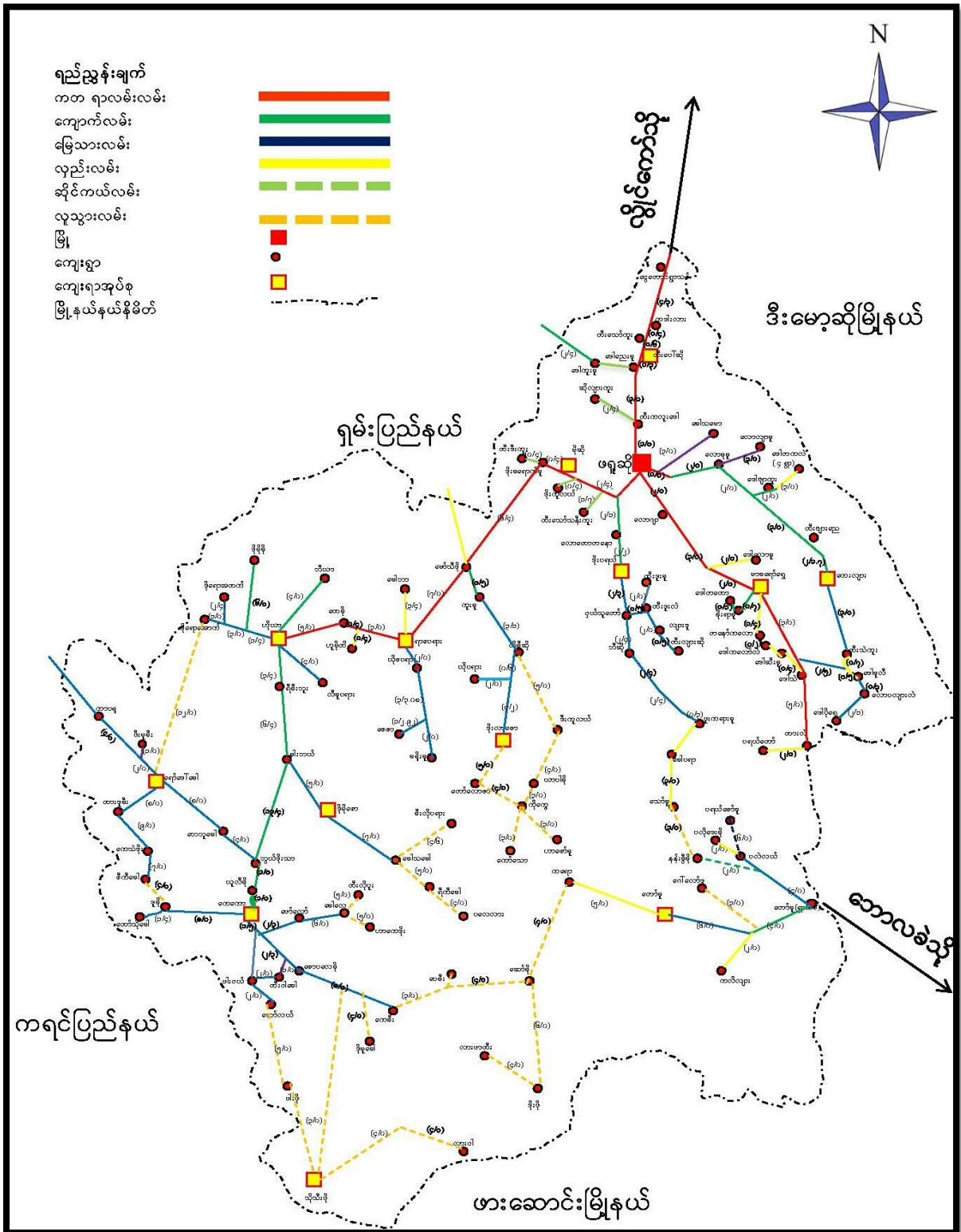
ဟာစောခူကျေးရွာ၊ ဒိုးလာစောအုပ်စု

# ကျေးရွာဖွံ့ဖြိုးရေးအစီအစဉ်

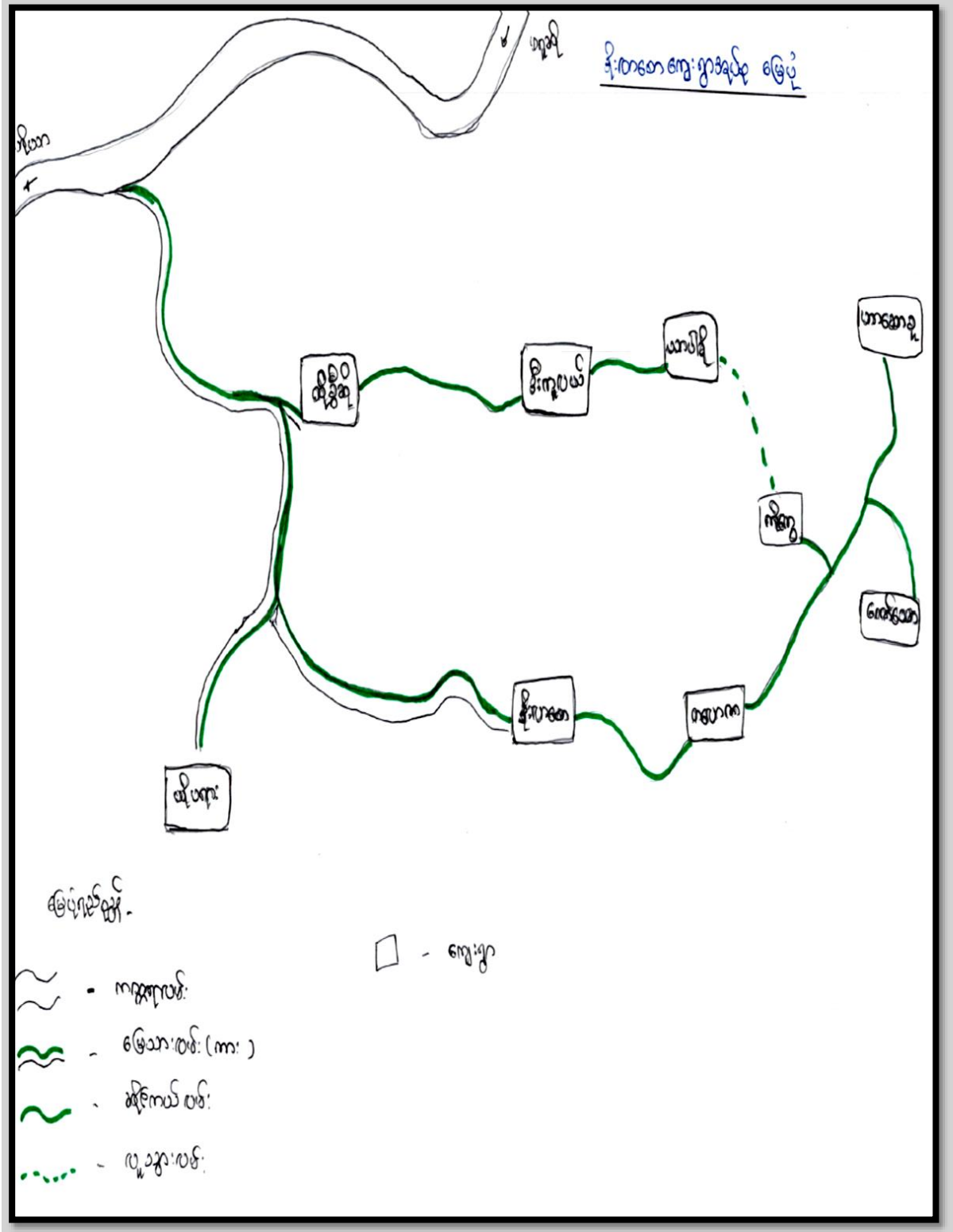
## မာတိကာ

ဖရူဆိုမြို့နယ်အခြေပြမြေပုံ.....	2
ဒိုးလာစောကျေးရွာအုပ်စုမြေပုံ.....	3
ကျေးရွာအုပ်စုတွင်ပါဝင်သောကျေးရွာများစာရင်း.....	4
ကျေးရွာအခြေခံအချက်အလက်များ.....	5
လူထုပူးပေါင်းပါဝင်သော လူမှုဆန်းစစ်ခြင်းနှင့် အကဲဖြတ်ခြင်းလုပ်ငန်းစဉ် အကျဉ်းချုပ်ဇယား.....	6
ကျေးရွာဖွံ့ဖြိုးရေးအစီအစဉ်အတွက် အသုံးပြုခဲ့သော PRA tools တစ်ခုချင်းစီအတွက် သုံးသပ်ချက်များ.....	8
ကျေးရွာအရင်းအမြစ်ပြမြေပုံ .....	8
ရာသီခွင်ပြပြက္ခဒိန် .....	10
ကျား/မ ပင့်ကူအိမ် .....	12
အဖွဲ့အစည်းချိတ်ဆက်မှုပြမြေပုံ.....	14
ဥစ္စနေကြွယ်ဝမှု အဆင့်သတ်မှတ်ခြင်း.....	16
အရင်းအမြစ်အသုံးချမှု ဖော်ထုတ်ခြင်းဇယား .....	18
ကော်မတီဝင်များရွေးချယ်ခြင်းနှင့် ကျေးရွာဖွံ့ဖြိုးရေး အစီအစဉ်ဆောင်ရွက်မှု မှတ်တမ်းဓါတ်ပုံများ .....	20
ဟာစောရူကျေးရွာ၏ စီမံကိန်းအထောက်အကူပြု ကျေးရွာကော်မတီဝင်များစာရင်း .....	21
ကျေးရွာအချတ်အလတ်( ပုံစံ-၁ ) .....	22
စီမံချက်စက်ဝန်းအချိန်ဇယား( ပုံစံ - ၂) .....	25
ကျေးရွာဖွံ့ဖြိုးရေးဦးစားပေးအစီအစဉ် ( ပုံစံ-၃ ).....	26
ယာစောရူ ကျေးရွာအစည်းအဝေးမှတ်တမ်းများ.....	28
ကဏ္ဍအလိုက်ဦးစားပေးဖွံ့ဖြိုးရေးလုပ်ငန်းစဉ်များ .....	29

# ဖရူဆိုမြို့နယ်အခြေပြမြေပုံ



## ဒိုးလာစောကျေးရွာအုပ်စုမြေပုံ



## ကျေးရွာအုပ်စုတွင်ပါဝင်သောကျေးရွာများစာရင်း

စဉ်	ကျေးရွာ	အိမ်ခြေ	လူဦးရေ		
			ကျား	မ	စုစုပေါင်း
၁။	ဒိုးလာစော	၃၆	၉၇	၉၃	၁၉၀
၂။	ကိုက္ကွ	၂၂	၅၅	၆၀	၁၁၅
၃။	ဒီးကူလယ်	၇၄	၁၆၈	၁၈၆	၃၅၄
၄။	ဟာစောခူ	၂၀	၃၃	၃၇	၇၀
၅။	ကော်သော	၂၃	၅၉	၇၉	၁၃၈
၆။	တလောဇာ	၄၂	၁၃၆	၁၁၈	၂၅၄
၇။	ယာပါနို	၂၆	၈၀	၇၅	၁၅၅
၈။	ယိုးပရား	၂၈	၈၆	၇၂	၁၅၈
၉။	ထိုခွီဆို	၁၀၅	၂၃၀	၂၄၈	၄၇၈

## ကျေးရွာအခြေခံအချက်အလက်များ

ဟာစောခူကျေးရွာတွင် လူဦးရေပေါင်း(၇၀)နှင့် အိမ်ခြေပေါင်း(၂၀)အိမ်ရှိပြီး ဒိုးလာစောအုပ်စု၏ တောင်ဖက်အစွန်ဆုံးတွင် တည်ရှိပါသည်။ ဒိုးလာစောကျေးရွာနှင့် (၁၅)မိုင်ခန့် ကွာဝေးပြီး (၃)ပေခန့် သာရှိသော မြေသားလမ်းဖြင့် သွားလာလှုပ်ရှားကြပါသည်။ အများအားဖြင့်ခြေလျင်ကိုသာ အသုံးပြုပြီး နွေဦးရာသီ၌သာ ဆိုင်ကယ်ဖြင့် သွားလာကြပါသည်။ ဟာစောခူကျေးရွာ၏ အရှေ့ဖက်တွင် ကရာကျေးရွာရှိပြီး အနောက်ဖက်တွင် ကောသောကျေးရွာရှိပါသည်။ တောင်ဖက်တွင် တောတောင်လျှို မြောင်များသာရှိပြီး မြောက်ဖက်တွင်တလောဇာကျေးရွာနှင့် ချိတ်ဆက်သွားလာကြပါသည်။ ကျေးရွာ၏ တည်နေရာအနေအထားမှာ တောတောင်ထိပ်လောက်တွင် တည်ရှိပြီး ကျေးရွာ၏ အဓိကအရင်း အမြစ်များမှာ သစ်တော၊ ငှက်ပျောတော၊ အိမ်ထောင်စုပိုင်ဂါးရုံ သဘာဝစိမ်းစမ်းရေချောင်းစသော အရင်း အမြစ်များဖြင့် နေထိုင် လှုပ်ရှားသွားလာနေကြပါသည်။ ဟာစောခူကျေးရွာ၏ လွန်ခဲ့သောငါးနှစ်လောက်က သဘာဝအရင်းအမြစ် တော်များများတည်ရှိနေသောလည်း သစ်တောစိမ်းစမ်းရေးနှင့် တောရိုင်း တိရစ္ဆာန်စ သောအချို့သော အရင်းအမြစ်တို့သည်လူထုများ ထုတ်ယူသုံးစွဲမှုများပြားလာသည့် အတွက်ကြောင့် ယခုအချိန်တွင်လျော့နည်းလာသည်။ ကျေးရွာတွင်အစိုးရမှချပေးထားသော အ.မ.ကစာသင်ကျောင်း တစ်ကျောင်းသာ ရှိပါသည်။ ထို့ကျောင်းကို ဝါးထရံဖြင့်ကာထားပြီး အမိုး၊ သွပ်မိုးကြမ်းခင်းကို ပျဉ်ဖြင့်သာ ခင်းထားပါသည်။ ထိုအတူရွာတွင်းတွင်ရှိသော အဆောက်အဦများသည် အများအားဖြင့် ပျဉ်၊ ဝါး စသည်ဖြစ်သာ ဆောက်လုပ်ထားကြပါသည်။ သို့သော်ယခုချိန်တွင် ရွာသူရွာသားများ အချို့သည်လမ်းပန်း ဆက်သွယ်ရေးအခြေနေများကြောင့် မြို့ပေါ်သို့သွားရောက်နေထိုင်ကြပါသည်။ ကျေးရွာတွင် လေပြင်း တိုက်ခတ်မှုကြောင့် အိမ်ခေါင်မိုးများလန်ကာ ပျက်စီးခဲ့ဖူးသည်ကိုလည်း တွေ့ရှိရပါသည်။ ဟာစောခူ ကျေးရွာသည် ကော်ယော်မိုနိုလူမျိုးများဖြင့် နေထိုင်ကြပြီး ခရစ်ယာန်ဘာသာဝင်များ ယုံကြည်ကိုးကွယ် နေထိုင်ကြသည်။ ကျေးရွာ၏အဓိကစိုက်ပျိုးရေးမှာ တောင်ယာ၊ ဖါလာများဖြစ်သည်။ စားဝတ် နေရေးအတွက်တောင်ယာကိုသာ အဓိကစိုက်ပျိုးကြပြီး အပိုဝင်ငွေရရှိရန်အတွက်သာ ဖါလာကို စိုက်ပျိုးကြသည်။အချို့သားစီးပွားအဖြစ်သာစိုက်ပျိုးကြသည်။

လူထုပူးပေါင်းပါဝင်သော လူမှုဆန်းစစ်ခြင်းနှင့် အကဲဖြတ်ခြင်းလုပ်ငန်းစဉ်  
အကျဉ်းချုပ်ဇယား

စဉ်	အကြောင်းအရာ	ရက်စွဲ	ဦးတည်အုပ်စု	တက်ရောက်သူများ			အဓိက ဆွေးနွေးချက်များ
				က	မ	ပ	
၁	ကျေးရွာလူမှုရေးပြဿနာတစ်ပြင်မြေပုံ	၂၇-၁၀ ၂၀၁၇	ရပ်မိရက်ဖ၊ ကော်မတီဝင်၊ ကျေးရွာလူထု များ အားလုံး	၁၃	၁၀	၂၃	အခြေခံအဆောက်အဦများ၊ လုပ်ငန်းဆက်သွယ်ရေးအခြေ အနေ၊ လယ်ယာမြေများ၊ ရေထွက်ပေါက်၊ ရေလှောင် ကန်၊ သစ်တောများ
၂	လူမှုစီးပွားအဆင့်သတ်မှတ်ခြင်း	၂၇-၁၀ ၂၀၁၇	ချမ်းသာ၊ အလယ်အလတ်၊ နွမ်းပါး၊	၁၃	၁၀	၂၃	ကျေးရွာလူမှုစီးပွားရေးကို အုပ်စုများခွဲခြားသတ်မှတ်နိုင် ရေးအတွက်အခြေခံစံနှုန်းများ သတ်မှတ်ရန် အများလူထု သဘောတူသတ်မှတ်ခြင်း
၃	ကျား/မရေးရာ ကဏ္ဍ	၂၇-၁၀ ၂၀၁၇	ကျေးရွာအတွင်းရှိ အမျိုးသားနှင့် အမျိုးသမီးများ	၁၃	၁၀	၂၃	ကျေးရွာအတွင်းရှိအရင်းအမြစ်၊ ပိုင်ဆိုင်မှု၊ အခြေခံအဆောက်အ ဦး စသောလုပ်ငန်းများကို ဘယ်သူတွေက အသုံးပြု၊ ထိမ်းချုပ်နေသလဲဆိုတာကို ဆွေးနွေးမှုများ ပြုလုပ်ခြင်း
၄	ပင့်ကူအိမ် ကွန်ယက်	၂၇-၁၀ ၂၀၁၇	အမျိုးသားများနှင့် အမျိုးသမီးများ၊ ကျေးရွာလူထု	၁၃	၁၀	၂၃	အမျိုးသားများနှင့်အမျိုးသမီးများ တန်းတူအခွင့်အရေးရရှိမှုနှင့် မရရှိ သည့် အကြောင်းအရင်းများ
၅	အဖွဲ့အစည်း ချိတ်ဆက်ပုံ	၂၇- ၁၀- ၂၀၁၇	ကျေးရွာအုပ်ချုပ် ရေးအဖွဲ့၊ ကျေးရွာ စီထောက်အဖွဲ့၊ ကျေးရွာလူထု	၁၃	၁၀	၂၃	ကျေးရွာအတွင်းရှိ အဖွဲ့အစည်း များနှင့် မည်သို့သောလုပ်ငန်းများ အတွက် မည်သည့်အဖွဲ့များ ချိတ်ဆက်လုပ်ကိုင်မှုရှိခြင်း

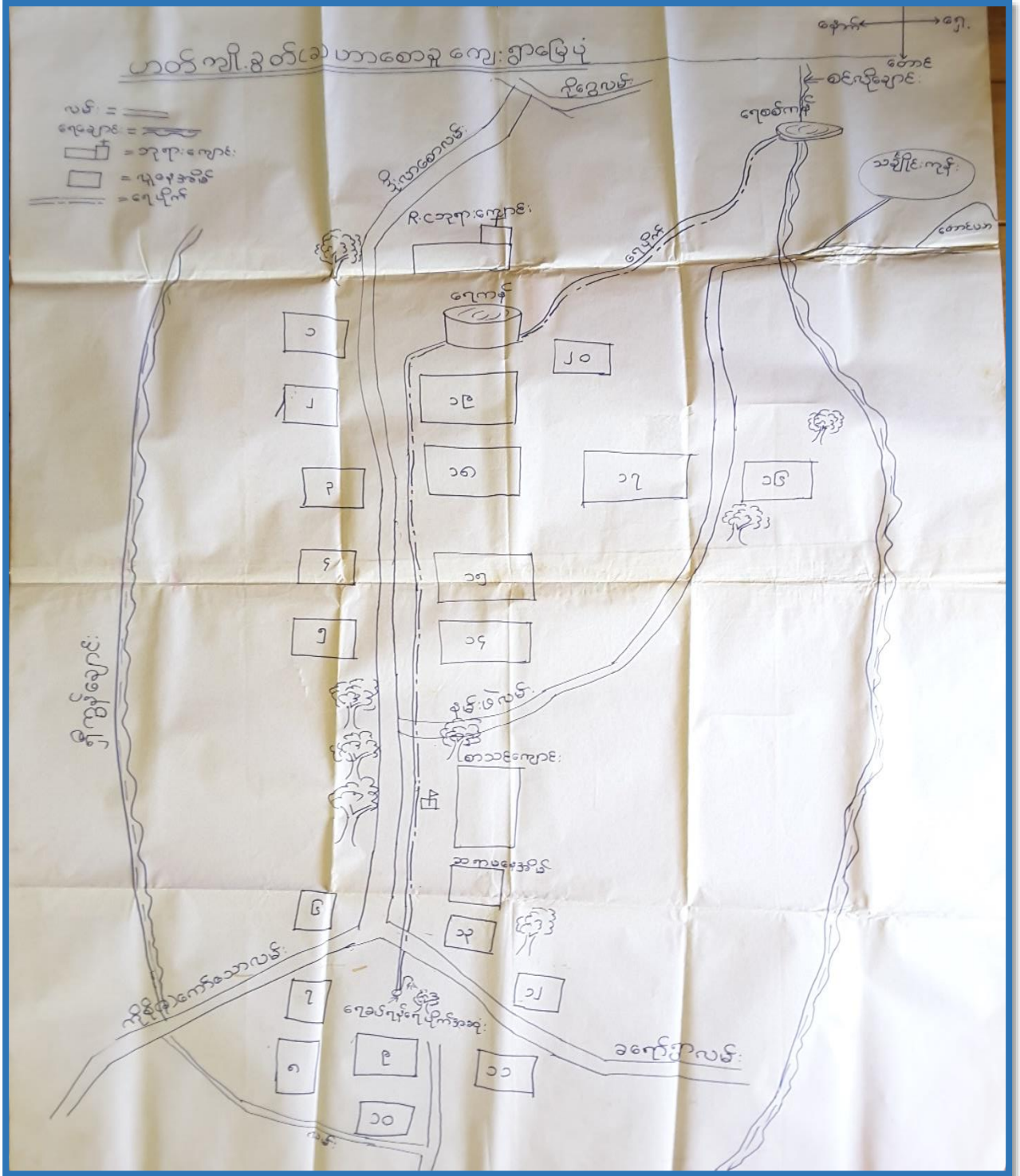
စဉ်	အကြောင်းအရာ	ရက်စွဲ	ဦးတည်အုပ်စု	တက်ရောက်သူများ			အဓိက ဆွေးနွေးချက်များ
				က	မ	ပ	
၆	ရာသီခွင်ပြ ပြက္ခဒိန်	၂၇-၁၀-၂၀၁၇	ကော်မတီဝင်များ၊ အမျိုးသမီး/သားဆင်းရဲနွမ်းပါးသူ	၁၃	၁၀	၂၃	စိုက်ပျိုးရိတ်သိမ်းကာလ (တောင်ယာ၊လယ်ယာ)၊ စီးပွားရေး/ငွေရှာ (အရောင်းအဝယ်)၊ ပွဲတော်ချိန်၊ မိုးများကာလ၊ ကျန်းမာရေးဆိုး ကာလ၊ ဝင်ငွေအကောင်းဆုံး ကာလ၊ အလုပ်ပါးကာလ၊ ရေရှားကာလ
၇	အခက်အခဲ/ပြဿနာ	၂၇-၁၀-၂၀၁၇	အမျိုးသမီး/သား၊ လူထုအားလုံး	၁၃	၁၀	၂၃	ငွေကြေးအရင်းအနှီးမရှိ၊ လမ်းပန်းဆက်သွယ်ရေး၊ မီးလင်းရေး ရေလုံလောက်မှုမရှိ ဖုန်းဆက်သွယ်ရေး၊ ကျန်းမာရေး၊ ပညာရေး၊ စီးပွားရေး၊ စည်းလုံးခြင်းမရှိ။
၈	ကျေးရွာ၏(၄)နှစ်စာ မျော်မှန်းချက်များ	၂၇-၁၀-၂၀၁၇	ကျေးရွာလူထု အားလုံး	၁၃	၁၀	၂၃	စီးပွားရေးပိုမိုကောင်းမွန်လာရန်၊ ပညာရေး၊ လူမှုရေး၊ ကျန်းမာရေး၊ ဘာသာရေး ပိုမိုကောင်းမွန်လာ၊ ကျေးရွာစည်းလုံးခြင်း ပိုမိုကောင်းမွန်လာ၊ စားဝတ်နေရေးပိုမိုအဆင်ပြေလာ
၉	ကျေးရွာဖွံ့ဖြိုးရေး လုပ်ငန်းစဉ်များ	၂၇-၁၀-၂၀၁၇	ရွာလူထု အားလုံး	၁၃	၁၀	၂၃	လမ်း(ကတ္တရာ)၊ မီး(လျှပ်စစ်မီး)၊ ခန်းမဆောင်၊ ရေလှောင်ကန်၊ ရေငုတ်/ပိုက်၊ စာသင်ကျောင်း တိုးချဲ့
၁၀	ကျေးရွာဦးစားပေး လုပ်ငန်းစဉ်များ	၂၇-၁၀-၂၀၁၇	ရွာလူထု အားလုံး	၁၃	၁၀	၂၃	ကျေးရွာဖွံ့ဖြိုးရေးလုပ်ငန်းစဉ် အဆင့် သတ်မှတ်ခြင်း၊ တိုင်းတာခြင်း၊ ခန့်မှန်းကုန်ကျငွေ တွက်ချက်ခြင်း၊ အကျိုးခံစားခွင့် ရှိသူလူဦးရေ
၁၁	ကျေးရွာသမိုင်း အကျဉ်းချုပ်	၂၇-၁၀-၂၀၁၇	အမျိုးသမီး/သား၊ လူထုအားလုံး	၁၃	၁၀	၂၃	အိမ်ခြေ၊ လူဦးရေ၊ လူမျိုး၊ ဘာသာစသော ကျေးရွာသမိုင်း အချက်အလက် အဆင့်ဆင့်များ ကို ဖော်ထုတ်ခြင်း



# ကျေးရွာဖွံ့ဖြိုးရေးအစီအစဉ်အတွက် အသုံးပြုခဲ့သော PRA tools

## တစ်ခုချင်းစီအတွက် သုံးသပ်ချက်များ

### ကျေးရွာအရင်းအမြစ်ပြမြေပုံ



## ရည်ရွယ်ချက်

ဟာစောရူကျေးရွာ၏ လူမှုရေးနှင့် အရင်းအမြစ်ပြုပြင်မှုကို သုံးသပ်ခြင်းရည်ရွယ်ချက်မှာ ကျေးရွာ၏ တည်နေရာအနေအထား၊ ဘာသာရေးကိုးကွယ်မှုပုံစံ၊ လမ်းပတ်ဆက်သွယ်ရေး၊ ကျန်းမာရေးစောင့်ရှောက်မှု၊ ပညာရေး အခြေအနေနှင့် ရေရရှိမှုစသော အခြေအနေများကို သိရှိနိုင်စေရန်ဖြစ်ပါသည်။ ။

## လူမှုရေးနှင့် အရင်းအမြစ်ပြုပြင်မှု သုံးသပ်ချက်

ဟာစောရူကျေးရွာတွင် အိမ်ခြေပေါင်း(၂၀)အိမ်ရှိပြီး ဒိုးလာစောအုပ်စု၏ တောင်ဖက်အစွန်ဆုံးတွင်တည်ရှိသော ကျေးရွာဖြစ်သည်။ ကျေးရွာ၏ တည်နေရာအနေအထားမှာ တောတောင်ထိပ်လောက်တွင် နေထိုင်တည်ရှိပြီး ကျေးရွာ၏ အဓိကအရင်းအမြစ်များမှာ သစ်တော၊ ငှက်ပျောတော၊ အိမ်ထောင်စုပိုင်ဝါးရိကျောက်တောင်ဖိလံနှင့် သဘာဝစိမ်းစမ်းရေချောင်းစသော အရင်းအမြစ်များဖြင့် နေထိုင်လှုပ် ရှားသွားလာနေပြီး ၎င်းအရင်းအမြစ်များတွင် ငှက်ပျောတော၊ သစ်တော ဝါးပင်ကျောက်တောင်နှင့် စမ်းချောင်းရေတို့သည် ကျေးရွာအတွက်လုံလောက်သော အရင်းအမြစ်များဖြစ်ကြသည်။ သဘာဝစိမ်းစမ်းရေနှင့် ယာမြေအရင်းအမြစ် အချို့တို့သည် ကျေးရွာလူဦးရေအပေါ် မှီခိုပြီးအနည်းနဲ့အများဖြင့် လုံလောက်မှုနည်းနေသည်ကို တွေ့ရှိရသည်။

ဟာစောရူကျေးရွာ၏ လွန်ခဲ့သောငါးနှစ်လောက်က သဘာဝအရင်းအမြစ်အတော်များများ တည်ရှိနေသော သစ်၊ တောစိမ်းစမ်းရေနှင့် တောရိုင်းတိရိစ္ဆာန်စသော အချို့သောအရင်းအမြစ်တို့သည် လူဦးရေများပြားလာသည့် အတွက်ကြောင့်ယခုအချိန်တွင် လျော့နည်းလာသည်ကိုလည်း တွေ့ရှိရပါသည်။ ဟာစောရူ ကျေးရွာသည် ကော်ယော်မိုနိုလူမျိုးများဖြင့် နေထိုင်ကြပြီး ခရစ်ယာန်ဘာသာဝင်များကို ယုံကြည်ကိုးကွယ်နေထိုင် ကြသည်ကို တွေ့ရှိရပါသည်။ အချို့သောကျေးရွာသူ/သားတို့သည် အခြားသော ပြင်ပကျေးရွာတွင် သွားရောက်ထွက်ခွာ နေထိုင်သွားကြသည်ကို တွေ့ရှိရပြီး ဖိလံလားဆွတ်ချိန်မှသာ ကျေးရွာသို့ပြန်လည်နေထိုင်ကြပါသည်။ ကျေးရွာအတွက်သောက်သုံးရေကို ကျေးရွာ၏ အနောက်တောင်ဖက်ရှိ စိမ်းစမ်းရေအား သွယ်တန်းသောက်သုံး သုံးစွဲနေထိုင်ကြသည်ကို လည်းတွေ့ရှိရပါသည်။ ကျေးရွာအတွင်းရှိ တိရိစ္ဆာန်တို့သည် တောတောင်ကိုမှီခို ပြီးစားသောက် နေထိုင်ကြသည်ကိုလည်း တွေ့ရှိရပါသည်။ ကျေးရွာ၏ အရင်းအမြစ် အချို့သည်ရှားပါး လာသည့်အတွက်ကြောင့် ဘေးအန္တရာယ်ပြဿနာများလည်း အနည်းနှင့် အများအားဖြင့် ကြုံတွေ့ရှိနိုင်ကြောင်း ကျေးရွာ၏ စီးပွားရေးအခြေအနေဖြင့် တောင်ယာများနှင့် ဖိလံခင်းများဖြင့် လုပ်ငန်းလုပ်ကိုင်ရှာဖွေ စားသောက်နေထိုင်သွား လာနေကြသည်ကို လည်းသုံးသပ်တွေ့ရှိရပါသည်။



## ရည်ရွယ်ချက်

ဟာစောရူကျေးရွာ၏ နှစ်စဉ်ဖြစ်လေ့ဖြစ်ထရှိသော အကြောင်းအရာများဖြစ်ကြသော လမ်းပန်းဆက်သွယ်ရေး၊ စိုက်ပျိုးရေး၊ ကျန်းမာရေး၊ ရိုးရာပွဲလမ်းသဘင်၊ ဝင်ငွေထွက်ငွေ၊ သောက်သုံးရေရရှိမှု အခြေအနေတို့ကို ရာသီအလိုက်သိရှိနိုင်ရန် ရည်ရွယ်ဖော်ထုတ်ခြင်းဖြစ်ပါသည်။

## ရာသီခွင့်ပြုပြင်မှုနှင့် သုံးသပ်ချက်

ဟာစောရူကျေးရွာ၏ ရာသီဥတုအခြေအနေသည် ၁လပိုင်းနှင့် ၂လပိုင်းတွင်အအေးပိုပြီး ၃လပိုင်းမှ ၄လပိုင်းအထိပူကာ ၅လပိုင်းမှ ၁၀လပိုင်းအထိ မိုးရွာလေ့ရှိပြီး ၁၁လပိုင်းမှ ၁၂ပိုင်းအထိ ပြန်လည်အေးသော အခြေအနေများဖြင့် နှစ်စဉ်ရာသီဥတု ယခုလိုအခြေအနေရှိနေသည်ကို တွေ့ရှိရပါသည်။ ။

ဟာစောရူကျေးရွာ၏ စိုက်ပျိုးရေးအခြေအနေသည် တစ်နှစ်သာအဖြင့် တောင်ယာခုတ်ခြင်း၊ ထင်းခွေ၊ တောင်ယာမီးရှို့၊ ကျွတ်ခွေစူးထိုး၊ ပေါက်လိုက်ရိတ်သိမ်းသိမ်းစည်းခြင်းဖြင့် နှစ်စဉ်စိုက်ပျိုး လုပ်ကိုင်နေကြပါသည်။

ဟာစောရူကျေးရွာ၏ ဝင်ငွေထွက်ငွေ အခြေအနေသည် ၁လပိုင်းနှင့် ၂လပိုင်းတွင် ဝင်ငွေများပြီး ၃လပိုင်းမှ ၉လပိုင်းအထိ သည် ဝင်ငွေအနည်းငယ်သာရှိကာ ၊ နောက်၁လပိုင်းတွင်ဝင်ငွေပြန်လည်ကောင်းပြီး ၁၁လပိုင်းနှင့် ၁၂လပိုင်းတွင် ဝင်ငွေနည်းသည့်အခြေအနေဖြင့် လည်ပတ်နေသည်ကို တွေ့ရှိရပါသည်။

ဟာစောရူကျေးရွာ၏ ကျန်းမာရေးအခြေအနေသည် ရာသီအလိုက်ဖြင့် နှာစေးချောင်းဆိုးခြင်း၊ ဝမ်းလျော့ဝမ်းပျက်ခြင်းနှင့် ငှက်ဖျားသုပ်ကွေ့ရောဂါများ ဖြစ်လေ့ဖြစ်ထများသည်ကို တွေ့ရှိရပါသည်။

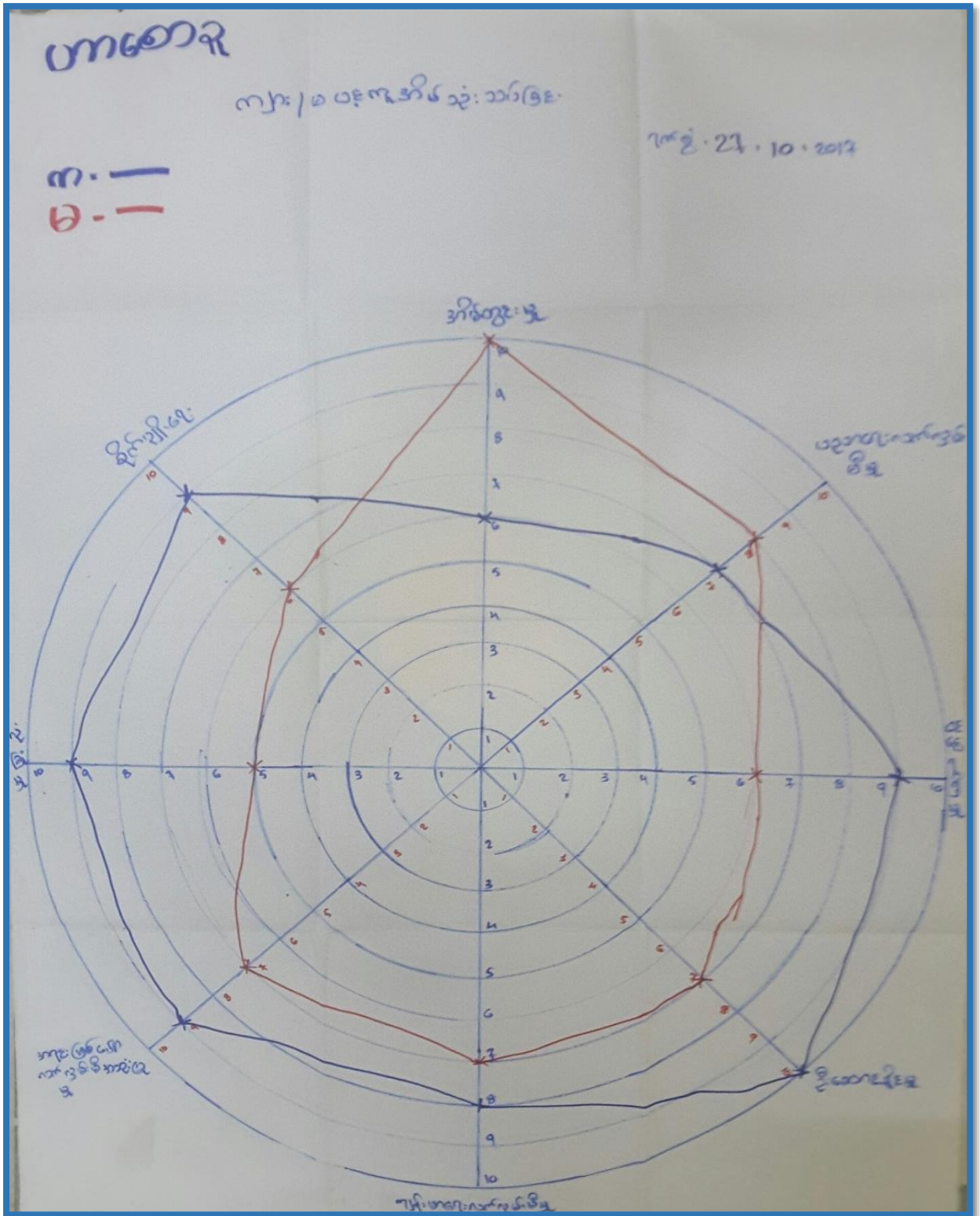
ဟာစောရူကျေးရွာ၏ ပွဲတော်ပွဲလဒ်သဘင်အခြေအနေသည် ကော်ယောမိန့်ပွဲ၊ လက်ထပ်ပွဲ၊ အသင်းအဖွဲ့ ဥပဒ်ပွဲ၊ ဆုတောင်းပွဲ၊ မိဘပွဲနေ့၊ ရိုးရာဒီကူပွဲ၊ သချိုင်းပွဲ၊ ခရစ္စမတ်ပွဲဟူ၍ စသောပွဲတော်များဖြင့် နှစ်စဉ်လည်ပတ်နေသည်ကိုတွေ့ရှိရပါသည်။ သို့သော်ယခုနှစ်တွင်နှစ်စဉ်ကျင်းပခြင်းဖြစ်သောဒီကူပွဲတော်ကို စီးပွားရေးအခြေအနေကြောင့်မကျင်းပဖြစ်တော့ပါ။

ဟာစောရူကျေးရွာ၏ သောက်သုံးရေရရှိမှုအခြေအနေသည် ဇန်နဝါရီ၊ ဖေဖော်ဝါရီ၊ မတ် ထိရေလုံလောက်စွာ ရှိပြီးဧပြီ၊ မေတွင် လျော့နည်းကာ ဇွန်၊ ဇူလိုင်၊ ဩဂုတ်၊ စက်တင်ဘာ၊ နိုဝင်ဘာ၊ ဒီဇင်ဘာတို့တွင် ရေလုံလုံလောက်လောက် ရှိနေသည်ကို တွေ့ရှိရပါသည်။

ဟာစောရူကျေးရွာ၏ လမ်းပန်းဆက်သွယ်ရေးအခြေအနေသည် ဇန်နဝါရီလမှ ဧပြီလအထိ သွားလာရာတွင် အဆင်ပြေပြီး မေလမှအောက်တိုဘာထိ၌ သွားလာရာတွင် အဆင်မပြေနိုင်ပါ။ သို့သော် နိုဝင်ဘာလမှ ဒီဇင်ဘာလထိ ကောင်းစွာပြန်၍ သွားလာနိုင်သည်ကို တွေ့ရှိရပါသည်။

ဟာစောရူကျေးရွာ၏ စီးပွားရေးအတွက် အရေးကြီးဆုံးချိန်မှာ ရိတ်သိမ်းချိန်ဖြစ်သော အောက်တိုဘာလမှ ဒီဇင်ဘာလထိဖြစ်ပြီး ဇန်နဝါရီလမှ မတ်လအထိသာ အနည်းငယ်အားလပ်ကြပြီး ဧပြီလမှစ၍ အခြားသော လများတွင် အလုပ်ရှိနေကြသည်ကို တွေ့ရှိရပါသည်။ ထို့ကြောင့် ဤဟာစောရူရာသီခွင့်ပြုပြင်မှုကို ကြည့်ခြင်းဖြင့် နှစ်စဉ်နှင့်အမျှ ရာသီအလိုက် ပြောင်းလဲလုပ်ရှားသွားလာနေသည်ကိုတွေ့ရှိပါသည်။ ။

ကျား/မ ပင့်ကူဒိမ်း



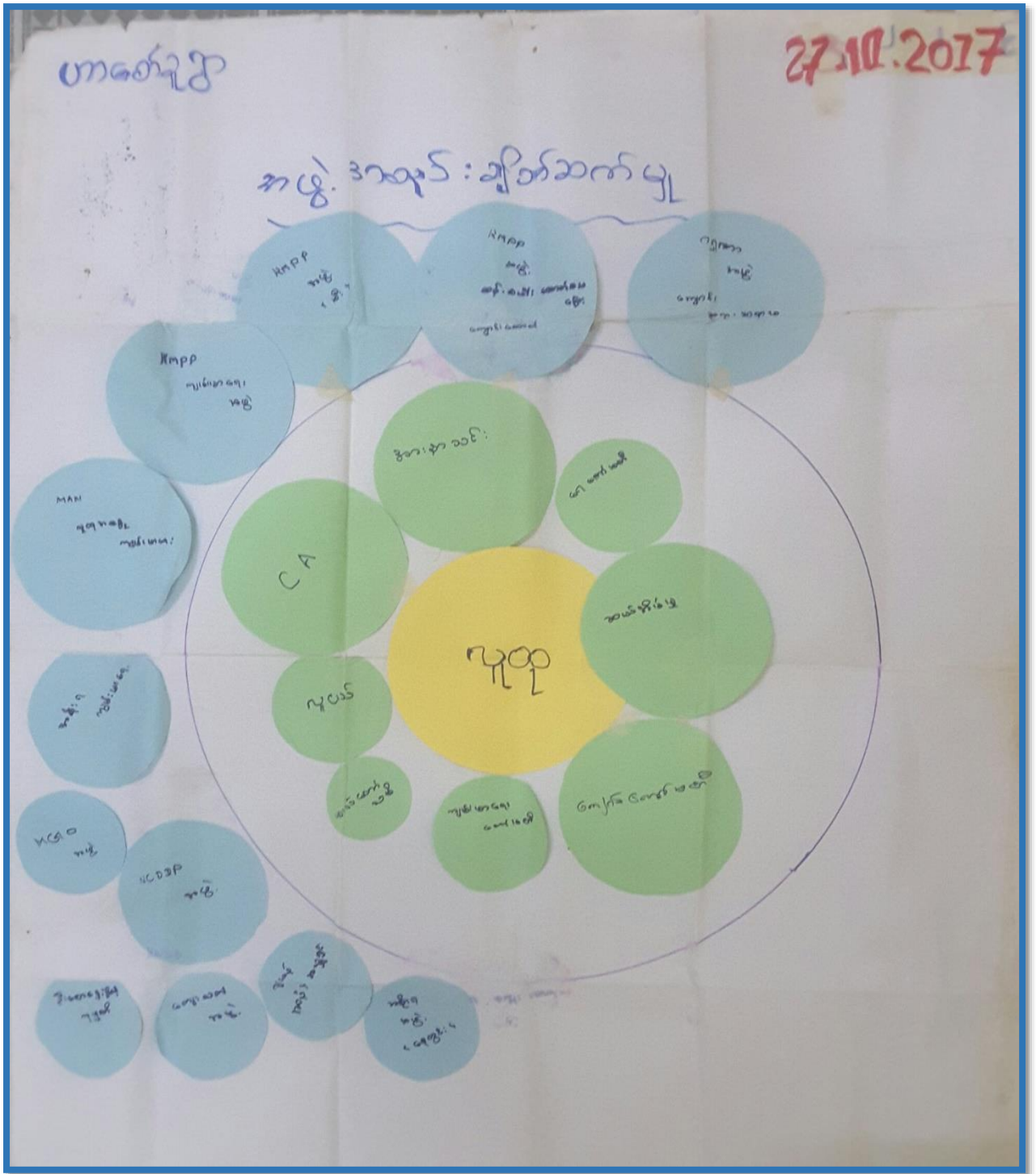
## ရည်ရွယ်ချက်

ဟာစောရူကျေးရွာ၏ ကျား/မဆိုင်ရာပင့်ကူအိမ်ခြေပုံသုံးသပ်ခြင်း၏ ရည်ရွယ်ချက်မှာ ကျေးရွာအတွင်းရှိ အမျိုး သား/သမီးတို့၏ ပါဝင်လှုပ်ရှားမှုအနေအထားနှင့် ၎င်းပါဝင်လှုပ်ရှားသော အနေအထားအပေါ်တွင် မည်သည့် အတွက်ကြောင့် ကွာဟနေကြသည်ကိုသိရှိစေရန်ဖြစ်ပါသည်။

## ကျားမ ပင့်ကူအိမ်သုံးသပ်ချက်

ဟာစောရူကျေးရွာ၏ အမျိုးသား/သမီးတို့ ပါဝင်လှုပ်ရှားသော အနေအထားအပေါ်တွင် တူညီသော အချက်များနှင့် မတူညီသောအချက်များကို စုစည်းပြီးအဆင့်ဆင့်ဖြင့် ကွာခြားချက်များကို ဖော်ထုတ်ထား ပါသည်။ ဟာစောရူကျေးရွာ၏ အိမ်တွင်းမှု၊ ပညာရေး၊ ဘာသာရေးစသော အပိုင်းများတွင် အမျိုးသမီးများက အမျိုးသားများထက်ပိုပြီး ဦးဆောင်နိုင်သည်ကိုလည်း တွေ့ရှိရပါသည်။ ၎င်းတို့သာရခြင်းမှာအမျိုးသမီးတို့သည် အိမ်တွင်းမှုပိုင်းကိုသာ အဓိကထားလှုပ်ရှားခြင်းဖြစ်ပါသည်။ ပညာရေးတွင်လည်း အမျိုးသမီးများသည် ပိုမိုဦးဆောင်နေသည်ကိုလည်း တွေ့ရှိရပါသည်။ အဘယ် ကြောင့်ဆိုသော် အမျိုးသမီးများသည် အမျိုးသားများထက်အိမ်တွင်းရေး အပိုင်းကို ပိုမိုလုပ်ကိုင်နေရပြီး သားသမီးများနှင့် ပိုမိုအနေနီးကာ ပညာရေးကို ရရှိစိုက်နိုင်သော အခြေနေကိုလည်း တွေ့ရှိရပါသည်။ ဘာသာရေးအပိုင်းတွင်လည်း အမျိုးသမီးများက ပိုမိုဦးဆောင်နိုင်သည်ကိုလည်း တွေ့ရှိရပါသည်။ အခြားအပိုင်းဖြစ်သော လုံခြုံမှုဝင်ငွေရရှိမှု အရင်းမြစ်လက်လှမ်းမီမှု၊ ကျန်းမာရေးလက်လှမ်းမီမှု စသော အပိုင်းတို့တွင် အမျိုးသားများက ပိုမိုဦးဆောင်နေသည်ကိုလည်း တွေ့ရှိရပါသည်။ အဘယ်ကြောင့်ဆိုသော် ခရီးများသွားလာရာတွင် အမျိုးသားကတစ်ဦးတည်း သွားလာသော်လည်း အမျိုးသမီးများမှာ တစ်ဦးတည်းသွားလာရာတွင် လုံခြုံမှုမရှိနိုင်သောကြောင့်ဖြစ်သည်။ ဝင်ငွေရရှိမှု အပိုင်းတွင်လည်း အမျိုးသားများက ပိုမိုဦးဆောင်နေသည်ကိုလည်း တွေ့ရှိရပါသည်။ အဘယ်ကြောင့်ဆိုသော် အမျိုးသားများသည် တောတွင်းရှိသောသဘာဝအရင်းမြစ်များကို ထုတ်ယူ သုံးစွဲရာတွင် အမျိုးသားများက အမျိုးသမီးများထက်ပိုမို ရှာဖွေနိုင်သောကြောင့်ဖြစ်သည်။ ကျန်းမာရေး လက်လှမ်းမီမှုအပိုင်းတွင်လည်း အမျိုးသားများက ဦးဆောင်နေသည်ကိုလည်း တွေ့ရှိရပါသည်။ အဘယ် ကြောင့်ဆိုသော် အမျိုးသားများက မြို့ပေါ်သို့မကြာခဏသွားလာသောကြောင့် ကျန်းမာရေးနှင့်ပတ်သက် သောပညာပေးဟောပြောပွဲများသို့ တက်ရောက်ခွင့်ရခြင်း၊ ကျန်းမာရေးလုပ်သား သင်တန်းတက်ရောက်ရာ တွင်လည်းအမျိုးသားများက ပိုမိုပြီးတက်ရောက်နေသည်ကိုလည်း တွေ့ရှိရပါသည်။ ထို့ကြောင့် အမျိုးသားများက ကျန်းမာရေးလက်လှမ်းမီမှု အပိုင်းကိုဦးဆောင်နေခြင်းဖြစ်သည်။

အဖွဲ့အစည်းချိတ်ဆက်မှုပြမြေပုံ



## ရည်ရွယ်ချက်

ဟာစောရူကျေးရွာတွင် ဩဇာလွှမ်းမိုးမှုရှိသောလူများ၊ အုပ်စုများနှင့်ဆုံးဖြတ်ချက်ချရာတွင် အမျိုးသား/သမီး ပါဝင်မှုအခြေအနေ၊ ကျေးရွာဖွံ့ဖြိုးရေးလုပ်ငန်းဆောင်ရွက်မှု အခြေအနေ၊ ဘေးဖယ်ခံထားရသော အုပ်စုများ၏ ပါဝင်ခွင့်အခြေအနေ၊ ကျေးရွာအတွင်းရှိ အရင်းအမြစ်များ၏ အသုံးချမှုအခြေအနေနှင့် ထိန်းချုပ်မှုများကို သိရှိနိုင်ရန်ရည်ရွယ်ပါသည်။

## အဖွဲ့အစည်းချိတ်ဆက်မှုပြုပြင်ပုံ သုံးသက်ချက်

ဟာစောရူကျေးရွာ၏ ရွာတွင်းရှိအဖွဲ့အစည်းနှင့် ရွာပြင်ပရှိအဖွဲ့အစည်းများ အမျိုးမျိုးရှိကြပါသည်။ ယင်းတို့တွင် ရွာတွင်းအဖွဲ့အစည်းများ ဖြစ်ကြသော ကျေးရွာအုပ်ချုပ်ရေးမှူး၊ ကျောင်းတကာ၊ ရာအိမ်မှူး၊ ကျောင်းကော်မတီ၊ CA၊ အားနာအသင်း၊ လူငယ်အဖွဲ့နှင့် VPSစသောအဖွဲ့အစည်းများသည် ရပ်ရွာ၏ ဖွံ့ဖြိုးရေးပိုင်းတွင် လုပ်ဆောင်နေကြသည်သာမက ပြင်ပအဖွဲ့အစည်းများဖြစ်သော အစိုးရ၊ နတလ၊ KNPP၊ ကေထိုဘိုးနှင့် ယခုCDDစသောအဖွဲ့အစည်းများမှ ကျေးရွာဖွံ့ဖြိုးရေးလုပ်ငန်းများ ဆောင်ရွက်ခဲ့ဖူး ပါသည်။ CA၊ အားနာအသင်း၊ လူငယ်အဖွဲ့စသော အဖွဲ့များသည်ကျေးရွာတွင်း အရေးပါဆုံးသော အဖွဲ့များလည်းဖြစ်သည်။



ဥစ္စကန်ကြွယ်ဝမှု အဆင့်သတ်မှတ်ခြင်း

27.10.2017

ဥစ္စကန် အင်စား စာဆင့်သတ်မှတ်ခြင်း

ပုံစံ	အကြောင်းအရာ	ပွင့်ပြင် ပကဏာ	အိမ်ထောင် စိုးရေ	၅ နှစ်အတွင်း ချမ်းသာအောင် အုပ်စု	အကြောင်း အရင်း	၅ နှစ်အတွင်း ဆင်းရဲသော အုပ်စု	အကြောင်း အရာ
၁။	အပြေလည်ဆုံးအုပ်စု	ဧက(၃)၊ ကျ(၂) ဆိုင်ကမ်း(၁) ယဉ်ထောင်အိမ်	၁	၁	အမွေအနှစ် ဧက(၃)၊ ကျ(၂) ဆိုင်ကမ်း(၁) ယဉ်ထောင်အိမ်		
၂။	ပြေလည်သောအုပ်စု	ဧက(၃)	၆				
၃။	မပြေလည်သောအုပ်စု	အိမ်ခြေ(၁)၊ တိုက်အိမ် ၁၊ အိမ်	၁၃			၁၃	ကန်စိုက်ပျိုးရေး ပြန်လှူ၊ တိုက်အိမ် ပျက်စီးခြင်း

ပါမောက္ခအဖွဲ့သွင်းသူ ဦးကျော်စွာ ၁၄

## ရည်ရွယ်ချက်

ဥစ္စနေကြွယ်ဝမှု ဦးစားပေးအဆင့်သတ်မှတ်ခြင်း၏ ရည်ရွယ်ချက်မှာ ဟာစောရူကျေးရွာရှိရွာသူ /သားတို့အား အုပ်စုလိုက်အဖြင့် ထိခိုက်လွယ်သောအုပ်စုနှင့် ၎င်းအုပ်စုမှ မည်သည့်အတွက်ကြောင့် ထိခိုက်လွယ်ရသည်ကို သိရှိစေလိုခြင်းဖြစ်ပါသည်။

## ဥစ္စနေကြွယ်ဝမှု ဦးစားပေးအဆင့်သတ်မှတ်ချက်

ဟာစောရူကျေးရွာရှိ အိမ်ခြေလူဦးရေအပေါ်ကို အခြေခံပြီး အုပ်စုသုံးခုဖြစ်သော အပြေလည်ဆုံးအုပ်စု၊ ပြေလည်သောအုပ်စု၊ မပြေလည်သောအုပ်စုဟူ၍ အပိုင်းသုံးပိုင်းဖြင့် ခွဲခြားသုံးသပ်ရန်တွင် မပြေလည်သောအုပ်စု ဖြင့်သုံးသပ်ရာတွင် ၎င်းတို့သည်စားဝတ်နေရေး မဖူလုံသောအကြောင်းနှင့် အဓိကပြဿနာမှာ စိုက်ပျိုးရန် မြေနေရာနည်းပါးခြင်း၊ စီးပွားရေးလက်လှမ်းမီခြင်း၊ ပညာရေး၊ ကျန်းမာရေးလက်လှမ်းမီခြင်းတွေ အတွက်ကြောင့် မပြေလည်သောအုပ်စုအဖြစ် သတ်မှတ်သွားရခြင်း ဖြစ်ကြောင်းနှင့် ၎င်းတို့အား လိုအပ်သောနည်းလမ်းများဖြင့် ဖွံ့ဖြိုးတိုးတက်လာအောင် ဆောင်ရွက်သွားခြင်းဖြင့် တိုးတက်လာနိုင်ကြောင်းနှင့် အပြေလည်ဆုံးအုပ်စုနှင့် ပြေလည်သောအုပ်စုတို့ကို သုံးသပ်ရာတွင် ဟာစောရူကျေးရွာ အနေဖြင့်တွင်၄၀%လောက် ရှိကြောင်းနှင့် ၎င်းတို့သည်မိဘထံမှ စိုက်ပျိုးမြေအမွေ ပိုမိုရရှိခြင်း အဓိကဖွံ့ဖြိုးတိုးတက်လာရန်တွင် စိုက်ပျိုးရေး၊ စီးပွားရေး၊ မွေးမြူရေးတို့ အဆင်ပြေခြင်း တို့ကြောင့် အပြေလည်ဆုံးအုပ်စုနှင့် ပြေလည်သောအုပ်စုအဖြစ် သတ်မှတ်သွားခြင်းဖြစ်သည်။ အဆင်မပြေသော အုပ်စုများကို ဖွံ့ဖြိုးတိုးတက်လာ စေရန်လိုအပ်သော နည်းပညာကောင်းများဖြင့် တစ်ရွာလုံးတိုးတက် လာနိုင်ရန် ဆောင်ရွက်သွားရန် လိုအပ်ကြောင်းကို ဆွေးနွေးသုံးသပ်ရရှိပါသည်။

အရင်းအမြစ်အသုံးချမှု ဖော်ထုတ်ခြင်းဇယား

၂၀၁၆ ခု

၂၇.၂.၂၀၁၇

အရင်းအမြစ်အသုံးပြုမှုအခြေပြဇယား

စဉ်	အရင်းအမြစ်အမျိုးအစားအရာ	အသုံးပြုမှု	ဆုံးဖြတ်ချက်ချမှု
၁။	သစ်တော	m + ၈	၃
၂	ကျောက်	m + ၈	၃
၃	ရေချောင်း	m + ၈	၃
၄	စွဲထားရင်း၊ ဝန်သမား	m + ၈	၃
၅	သံ	m + ၈	၃
၆	အလုပ်သမားခွန်အား	m + ၈	၃
၇	တောင်ယာ၊ ဆိပ်ခဲ	m + ၈	၃
၈	ရေအောက်ပေါက်ထိန်းဆိပ်	m + ၈	၃
၉	ကွမ်းကွက်	m + ၈	m + ၈
၁၀	ကွမ်းသီး	m + ၈	m + ၈
၁၁	ငှက်သား	m + ၈	m + ၈
၁၂			
၁၃			
၁၄			

၅၇၀၆၁၃၃ = ၁၄ ဦး  
၈-၆, m-၈

## ရည်ရွယ်ချက်

ဟာစောရူကျေးရွာ၏ သဘာဝအရင်းအမြစ်များ သုံးစွဲထိန်းချုပ်မှုပြဇယား၏ ရည်ရွယ်ချက်မှာ ကျေးရွာအတွင်းရှိ သဘာဝအရင်းအမြစ်အား အမျိုးသား/သမီးသုံးစွဲအသုံးပြုမှုနှင့် မည်သူများက ထိန်းချုပ်ဆုံးဖြတ်ချက်သည်ကို ခွဲခြားသိရှိလာနိုင်ဖြစ်ပါသည်။

## အရင်းအမြစ်အသုံးပြုမှု သုံးသပ်ချက်

ဟာစောရူကျေးရွာ၏ အရင်းမြစ်အသုံးပြုမှု ဇယားကိုကြည့်ခြင်းအားဖြင့် ထွက်ရှိသောအရင်းမြစ်အားလုံးကို အမျိုးသား/သမီးတို့ တန်းတူအသုံးပြု သုံးစွဲနေကြပြီး ဝါးပင်နှင့်တောရိုင်းတရိစ္ဆာန် အချို့တို့ကို အမျိုးသားများကပိုမိုထိန်းချုပ်ဆုံး **ဆုံးဖြတ်ချက်ချသည်။** ၎င်းတို့ဆုံးဖြတ်ချက်ချခြင်းမှာ သစ်တော၊ ဝါး၊ တောရိုင်းစသောအရင်းမြစ်များကို ထုတ်ယူသုံးစွဲရာတွင် အမျိုးသားများကပိုမို ပြီးသိရှိနားလည်ခြင်းကြောင့်နှင့် ထိုအရင်းမြစ်များသည်ရွာနှင့် အလှမ်းဝေးသောကြောင့်ဖြစ်သည်။ အမျိုးသမီးတို့သည် အိမ်တွင်းမှုပိုင်းတွင်ပိုမိုလုပ်ကိုင်နေထိုင်သွားရသောကြောင့် အမျိုးသားများကပိုမိုဆုံးဖြတ်ချက်ချ သွားခြင်းဖြစ်သည်။ အမျိုးသမီးတို့သည်လည်း ဟာစောရူကျေးရွာအနီးတွင်ရှိသော သဘာဝအရင်းအမြစ်များဖြစ်ကြသော သစ်တော၊ ချောင်း၊ ကျောက်တောင် ၊ ဝါး၊ စိမ်းစမ်းရေထွက်ပေါက်၊ တရိစ္ဆာန်နှင့် သဘာဝသစ်သီးစားပင်များကိုလည်း အမျိုးသားများနှင့်တန်းတူထိန်းချုပ်နေရသည်ကိုလည်း တွေ့ရှိရပါသည်။

ကော်မတီဝင်များရွေးချယ်ခြင်းနှင့် ကျေးရွာဖွံ့ဖြိုးရေး အစီအစဉ်ဆောင်ရွက်မှု  
မှတ်တမ်းဓာတ်ပုံများ



ဟာစောရူကျေးရွာ၏ စီမံကိန်းအထောက်အကူပြု ကျေးရွာကော်မတီဝင်များစာရင်း

စဉ်	အမည်	ကျား/မ		ရာထူး/ တာဝန်
၁	ဒေါ်အေမီလျာ		မ	ကျေးရွာစေတနာ့ဝန်ထမ်း
၂	ဦးဂျိုးဇက်( ဘိုးဘို)	က		ကျေးရွာစေတနာ့ဝန်ထမ်း
၃	ဒေါ်ကက်သရင်း		မ	ကျေးရွာစီမံကိန်း စီထောက်ဥက္ကဋ္ဌ
၄	ဦးဝင်းဖါ	က		ကျေးရွာစီမံကိန်း စီထောက်ဥက္ကဋ္ဌ
၅	ဒေါ်ဘယ်နဲဒဲတာ		မ	ဝယ်ယူရေး ဆပ်ကော်မတီ
၆	ဦးမိကေးလယ်	က		ဝယ်ယူရေး ဆပ်ကော်မတီ
၇	ဦးကိုရီ	က		လုပ်ငန်းလည်ပတ်ပြုပြင်ထိန်းသိမ်းခြင်းဆပ်ကော်မတီ
၈	ဒေါ်ဆွတ်မော့		မ	လုပ်ငန်းလည်ပတ်ပြုပြင်ထိန်းသိမ်းခြင်းဆပ်ကော်မတီ
၉	ဦးအန်ပရောဇို	က		စောင့်ကြည့်ကြီးကြပ်ရေး ဆပ်ကော်မတီ
၁၀	ဒေါ်မာဂရီတာ		မ	စောင့်ကြည့်ကြီးကြပ်ရေး ဆပ်ကော်မတီ
၁၁	ဦးပေါလူ	က		ကျေးရွာဘဏ္ဍရေး စာရေး
၁၂	ဦးပလိုဒီ	က		အကြံပြုတိုင်းကြားရေး တာဝန်ခံ
၁၃	ဒေါ်မလှ		မ	အကြံပြုတိုင်းကြားရေး တာဝန်ခံ
	ကော်မတီဝင်စုစုပေါင်း	၇	၆	၁၃ ဦး

# ကျေးရွာအချက်အလက် ( ပုံစံ-၁ )



လူထုဗဟိုပြု စီမံကိန်း၊ စီမံကိန်းလက်ခွဲ အပိုင်း - (၃) - ၂၉.၁၀.၂၀၁၇

## ပုံစံ - ၁ - ၁ ကျေးရွာအခြေခံအချက်အလက်များ (Form PC 1)

လမ်းညွှန်ချက်၊ လူထုစည်းရုံးရေးမှူးသည် ဤအချက်အလက်များကို လူထုစည်းရုံးရေးမှူးမှ သတင်းအချက်အလက်ထဲသို့	ကျေးရွာတစ်ရွာသို့ ကျေးရွာ ခေါင်းဆောင်များအား ဤအချက်အလက်များကို စီမံကိန်း မိတ်ဆက်အစည်းဝေးမတိုင်မီတောင်းခံရမည်။	ပထမဆုံးမိတ်ဆက်ခရီး ပေတ္တာရပ်ခံ၍ တောင်းခံရမည်။	သွားရောက်သောအခါ စီမံကိန်းမိတ်ဆက်အစည်းဝေးတွင် မှန်ကန်အောင်ပြုလုပ်ရမည်။
ကျေးရွာအုပ်ချုပ်ရေးမှူး အမည်	ကျေးရွာအုပ်ချုပ်ရေးမှူး၏ ဖုန်းနံပါတ်	လူထုစည်းရုံးရေးမှူး၏ အမည်	
ပြည်နယ်/တိုင်းဒေသကြီး	မြို့နယ်	ကျေးရွာအုပ်စု	ကျေးရွာ

### က၊ လူဦးရေ

လူမျိုးစု	အိမ်ထောင်စုအရေအတွက်	ကိုးကွယ်သည့်ဘာသာ	အိမ်ထောင်စုအရေအတွက်
လူမျိုးစု (၁) <u>ဇာတ်ကောင်များ</u>	၂၀	ဘာသာ (၁) <u>ခရစ်ယာန်</u>	၂၀
လူမျိုးစု (၂) -----		ဘာသာ (၂) -----	
လူမျိုးစု (၃) -----		ဘာသာ (၃) -----	
လူမျိုးစု (၄) -----			
လူမျိုးစုစုစု -----		ဘာသာစုစု -----	
	အရေအတွက်		
မသန်စွမ်းသူများ	၁	<u>ခရစ်ယာန်</u>	၁
သက်ကြီးရွယ်အိုများ (၆၅ နှစ် နှင့် အထက်)	၃	<u>ခရစ်ယာန်</u>	၃
စစ်ဘေးရှောင်			

	အမျိုးသား (အရေအတွက်)	အမျိုးသမီး (အရေအတွက်)
လူဦးရေ		
လူမျိုးစု (၁) <u>ဇာတ်ကောင်များ</u>	၃၃	၃၇
လူမျိုးစု (၂) -----		
လူမျိုးစု (၃) -----		
လူမျိုးစု (၄) -----		
လူမျိုးစု (၅) -----		
အိမ်ထောင်စုဦးစီး	၅	၃



လူထုဗဟိုပြု စီမံကိန်း၊ စီမံကိန်းလက်ခွဲ အပိုင်း - (၃) - ၂၉.၁၀.၂၀၁၇

(၅) အခြေခံအဆောက်အအုံ အသုံးအဆောင်များ

စာသင်ကျောင်း	အမှတ် ခြံမိ	ကျန်းမာရေး	အမှတ် ခြံမိ	ဘာသာရေး အဆောက် အအုံများ	အမှတ် ခြံမိ
အထက်တန်းကျောင်း	<input type="checkbox"/>	ဆေးရုံ	<input type="checkbox"/>	စေတီ	<input type="checkbox"/>
အလယ်တန်းကျောင်း	<input type="checkbox"/>	ကျန်းမာရေးဌာန	<input type="checkbox"/>	ဘုန်းကြီးကျောင်း	<input type="checkbox"/>
မူလတန်းကျောင်း	<input checked="" type="checkbox"/>	ကျန်းမာရေးဌာနခွဲ	<input type="checkbox"/>	ဟိန္ဒူဘုရားကျောင်း	<input type="checkbox"/>
မူကြိုကျောင်း	<input type="checkbox"/>	ဆေးပေးခန်း	<input type="checkbox"/>	ရေစိမ့်ယာန်ကျောင်း	<input checked="" type="checkbox"/>
အခြား	<input type="checkbox"/>	အခြား	<input type="checkbox"/>	ဗလီ	<input type="checkbox"/>
				အခြား	<input type="checkbox"/>
မှတ်ချက်		မှတ်ချက်		မှတ်ချက်	

(၆) ကျွမ်းကျင်သူများမှတ်တမ်း (ကျေးရွာတွင်နေထိုင်သော သို့မဟုတ် တခြားရွာမှလာရောက်သော ကျွမ်းကျင်သူများ)

	(၁) စာသင်ကျောင်း		(၂) ကျန်းမာရေး			(၃) လက်မှုပညာရှင်		
	ရွာတွင်နေ ထိုင်သူ	အခြားရွာမှ လာသူ		ရွာတွင်နေ ထိုင်သူ	အခြား ရွာမှ လာသူ		ရွာတွင် နေထိုင်သူ	အခြားရွာ မှလာသူ
မူလတန်းပြဆရာ/မ	<input type="checkbox"/>	<input checked="" type="checkbox"/>	ဆရာမန်	<input type="checkbox"/>	<input type="checkbox"/>	လက်သမား	<input checked="" type="checkbox"/>	<input type="checkbox"/>
အထက်တန်းပြဆရာ/မ	<input type="checkbox"/>	<input type="checkbox"/>	လက်ထောက် ကျန်းမာရေးပျိုး	<input type="checkbox"/>	<input type="checkbox"/>	ပန်းရံ	<input type="checkbox"/>	<input type="checkbox"/>
အလယ်တန်းပြဆရာ/မ	<input type="checkbox"/>	<input type="checkbox"/>	အမျိုးသမီးကျန်းမာရေး ဆရာမ	<input type="checkbox"/>	<input type="checkbox"/>	လျှပ်စစ်ကျွမ်းကျင်၊ စီးသမား	<input type="checkbox"/>	<input type="checkbox"/>
မူကြိုဆရာ/မ	<input type="checkbox"/>	<input type="checkbox"/>	သားဖွားဆရာမ	<input type="checkbox"/>	<input type="checkbox"/>	ရေပိုက်သူလ်သူ	<input type="checkbox"/>	<input type="checkbox"/>
အခြား	<input type="checkbox"/>	<input type="checkbox"/>	ပြည်သူ့ကျန်းမာရေးလုပ်သား	<input checked="" type="checkbox"/>	<input type="checkbox"/>	စက်ပြင်ဆရာ	<input type="checkbox"/>	<input type="checkbox"/>
မှတ်ချက်			မှတ်ချက်			မှတ်ချက်		

(ဃ) ကျေးရွာသို့ ရောက်ရှိနိုင်သည့် လမ်းအခြေအနေ / ကျေးရွာတစ်ရွာသည် ၎င်း၏ ကျေးရွာအုပ်စုနှင့် ဆက်သွယ်ထားသော လမ်းအခြေအနေ (အောက်ပါတို့ကိုပိုင်းပါ)

ကျောက်ကြမ်းလမ်း      ကတ္တရာလမ်း      ကွန်ကရစ်လမ်း      မော်တော်ဆိုင်ကယ်လမ်း  
 ကျောက်ခင်းလမ်း      မြေသားလမ်း      လူသွားလမ်း      အခြား \_\_\_\_\_





လူထုပဟိုပြုစီမံကိန်း၊ စီမံကိန်းလက်စွဲ အပိုင်း - (၃) - ၂၉.၁၀.၂၀၁၇

(င) ကျေးရွာဖွံ့ဖြိုးမှုစီမံချက်

- (၁) လူထုပဟိုပြုစီမံကိန်းမစတင်မီ ဤကျေးရွာတွင်ကျေးရွာဖွံ့ဖြိုးမှု စီမံချက်ရှိခဲ့ပါသလား? ပိုင်ပါ  
ရှိပါသည်/မရှိပါ/မသိပါ
- (၂) ရှိခဲ့ပါလျှင် ဤစီမံချက်ကို မည်သည့် ခုနှစ်တွင်ပြင်ဆင်ခဲ့ပါသနည်း? နှစ်- ၂၀၁၃ /မသိပါ
- (၃) ဤစီမံချက်ကို မြို့နယ်မှအတည်ပြုခဲ့ပါသလား? ပြုခဲ့ပါသည်/မပြုခဲ့ပါ (မသိပါ)

(စ) ခရီးအကွာအဝေး

- (၁) ဤကျေးရွာ၏ပဟိုမှ ၎င်းကျေးရွာအုပ်စု၏ပဟိုအထိ ခရီးပိုင်မည်မျှကွာဝေးသနည်း? ပိုင်- ၂၅.၆ /မသိပါ
- (၂) ဤကျေးရွာမှ ၎င်းကျေးရွာအုပ်စုပဟိုအထိ သွားလာရာတွင်ကြာမြင့်သည့်အချိန်။

ခြောက်သွေ့ရာသီတွင်ကြာချိန် ၅:၀၀ ----- ထော်လာရီ/မော်တော်ဆိုင်ကယ်/ခြေလျှင်/လား/မော်တော်ဘုတ်/  
အခြား -----

မိုးရာသီတွင်ကြာချိန် ၅:၀၀ ----- ထော်လာရီ/မော်တော်ဆိုင်ကယ်/ခြေလျှင်/လား/မော်တော်ဘုတ်/  
အခြား -----

(ဆ) ပတ်ဝန်းကျင်ဆိုင်ရာ သဘာဝဘေးအန္တရာယ်

ဤကျေးရွာတွင် ရေကြီးခြင်းကိုသို့ သဘာဝဘေးအန္တရာယ်ကျရောက်မှုခြင်း ရှိပါသလား။  
 မရှိပါ       ရှိပါသည်      ရှိလျှင်ဖော်ပြပါ ၂၀၁၃-၂၀၁၄ ခုနှစ်တွင်

(ဇ) ကျေးရွာတွင် ဖွဲ့စည်းထားသော အဖွဲ့အစည်းများ

လူထုပဟိုပြုစီမံကိန်းမတိုင်မီ ဤကျေးရွာတွင် ကျေးရွာဖွံ့ဖြိုးရေးအတွက် အစိုးရ (သို့) ရွာသားများကိုယ်တိုင် (သို့) စီမံကိန်းတစ်ခုခုမှ ဖွဲ့စည်းထားသည့် အဖွဲ့အစည်းများရှိပါသလား။

- (၁) ပတ်ဝန်းကျင်ထိန်းသိမ်းရေးအဖွဲ့
- (၂) ရွာထဲတွင် ရေပေးစနစ်

ကျေးရွာခေါင်းဆောင်      အမည်      ဒီးဗိုလ်၊ နု၊ နို

လက်မှတ်      [Signature]      နေ့စွဲ      ၂၇-၁၀-၂၀၁၇

လူထုစည်းရုံးရေးမှူး      အမည်      ဒုဂ္ဂိမာန်

လက်မှတ်      [Signature]      နေ့စွဲ      ၂၇-၁၀-၂၀၁၇

# စီမံချက်စက်ဝန်းအချိန်ဇယား ( ပုံစံ - ၂ )

ပုံစံ - ၀ - ၂ - စီမံကိန်းစက်ဝန်းအချိန်ဇယား (PC 2)

လမ်းညွှန်ချက်၊ သက်ဆိုင်ရာလုပ်ငန်းစဉ်များ/လက်ထောက်နှုန်းညွှန်းများမှ စီမံကိန်းစက်ဝန်းအဆင့်တစ်ပြိုင်တည်း ကျေးရွာနှင့် ကျေးရွာအုပ်စုအတွက် ဤပုံစံကို ဖြည့်သွင်းရမည်။

စီမံကိန်းစက်ဝန်းအဆင့်တစ်ပြိုင်တည်း ကျေးရွာနှင့် ကျေးရွာအုပ်စုအတွက် ဤပုံစံကို ဖြည့်သွင်းရမည်။ အမည် ဦးမြတ်ဦး

နေ့စွဲ ၂၇.၁၀.၂၀၁၇

စက်ဝန်းအားအမှတ်ခြိပ်ပါ  စက်ဝန်း(၁)  စက်ဝန်း(၂)  စက်ဝန်း(၃)  
 စက်ဝန်း (၄)

ပြည်နယ်/တိုင်း ကယား၊ မြို့နယ် ၅၇၅၉၊ ကျေးရွာအုပ်စု ဦးမြတ်ဦး၊ ကျေးရွာ ၅၈၅၅၂

စီမံကိန်းအဆင့်ခွဲစိတ်မှုအဆင့်များ	နေ့စွဲ		အစည်းအဝေးတွင်တက်ရောက်သူအရေအတွက်			
	စတင်သည့် နေ့	ပြီးဆုံးသည့်နေ့	အမျိုးသား အရေအတွက်	အမျိုးသမီး အရေအတွက်	အိမ်ထောင်စု အရေအတွက်	လူမျိုးစုတက်ရောက်သူ အရေအတွက် နှင့် လူမျိုးစုအမည်
၁။ ကျေးရွာစီမံကိန်း မိတ်ဆက်အစည်းအဝေး	၂၄.၁၀.၁၇	၂၄.၁၀.၁၇	၈	၆	၂၂	၂၂   ကံကလေး
၂။ ကျေးရွာဖွံ့ဖြိုးရေး စီမံချက်ရေးဆွဲခြင်း အစည်းအဝေး	၂၅.၁၀.၁၇	၂၆.၁၀.၂၀၁၇	၈	၆	၂၂	၂၂   ကံကလေး
၃။ ကျေးရွာအုပ်စု လုပ်ငန်းဆုံးဖြတ်ချက်ချသည့် အစည်းအဝေး	၃.၁၁.၁၇	၃.၁၁.၁၇	၁		၁	၁   ကံကလေး
၄။ မြို့နယ်အဆင့် စီမံကိန်းရေးဆွဲရေး နှင့် အကောင်အထည်ဖော်ရေးကော်မတီ၏ စီမံကိန်း သုံးသပ်မှု အစည်းအဝေး	၁၂.၁၂.၁၇	၁၂.၁၂.၁၇	မလို	မလို	မလို	မလို
၅။ မြို့နယ် စီမံကိန်းရေးဆွဲရေး နှင့် အကောင်အထည်ဖော်ရေး ကော်မတီ၏ဆုံးဖြတ်မှုကို ရွာသို့ အသိပေး အကြောင်းကြားသည့် အစည်းအဝေး						

# ကျေးရွာဖွံ့ဖြိုးရေးဦးစားပေးအစီအစဉ် ( ပုံစံ-၃ )

ပုံစံ - ၈ - ၃ ကျေးရွာဖွံ့ဖြိုးရေး ဦးစားပေးအစီအစဉ် (Form PC 3)

လယ်ဥယျာဉ်မှတ်၊ အဆင့်(၃) ကျေးရွာမျှော်မှန်းချက်အစည်းအဝေး ပြီးဆုံးသောအခါ ကျေးရွာစီမံကိန်း အထောက်အကူပြု  
 ကော်မတီသည် လူထုစည်းရုံးရေးမှူးအကူအညီဖြင့် ဤပုံစံကိုပြည့်စုံအောင် ဖြည့်သွင်းရမည်။

လူထုစည်းရုံးရေးမှူး/ဝန်ထမ်း အမည် ဦးဖိုဖြောင့်

နေ့စွဲ ၂၈-၀၁-၂၀၂၇  ဝက်ဝန်းအား အမှတ်ခြစ်ပါ (V)  ဝက်ဝန်း(၁)  
 ဝက်ဝန်း(၂)  ဝက်ဝန်း(၃)  ဝက်ဝန်း(၄)

ပြည်နယ်/တိုင်း ကယား မြို့နယ် မေဗွေ ကျေးရွာအုပ်စု ဦးလအာ ကျေးရွာ ကအာ

က၊ အခက်အခဲအတားအဆီးများအားလျှော့နည်းခြင်း - ယခုလက်ရှိအခြေအနေတွင် ဤကျေးရွာဖွံ့ဖြိုးတိုးတက်ရေးအတွက် အဓိက အခက်အခဲအတားအဆီးများသည် မည်သည့်များဖြစ်ပါသနည်း။ (အမျိုးသား/သမီး အနည်းဆုံးအခက်အခဲ ၅ ခုစီဖော်ပြပါ)

အမျိုးသား အဖွဲ့မှ တင်ပြသောအခက်အခဲအတားအဆီးများ	အမျိုးသမီး အဖွဲ့မှ တင်ပြသောအခက်အခဲအတားအဆီးများ
၁ ကျွန်ုပ်တို့ရွာအတွက် ရေအား မရသေးပါ။	၁ ရေဝတ်ရေကုတ် မရသေးပါ။
၂ လမ်းပန်း ဆက်သွယ်ရေး မကောင်းပါ။	၂ ကုန်ပစ္စည်းများ မရောက်ရှိပါ။
၃ အားကစားရုံ မရှိပါ။	၃ ပျက်စီးနေသည့် အိမ်များရှိပါ။
၄ ကလေး မြို့ အားကစားရုံ မရှိပါ။	၄ မြေအောက် ရေ ကျွေးမွေးရေး မရှိပါ။
၅ ရေစက် မရှိပါ။	၅ လမ်းပန်း ဆက်သွယ်ရေး မကောင်းပါ။
၆ များစွာ ချွတ်စားနေသည့် အိမ်များ ရှိပါသည်။	၆ ကျွန်ုပ်တို့ရွာ အတွက် ရေအား မရပါ။
၇ အားကစားရုံ မရှိပါ။	၇ အားကစားရုံ မရှိပါ။

ခ၊ မျှော်မှန်းခြင်း - နောင်လာမည့် ( ၅ ) နှစ် အတွင်း ကျေးရွာဖွံ့ဖြိုးရေး မျှော်မှန်းလျာထားချက်များအား တင်ပြပါ။

အမျိုးသားအဖွဲ့မှ တင်ပြသောမျှော်မှန်းချက်များ	အမျိုးသမီးအဖွဲ့မှ တင်ပြသောမျှော်မှန်းချက်များ
၁ အားကစားရုံ တည်ဆောက်ပေးရန်	၁ အားကစားရုံ တည်ဆောက်ပေးရန်
၂ လမ်းပန်း ဆက်သွယ်ရေး ကို ပြန်လည်ဆောက်လုပ်ရန်	၂ ကုန်ပစ္စည်းများ ရောက်ရှိလာရန်
၃ အားကစားရုံ မှ ဖွဲ့စည်းပေးရန်	၃ မြေပြင်ရေးဆွဲခြင်း ပြုလုပ်ရန်
၄ မြေပြင်ရေးဆွဲခြင်း ပြုလုပ်ပေးရန်	၄ အိမ်များ
၅ အားကစားရုံ တည်ဆောက်ပေးရန်	၅ လမ်းပန်း ဆက်သွယ်ရေး မကောင်းပါ။
၆ များစွာ ချွတ်စားနေသည့် အိမ်များ ရှိပါသည်။	၆ အားကစားရုံ တည်ဆောက်ပေးရန်
၇ အားကစားရုံ တည်ဆောက်ပေးရန်	၇ အားကစားရုံ တည်ဆောက်ပေးရန်

က။ လူထုစီမံကိန်း၏ လာမည့် ( ၄ ) နှစ်အတွက် အကျုံးပင်သော ဦးစားပေး ဖွံ့ဖြိုးတိုးတက်မှု လုပ်ငန်း အစီအစဉ်များအားဖော်ပြပါ။

အဆင့်	ကျေးရွာအတွက် ဦးစားပေး ဖွံ့ဖြိုးတိုးတက်မှု လုပ်ငန်းစဉ်များ	အဆိုပြုသူ (အမျိုးသားများ/ အမျိုးသမီးများ/အမျိုးသား+ အမျိုးသမီး)	ခန့်မှန်းကုန်ကျ စရိတ်	အကျိုးခံစားခွင့်ရှိသူ ခန့်မှန်းစဉ် အရေ အတွက်
၁	လမ်း	n+၈	၁၀၀	၇၀
၂	ရွာနယ်စပ်၊ ရေ	n	၇၅	၇၀
၃	ခရီးဖောက်	n+(n+၈)	၅၅	၇၀
၄				
၅				

ဃ။ လူထုစီမံကိန်း၏ လာမည့် ( ၄ ) နှစ်အတွက် အကျုံးပင်သော ဦးစားပေး ဖွံ့ဖြိုးတိုးတက်မှု လုပ်ငန်း အစီအစဉ်များအားဖော်ပြပါ။

အဆင့်	ကျေးရွာအတွက် ဦးစားပေး ဖွံ့ဖြိုး တိုးတက်မှု လုပ်ငန်းစဉ်များ	အဆိုပြုသူ (အမျိုးသားများ/ အမျိုးသမီးများ/အမျိုးသား+ အမျိုးသမီး)	အခန်းကဏ္ဍ
၁	ဆေးကုသရေးလှုံ့ဆော်ရေး	n+၈	
၂	ဆေးကုသရေး	n+၈	
၃	ဆေးကုသရေး	၈	
၄	ရေ၊ ရေ၊ ရေ၊ ရေ၊ ရေ	n	
၅			

ခေါင်းဆောင်၊ ကျေးရွာစီမံကိန်းအထောက်အကူပြုကော်မတီမှ အတည်ပြုသည်။

အမည် ဒေါ်ခင်စန်းစု လက်မှတ် [Signature] နေ့ရက် ၃၈-၁၀-၂၀၁၇

## ယာစောရု ကျေးရွာအစည်းအဝေးမှတ်တမ်းများ

စေတနာ့စိုက် - ၃၂၅၃၂၈၇  
 ရေဓာတ် - ၁၇၀၀၀  
 ရက်စွဲ - ၂၀၁၇-၀၈-၁၀  
 ဆက်သွယ်ရေး - ၁၇၀၀၀  
 ကျေးရွာ - ၁၇၀၀၀

" ၂၂ နက္ခတ် ကျေးရွာ အစည်းအဝေး ကျင်းပခြင်း "

- အစည်းအဝေးသို့ တက်ရောက်လာသော ကျေးရွာသူများနှင့် အစည်းအဝေးများအား ဖြန့်ဖြူးပေးရန်အတွက် ဝန်ထမ်းများနှင့် စီမံကိန်းရေးဆွဲခြင်း၊ ဝန်ထမ်းများနှင့် အစည်းအဝေးများ အဖွဲ့အစည်းများ ဖွဲ့စည်းပေးခြင်း။

- ထို့အပြင် ဆက်သွယ်ရေး ဝန်ထမ်းများ အဖွဲ့အစည်း ဖွဲ့စည်းပေးခြင်း။

- ကျေးရွာ အစည်းအဝေး အဖွဲ့အစည်း အဖွဲ့အစည်းများကို စီမံကိန်းရေးဆွဲခြင်း၊ အစည်းအဝေး အဖွဲ့အစည်း အဖွဲ့အစည်းများ ဖွဲ့စည်းပေးခြင်း။

- ကျေးရွာ အစည်းအဝေး အဖွဲ့အစည်း အဖွဲ့အစည်းများကို စီမံကိန်းရေးဆွဲခြင်း။

- စေတနာ့စိုက် အဖွဲ့အစည်း အဖွဲ့အစည်း အဖွဲ့အစည်းများကို စီမံကိန်းရေးဆွဲခြင်း။

- ကျေးရွာ အစည်းအဝေး အဖွဲ့အစည်း အဖွဲ့အစည်းများကို စီမံကိန်းရေးဆွဲခြင်း။

- ကျေးရွာ အစည်းအဝေး အဖွဲ့အစည်း အဖွဲ့အစည်းများကို စီမံကိန်းရေးဆွဲခြင်း။

- စီမံကိန်းရေးဆွဲခြင်း အဖွဲ့အစည်း အဖွဲ့အစည်းများကို စီမံကိန်းရေးဆွဲခြင်း။

- ထို့အပြင် ကျေးရွာ အဖွဲ့အစည်း အဖွဲ့အစည်းများကို စီမံကိန်းရေးဆွဲခြင်း။

- ကျေးရွာ အစည်းအဝေး အဖွဲ့အစည်း အဖွဲ့အစည်းများကို စီမံကိန်းရေးဆွဲခြင်း။

- ကျေးရွာ အစည်းအဝေး အဖွဲ့အစည်း အဖွဲ့အစည်းများကို စီမံကိန်းရေးဆွဲခြင်း။

- ကျေးရွာ အစည်းအဝေး အဖွဲ့အစည်း အဖွဲ့အစည်းများကို စီမံကိန်းရေးဆွဲခြင်း။

# ကဏ္ဍအလိုက်ဦးစားပေးဖွံ့ဖြိုးရေးလုပ်ငန်းစဉ်များ

မာကော့

နောက်ဆက်တွဲ(၄) ခြားနားသောအပိုင်းများအတွက် ဦးစားပေးဖွံ့ဖြိုးရေးလုပ်ငန်းစဉ် အနှစ်ချုပ်

မူရင်းသည်အား VPSC တွင်ထားရှိရပါမည်။အခြားဌာနများနှင့် ညှိနှိုင်းရန်အတွက် မိတ္တူအား TPIC သို့ပို့ရပါမည်။MIS data အနေဖြင့် သွင်းရန် မလိုအပ်ပါ။

	အဆင့်	လုပ်ငန်း	မည်သူဦးစားပေးလဲ	ကျေးရွာမှတာဝန်ခံသူ (သို့) အုပ်စု	ပြင်ပမှမည်သူ ထောက်ပံ့ မလဲ
အခြေခံအောက်အင်	၀	ခရီးခရောင်း	<input checked="" type="checkbox"/> မ <input checked="" type="checkbox"/> ကျား		
	၂		<input type="checkbox"/> မ <input type="checkbox"/> ကျား		
	၃		<input type="checkbox"/> မ <input type="checkbox"/> ကျား		
	၄		<input type="checkbox"/> မ <input type="checkbox"/> ကျား		
	၅		<input type="checkbox"/> မ <input type="checkbox"/> ကျား		
	အထက်ပျော့ပေးကျေးရွာ/စိုက်ပျိုးရေး	၀	အင်ဂျင်နီယာတန်း	<input type="checkbox"/> မ <input type="checkbox"/> ကျား	
၂		စီးပွားရေးနည်းပညာ အင်ဂျင်နီယာ	<input type="checkbox"/> မ <input type="checkbox"/> ကျား		
၃			<input type="checkbox"/> မ <input type="checkbox"/> ကျား		
၄			<input type="checkbox"/> မ <input type="checkbox"/> ကျား		
၅			<input type="checkbox"/> မ <input type="checkbox"/> ကျား		
ကျန်းမာရေးနှင့် အာဟာရ		၀	သေပေးခန်းလုပ်ထောက်	<input type="checkbox"/> မ <input checked="" type="checkbox"/> ကျား	
	၂		<input type="checkbox"/> မ <input type="checkbox"/> ကျား		
	၃		<input type="checkbox"/> မ <input type="checkbox"/> ကျား		
	၄		<input type="checkbox"/> မ <input type="checkbox"/> ကျား		
	၅		<input type="checkbox"/> မ <input type="checkbox"/> ကျား		
	ပညာရေး	၀	မူကြမ်းရေးဆွဲရေး	<input checked="" type="checkbox"/> မ <input checked="" type="checkbox"/> ကျား	
၂			<input type="checkbox"/> မ <input type="checkbox"/> ကျား		
၃			<input type="checkbox"/> မ <input type="checkbox"/> ကျား		

အခြား	၄		<input type="checkbox"/> မ		
			<input type="checkbox"/> ကျား		
	၅		<input type="checkbox"/> မ		
			<input type="checkbox"/> ကျား		
	၁	ရွာပိုင်ခမ်းကိုင်တာရန်	<input checked="" type="checkbox"/> မ		
			<input type="checkbox"/> ကျား		
	၂	မြေတာကန်တို့အား မပေးခွင့်	<input checked="" type="checkbox"/> မ		
			<input type="checkbox"/> ကျား		
			<input type="checkbox"/> မ		
		<input type="checkbox"/> ကျား			
		<input type="checkbox"/> မ			
		<input type="checkbox"/> ကျား			