

ပြည်ထောင်စုသမ္မတမြန်မာနိုင်ငံတော်အစိုးရ  
စိုက်ပျိုးရေး၊မွေးမြူရေးနှင့်ဆည်မြောင်းဝန်ကြီးဌာန  
ကျေးလက်ဒေသဖွံ့ဖြိုးတိုးတက်ရေးဦးစီးဌာန  
အမ်းမြို့နယ်



လူထုပဟိုပြုစီမံကိန်း

National Community Driven Development Project  
(NCDDP)



ကျေးရွာဖွံ့ဖြိုးရေးအစီအစဉ်

Village Development Plan (VDP)

ဒါးလက်ကျေးရွာအုပ်စု၊ ညောင်ပင်ကွင်းကျေးရွာ

၂၀၁၇ ခုနှစ်

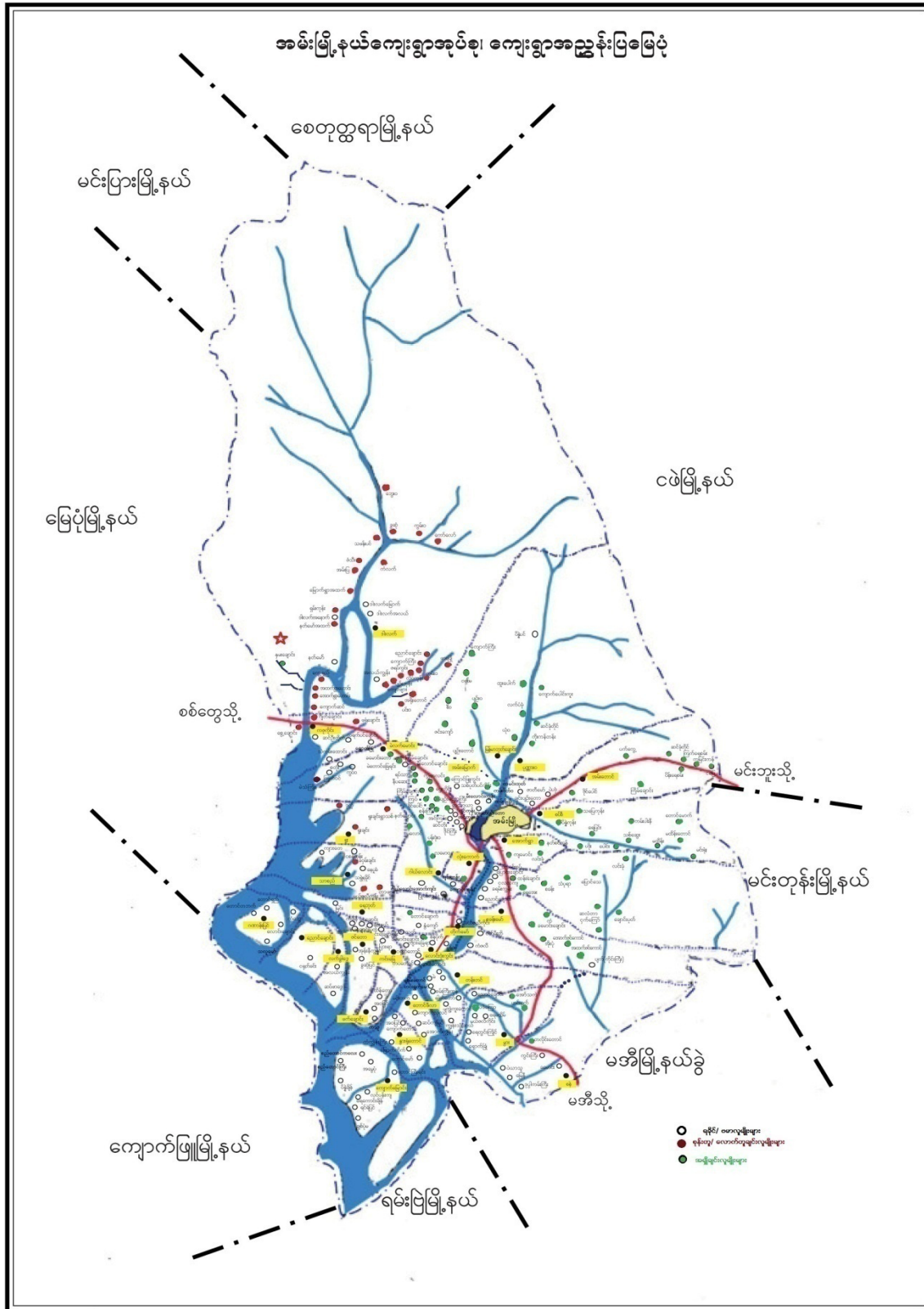
အမ်းမြို့

# မာတိကာ

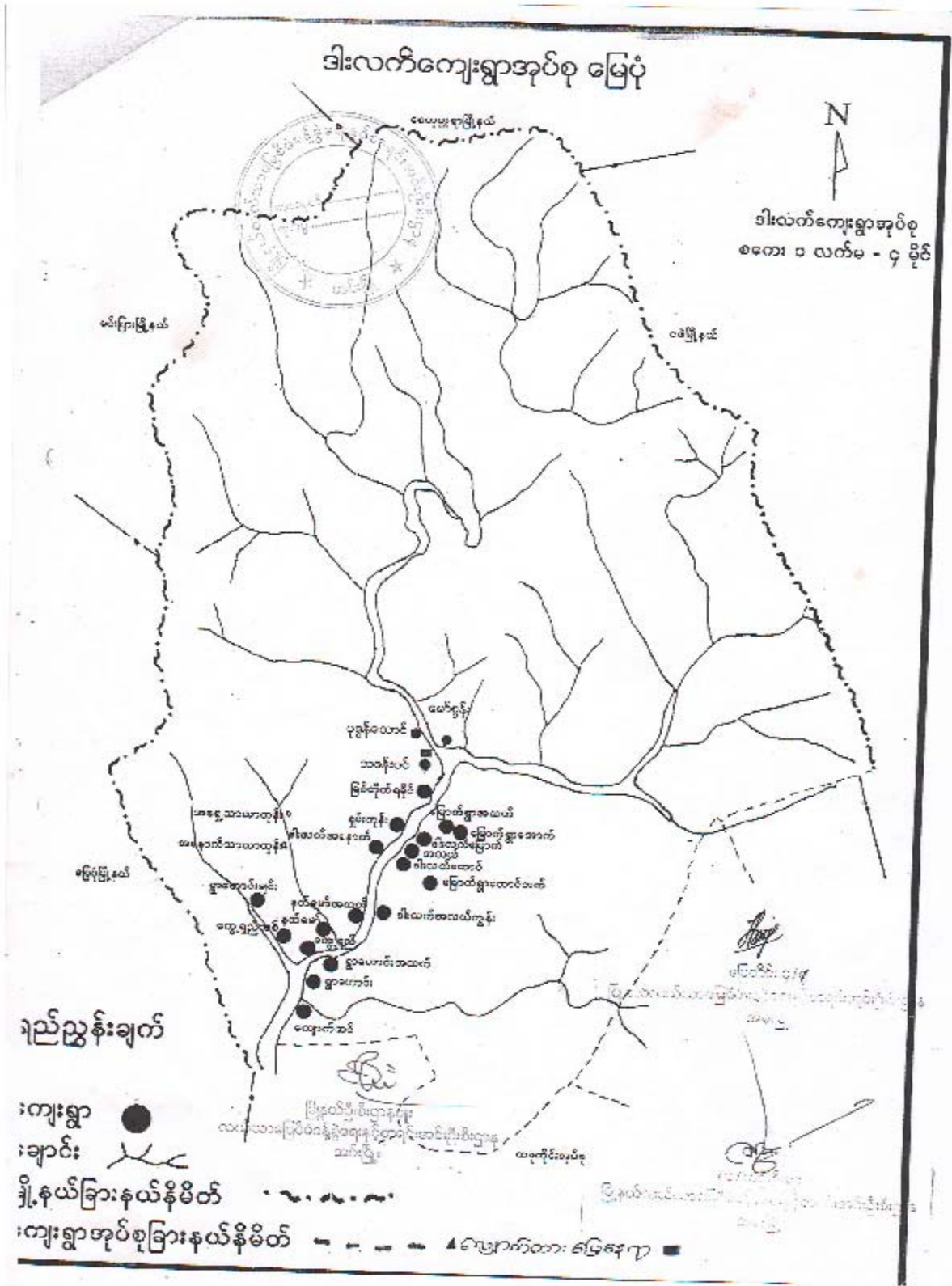
၁။ မြို့နယ်မြေပုံ	၁
၂။ ကျေးရွာအုပ်စုမြေပုံ	၂
၃။ အုပ်စုတွင်ပါဝင်သောကျေးရွာများစာရင်း	၃
၄။ ကျေးရွာအခြေခံအချက်အလက်များ	၄
၅။ လူထုပူးပေါင်းပါဝင်သောလူမှုဆန်းစစ်ခြင်းနှင့် အကဲဖတ်ခြင်းလုပ်ငန်းစဉ် (PSA/PRA) ဇယား။	၆
၆။ ကျေးရွာလူမှုရေးပြုသယံဇာတပြမြေပုံ	၈
၇။ ကျေးရွာလူမှုရေးပြုသယံဇာတပြမြေပုံသုံးသပ်ချက်	၉
၈။ ရာသီခွင်ပြဇယားပုံ	၁၀
၉။ ရာသီခွင်ပြဇယားပုံသုံးသပ်ချက်	၁၁
၁၀။ ဦးစားပေးလုပ်ငန်းခွဲများနှိုင်းယှဉ်ရွေးချယ်ခြင်းပြဇယား	၁၂
၁၁။ ဦးစားပေးလုပ်ငန်းခွဲများနှိုင်းယှဉ်ရွေးချယ်ခြင်းပြဇယားသုံးသပ်ချက်	၁၃
၁၂။ ပြဿနာသစ်ပင်ပြပုံ	၁၄
၁၃။ ပြဿနာသစ်ပင်ပြပုံသုံးသပ်ချက်	၁၅
၁၄။ ကျေးရွာတွင်းအဖွဲ့အစည်းများအကြားချိတ်ဆက်မှုပြဇယား	၁၆
၁၅။ ကျေးရွာတွင်းအဖွဲ့အစည်းများအကြားချိတ်ဆက်မှုပြဇယားသုံးသပ်ချက်	၁၇
၁၆။ လူမှုစီးပွားအဆင့်သတ်မှတ်ခြင်းပြဇယား	၁၈
၁၇။ လူမှုစီးပွားအဆင့်သတ်မှတ်ခြင်းပြဇယားသုံးသပ်ချက်	၁၉
၁၈။ ပင့်ကူအိမ်ကွန်ယက်ဇယား	၂၀
၁၉။ ပင့်ကူအိမ်ကွန်ယက်ဇယားသုံးသပ်ချက်	၂၁
၂၀။ ကော်မတီဝင်များရွေးချယ်ခြင်းနှင့် ကျေးရွာဖွံ့ဖြိုးရေးအစီအစဉ်ဆောင်ရွက်မှုမှတ်တမ်းဓါတ်ပုံများ	၂၂
၂၁။ ကျေးရွာအချက်အလက် (ပုံစံ-၁)	၂၃
၂၂။ စီမံကိန်းစက်ဝန်းအချိန်ဇယား (ပုံစံ-၂)	၂၆
၂၃။ ကျေးရွာဖွံ့ဖြိုးရေးဦးစားပေးအစီအစဉ် (ပုံစံ-၃)	၂၈

၂၄။ ကျေးရွာအုပ်စုစီမံကိန်းလုပ်ငန်းခွဲရွေးချယ်ခြင်း (ပုံစံ-၄)	၃၀
၂၅။ အစည်းအဝေးမှတ်တမ်းများ	၃၃
၂၆။ ကဏ္ဍအလိုက်ဦးစားပေးဖွံ့ဖြိုးရေးလုပ်ငန်းစဉ်များ	၄၀
၂၇။ ကျေးရွာဖွံ့ဖြိုးရေးစီမံချက်အရည်အသွေးထိန်းချုပ်မှု ( Check List)	၄၁

# ၁။ အမ်းမြို့နယ်မြေပုံ



၂။ ဒါးလက်ကျေးရွာအုပ်စုမြေပုံ



၃။ ဒါးလက်အုပ်စုရှိကျေးရွာများစာရင်း

စဉ်	ကျေးရွာအုပ်စုအမည်	ကျေးရွာအမည်	ကျေးရွာအမည်
၁	ဒါးလက်	လုံးတုံ	ကျောက်ဆင်
		ဝင်ဝ	ပင်းဖျား
		ညောင်ချောင်း	ဖားပြို
		နေပစေး	ကျောက်ကြီး
		ဘွေးဝ	ကွမ်းဝ(ဒါးလက်)
		ပေါင်းဝ	ဖရပ်ကွင်း
		မော်စွန်း	လိပ်ကုန်း
		ကွမ်းဝ (အေးချောင်း)	ကြောဝ
		သဖန်းပင်	အရိုးတောင်
		ဖံသီး	အောက်ရွာဟောင်း
		နန်းရာကုန်း	အထက်ရွာဟောင်း
		ငုတ်ဝ	ကွေ့ရှည်
		အမ်းပြ	အလယ်ကျွန်း
		ကံလက်	တောင်ရွာ
		သင်္ကန်းအိုင်	အလယ်ရွာ
		သဘော့မောက်	မြောက်ရွာ
		ရှမ်းကုန်း	မီးချောင်း
		အနောက်ရွာ	နမ်းချောင်း
		မင်္ဂလာဒုံ	ညောင်ပင်ကွင်း
		နတ်မော်	ညောင်ခြေထောက်

## ၄။ ကျေးရွာအခြေခံအချက်အလက်

### (၁) ကျေးရွာသမိုင်းအကျဉ်း

ညောင်ပင်ကွင်းကျေးရွာကို လွန်ခဲ့သော(၂၅)နှစ်ခန့်တွင် စတင်တည်ထောင်ခဲ့ပြီးအခြေချနေထိုင်ခဲ့ ကြပါသည်။ ကျေးရွာရှိ အိမ်ထောင်စုများသည် ချင်းလူမျိုးခွဲဖြစ်သော လောက်တူလူမျိုးများနှင့် ရခိုင်လူမျိုးများဖြစ်ကြ ပါသည်။ စတင်တည်ထောင်ချိန်တွင် အိမ်ခြေ(၅၇)အိမ်ဝန်းကျင်ခန့် ရှိခဲ့ပါသည်။ ညောင်ပင်ကွင်းကျေးရွာတွင် နေထိုင်ကြသူများမှာ ရှမ်းကုန်း၊ မြောက်ရွာ၊ အလယ်ရွာစသည့် ကျေးရွာများမှ ပြောင်းရွှေ့အခြေချ နေထိုင်ကြ သူများဖြစ်ပါသည်။ (၁၉၉၅)ခုနှစ်တွင် သက်ဆိုင်ရာမှ ကြံစိုက်ပျိုးခွင့် ပိတ်ပင်လိုက်သောကြောင့် စားဝတ် နေရေးအခက်အခဲများ ကြုံတွေ့ရပြီး ကျေးရွာသူ၊ ကျေးရွာသားများသည် အခြားသော ကျေးရွာများသို့ ပြောင်းရွှေ့နေထိုင်ခြင်းများ ဖြစ်ပေါ်လာခဲ့ပါသည်။ ဒါးလက်ချောင်းဖျားဒေသများနှင့် မြေပုံမြို့နယ်၊ကမ်းထောင်း ကြီးကျေးရွာသို့ ပြောင်းရွှေ့နေထိုင်ကြခြင်း ဖြစ်ပါသည်။ ခရစ်သက္ကရာဇ် (၁၉၉၉)ခုနှစ်တွင် မုန်တိုင်းဒဏ်ကို ကြုံတွေ့ခံစားခဲ့ကြ ရပါသည်။ ကျေးရွာဘုန်းတော်ကြီးကျောင်းနှင့် ကျေးရွာရှိအိမ်များ ပြိုပျက်ခြင်းများ ဖြစ်ပေါ် ခဲ့ပါသည်။ မြန်မာ့သက္ကရာဇ် (၁၃၇၇)ခုနှစ် ဝါဆိုလဆန်း(၁၄)ရက်တွင်လည်း ရေဘေးဒဏ်ကို ထပ်မံခံစားခဲ့ကြ ရပြန်သည်။

(၃) လူနည်းစုလူမျိုးစုအိမ်ထောင်စု

အမျိုးအစား	အိမ်ထောင်စု	ကျား	မ	စုစုပေါင်း
မရှိ	-	-	-	-

(၄) ထိခိုက်လွယ်အုပ်စုများ

ထိခိုက်လွယ်အုပ်စု	အိမ်ထောင်စု	ကျား	မ	စုစုပေါင်း
သက်ကြီး	၂	၁	၁	၂

(၅) အဓိကစီးပွားရေးလုပ်ငန်း

စိုက်ပျိုးရေး	မွေးမြူရေး	အသေးစားစီးပွားရေး	အခြား
စပါး	နွား	ဈေးဆိုင်ရောင်းခြင်း	ကျပန်း
သီဟိုဠ်	ကျွဲ		
	ကြက်		
	ဝက်		

(၆) ကျေးရွာအတွင်းအဓိကပိုင်ဆိုင်မှုများ

ကျေးရွာပိုင်ဆိုင်မှုများ	လယ်	ကိုင်း	တောင် ယာ	စား ကျက် မြေ	နှစ်ရှည် စိုက် ခင်း	သဲ/ ကျောက် ရရှိမှု	ရေ တွင်း/ ရေ ကန်	စက်ရေ တွင်း/ စိမ့် စမ်း ရေ သွယ် မှု	ချောင် ရေး သော ကံသုံး မှု
အရေအတွက်	၃၀	မရှိ	၁၀	၄	၂၀	မရှိ	မရှိ	မရှိ	ရှိ
ကျေးရွာပိုင်ဆိုင်မှုများ	ကား	ထော် လာဂျီ	ဆိုင် ကယ်	စက် လှေ	စပါး ကြိတ် စက်	ဈေး ဆိုင်	မီး စက်		
အရေအတွက်	မရှိ	မရှိ	၃	၃	၁	၄	မရှိ		

(၇) ကျေးရွာအတွင်းအခြားပိုင်ဆိုင်မှုများ

ကျေးရွာပိုင်ဆိုင်မှုများ	ရေတင် စက်	လယ် ထွန် စက်	ကျွဲ	နွား	ကြက်	ဝက်	ဆိတ်	လုပ် သား	ကျွမ်းကျင် လုပ်သား
အရေအတွက်	မရှိ	မရှိ	၄၀	၃၅	ရှိ	၃၀	မရှိ	ရှိ	ရှိ

(၈) ကျေးရွာရှိအသုံးပြုနိုင်သောအရင်းအမြစ်/ အချက်အလက်များ

အရင်းအမြစ်	ဆေးရုံ/ ဆေးခန်း	အ.မ.က/ အ.လ.က/ အ.ထ.က	ဈေး	မြေတူး စက်	လမ်းကြိုတ် စက်	မြေသယ် ကား	ကွန်ကရစ် ဖျော်စက်
အရေအတွက်	မရှိ	ရှိ	မရှိ	မရှိ	မရှိ	မရှိ	မရှိ

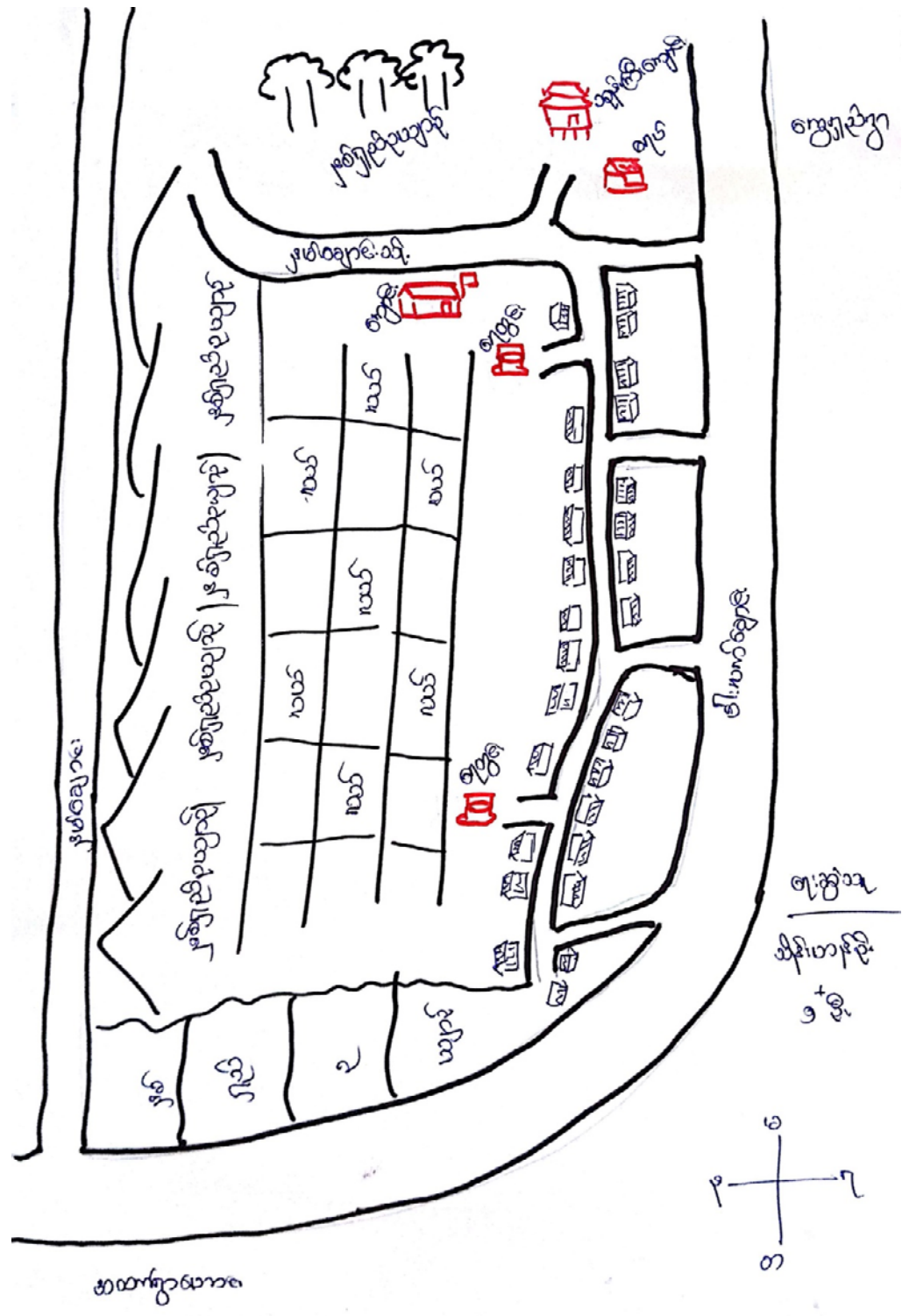


၅။ လူထုပေါင်းစုံပါဝင်သော လူမှုဆန်းစစ်ခြင်းနှင့် အကဲဖြတ်ခြင်းလုပ်ငန်းစဉ် (PSA/PRA) အကျဉ်းချုပ်ဇယား

စဉ်	အကြောင်းအရာ	ရက်စွဲ	ဦးတည်အုပ်စု	တက်ရောက်သူ			အဓိကဆွေးနွေးချက်
				ကျား	မ	ပေါင်း	
၁	ကျေးရွာလူမှုရေးပြဿနာ ( Social Map / Resource Map)	၆.၁.၂၀၁၇	ကျေးရွာသူကျေးရွာသားများ၊ ကော်မတီဝင်များ	၄	၂	၆	ကျေးရွာနယ်နိမိတ်အတွင်းရှိ အိမ်ခြေလယ်မြေစိုက်ခင်း၊ ဘုရားပုထိုးများစသောကျေးရွာ၏လက်ရှိအခြေအနေနှင့်ပိုင်ဆိုင်မှုပြုအခြေအနေများကိုရေးဆွဲဖော်ထုတ်ခဲ့သည်။
၂	ရာသီခွင်ပြပြကွဒိန် ( Seasonal Calender)	၆.၁.၂၀၁၇	ကျေးရွာသူကျေးရွာသားများ၊ ကော်မတီဝင်များ	၅	၈	၁၃	ကျေးရွာရှိရွာသူရွာသားများ၏ ရာသီအလိုက် စိုက်ပျိုးရေး၊ မွေးမြူရေး၊ စိုက်ပျိုးချိန်ရိတ်သိမ်းချိန်၊ တိရိစ္ဆာန်များရောဂါဖြစ်ပွားမှု၊ သီးနှံများပိုးမွှားကျရောက်မှု၊ ရာသီပွဲ တော်များ၊ ကျေးရွာမှ လူများဝင်ငွေရရှိမှုအခြေအနေများကို ကျေးရွာမှ လူများပါဝင်ဆွေးနွေးရေးဆွဲကြသည်။
၃	ကျေးရွာ၏ဦးစားပေး အစီအစဉ်ပြဇယား (Metric Ranking)	၆.၁.၂၀၁၇	အမျိုးသားအုပ်စု၊ အမျိုးသမီးအုပ်စု	၁၃	၁၂	၂၅	ကျေးရွာသူကျေးရွာသားများ၏ ကျေးရွာအတွက် အဓိကလိုအပ်သောစီမံကိန်းလုပ်ငန်းခွဲများကိုညှိနှိုင်းတိုင်ပင်ရေးဆွဲခဲ့ကြသည်။
၄	ပြဿနာသစ်ပင် ( Problem Tree)	၆.၁.၂၀၁၇	ကျေးရွာသူကျေးရွာသားများ၊ ကော်မတီဝင်များ	၁၃	၁၂	၂၅	ကျေးရွာသူအများစုရွေးချယ်ခဲ့သောစီမံကိန်းလုပ်ငန်းခွဲ၏ကျိုးကြောင်းဆက်စပ်မှုများကို ပြဿနာသစ်ပင်ဖြင့်စိစစ်သုံးသပ်ခဲ့ကြသည်။
၅	အဖွဲ့အစည်းချိတ်ဆက်ပုံ (Venn Diagram)	၆.၁.၂၀၁၇	ကျေးရွာသူကျေးရွာသားများ၊ ကော်မတီဝင်များ၊ ကျေးရွာအုပ်ချုပ်ရေးအဖွဲ့ဝင်များ	၃	၄	၇	ကျေးရွာအတွင်းတွင်ရှိနေသောလူမှုအဖွဲ့အစည်းများနှင့် ကျေးရွာလူထုအကြား ချိတ်ဆက်နေမှုကို ထင်သာမြင်သာရှိအောင် ဖော်ဆောင်နိုင်ခဲ့သည်။

၆	လူမှုစီးပွားအဆင့်သတ်မှတ်ခြင်း (Wealth Ranking)	၄.၅.၂၀၁၆	ချမ်းသာ၊ အလယ်အလတ်၊ နွမ်းပါး	၃	၂	၅	ကျေးရွာအတွင်းရှိ လူများအကြား၊ ငွေကြေး၊ ပစ္စည်းဥစ္စာ၊ နေအင်အားပိုင်ဆိုင်မှုအဆင့်ခွဲခြားပြသခြင်းဖြင့် ကျေးရွာအတွက် လိုအပ်မည့် ဝင်ငွေ ရရှိရေးအစီအစဉ်များကို ထည့်သွင်းစဉ်းစားနိုင်ရန် စဉ်းစားခဲ့ကြသည်။
၇	ပင့်ကူအိမ်ကွန်ယက် (Spider Web)	၁၄.၁.၂၀၁၆	ကျေးရွာသူကျေးရွာသားများ၊ အမျိုးသားအုပ်စု၊ အမျိုးသမီးအုပ်စု	၄	၂	၆	အမျိုးသားနှင့် အမျိုးသမီးများ အကြား အလုပ်အကိုင်အခွင့်အလမ်း၊ တန်းတူ အခွင့်အရေး၊ ပညာ သင်ကြားနိုင်မှု၊ ဘဝလုံခြုံမှု စသည့် အခြေအခြေအနေအရပ်ရပ်ကို ဆွေးနွေးခဲ့ကြသည်။

ကျေးရွာဖွံ့ဖြိုးရေးအစီအစဉ်အတွက်အသုံးပြုခဲ့သော PRA Tools များတစ်ခုချင်းစီအတွက်သုံးသပ်ချက်များ  
 ၆။ ညောင်ပင်ကွင်းကျေးရွာလူမှုရေးပြင်ဆင်မှု အရင်းအမြစ်ပြင်ဆင်မှု



# ၇။ ဒါးလက်အုပ်စု၊ ကြော့ကျေးရွာမြေပုံသုံးသပ်ချက်

တည်နေရာ။	လောင်ဂျီတွင်း ၉၃ ဒီဂရီ ၈၄ မိနစ်	လက်တီတွင်း- ၁၉ ဒီဂရီ ၉၆ မိနစ်
----------	---------------------------------	-------------------------------

ညောင်ပင်ကွင်းကျေးရွာသည် ဒါးလက်ချောင်းနံဘေးတွင် တည်ရှိပြီး အုပ်စုနှင့် (၄)မိုင်ခန့် ကွာဝေးပါသည်။ ရေလမ်းခရီးသာရှိပြီး၊ ကုန်းလမ်းခရီးဖြင့် အလွယ်တကူ မရောက်နိုင်ပါ။ ကျေးရွာ၏ အဓိကစီးပွားရေးလုပ်ငန်းမှာ သစ်ဝါးနှင့် နီးယက်၊ ဖျာယက်လုပ်ငန်းဖြစ်သည်။ ဥယျာဉ်ခြံမြေအနည်းငယ်နှင့် လယ်ဧကအနည်းငယ်ရှိသည်။ ပညာရေးအနေဖြင့် (ပြုစုကျောင်း)ကိုယ်ထူကိုယ်ကျောင်းရှိပြီး၊ ဘုန်းကြီးကျောင်းလည်း ရှိပါသည်။

အဖြစ်များသောရောဂါ	ငှက်ဖျား၊ ဝမ်းရောဂါ
အိမ်သာသုံးစွဲမှု၊ ယင်လုံအိမ်သာသုံးစွဲမှု	မရှိ
ကြိုတွေ့ရသော သဘာဝသေးအန္တရာယ်	ရေဘေး
စာသင်ကျောင်း၊ ဆေးပေးခန်း၊	စာသင်ကျောင်းရှိ၊ ဆေးပေးခန်းမရှိ
ကျောင်းသားအရေအတွက်	(၃၀)ဦး
တက္ကသိုလ်ဝင်တန်းအောင် -	မရှိပါ
ကျေးရွာတွင်အဓိကကြိုတွေ့နေရသောအခက်အခဲ -	လမ်းပန်းဆက်သွယ်ရေး၊ ကျန်းမာရေး အခက်အခဲကြိုတွေ့နေရ

ရာသီအလိုက်ဖြစ်ပေါ်မှု အခြေအနေပြ ကွဲပြားမှု ရေးဆွဲခြင်း

နေ့စွဲ ၊ ၂၅.၁.၁၇

ကျေးရွာအမည် စတုဂံပင်ကုတ်	အကြောင်းအရာ	တပေါင်း	တန်ခူး	ကဆုန်	နယုန်	ဝါဆို	ဝါခေါင်	တော်သလ	သီတင်းကျွတ်	တန်ဆောင်မုန်း	နတ်တော်	ပြာသို	တပို့တွဲ
မိုးများသောလ													
ရေကြီး/မုန်တိုင်း													
ရာသီပွဲတော်များ													
အလုပ်များသောလ													
ဝင်ငွေကောင်းသောလ (လယ်ခြံ)													
ဝင်ငွေကောင်းသောလ (လက်လုပ်လက်စား)													
သောက်သုံးရေ ရရှိမှု													
ရောဂါဖြစ်ပွားမှု													

၉။ ရာသီခွင်ပြဇယားသုံးသပ်ချက်

ညောင်ပင်ကွင်းကျေးရွာရှိ ကျေးရွာသူကျေးရွာသားများသည် တန်ခူးလတွင် ငှက်ပျော်ပင်များစိုက်ပျိုး၍ ဥယျာဉ်ခြံမြေမှ သီဟိုဠ်စေ့ခူးချိန်ဖြစ်သောကြောင့် ဝင်ငွေကောင်းသောအချိန်လည်းဖြစ်သည်။ သင်္ကြန်ပွဲတော် ညောင်ရေသွန်းပွဲတော်လည်းရှိသည်။ ကဆုန်၊ နယုန်လများတွင် ကောက်ချခြင်း၊ လယ်လုပ်၊ သီဟိုဠ်စိုက်ပျိုး သောအချိန်ဖြစ်သောကြောင့် ဝင်ငွေရရှိမှုအနည်းငယ်သာရှိသည်။ ဝါဆို၊ ဝါခေါင်လတွင် လယ်ထွန်ခြင်း၊ စပါး စိုက်ခြင်းကို ပြုလုပ်ကြပါသည်။ ဝါဆိုသင်္ကြန်ကပ်ပွဲလည်းရှိပါသည်။ တော်သလင်း၊ သီတင်းကျွတ်၊ တန်ဆောင်မုန်းလများတွင် ပဲစိုက်၊ ကြံစိုက်၊ စပါးရိတ်ခြင်းများရှိ၍ မီးထွန်းပွဲ၊ ကထိန်ပွဲများလည်း ရှိသည်။ ဝင်ငွေရရှိမှုလည်းရှိပါသည်။ နတ်တော်ပြာသိုကြံဖြူစိုက်ခြင်း၊ စပါးရိတ်ခြင်းများရှိ၍ မီးထွန်းပွဲ၊ ကထိန်ပွဲများ လည်းရှိသည်။ ဝင်ငွေရရှိမှုလည်း ရှိပါသည်။ နတ်တော်ပြာသို ကြံဖြူစိုက်ခြင်း၊ စပါးရိတ်ခြင်း၊ နမ်းခုတ်ခြင်းများ ရှိ၍ တပို့တွဲ၊ တပေါင်းလများတွင် စပါးနင်းခြင်း၊ တောင်ယာခုတ်ခြင်းနှင့် ရှင်ပြပွဲများပြုလုပ်ပြုလုပ်ကြပါသည်။ မွေးမြူရေးနှင့် ပတ်သက်ပြီး ကြက်၊ ဝက်၊ နွားများကို တစ်နိုင်တစ်ပိုင်မွေးမြူကြပါသည်။ ရာသီခွင်ပြဇယားအရ ညောင်ပင်ကွင်းကျေးရွာသူ၊ ကျေးရွာသားများသည် အလုပ်အားလပ်သောအချိန်ဟူ၍ သိပ်မရှိပေ။ ဥယျာဉ်ခြံမြေနှင့် လယ်မြေများပြုလုပ်သော တောင်သူလယ်သမားများ ဖြစ်ကြသည်။

၁၀။ ကျေးရွာဦးစားပေးအစီအစဉ်ဇယား

စတင်ရွက်ရန်လိုအပ်ချက်များကို ဦးစားပေး ရွေးချယ်ခြင်း

ကျေးရွာအမည်... လှိုင်သာယာ... ကွင်း...

နေ့စွဲ၊ ၂၀၂၀.၁၀.၁၇

အကြောင်းအရာ	၁	၂	၃	၄	၅	၆	၇	ရမှတ်	ဦးစားပေးအဆင့်
၁ ကျေးလက်ခြံ	ကျေးလက်ခြံ	ကျေးလက်ခြံ	ကျေးလက်ခြံ	ကျေးလက်ခြံ	ကျေးလက်ခြံ	ကျေးလက်ခြံ	ကျေးလက်ခြံ	၂	၁
၂ ကျေးလက်ခြံ		ကျေးလက်ခြံ	ကျေးလက်ခြံ	ကျေးလက်ခြံ	ကျေးလက်ခြံ	ကျေးလက်ခြံ	ကျေးလက်ခြံ	၁	၂
၃ ကျေးလက်ခြံ			ကျေးလက်ခြံ	ကျေးလက်ခြံ	ကျေးလက်ခြံ	ကျေးလက်ခြံ	ကျေးလက်ခြံ	၀	၃
၄									
၅									
၆									
၇									

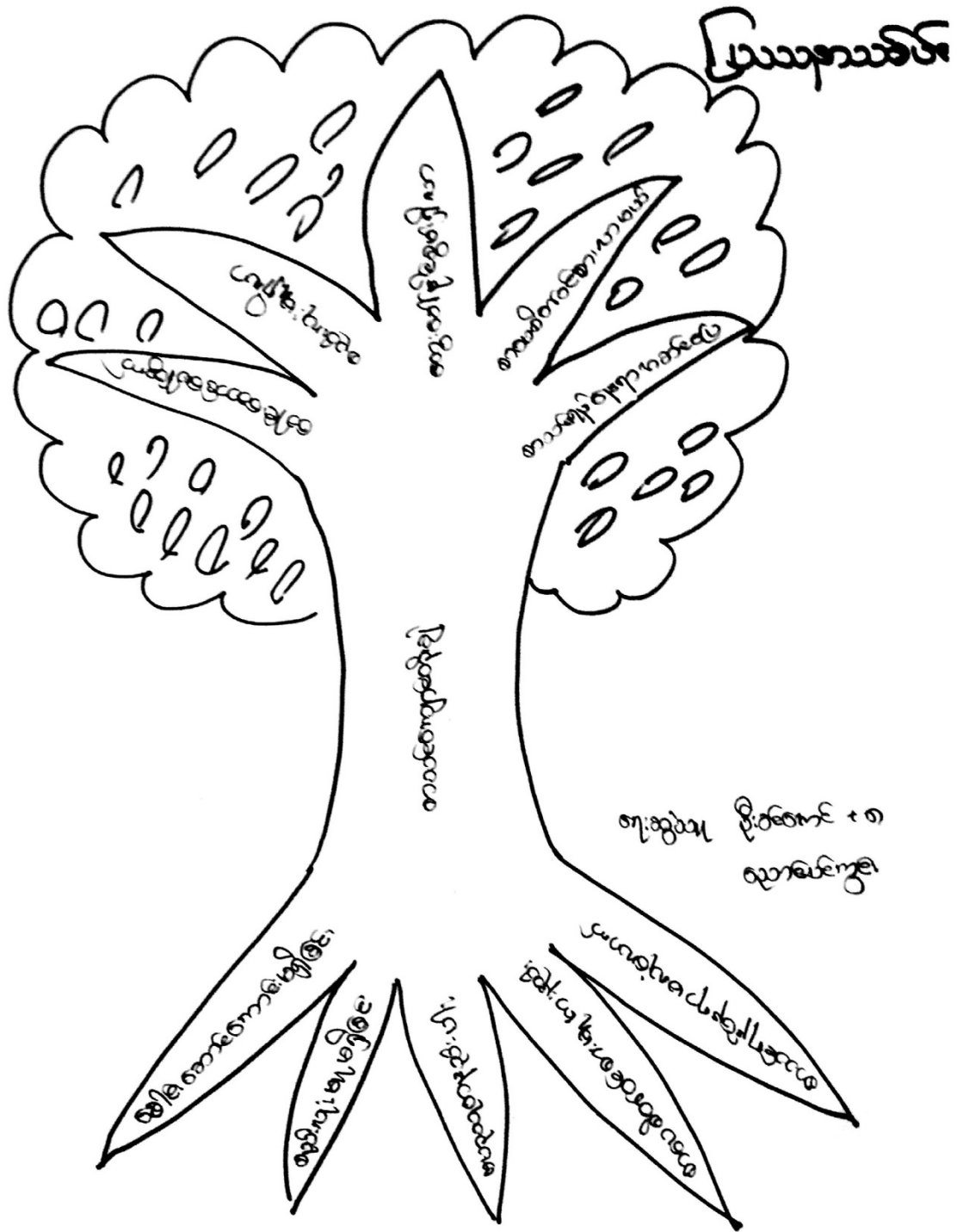
**၁၁။ ကျေးရွာဦးစားပေးအစီအစဉ်ဇယားသုံးသပ်ချက်**

ညောင်ပင်ကွင်းကျေးရွာသူကျေးရွာသားများသည် ကြုံတွေ့နေရသောအခက်အခဲများအပေါ် အခြေခံကာ ကျေးရွာအတွင်းရှိ အခက်အခဲပြဿနာနှင့် လိုအပ်ချက်များဖော်ထုတ်ဆွေးနွေးခြင်းပြုလုပ်ကြရာ အမျိုးသား/သမီးအဖွဲ့ သူတို့ရွာရှိ လိုအပ်ချက်များကို မည်သည့်နည်းလမ်းဖြင့်ဖြေရှင်းမည်၊ မည်သည့်လုပ်ငန်း အမျိုးအစားဖြင့် ထိုအခက်အခဲကိုဖြေရှင်းမည်၊ မည်သူကတာဝန် ယူဖြေရှင်းမည် စသည်ဖြင့် စဉ်းစားအဖြေ ထုတ်ကာကျေးရွာအတွက် အဓိကလိုအပ်သည့် စီမံကိန်းလုပ်ငန်းခွဲကို ဦးစားပေးအစီအစဉ်အဆင့်ဆင့်ဖြင့် ကျေးရွာသူကျေးရွာသားများကြားတွင် ရွေးချယ်ခဲ့ကြသည်။

ညောင်ပင်ကွင်းကျေးရွာအတွက် အဓိကလိုအပ်သော စီမံကိန်းလုပ်ငန်းခွဲမှာ ကျောင်းဆောင်တိုးချဲ့ရေး လုပ်ငန်းဖြစ်ပြီး အမျိုးသား/သမီးအဖွဲ့ နှစ်ဖွဲ့လုံးမှ ဦးစားပေးရွေးချယ်ခဲ့သော စီမံကိန်းလုပ်ငန်းခွဲဖြစ်သည်။



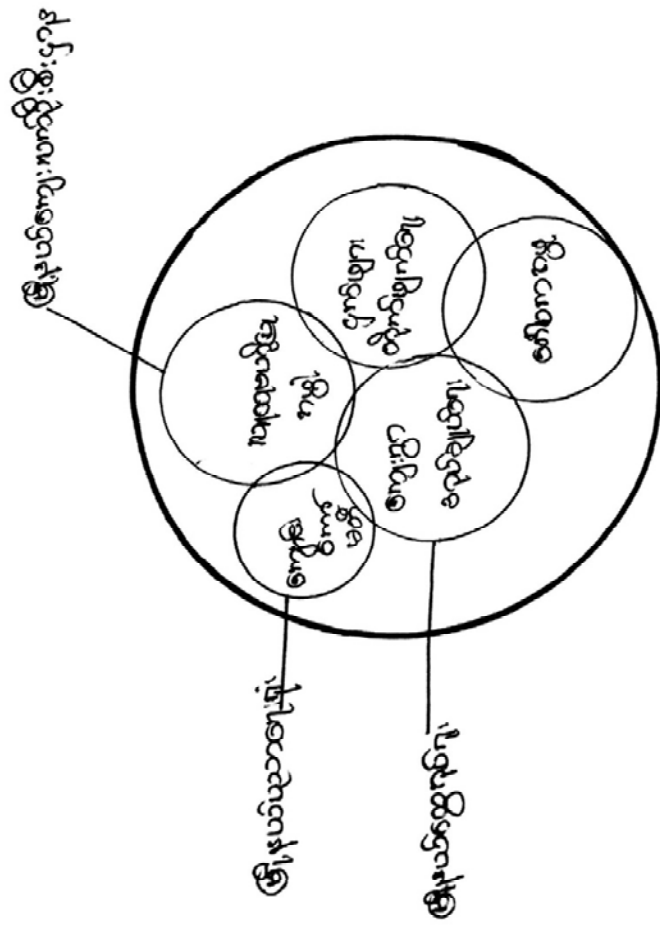
# ၁၂။ ပြဿနာသစ်ပင်



## ၁၃။ ပြဿနာသစ်ပင်သုံးသပ်ချက်

ညောင်ပင်ကွင်းကျေးရွာသည် ဒါးလက်ချောင်းနံဘေးတွင်တည်ရှိပြီး ရေလမ်းတစ်ခုဖြင့်သာ သွားလာနိုင်သည်။ မိုးတွင်းကာလချောင်းရေတိုးချိန်တွင် သွားလာရန်အလွန်ခက်ခဲသည်။ ထို့ကြောင့် ညောင်ပင်ကွင်းကျေးရွာတွင် ယခုချိန်ထိ ပညာရေးဌာနမှ တရားဝင်ဖွင့်လှစ်ပေးထားသော စာသင်ကျောင်းမရှိသေးပေ။ ကိုယ်ထူကိုယ်ထ ကျောင်းများ ဆောက်လုပ်ကာ ကလေးများကိုစာသင်ပေးထားလျှက်ရှိသည်။ တစ်ခြားရွာသို့လည်း သွားရောက်ပညာသင်ယူရန် ခက်ခဲသည်။ မြို့နယ်ပညာရေးမှူးရုံးသို့လည်း ကျောင်းလိုအပ်ချက်ကို တင်ပြရန် နည်းလမ်းကိုမသိရှိပေ။ ယခုလက်ရှိပညာရေးသင်နေသော ပြုစုကျောင်းသည်လည်း ကျောင်းသားဦးရေ များသောကြောင့် ကျောင်းဆောင်တိုးချဲ့ရန်လိုအပ်ပေသည်။ ကျေးရွာသူ/ကျေးရွာသားများမှာလည်း ငွေကြေး မတတ်နိုင်ပေ။ ရန်ပုံငွေကောက်ခံရန် နည်းလမ်းလည်းမသိရှိပါ။ မစွမ်းဆောင်နိုင်ပါ။ ထို့ကြောင့် ကလေးငယ် များအနာဂတ်အတွက် စာသင်ကျောင်းတိုးချဲ့ရန် အရေးတကြီးလိုအပ်နေကြောင်း ကျေးရွာသူ/ကျေးရွာသား များမှ သုံးသပ်ရွေးချယ်ခဲ့ကြပါသည်။

၁၄။ အဖွဲ့အစည်းများချိတ်ဆက်မှုပြဇယား



ဇယားအရ ဖွဲ့စည်းပုံ နှင့် နာမည်  
 ဖြစ်ပေါ်ပုံစံ

၁၅။ အဖွဲ့အစည်းများချိတ်ဆက်မှုပြုဖွယ်ကောင်းသုံးသပ်ချက်

ညောင်ပင်ကွင်းကျေးရွာအတွင်းရှိနေသော လူမှုအဖွဲ့အစည်းများမှာ ကျေးရွာအုပ်ချုပ်ရေးအဖွဲ့၊ ဂေါပကအဖွဲ့၊ လူပျိုအပျိုအဖွဲ့၊ ကျောင်းအကျိုးဆောင်အဖွဲ့၊ လူထုဗဟိုပြုစီမံကိန်းစသော အဖွဲ့အစည်းများရှိသည်။ ကျေးရွာအုပ်ချုပ်ရေးအဖွဲ့သည် မြို့နယ်အုပ်ချုပ်ရေးအဖွဲ့နှင့် ချိတ်ဆက်ကာ ကျေးရွာ၏ အေးချမ်းသာယာရေးအတွက် လုပ်တောင်ပေးပါသည်။ ယခင်က ကျေးရွာဖွံ့ဖြိုး တိုးတက်ရေး အတွက် ရာအိမ်မှူး၊ ဂေါပကအဖွဲ့နှင့် လူပျိုအပျိုအဖွဲ့များက အဓိကလုပ်ဆောင်ခဲ့ကြသော်လည်း ယခုအခါ လူထုဗဟိုပြုစီမံကိန်း ကော်မတီသည် ကျေးရွာဖွံ့ဖြိုးရေးလုပ်ငန်းများအတွက် မြို့နယ်လူထုဗဟိုပြု စီမံကိန်း ရုံးနှင့် ချိတ်ဆက်ကာ လုပ်ဆောင်လာခဲ့ပေသည်။ ဂေါပကအဖွဲ့သည် ကျေးရွာ၏သာယာရေးနာရေး ကိစ္စအဝဝတို့အတွက် လူပျိုအပျိုအဖွဲ့နှင့် ပူးပေါင်းလုပ်ဆောင် ပေးသည်။

၁၆။ လူမှုစီးပွားအဆင့်သတ်မှတ်ခြင်းဇယား

လူမှုစီးပွား အဆင့်သတ်မှတ်ခြင်းဇယား

ကျေးဇူးအာမည် ညောင်ပင်ကွေ့

ရက်စွဲ ၅ . ၁ . ၁၇

စံနှုန်း သတ်မှတ်ချက်များ	ဆင်းသာပြည့်စုံ	အလယ်အလတ်	နှမ်းပါး	ပဆန်စွမ်း
ဦးရေ	၂	၂၉	၃	
အိမ်အခြေအနေ	ရိုးရိုး၊ ပျဉ်အိမ်ထုပ်က	ရိုးရိုး၊ ပျဉ်အိမ်ထုပ်က	ရိုးရိုး၊ ဝါးအိမ်ထုပ်က	
မြေယာပိုင်ဆိုင်မှု	ဥယျာဉ် (၄)ဧက	ဥယျာဉ် (၄)ဧက	မရှိ	
ကဏ္ဍိန်ပိုင်ဆိုင်မှု	မရှိ	မရှိ	မရှိ	
ကော်ပူစည်းပိုင်ဆိုင်မှု	မရှိ	မရှိ	မရှိ	
နှစ်ပတ်လည်ဝန်ပေးဝင်ငွေ(ယူဗီးယျ)	၁၀ သိန်း	၆ သိန်း	၃ သိန်း	
ဝမ်းတမူလုံမှုအခြေအနေ	လျှော်စာက	လျှော်စာက	မလျှော်စာက	
အခြားပိုင်ဆိုင်မှု	စက်က	မရှိ	မရှိ	

ဆွေးနွေးသူ၊

• ဦးငြိမ်းချစ် + ၄ ဦး

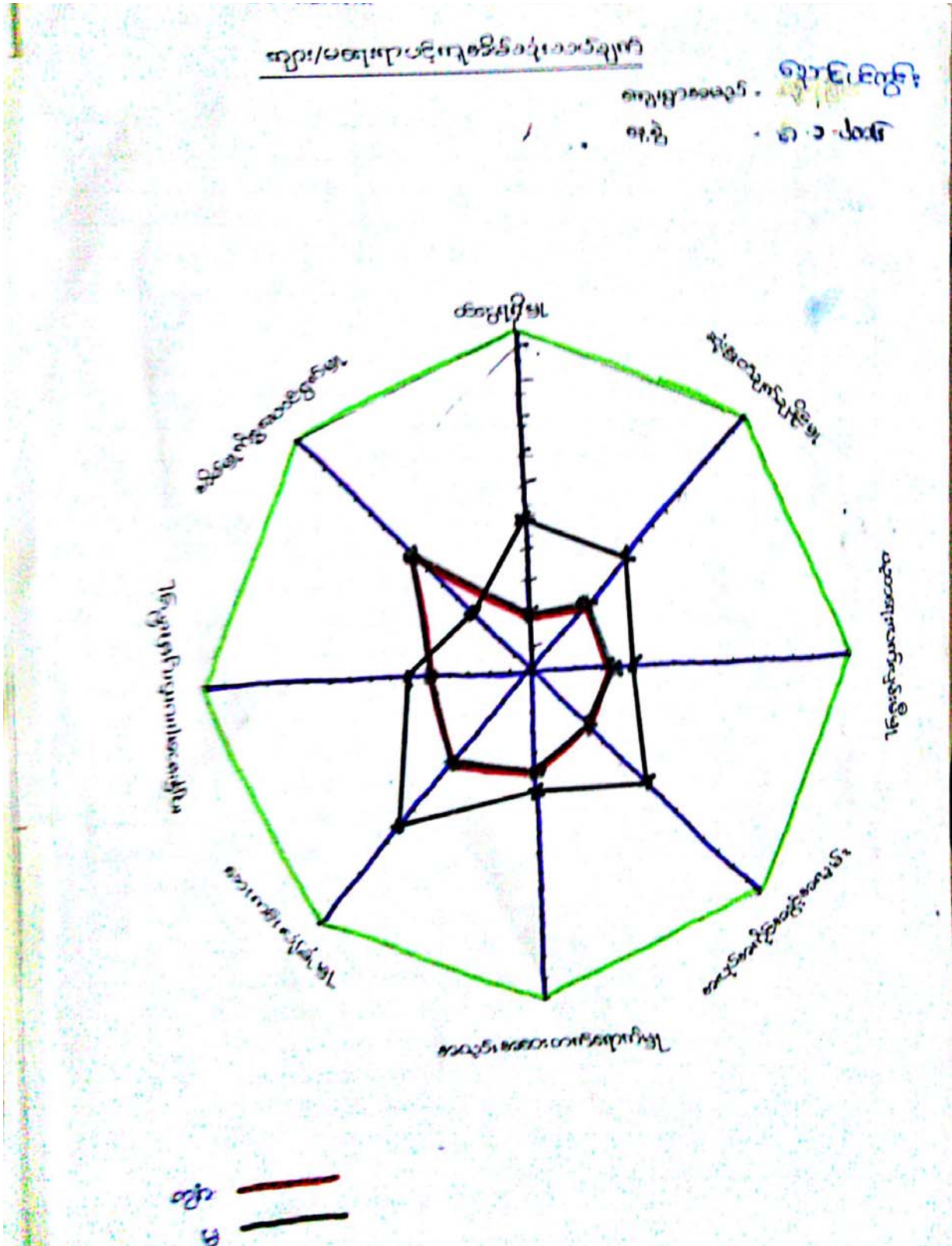
နေရာ၊

• စာတစ်ကွေ့ (ညောင်ပင်ကွေ့)

**၁၇။ လူမှုစီးပွားအဆင့်သတ်မှတ်ခြင်းဇယားသုံးသပ်ချက်**

ညောင်ပင်ကွင်းကျေးရွာတွင် အချမ်းသာအပြည့်စုံဆုံးအိမ်ထောင်စု (၅)စုရှိပြီး၊ အလယ်အလတ်တန်းစား မိသားစု (၆)စုရှိပြီး အနွမ်းပါးဆုံးအိမ်ထောင်စု (၁၃)စုရှိပါသည်။ အချမ်းသာဆုံးအိမ်ထောင်စု (၆)စုရှိပြီး အနွမ်းပါးဆုံးအိမ်ထောင်စု (၁၃)စုရှိပါသည်။ အချမ်းသာဆုံးအိမ်ထောင်စုသည် ခန့်မိုး၊ ပျဉ်စီ၊ ဝါးထရံကာအိမ်ကို ပိုင်ဆိုင်ကြပြီး လယ်မြေဧက (၅)ဧက ပိုင်ဆိုင်ကြပြီး၊ စက်လှေလည်းရှိပါသည်။ တစ်နှစ်ပါတ်လုံးဝင်ငွေသိန်း (၁၀) ခန့် ရှိပါသည်။ ဆန်စပါးတစ်နှစ်ပါတ်လုံးစားသုံးရန် ဖူးလုံမှုရှိပါသည်။ ပိုလှုံကြသည်။ အလယ်အလတ်တန်းစား အိမ်ထောင်စုမှာ ခန့်မိုး၊ ဝါးထရံကာ အိမ်ရှိကြသည်။ မပိုလှုံပါ။ နွမ်းပါးသော အိမ်ထောင်စုများမှာ ဝါးထရံကာ အိမ်ရှိကြသည်။ တစ်လလော်ကခန့်သာ ဝင်ငွေကောင်းသလို ဝမ်းစာဖူလုံမှုမရှိပါ။ တစ်နှစ်ပတ်လုံးဝင်ငွေ (၃)သိန်းခန့်ဖြစ်သည်။ လက်လုပ်လက်စားကျပန်းလုပ်ကိုင်စားသောက်ကြသည်။ ညောင်ပင်ကွင်းကျေးရွာရှိ လူအများစုမှာ အလယ်အလတ်အဆင့်ရှိသော ကျေးရွာဖြစ်သည်။ ငွေကြေးချမ်းသာကြွယ်ဝမှုနည်းပါးပါသည်။

၁၈။ ကျား/ မရေးရာ ပင့်ကူအိမ်



**၁၉။ ကျား/ မရေးရာ ပင့်ကူအိမ်သုံးသပ်ချက်**

ကျား/မရေးရာပင့်ကူအိမ်ဇယားအရ ကြောဝကျေးရွာရှိ အမျိုးသားနှင့် အမျိုးသမီးတို့၏ ဝင်ငွေရရှိမှု၊ ဆုံးဖြတ်ချက်ချနိုင်မှု၊ ပညာရေးလက်လှမ်းမီမှု၊ အလုပ်အကိုင်အခွင့်အလမ်း၊ အစည်းအဝေးတက်ရောက်မှု၊ ဘေးအန္တရာယ်ကင်းရှင်းလုံခြုံမှု၊ ကျန်းမာရေးပြုစောင့်ရှောက်မှု၊ လက်လှမ်းမီနိုင်မှု၊ အိမ်မှကိစ္စဆောင်ရွက်မှု စသည့် အချက်များကို နှိုင်းယှဉ်လေ့လာသုံးသပ်ကြည့်ရာတွင် ကျန်းမာရေးပြုစောင့်ရှောက်မှု၊ လက်လှမ်းမီနိုင်မှု၊ အိမ်မှကိစ္စဆောင်ရွက်မှု စသည့် အချက်များတွင် အမျိုးသမီးထုသည် အမျိုးသားများထက် သာလွန်သော်လည်း ဝင်ငွေရရှိမှု၊ ဆုံးဖြတ်ချက်ချနိုင်မှု၊ ပညာရေးလက်လှမ်းမီမှု၊ အလုပ်အကိုင် အခွင့်အလမ်း၊ အစည်းအဝေးတက်ရောက်မှု၊ ဘေးကင်းလုံခြုံမှုတို့တွင် အမျိုးသမီးများသည် အမျိုးသား များလောက် အခွင့်အရေး ပြည့်ပြည့်ဝဝ မရရှိနိုင်သေးကြောင်း သုံးသပ်တွေ့ရှိသည်။



၂၀။ ကော်မတီဝင်များရွေးချယ်ခြင်းနှင့် ကျေးရွာဖွံ့ဖြိုးရေးအစီအစဉ်ဆောင်ရွက်မှုမှတ်တမ်းခါတ်ပုံများ



၂၁။ ကျေးရွာအချက်အလက် (ပုံစံ-၁)



ပုံစံ - ၈ - ၁ ကျေးရွာအခြေအခံအချက်အလက်များ (Form PC 1)

လယ်ဥယျာဉ်များ၊ ကျေးရွာတစ်ရွာသို့ ပထမဆုံးပိတ်ဆက်ခရီး သွားရောက်သောအခါ လူထုစည်းရုံးရေးမှူးသည် ကျေးရွာ ခေါင်းဆောင်များအား ကျေးရွာအချက်အလက်များကို မေတ္တာရပ်ခံ၍ တောင်းခံရသည်။ ဤအချက်အလက်များကို စီမံကိန်း ပိတ်ဆက်အစည်းဝေးမတိုင်မီတောင်းခံရသည်။ စီမံကိန်းပိတ်ဆက်အစည်းဝေးတွင် လူထုစည်းရုံးရေးမှူးသည် ဤအချက်အလက် များအား စစ်ဆေးပြီး မှန်ကန်အောင်ပြုလုပ်ရမည်။ ပြီးနောက်တွင် လူထုစည်းရုံးရေးမှူးမှ သတင်းအချက်အလက်ထံသို့ Tablets မှ တာဆင့် ခြည့်သွင်းရမည်။

ကျေးရွာအုပ်ချုပ်ရေးမှူး အမည် ဦးကျော်မာဇ	ကျေးရွာအုပ်ချုပ်ရေးမှူး၏ ဝန်ထုတ် ဦးကျော်မာဇ	လူထုစည်းရုံးရေးမှူး၏ အမည် ဦးကျော်မာဇ
ပြည်နယ်/တိုင်း/ခရိုင် ကရင်	မြို့နယ် အာဇာ	ကျေးရွာအုပ်စု - ခါးလက် ကျေးရွာ - ရွာငယ်

လူမျိုးစု	အိမ်ထောင်စုအရေအတွက်	ကိုးကွယ်သည့်ဘာသာ	အိမ်ထောင်စုအရေအတွက်
လူမျိုးစု (၁) - ၃၆၆	၃၆	ဘာသာ (၁) မုနိ - ၂၃၆	၃၀/၄
လူမျိုးစု (၂) - ၇၅၆	၇	ဘာသာ (၂) - ၅၆	၇
လူမျိုးစု (၃) -		ဘာသာ (၃) -	
လူမျိုးစုရော -		ဘာသာရော -	
	အရေအတွက်		
မသန်စွမ်းသူများ	၁		
သက်ကြီးရွယ်အိုများ (၆၅ နှစ် နှင့် အထက်)	၃		
စစ်ဘေးရှောင်			

	အမျိုးသား (အရေအတွက်)	အမျိုးသမီး (အရေအတွက်)
လူဦးရေ		
လူမျိုးစု (၁) - ၃၆၆	၇၆	၇၂
လူမျိုးစု (၂) - ၇၅၆	၄	၇
လူမျိုးစု (၃) -		
အိမ်ထောင်စုဦးစီး	၃၂	၅

(ခ) အခြေအခံအောက်အဖွဲ့ အသုံးအဆောင်များ

စာသင်ကျောင်း	အမှတ် ခြံပေါ်	ကျန်းမာရေး	အမှတ် ခြံပေါ်	ဘာသာရေး အဆောက် အအုံများ	အမှတ် ခြံပေါ်
အထက်တန်းကျောင်း	<input type="checkbox"/>	ဆေးရုံ	<input type="checkbox"/>	ဓေတီ	<input type="checkbox"/>
အလယ်တန်းကျောင်း	<input type="checkbox"/>	ကျန်းမာရေးဌာန	<input type="checkbox"/>	ဘုန်းကြီးကျောင်း	<input checked="" type="checkbox"/>
မူလတန်းကျောင်း	<input type="checkbox"/>	ကျန်းမာရေးဌာနခွဲ	<input type="checkbox"/>	ဟိန္ဒူဘုရားကျောင်း	<input type="checkbox"/>
ပုဂံကျောင်း	<input type="checkbox"/>	ဆေးပေးခန်း	<input type="checkbox"/>	ခရစ်ယာန်ကျောင်း	<input type="checkbox"/>
အခြား	၉	အခြား	<input type="checkbox"/>	ဗလီ	<input type="checkbox"/>
မျှတစာရေး/စာဖတ်				အခြား	<input type="checkbox"/>

၂၁။ ကျေးရွာအချက်အလက် (ပုံစံ-၁)



(ဂ) ကျွမ်းကျင်သူများမှတ်တမ်း (ကျေးရွာတွင်နေထိုင်သော သို့မဟုတ် တခြားရွာမှလာရောက်သော ကျွမ်းကျင်သူများ)

(၁) စာသင်ကျောင်း			(၂) ကျန်းမာရေး			(၃) လက်မှုပညာရှင်		
	ရွာတွင်နေထိုင်သူ	အခြားရွာမှလာသူ		ရွာတွင်နေထိုင်သူ	အခြားရွာမှလာသူ		ရွာတွင်နေထိုင်သူ	အခြားရွာမှလာသူ
မှလတန်းခြံဆရာ/မ	<input type="checkbox"/>	<input type="checkbox"/>	ဆရာဝန်	<input type="checkbox"/>	<input type="checkbox"/>	လက်သမား	<input checked="" type="checkbox"/>	<input type="checkbox"/>
အထက်တန်းခြံဆရာ/မ	<input type="checkbox"/>	<input type="checkbox"/>	လက်ထောက်ကျန်းမာရေးမှူး	<input type="checkbox"/>	<input type="checkbox"/>	ပန်းချီ	<input checked="" type="checkbox"/>	<input type="checkbox"/>
အလယ်တန်းခြံဆရာ/မ	<input type="checkbox"/>	<input type="checkbox"/>	အမျိုးသမီးကျန်းမာရေးဆရာမ	<input type="checkbox"/>	<input type="checkbox"/>	လျှပ်စစ်ကျွမ်းကျင်မီးသမား	<input type="checkbox"/>	<input type="checkbox"/>
ပုဂ္ဂိုလ်ဆရာ/မ	<input type="checkbox"/>	<input type="checkbox"/>	သားဖွားဆရာမ	<input type="checkbox"/>	<input checked="" type="checkbox"/>	ရေပိုက်သွယ်သူ	<input type="checkbox"/>	<input type="checkbox"/>
အခြား	<input checked="" type="checkbox"/>	<input type="checkbox"/>	ပြည်သူ့ကျန်းမာရေးလှ	<input type="checkbox"/>	<input type="checkbox"/>	စက်ပြင်ဆရာ	<input type="checkbox"/>	<input type="checkbox"/>
မှတ်ချက် - များလှ(၂) / လွှဲဘက်			မှတ်ချက်			မှတ်ချက်		

(ဃ) ကျေးရွာသို့ ရောက်ရှိနိုင်သည့် လမ်းအခြေအနေ / ကျေးရွာတစ်ရွာသည် ၎င်း၏ ကျေးရွာအုပ်စုနှင့် ဆက်သွယ်ထားသော လမ်းအခြေအနေ (အောက်ပါတို့ကိုပိုင်းပါ)

ကျောက်ကြမ်းလမ်း: ကတ္တရာလမ်း: ကွန်ကရစ်လမ်း: မော်တော်ဆိုင်ကယ်လမ်း  
 ကျောက်ခင်းလမ်း: ခြေသားလမ်း: လူသွားလမ်း: အခြား: ရေအောက် ချောင်း

(င) ကျေးရွာဖွံ့ဖြိုးမှုစီမံချက်

(၁) လူထုပဟိုပြုစီမံကိန်းမစတင်မီ ဤကျေးရွာတွင်ကျေးရွာဖွံ့ဖြိုးမှု စီမံချက်ရှိခဲ့ပါသလား? ပိုင်မပါ  
 ရှိပါသည်/မရှိပါ/မသိပါ  
 (၂) ရှိခဲ့ပါလျှင် ဤစီမံချက်ကို မည်သည့် ဝန်ထုပ်ပြင်ဆင်ခဲ့ပါသနည်း? နှစ်-----/မသိပါ  
 (၃) ဤစီမံချက်ကို ဖြိုးနယ်မှအတည်ပြုခဲ့ပါသလား? ပြုခဲ့ပါသည်/မပြုခဲ့ပါ /မသိပါ

(စ) ဝရီးအကွာအဝေး

(၁) ဤကျေးရွာ၏ပဟိုမှ ၎င်းကျေးရွာအုပ်စု၏ပဟိုအထိ ဝရီးပိုင်မည်မျှကွာဝေးသနည်း? ပိုင်-၄-----/မသိပါ  
 (၂) ဤကျေးရွာမှ ၎င်းကျေးရွာအုပ်စုပဟိုအထိ သွားလာရာတွင်ကြာမြင့်သည့်အချိန်  
 ခြောက်မသွ.ရာသီတွင်ကြာချိန်-----၁၀ မိနစ် ထော်လာရီး/မော်တော်ဆိုင်ကယ်/ခြေလျှင်/လား/မော်တော်ဘုတ်/  
 အခြား: -----မော်.ဂေ.၅-----  
 မိုးရာသီတွင်ကြာချိန်-----၃၀ မိနစ် ထော်လာရီး/မော်တော်ဆိုင်ကယ်/ခြေလျှင်/လား/မော်တော်ဘုတ်/  
 အခြား: -----မော်.ဂေ.၅-----

(ဆ) ပတ်ဝန်းကျင်ဆိုင်ရာ သဘာဝဘေးအန္တရာယ်

ဤကျေးရွာတွင် ရေကြီးခြင်းကဲ့သို့ သဘာဝဘေးအန္တရာယ်ကျရောက်ဖူးခြင်း ရှိပါသလား။  
 မရှိပါ  ရှိပါသည် ရှိလျှင်ဖော်ပြပါ -----၉.၁.၁၅ / ၉.၁.၁၆-----

၂၁။ ကျေးရွာအချက်အလက် (ပုံစံ-၁)



(ခ) ကျေးရွာတွင် ခွဲစဉ်ထားသော အဖွဲ့အစည်းများ လူထုထုတ်ပြန်ပုံစံနိမ့်မတိုင်မီ ဤကျေးရွာတွင် ကျေးရွာခွဲခြားရေးအတွက် အစိုးရ (သို့) ရွာသားများကိုယ်တိုင်(သို့) စီမံကိန်းတစ်ခုခုမှ ခွဲစဉ်ထားသည့် အဖွဲ့အစည်းများရှိပါသလား။

- (၁) ရွာပျက်အဖွဲ့
- (၂) ကျေးရွာအုပ်စု

ကျေးရွာခေါင်းဆောင်

အမည် - ဦးကျော်စွာ

လက်မှတ် [Signature] နေ့စွဲ - ၅.၁.၂၀၁၇

လူထုစည်းရုံးရေးမှူး

အမည် ဦးဇော်စောဇော်

လက်မှတ် [Signature] နေ့စွဲ - ၅.၁.၂၀၁၇

၂၂။ စီမံကိန်းစက်ဝန်းအချိန်ဇယား (ပုံစံ-၂)

ပုံစံ - ၀ - ၂ - စီမံကိန်းစက်ဝန်းအချိန်ဇယား (PC 2)

လမ်းညွှန်ဖွဲ့စည်း သက်ဆိုင်ရာလူထုစုစည်းမှုရေးရာ/လက်ထောက်နည်းယဉာနည်းယဉာဖွဲ့စည်းမှု စီမံကိန်းစက်ဝန်းအဆင့်တစ်ခုစီပြီးစီးစဉ်: ကျေးရွာနှင့် ကျေးရွာအုပ်စုအတွက် ဤပုံစံကို ပြည့်စုံစွာ ရမည်။

စည်းရုံးရေးရာ/ဖွဲ့စည်း အမည် မြို့အောက်တောင်

နေ့စွဲ - ၂၀၂၀.၀၂.၂၅

စက်ဝန်းအားအမှတ်ပြန်ပါ  စက်ဝန်း(၁)  စက်ဝန်း(၂)  စက်ဝန်း(၃)

ပြည်နယ်/တိုင်း- ရခိုင် မြို့နယ် - ရှမ်း ကျေးရွာအုပ်စု - ခါးမက် ကျေးရွာ - ရောင် နတ် ကွဲ

စီမံကိန်းထောင်ရွက်အဆင့်များ	နေ့စွဲ		အစည်းအဝေးအတွက်စက်ဝန်းအချိန်ဇယား			
	စတင်သည့် နေ့	ပြီးဆုံးသည့်နေ့	အချိန်အတွက်	အချိန်သီး အချိန်အတွက်	အိမ်ထောင်စု အချိန်အတွက်	လူမျိုးစုတစ်ရပ်အတွက် အချိန်အတွက် နှင့် လူမျိုးစုအမည်
၁။ ကျေးရွာစီမံကိန်း မိတ်ဆက်အစည်းအဝေး	၅.၁.၂၀၂၀	၅.၁.၂၀၂၀	၁၂	၁၂	၂၄	၂၄   ၂၄
၂။ ကျေးရွာဖွဲ့စည်းရေး စီမံခန့်ခွဲရေးအစည်းအဝေး	၆.၁.၂၀၂၀	၆.၁.၂၀၂၀	၁၃	၁၂	၂၅	၂၅   ၂၅
၃။ ကျေးရွာအုပ်စု လုပ်ငန်းဆောင်ရွက်ရမည့် အစည်းအဝေး	၂၆.၂.၂၀၂၀	၂၆.၂.၂၀၂၀	၂၇	၃၄	၁၂၇	၂၇/၃၄   ၂၅/၂၆
၄။ မြို့နယ်အဆင့် စီမံကိန်းရေးဆွဲရေး နှင့် အကောင်အထည်ဖော်ရေးစက်ဝန်းစီမံကိန်း သုံးသပ်မှု အစည်းအဝေး			မရှိ	မရှိ	မရှိ	မရှိ
၅။ မြို့နယ် စီမံကိန်းရေးဆွဲရေး နှင့် အကောင်အထည်ဖော်ရေး စက်ဝန်းစီမံကိန်းရေးဆွဲမှုကို ရွာသို့ အသိပေး အကြောင်းကြားသည့် အစည်းအဝေး						
၆။ စီမံကိန်းလုပ်ငန်းစီမံခန့်ခွဲရေးအစည်းအဝေး						
၆.၁။ စီမံကိန်းလုပ်ငန်း အကောင်အထည်ဖော် ရေးဆွဲရေးအစည်း အဝေး						

၂၂။ စီမံကိန်းစက်ဝန်းအချိန်ဇယား (ပုံစံ-၂)

၆.၂။ ပယ်ယူရေးအစီအစဉ် ရေးဆွဲခြင်း				
၆.၃။ အကူအညီပေးရေးအစီအစဉ် ရေးဆွဲခြင်း				
၆.၄။ ပြင်/ထိန်းသိမ်းရေးအစီအစဉ် ရေးဆွဲခြင်း				
၇။ စီမံကိန်းလုပ်ငန်းခွဲ တိုးတက်မှု စောင့်ကြည့်အစည်းအဝေး				
၇.၁။ အစည်းအဝေး ပထမအကြိမ်				
၇.၂။ အစည်းအဝေး ဒုတိယအကြိမ်				
၇.၃။ အစည်းအဝေး တတိယအကြိမ်				
၈။ စီမံကိန်းလုပ်ငန်းခွဲ အပြီးသတ်စစ်ဆေးခြင်းအစည်းအဝေး				
၉။ လူထုဝတ်ဆောင်မှုအစည်းအဝေး				

၂၃။ ကျေးရွာဖွံ့ဖြိုးရေးဦးစားပေးအစီအစဉ် (ပုံစံ-၃)



ပုံစံ - ၀ - ၃ ကျေးရွာဖွံ့ဖြိုးရေး ဦးစားပေးအစီအစဉ် (Form PC 3)

လယ်ဥယျာဉ်မှ အဆင့်(၃) ကျေးရွာဖွံ့ဖြိုးရေးအစီအစဉ်အောက်တွင် ဦးစားပေးသော အခါ ကျေးရွာစီမံကိန်း အထောက်အကူပြု ကော်မတီသည် လူထုစည်းရုံးရေးမှူးအကူအညီဖြင့် ဤပုံစံကိုပြည့်စုံအောင် ဖြည့်သွင်းရမည်။

လူထုစည်းရုံးရေးမှူး/ဝန်ထမ်း အမည် ဦး ဒေကုတ်စောဘင်း

ဖုန်း - ၅.၁.၂၆၁၅၃၃      စက်ဝန်းအား အမှတ်ဖြစ်ပါ (V)  စက်ဝန်း(၁)  
 စက်ဝန်း(၂)  စက်ဝန်း(၃)  စက်ဝန်း(၄)

ပြည်နယ်/ခရိုင်- ၅ ခိုင်      ညွှန်ကြားရေးမှူး - ၇၈၅      ကျေးရွာအုပ်စု - ၆၂၊ လက်      ကျေးရွာ - ရေတိုင်ပင်ကုန်း

က။ အခက်အခဲအတားအဆီးများအားထွေးနေခြင်း - ယခုလက်ရှိအခြေအနေတွင် ဤကျေးရွာဖွံ့ဖြိုးတိုးတက်ရေးအတွက် အဓိက အခက်အခဲအတားအဆီးများသည် ဖြည့်သည်များဖြစ်ပါသည်။ (အမျိုးသား/သမီး အနည်းဆုံးအခက်အခဲ ၅ ခုစီဖော်ပြပါ)

အမျိုးသား အဖွဲ့မှ တင်ပြသောအခက်အခဲအတားအဆီးများ	အမျိုးသမီး အဖွဲ့မှ တင်ပြသောအခက်အခဲအတားအဆီးများ
၁ ကျောင်းသားများ၏အားလုံးရရှိရေး	၁ ကျောင်းဆောင်များဖွင့်လှစ်ရေး
၂ ကျေးရွာအခြေအနေအထား	၂ မိုးရေဒဏ်ခံနိုင်စွမ်း
၃ ဒဂုန်စည်းစဉ်း	၃ ဒဂုန်စည်းစဉ်း
၄ ကျောင်းသားများ၏အားလုံးရရှိရေး	၄ ကျောင်းသားများ၏အားလုံးရရှိရေး
၅ မဟာဥပစာရရှိရေး	၅ မဟာဥပစာရရှိရေး

ခ။ မျှော်မှန်းခြင်း - နောင်လက်ရှိ (၅) နှစ်အတွင်း ကျေးရွာဖွံ့ဖြိုးရေး မျှော်မှန်းလျာထားချက်များအား တင်ပြပါ။

အမျိုးသားအဖွဲ့မှ တင်ပြသောမျှော်မှန်းချက်များ	အမျိုးသမီးအဖွဲ့မှ တင်ပြသောမျှော်မှန်းချက်များ
၁ ကျောင်းဆောင်များဖွင့်လှစ်ရေး	၁ ကျောင်းသားများပညာရရှိရေး
၂ စာသင်ကျောင်းလုံခြုံမှုရှိရေး	၂ မိုးရေဒဏ်ခံနိုင်စွမ်း
၃ ဒဂုန်စည်းစဉ်း	၃ ဒဂုန်စည်းစဉ်း
၄ မိုးရေဒဏ်ခံနိုင်စွမ်း	၄ မိုးရေဒဏ်ခံနိုင်စွမ်း
၅ ကျေးရွာအခြေအနေအထား	၅ ကျေးရွာအခြေအနေအထား

ဂ။ လူထုစီမံကိန်း၏ လက်ရှိ (၃) နှစ်အတွက် အကျုံးဝင်သော ဦးစားပေး ဖွံ့ဖြိုးတိုးတက်မှု လုပ်ငန်း အစီအစဉ်များအားဖော်ပြပါ။

အဆင့်	ကျေးရွာအတွက် ဦးစားပေး ဖွံ့ဖြိုးတိုးတက်မှု လုပ်ငန်းစဉ်များ	အဆိုပြုသူ (အမျိုးသား/အမျိုးသမီး/အမျိုးသား+အမျိုးသမီး)	ခန့်မှန်းကုန်ကျစရိတ်	အကျိုးခံစားခွင့်ရှိသူ ခန့်မှန်းခြေအရေအတွက်
၁	ကျောင်းဆောင်များ	၇ + ၆	၂၂၀ သိန်း	၂၅၀
၂	ကျောင်းခြံရံရေး	၇ + ၆	၆၀ သိန်း	၂၅၀
၃	ဒဂုန်စည်းစဉ်း	၇ + ၆	၂၂၀ သိန်း	၂၅၀
၄				
၅				

၂၃။ ကျေးရွာဖွံ့ဖြိုးရေးဦးစားပေးအစီအစဉ် (ပုံစံ-၃)



ဃ။ လူထုဝိမံကိန်း၏ လာမည့် ( ၃ ) နှစ်အတွက်အကန့်မသတ်ဘဲ ဦးစားပေး ဖွံ့ဖြိုးတိုးတက်မှု လုပ်ငန်း အစီအစဉ်များအားဖော်ပြပါ။

အဆင့်	ကျေးရွာအတွက် ဦးစားပေး ဖွံ့ဖြိုးတိုးတက်မှု လုပ်ငန်းစဉ်များ	အဆိုပြုသူ (အမျိုးသားများ/ အမျိုးသမီးများ/အမျိုးသား+ အမျိုးသမီး)	အခန်းကဏ္ဍ
၁	မြို့နယ်များတွင်ကျေးရွာများ	က + မ	
၂	မြို့နယ်များအတွင်းရှိကျေးရွာများ	က + မ	
၃	ကျေးရွာများအတွင်းရှိကျေးရွာများ	က + မ	
၄			
၅			

ဥက္ကဋ္ဌ၊ ကျေးရွာဝိမံကိန်းအထောက်အကူပြုကော်မိတီမှ အတည်ပြုသည်။

အမည် ဦးအောင်သန်း လက်မှတ် [Signature] နေ့စွဲ ၅.၁.၂၀၁၇  
ဒေါ်မခင်စိန် ခရိုင်အဖွဲ့



၂၄။ ကျေးရွာအုပ်စုစီမံကိန်းလုပ်ငန်းခွဲရွေးချယ်ခြင်း (ပုံစံ-၄)

ပုံစံ - ၀ - ၄ ကျေးရွာအုပ်စုစီမံကိန်းလုပ်ငန်းခွဲရွေးချယ်ခြင်းပုံစံ (Form PC 4)

လုပ်ငန်းခွဲအား စီမံကိန်းလုပ်ငန်းခွဲရွေးချယ်မှုအစည်းအဝေးပွဲများတွင် ကျေးရွာအုပ်စု CF/TF တို့၏ အကူအညီပေး၍ ကျေးရွာစီထောက်တော်မတီမှ လက်မှတ်ရေးထိုး အဆိုပါပုံစံအား ပြည့်စုံအောင်ဖြည့်သွင်းရမည်။ ပုံစံအား ပြည့်စုံစွာဖြည့်သွင်းပြီးပါက ကျေးရွာအုပ်စုမှ ငြိမ်းစုစုဖြည့်သွင်းရမည့် TPC သို့ ဝေပို့ရန်အတွက် နောက်ဆက်တွဲအဖြစ် တားမြစ်ရမည်။ CF မှ ကျေးရွာတစ်ရွာချင်းစီ၏ စီမံကိန်းလုပ်ငန်းခွဲဆိုင်ရာ အချက်အလက်များကို MIS သို့ ထည့်သွင်းရမည်။ (မရမည်မီစီမံကိန်းလုပ်ငန်းခွဲ မလုပ်ကိုင်သော ကျေးရွာများ မပါဝင်ပါ။)

ကျေးရွာစည်းရုံးရေးမှ/လှုံ့ဆော်ရေးမှ ဦးစီးဌာန

ကျေးရွာအုပ်စု	စီမံကိန်းအားအမှတ်ပြင်ပေးပါ (✓) စီမံကိန်း (၂) စီမံကိန်း (၃) စီမံကိန်း (၄)
ပြည်နယ်/တိုင်း	၁၅၉ မြို့နယ် ၈၈၆

ကျေးရွာအမည်	ဆောင်ရွက်မည့် လုပ်ငန်းများ	အတိုင်းအတာ	စနစ်/တိုက်ရိုက် အကျိုးစီးပွားနှင့် ရှိသူများ	အဆိုပြုတင်ပြသူ	စနစ်/ကျန်ကျစေရန်		စုစုပေါင်း
					စီမံကိန်းမှ ထည့်သွင်း	အခြားထည့်သွင်း (ခေါ်ပြုပါ) ထည့်သွင်းမှု   အမည်/အဖွဲ့	
ဟေဇာ	စာသင်ကျောင်း	၃၀ x ၂၄ x ၁၆	၁၅၀	ကျေး ပ ကျေး+ပ	၁၅၀		
၀၅၄ ရပ်	ဘုန်းဇာတိကျောင်း စတုရန်းကျောင်း	၄၀ x ၃၀ x ၁၆	၂၂၆	ကျေး ပ ကျေး+ပ	၁၅၀		
ကော့ရွာ ကော့ရွာ အလယ်ရွာ	ဇွန်ကျောင်း ကျောင်း	၁၅၀	၁၅၅၄	ကျေး ပ ကျေး+ပ	၁၀၀	၁၅၅၄	
အလယ်ရွာ အလယ်ရွာ အလယ်ရွာ အလယ်ရွာ အလယ်ရွာ	မင်္ဂလာ အလယ်ရွာ ကျောင်း ကျောင်း ကျောင်း	၆၅ x ၆ x ၁၆	၇၃၈ ၆၅၀ ၆၅၀ ၆၅၀ ၆၅၀	ကျေး ပ ကျေး+ပ ကျေး+ပ ကျေး+ပ	၁၅၀	၁၅၀	

ရာထူး: ကျေးရွာအုပ်စု စီမံကိန်းအဖွဲ့ဝင်/အထောက်အကူပေးသူ ဦးစီးဌာန အမည် လက်မှတ် ရက်စွဲ

၂၄။ ကျေးရွာအုပ်စုစီမံကိန်းလုပ်ငန်းခွဲရွေးချယ်ခြင်း (ပုံစံ-၄)

ပုံစံ - ၀ - ၄ ကျေးရွာအုပ်စုစီမံကိန်းလုပ်ငန်းခွဲရွေးချယ်ခြင်းပုံစံ (Form PC 4)

လက်ညွှန်ရွက်၊ စီမံကိန်းလုပ်ငန်းခွဲရွေးချယ်မှုအစည်းအဝေးပြုနောက်တွင် ကျေးရွာအုပ်စုမှ CF/TFတို့၏ အကူအညီရယူ၍ ကျေးရွာစီမံကိန်းကော်မတီမှ လက်မှတ်ရေးထိုးပြီး အဆိုပါပုံစံအား ပြည့်စုံအောင်ဖြည့်သွင်းရမည်။ ဤပုံစံအား ပြည့်စုံစွာဖြည့်သွင်းပြီးပါက ကျေးရွာအုပ်စုပုံနှိပ်တိုးထားရေးစီမံကိန်းတွင် TPIC သို့ ပေးပို့ရန်အတွက် နောက်ဆက်တွဲအဖြစ် ထားရှိရမည်။ CF မှ ကျေးရွာတစ်ရွာချင်းစီ၏ စီမံကိန်းလုပ်ငန်းခွဲဆိုင်ရာ အချက်အလက်များကို MIS သို့ ထည့်သွင်းရမည်။ (ယခုစီမံကိန်းလုပ်ငန်းခွဲ မလုပ်ကိုင်သော ကျေးရွာများ မပါဝင်ပါ။)

ကျေးရွာစုစီမံကိန်း/လက်ထမ်းအမည်	<b>ပူဇော်ရွာမရွာ</b>		
နေ့စွဲ	စက်ဝန်းအားအမှတ်ဖြစ်ပေးပါ။(V) စက်ဝန်း(၁) စက်ဝန်း(၂) စက်ဝန်း(၃)	စက်ဝန်း(၄)	စက်ဝန်း(၅)
ပြည်နယ်/တိုင်း	ရခိုင်	မြို့နယ်	ကျေးရွာအုပ်စု - ဒါး လက်

ကျေးရွာအမည်	ဆောင်ရွက်မည့် လုပ်ငန်းများ	အတိုင်းအတာ	စီမံကိန်း တိုက်ရိုက် အကျိုးစီးပွားနှင့် ရိသမျှများ	အဆိုပြုစာတင်ပြသူ	စီမံကိန်းကုန်ကျစရိတ်			
					စီမံကိန်းမှ ထည့်သွင်းမှု	ကျေးရွာမှ ထည့်သွင်းမှု	အခြားထည့်သွင်းမှု (ခေါ်ပြုပါ) ထည့်သွင်းမှု   အမည်/အဖွဲ့	
ကျောက်တောရွာ	ဘက်စုံသုံးစိုက်ရေးဧကပေါင်း ၆၀၀၀	၃၀ x ၃၄ x ၂၁၂	၁၂၅	ကျေး စီမံ ကျေး+ပ	၁၈၀၁၃၄			
လူဝှက်ရွာ	စိုက်ပျိုးရေးဧကပေါင်း ၅၀၀၀	၅၂၀၀ x ၃၀ x ၃၄	၂၃၀	ကျေး စီမံ ကျေး+ပ	၆၀၁၃၄			
ကျောက်တောရွာ	အခြားလုပ်ငန်းများ	၃၀၀၀ x ၃၀ x ၃၄	၁၂၅	ကျေး စီမံ ကျေး+ပ	၃၀၁၃၄			
ကျောက်တောရွာ	အခြားလုပ်ငန်းများ	၃၀၀၀ x ၃၀ x ၃၄	၁၂၅	ကျေး စီမံ ကျေး+ပ	၃၀၁၃၄			
ပုလဲရွာ	အခြားလုပ်ငန်းများ	၃၀၀၀ x ၃၀ x ၃၄	၁၂၅	ကျေး စီမံ ကျေး+ပ	၃၀၁၃၄			

မှတ်: ကျေးရွာအုပ်စု စီမံကိန်းကော်မတီ ဥက္ကဋ္ဌ အမည် လက်မှတ် ရက်စွဲ

၂၄။ ကျေးရွာအုပ်စုစီမံကိန်းလုပ်ငန်းခွဲရွေးချယ်ခြင်း (ပုံစံ-၄)

ပုံစံ - ၈ - ၄ ကျေးရွာအုပ်စုစီမံကိန်းလုပ်ငန်းခွဲရွေးချယ်ခြင်းပုံစံ (Form PC-4)

လမ်းညွှန်ဖွဲ့စည်းမှု စီမံကိန်းလုပ်ငန်းခွဲရွေးချယ်မှုအစည်းအဝေးပြီးနောက်တွင် ကျေးရွာအုပ်စုမှ CF/TF ၏ အကူအညီရယူ၍ ကျေးရွာစီထောက်ကော်မတီမှ လက်မှတ်ရေးထိုးပြီး အဆိုပါပုံစံအား ပြည့်စုံအောင်ဖြည့်သွင်းရမည်။ ဤပုံစံအား ပြည့်စုံစွာဖြည့်သွင်းပြီးနောက် ကျေးရွာအုပ်စုမှ ဦးစီးအဖွဲ့ဝင်များက TPIIC သို့ ပေးပို့ရန်အတွက် နောက်ထက်တွဲအဖြစ် ထားရှိရမည်။ CF မှ ကျေးရွာတစ်ရွာချင်းစီ၏ စီမံကိန်းလုပ်ငန်းခွဲရွေးချယ်မှု အချက်အလက်များကို MIS သို့ ထည့်သွင်းရမည်။ (ယခုနှစ်စီမံကိန်းလုပ်ငန်းခွဲ မလုပ်ကိုင်သော ကျေးရွာများ မပါဝင်ပါ။)

ကျေးရွာစတင်ရေးရာ/လုပ်ငန်းစဉ်အမည် : **ဦးစိုးမင်းမိ**

စတင်ရေးရာ/လုပ်ငန်းစဉ်အမည် (✓) စတင်ရေးရာ (၀) စတင်ရေးရာ (၂) စတင်ရေးရာ (၃) စတင်ရေးရာ (၄)

နေရာ : **မြို့နယ် - ဒဂုံ**      ကျေးရွာအုပ်စု - **ဒါးလတ်**

ပြည်နယ်/တိုင်း **၇၃၆**      မြို့နယ် - **ဒဂုံ**

ကျေးရွာအမည်	ဆောင်ရွက်မည့် လုပ်ငန်းများ	အတိုင်းအတာ	ခန့်မှန်း တိုက်ရိုက် အကျိုးခံစားခွင့် ရှိသူများ	အဆိုပြုတင်ပြသူ	ခန့်မှန်းကျန်ကျစိတ်			စုစုပေါင်း
					စီမံကိန်းမှ ထည့်သွင်းမှု	ကျေးရွာမှ ထည့်သွင်းမှု	အခြားထည့်သွင်းမှု (ခေါ်ပြုပါ) ထည့်သွင်းမှု   အမည်/အဖွဲ့	
ဒဂုံအုပ်စု	ရွာတွင်း Concrete	၁၅၀' x ၁၀' x ၄"	၁၁၉၃	ကျေး မ ကျေး+မ	၁၆၀ သိန်း			
လှိုင်စွန်း	ရွာဝင် Concrete	၂၀၀' x ၅' x ၄"	၃၀၈	ကျေး မ ကျေး+မ	၁၅၀ သိန်း			
အင်္ဂါကျေးရွာ	ရွာဝင်အပြင် ကန်တိုင်	၃၀' x ၂၄' x ၁၆'	၁၈၂	ကျေး မ ကျေး+မ	၉၀ သိန်း			
အင်္ဂါကျေးရွာ	ရွာဝင်အပြင် ကန်တိုင်	၃၀' x ၂၄' x ၁၆'	၁၂၄	ကျေး မ ကျေး+မ	၁၁၀ သိန်း			
ကျေးရွာ ၀	ရွာဝင်အပြင် ကန်တိုင်	၃၀' x ၂၄' x ၁၆'	၁၉၀	ကျေး မ ကျေး+မ	၁၀၀ သိန်း			

ရာထူး : ကျေးရွာအုပ်စု စီမံကော်မတီမှူး      အမည် : လက်မှတ် ရက်စွဲ

၂၅။ အစည်းအဝေးမှတ်တမ်းများ

“ဒါးလောင်အုပ်စု၊ လူ့တရားပိုင်ဆိုင်ခံာ်ခွင့်၊ တတိယအဖွဲ့အစည်း အစည်းအဝေး”

- ကွဲပြားမှုများ - “ အရေးကိစ္စ၊ သက်ဆုံးသုံးစဉ်”
- ကွဲပြားမှုများနှင့် အချိန် - “ (၂၆ / ၂ / ၂၀၀၇) တရားဥပဒေ၊ နံနက် (၁၀:၃၀) နာရီ
- အကြောင်းအရာ - “ အုပ်စုစီတောင်း အဖွဲ့ဝင်များ၊ ရွေးချယ်ဖွဲ့စည်းရန်နှင့် လုပ်ငန်းခွဲများ တင်ပြ ဆွေးနွေး ညှိနှိုင်း အတည်ပြုရန် -
- ရည်ရွယ်ချက် - “ (၁) အုပ်စု စီတောင်း အဖွဲ့များ ရွေးချယ်တင်မြှောက်ရန် +  
 (၂) အုပ်စု စေဖန်၊ အဖွဲ့ဝင်၊ တိုင်ကြား၊ ဖြေရှင်းရေး ကော်မတီ ဖွဲ့စည်းရန်၊  
 (၃) ကျေးဇူးအုပ်စုရှိ လုပ်ငန်းခွဲများအား အတည်ပြု ဆွေးနွေးရန်  
 (၄) လုပ်ငန်းခွဲအဖွဲ့ ဖြေယာကိစ္စ ဖြေရှင်းမှု အဖွဲ့နှင့် အခြားသော အကြောင်းတစ်ခုတစ်ရာ ဖြစ်ပေါ်လာပါက သက်ဆိုင်ရာ အုပ်စု စီတောင်း အဖွဲ့နှင့် ကျေးဇူးစီတောင်း အဖွဲ့များမှ တာဝန်ယူ ဖြေရှင်းရေး ကိစ္စရပ်များအား ဆွေးနွေး အတည်ပြု ရန်။
- ဆွေးနွေးချက် - “ အဖွဲ့အစည်း၊ ဒါးလောင်အုပ်စု၊ လူ့တရားပိုင်ဆိုင်ခံာ်ခွင့်၊ တတိယအဖွဲ့ အစည်းအဝေးအား ဒါးလောင် အရေးကိစ္စ သက်ဆုံးသုံး စဉ်အခွင့်အလမ်းပိုင်ဆိုင်ပါသည်။ အစည်းအဝေး အား လူ့တရားပိုင်ဆိုင်ခံာ်ခွင့်

ဝန်ထမ်း (၄) ဦးနှင့် ဆရာတော်ကွဲ ကျေးဇူးတင်စွာအလုပ်ချုပ်ကျေးဇူးတင်  
 ကျေးဇူးတင်စွာအလုပ်ချုပ်ကျေးဇူးတင် (၂၃) ဦး၊ ၈ (၃၄) ဦး  
 ဥပဒေရေးရာ (၁၃၁) ဦးတက်ရောက်ခဲ့ပါသည်။ ပထမ ဦးစွာ များစွာစည်း  
 ချုပ်ရေးရာ ဦးစောင့်ကြည့်ခြင်း စီမံကိန်း ဆောင်ရွက် ဖြစ်ပေါ်လာကြောင်း  
 ကျွန်ုပ်တို့အား ပြောကြားပြီး ပေးအပ်သည့် ပုံစံအား ဖြစ်ပေါ်  
 လာကြောင်း ပြောကြားခဲ့ပါသည်။ ထို့နောက် ဒါရိုက်တာချုပ်၏ ဥပဒေရေးရာ  
 အုပ်စု စီမံကိန်း ဦးစောင့်ကြည့်ခြင်း ယခုအခါ လက်ကျန်နေ့နှင့် လုပ်ငန်း  
 ဆောင်ရွက် ဖြစ်ပေါ်လာကြောင်း ဆွဲချက်ပေးပါသည်။ ထို့နောက် ကျေးဇူး  
 စည်းရုံးရေးရာ ဦးစောင့်ကြည့်ခြင်း အုပ်စုတော်၏ ဖွဲ့စည်းပုံကို ဖြစ်  
 ပေါ်လာကြောင်း အုပ်စုတော်၏ဖွဲ့စည်းမှုကို ကျေးဇူးတင်အောင်  
 ပါသည်။ ကျေးဇူးတင်အောင်အောင်အောင် အများသဘောတူ မဲဆန္ဒဖြင့်  
 ကျေးဇူးတင်ကြပြီး ခေတ်မီ အင်အားဖြင့်ဖြင့်ဖြင့်ဖြင့်ဖြင့်ဖြင့်ဖြင့်ဖြင့်  
 ကို ဖြစ်ပေါ်လာကြပြီး အင်အား ကျေးဇူးတင်အောင် အင်အားဖြင့်ဖြင့်ဖြင့်  
 ဖြင့်ဖြင့်ဖြင့်ဖြင့်ဖြင့်ဖြင့်ဖြင့်ဖြင့်ဖြင့်ဖြင့်ဖြင့်ဖြင့်ဖြင့်ဖြင့်ဖြင့်ဖြင့်ဖြင့်  
 သည်။ ထို့နောက် လက်ထောက်ဥပဒေရေးရာဦးစောင့်ကြည့်ရေးရာ  
 ဒါရိုက်တာချုပ် ကျေးဇူးတင်အောင် လုပ်ငန်းခွဲများကို တင်ပြခဲ့ပြီး  
 ကျေးဇူးတင်အောင်ဖြင့်ဖြင့်ဖြင့်ဖြင့်ဖြင့်ဖြင့်ဖြင့်ဖြင့်ဖြင့်ဖြင့်ဖြင့်ဖြင့်ဖြင့်  
 သည်။ ယခုအခါ လုပ်ငန်းခွဲများအတွက် ကျေးဇူးတင်အောင်ဖြင့်ဖြင့်ဖြင့်  
 ဖြင့်ဖြင့်ဖြင့်ဖြင့်ဖြင့်ဖြင့်ဖြင့်ဖြင့်ဖြင့်ဖြင့်ဖြင့်ဖြင့်ဖြင့်ဖြင့်ဖြင့်ဖြင့်ဖြင့်  
 တွင် ကျွန်ုပ်တို့အား ပြောကြား ချက်ပေးပါသည်။ လုပ်ငန်းခွဲများကို  
 အတည်ပြု ပေးခဲ့ကြပါသည်။

၂၅။ အစည်းအဝေးမှတ်တမ်းများ

ဆုံးဖြတ်ချက် ။

“ တစ်ချက်မှာတော့ ကျေးဇူးတော်တော်တော် ဖော်ပြပါအတိုင်း  
 သဘောတူညီချက်ဖြင့် အုပ်စုစီတိုက် အဖွဲ့အား ဈေးချယ်  
 ခဲ့ပြီး ကော်မတီဝင်များမှာ

- စီတော်ဝင် ၃ ဦး - ဦးဖုမောင် ( အာဟယ်ကျွန်း )
- ဒေါ်ခင်စု ( အာဟယ်ကျွန်း )
- အာဟယ်ကျွန်း - ဦးသိန်းဦး ( ဇောင်ကျွန်း )
- အာဟယ်ကျွန်း - ဦးမောင်ဆွေကျော် ( ကွမ်ကျွန်း )
- အာဟယ်ကျွန်း - ဦးမြင့်တင် ( နတ်မော်ကျွန်း )
- ဒေါ်ခင်စု ( ဇောင်ကျွန်း )
- အဖွဲ့ဝင် ( ၁ ) - ဦးသန်းမင်းဆွေ ( အာဟယ်ကျွန်း )

ဆို ဈေးချယ် ခဲ့ကြပါသည်။

ထို့နောက် ကျေးဇူးတော်အုပ်စု ဖွဲ့စည်းပုံစံအား အတည်အကျ  
 ဈေးချယ်ခဲ့တာ ကျယ်ပြန့်စွာ များစွာ ရှိကြောင်း မှတ်တမ်း မှာ

- ( ၁ ) အာဟယ်ကျွန်းကျွန်း - ကွမ်ကျွန်းမင်း
- ( ၂ ) အာဟယ်ကျွန်း - အာဟယ်ကျွန်း
- ( ၃ ) အာဟယ်ကျွန်း
- ( ၄ ) အာဟယ်ကျွန်း
- ( ၅ ) အာဟယ်ကျွန်း

စီမံစစ်ကြည့်ပါ

၂၅။ အစည်းအဝေးမှတ်တမ်းများ

- |                             |   |  |
|-----------------------------|---|--|
| (၆) ဇောင်ကျေးရွာ            | - | ဘက်စုံသုံးခန်းမ                                      |
| (၇) ဝိဇာနည်ကျေးရွာ          | - | ဘက်စုံသုံးခန်းမ                                      |
| (၈) ကျွန်းကျေးရွာ           | - | ကွဲကွဲကွဲကွဲကွဲကွဲကွဲ                                |
| (၉) ကွမ်းကျေးရွာ            | - | ခိဗိခိဗိခိဗိခိဗိ                                     |
| (၁၀) ကျောက်ကြီးကျေးရွာ      | - | ဘက်စုံသုံးခန်းမ                                      |
| (၁၁) မာကြီးကျေးရွာ          | - | ဘက်စုံသုံးခန်းမ                                      |
| (၁၂) မင်္ဂလာကျေးရွာ         | - | ဘက်စုံသုံးခန်းမ                                      |
| (၁၃) သာဓိနောင်ကျေးရွာ       | - | စာသင်ကျောင်း   |
| (၁၄) ကွေ့ရွာကျေးရွာ         | } | ဇေယျာနယ်   |
| (၁၅) အထက်ရွာဟောင်း          |   |  |
| (၁၆) အောက်ရွာဟောင်း         |   |  |
| (၁၇) ကျောက်ဆုံကျေးရွာ       | } | ကျေးရွာခြွင်းဆက်လက်၍<br>တံတားယာဉ်များ<br>တည်ဆောက်ရန် |
| (၁၈) မင်္ဂလာကျေးရွာ         |   |  |
| (၁၉) ရွှေကျေးရွာ            |   |  |
| (၂၀) အနောက်ရွာ              |   |  |
| (၂၁) မင်္ဂလာကျေးရွာ         |   |  |
| (၂၂) နတ်မော်ကျေးရွာ         |   |  |
| (၂၃) ရွှေဘိုမြို့နယ်ကျေးရွာ |   |  |
| (၂၄) ရွှေဘိုမြို့နယ်ကျေးရွာ |   |  |
| (၂၅) နတ်မော်ကျေးရွာ         |   |  |
| (၂၆) မိုးချောင်းကျေးရွာ     |   |  |