

ပြည်ထောင်စုသမ္မတ မြန်မာနိုင်ငံတော်အစိုးရ
စိုက်ပျိုးရေး၊ မွေးမြူရေးနှင့် ဆည်မြောင်းဝန်ကြီးဌာန
ကျေးလက်ဒေသဖွံ့ဖြိုးတိုးတက်ရေးဦးစီးဌာန



National Community Driven Development Project

လူထုဗဟိုပြုစီမံကိန်း၊ ဖရူဆိုမြို့နယ်

ကျေးရွာဖွံ့ဖြိုးရေးအစီအစဉ်



ကေသဲဒိုးကျေးရွာ၊ ရော်ဒေါခေါအုပ်စု

၂၀၁၈ခုနှစ်

မာတိကာ

၁။ ဖရူဆိုမြို့နယ်အခြေပြုမြေပုံ..... 2

၂။ ရော်ဒေါ်ခေါ်ကျေးရွာအုပ်စုအခြေပြုမြေပုံ..... 3

၃။ ရော်ဒေါ်ခေါ်ကျေးရွာအုပ်စုတွင်ပါဝင်သောကျေးရွာများစာရင်း..... 3

၄။ ကျေးရွာအခြေခံအချက်အလက်များ..... 4

၅။ လူထုပူးပေါင်းပါဝင်သောလူမှုဆန်းစစ်ခြင်းနှင့်အကဲဖြတ်ခြင်းလုပ်ငန်းစဉ်အကျဉ်းချုပ်ဇယား..... 5

၆။ ကျေးရွာဖွံ့ဖြိုးရေးအစီအစဉ်အတွက်အသုံးပြုခဲ့သော PRA tools တစ်ခုချင်းစီအတွက်သုံးသပ်ချက်များ။..... 6

 (a) လူမှုရေးနှင့်အရင်းမြစ်ပြုမြေပုံ..... 6

 (a) ရာသီခွင်ပြုပြင်မှု..... 9

 (c.) ကျား၊မပင့်ကူအိမ်သုံးသပ်ခြင်း..... 12

 (d.) အဖွဲ့အစည်းချိတ်ဆက်မှုပြုမြေပုံ..... 15

 (d.) ဥစ္စာနေကြွယ်ဝမှုအဆင့်သတ်မှတ်ခြင်း..... 17

 (f.) ကျေးရွာအရင်းအမြစ်အသုံးချမှုပြဇယား..... 19

၇။ ကော်မတီဝင်များရွေးချယ်ခြင်းနှင့်ကျေးရွာဖွံ့ဖြိုးရေးအစီအစဉ်ဆောင်ရွက်မှုမှတ်တမ်းခါတ်ပုံများ..... 21

၈။ ကျေးရွာကော်မတီဝင်များစာရင်း..... 22

၉။ ကျေးရွာအချက်အလက်(ပုံစံ-၁)..... 23

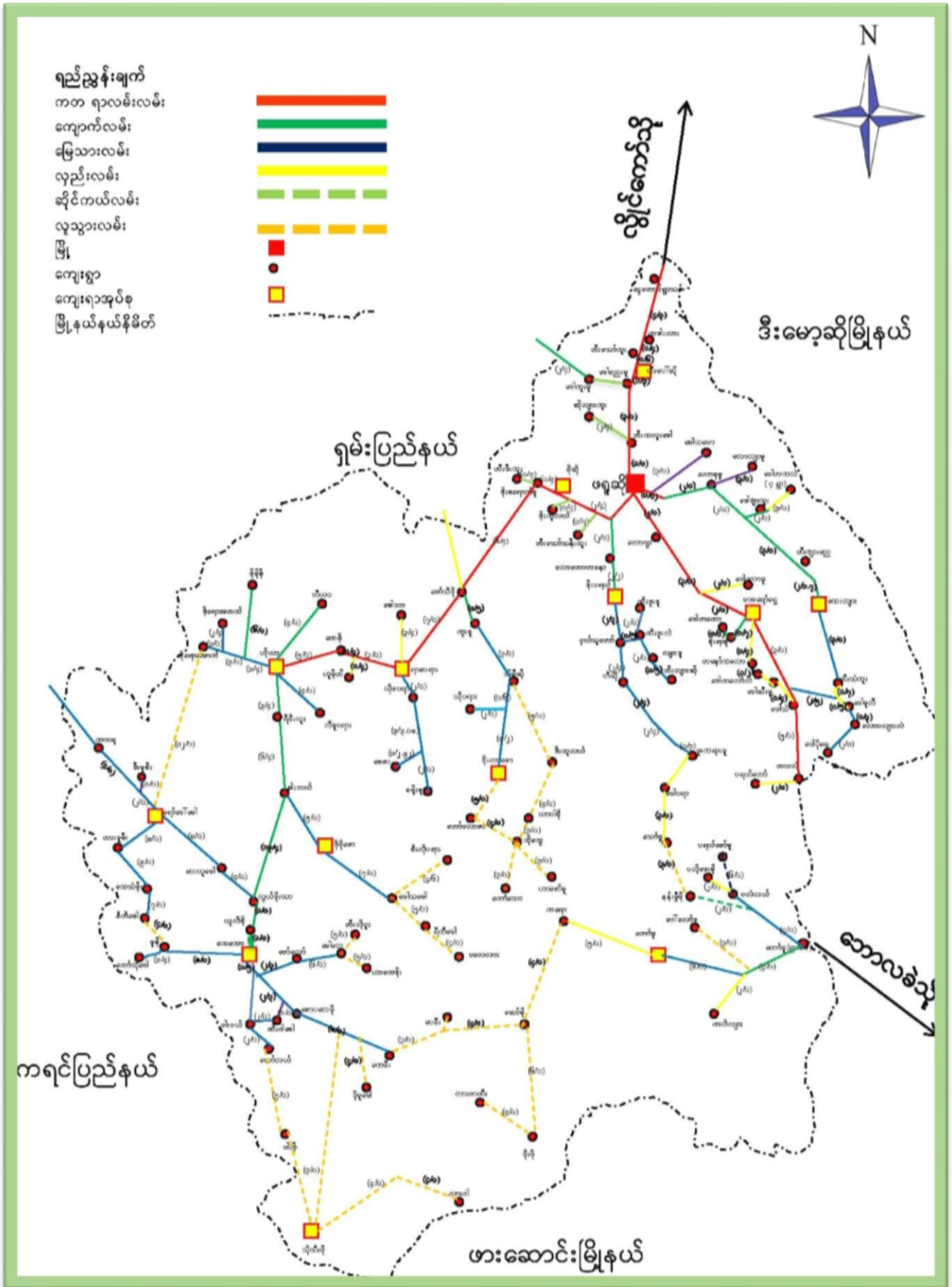
၁၀။ စီမံကိန်းစက်ဝန်းအချိန်ဇယား(ပုံစံ-၂)..... 26

၁၁။ ကျေးရွာဖွံ့ဖြိုးရေးဦးစားပေးအစီအစဉ်(ပုံစံ-၃)..... 27

၁၂။ ကျေးရွာအစည်းအဝေးမှတ်တမ်းများ..... 29

၁၃။ ကဏ္ဍအလိုက်ဦးစားပေးဖွံ့ဖြိုးရေးလုပ်ငန်းစဉ်များ..... 31

၁။ ဖရူဆိုမြို့နယ်အခြေပြုမြေပုံ



၄။ ကျေးရွာအခြေခံအချက်အလက်များ

ကေသဲဒိုးကျေးရွာ ဖရူဆိုမြို့နယ်၏ အနောက်တောင်ဖက်တည်ရှိပြီး တောင်ပေါ်တွင် နေထိုင်ကြသူများ ဖြစ်ပြီး အိမ်နီး ထားဒူဒီးကျေးရွာ (၁)ခန့်နှင့် ဘောဘူခေါကျေးရွာ စသည့် ကျေးရွာများနှင့် နီးစပ်လျက်ရှိပါသည်။ ကျေးရွာအိမ်ထောင်စုပေါင်း ၂၆ အိမ်နှင့် လူဦးရေ (၁၅၇) ဦးခန့် နေထိုင်ကြပါသည်။ အဓိက စီးပွားရေးလုပ်ငန်းမှာ ဖာလာစိုက်ပျိုးရေးလုပ်ငန်းနှင့် တောင်ယာစပါး စိုက်ပျိုးခြင်းလုပ်ငန်းကို လုပ်ကိုင်ကြပါသည်။

ကျေးရွာ ပညာရေးဝန်ဆောင်မှုများ အနေဖြင့် အစိုးရမှ မူလတန်းကျောင်းမှ ကျောင်းဆရာ/မ များဖြင့် ပညာသင်ကြားလျက်ရှိပါသည်။ ကျန်းမာရေးအနေဖြင့် အစိုးရဆေးဆရာမများနှင့် တလလျင် တကြိမ် KNPP နယ်လှည့် အဖွဲ့နှင့် ကျေးရွာတွင်လည်း သားဖွားဆရာမ များရှိပြီး ကျန်းမာရေး စောက်ရှောက်မှု ခံယူပါသည်။

လမ်းပန်းဆက်သွယ်ရေးတွင် အုပ်စုနှင့် အခြားကျေးရွာများသို့ ချိတ်ဆက်သွားလာရာတွင် လူသွားအမျိုးအစားဖြစ်သာ သွားလာကြပါသည်။ အုပ်စုကျေးရွာသို့ (၁၀)မိုင် ခန့် နှင့် ၄ နာရီ ခရီးခန့် ခြေလျင်ဖြင့် သွားလာရပါသည်။

ကျေးရွာဖွံ့ဖြိုးလုပ်ငန်းများကို ကျေးရွာရှိ သက်ဆိုင်ရာဖွံ့ဖြိုးရေးကော်မတီများနှင့် ကျေးရွာလူထုများ ပူးပေါင်း ဆောင်ရွက်ကြပါသည်။

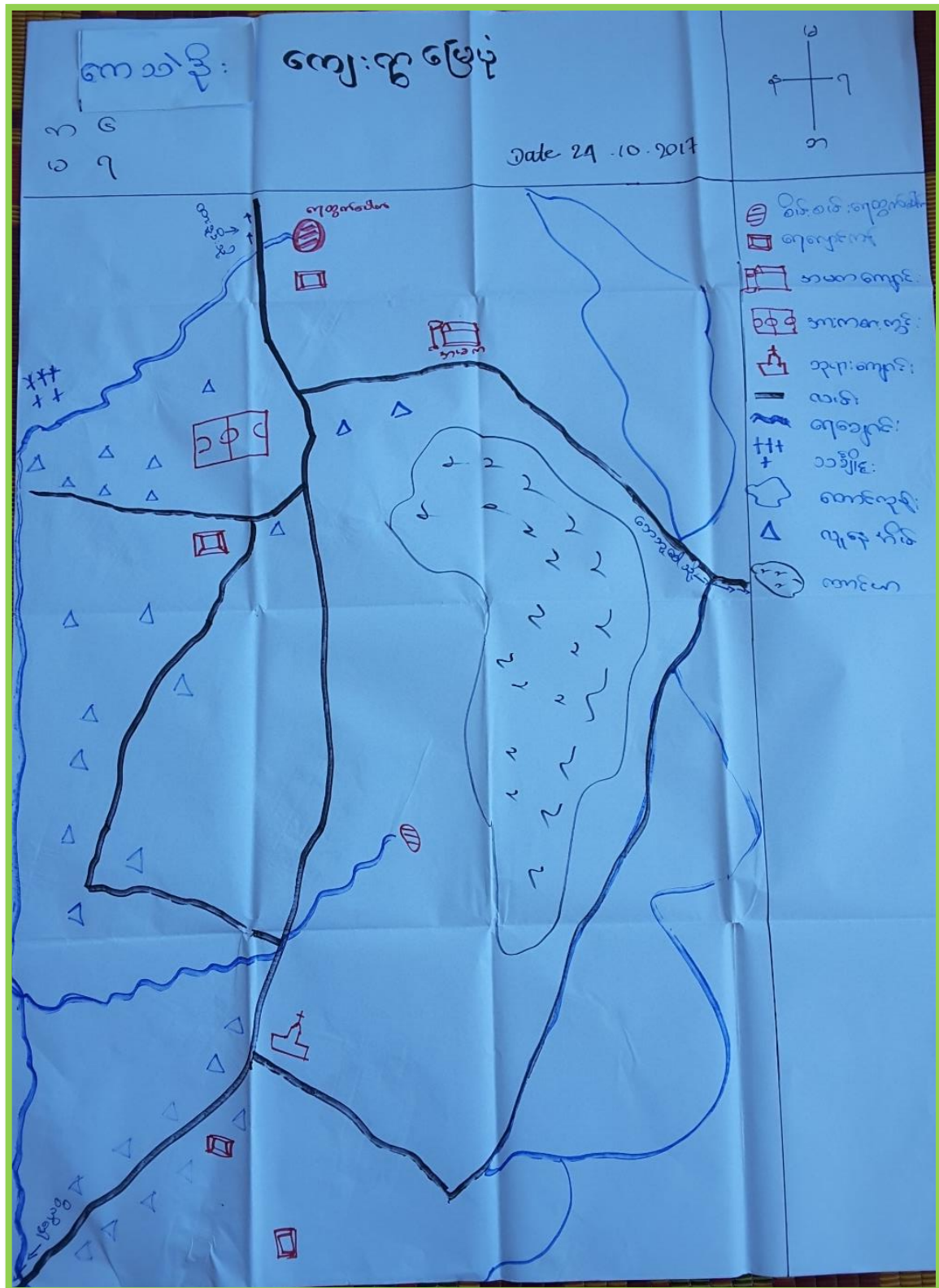
၅။ လူထုပူးပေါင်းပါဝင်သော လူမှုဆန်းစစ်ခြင်းနှင့် အကဲဖြတ်ခြင်းလုပ်ငန်းစဉ် အကျဉ်းချုပ်ဇယား

စဉ်	အသုံးပြုသော PRA Tools များ	ဦးတည်အုပ်စု	အစည်းအဝေးတက်ရောက်သူ			အဓိကဆွေးနွေးချက်များ
			က	မ	ပ	
၁	ကျေးရွာအရင်းမြေပြင်ပုံ (Social Map)	ရပ်မိရပ်ဖ၊ ကော်မတီဝင်၊ ကျေးရွာလူထုများအားလုံး	၆	၇	၁၃	အခြေခံအဆောက်အအုံများ၊ လမ်းပန်းဆက်သွယ်ရေး အခြေအနေ၊ လယ်ယာမြေများ၊ ကျေးရွာရှိ သဘာဝအရင်းအမြစ်များ
၂	ရာသီခွင်ပြပြက္ခဒိန် (Seasonal Cleder)	ကော်မတီဝင်များ၊ အမျိုးသား/သမီးဆင်းရဲနွမ်းပါးသားသူများ	၆	၇	၁၃	စိုက်ပျိုးစိုက်သိမ်းကာလ (တောင်ယာ၊ လယ်ယာ)၊ စီးပွားရေး/ ဝင်ငွေရှိမှု၊ ပွဲတော်ချိန်၊ ရာသီဥတု၊ ကျန်းမာရေးဆိုင်ရာ၊ ရေရရှိမှု
၃	ဥစ္စာနေကြွယ်ထူ ဦးစားပေးအဆင့်သတ်မှတ်ခြင်း (Wealth Ranking)	ရမ်းသာ၊ အလယ်အလတ်၊ နွမ်းပါးစသောအုပ်စု	၆	၇	၁၃	ကျေးရွာလူမှုစီးပွားရေးကို အုပ်စုများခွဲခြားသတ်မှတ်နိုင်ရေး အတွက် အခြေခံစံနှုန်းများ သတ်မှတ်ရန် လူထုအားလုံး သဘောတူ သတ်မှတ်ခြင်း
၄	ကျား၊ မ ယင့်ကုအိမ်သုံးသပ်ခြင်း (Cob Web)	ကျေးရွာရှိ အမျိုးသားနှင့် အမျိုးသမီးများ	၆	၇	၁၃	အမျိုးသားများနှင့် အမျိုးသမီးများ တန်းတူအခွင့်အရေး ရှိမှုနှင့် မရရှိသည့် အကြောင်းအရင်း
၅	အရင်းအမြစ်အသုံးချမှုဖော်ထုတ်ခြင်း ဇယား (Asset Mapping)	ကျေးရွာလူထု အား လုံး	၆	၇	၁၃	ကျေးရွာရှိ သဘာဝ အရင်းအမြစ်များနှင့် လူမှုဆိုင်ရာ အရင်းအမြစ်များအား မည်သူက အသုံးပြုပြီး မည်သူက ထိန်းချုပ်ထားရှိခြင်း
၆	အဖွဲ့အစည်းချိတ်ဆက်မှုမြေပုံ (Veen diagram)	ကျေးရွာအုပ်ချုပ်ရေးအဖွဲ့၊ ကျေးရွာ ဖွံ့ဖြိုးရေးလုပ်ဆောင်နေသည့် အဖွဲ့၊ ကျေးရွာလူထု	၆	၇	၁၃	ကျေးရွာအတွင်းရှိ အဖွဲ့အစည်းများနှင့် မည်သို့သောလုပ်ငန်းများအတွက် မည်သည့်အဖွဲ့များနှင့် ချိတ်ဆက်လုပ်ကိုင်ဆောင်ရွက်မှုရှိခြင်း
၇	ကျေးရွာ အခြေခံအချက်အလက် (PC-1)	အမျိုးသား/အမျိုးသမီးများနှင့် လူထုအားလုံး	၆	၇	၁၃	အိမ်ခြေ၊ လူဦးရေ၊ လူမှု၊ ဘာသာ၊ စသော ကျေးရွာအခြေခံ အချက်အလက်များ အဆင့်ဆင့်များ ဖော်ထုတ်ခြင်း
၈	အခက်အခဲ/အတားအဆီးများ/ ပြဿနာများ (PC-3)	အမျိုးသား/အမျိုးသမီးများနှင့် လူထုအားလုံး	၆	၇	၁၃	
၉	ကျေးရွာ၏ (၄) နှစ်တာ မျော်မှန်းချက်များ	အမျိုးသား/အမျိုးသမီးများနှင့် လူထုအားလုံး	၆	၇	၁၃	

၆။ကျေးရွာဖွံ့ဖြိုးရေးအစီအစဉ်အတွက်အသုံးပြုခဲ့သော PRA toolsတစ်ခုချင်းစီအတွက် သုံးသပ်ချက် များ။

(a) လူမှုရေးနှင့်အရင်းမြစ်ပြမြေပုံ

၂၄ / ၁၀ / ၂၀၁၇



လူမှုရေးနှင့်အရင်းအမြစ်ပြုပြင်ဆင်ခြင်ပံ့ပိုးသည့်သင်္ချာ

ရည်ရွယ်ချက်။ ။ ကေသဒိုးကျေးရွာ၏ လူမှုရေးနှင့်အရင်းအမြစ်ပြုပြင်ဆင်ခြင်ပံ့ပိုးရေးဆွဲရခြင်း၏ ရည်ရွယ်ချက်မှာ ကျေးရွာ၏ တည်နေရာအနေအထား၊ ၎င်းအဝန်းအဝိုင်းတွင်ရှိသော ကျန်းမာရေး၊ လူမှုရေး၊ စီးပွားရေး၊ ပညာရေးစသည်အဖတ်ဖက်များနှင့် စပ်လျဉ်းသောအရင်းအမြစ်များ၊ ၎င်းအရင်းအမြစ်နှင့် လက်လှမ်းမီနိုင်မှုအခြေအနေများနှင့်ပတ်သက်၍ ဖော်ထုတ်ခြင်းဖြစ်ပါသည်။

ရော်ဒေါ်ခေါကျေးရွာအုပ်စု၊ ကေသဒိုးကျေးရွာသည် ဖရူဆိုမြို့၏ အရှေ့တောင်ဖက်စူးစူး တွင်တည်ရှိပါသည်။ အိမ်နီးချင်းကျေးရွာများမှာ ဘေဘူခေါကျေးရွာနှင့် (၄)မိုင် ၊ထားဒူးခါးကျေးရွာနှင့် (၇)မိုင်ခန့်၊ စီကီခေါကျေးရွာနှင့် (၇)မိုင်ခန့် စသည်တို့ဖြစ်ကြသည်။ ကျေးရွာအုပ်စုနှင့် ချိတ်ဆက် ထားသောလမ်းသည် မြေသားလမ်းဖြစ်ပြီး မိုးရာသီတွင်မြေပြိုမှုကြောင့် သွားလာရာခက်ခဲပြီး ခြေလျင်ဖြစ်သာ သွားလာရပါသည်။ ယခုချိန်တွင် နွေရာသီတွင်၎င်း မိုးရာသီတွင်၎င်း ခြေလျင်ဖြစ်သာ ဆက်သွယ်သွားလာရပါသည်။

ကျေးရွာ၏ အဓိကစိုက်ပျိုးရေးလုပ်ငန်းသည် ဖာလာစိုက်ပျိုးခြင်းနှင့် တောင်ယာစပါးများ စိုက်ပျိုးခြင်းကို အဓိက စိုက်ပျိုးကြပါသည်။ ခြေလျင်လမ်းခရီးဖြစ်သောကြောင့် သီးနှံများရောင်းချရန်တွင် ကုန်ကျမှုစရိတ်များပါသည်။ ဖာလာသီးနှံများကို တောင်ငူမြို့များသို့ သွားရောက်ရောင်းချခြင်းနှင့် အချို့သော မိသားစုများက ကုန်သည်ပွဲစားများထံသို့ ကျေးရွာတွင်သာ ရောင်းချမှု ပြုလုပ်ကြပါသည်။ ကြက်ပက်နှင့်ဆိတ်များသည် စားသုံးရန်နှင့် ပွဲလမ်းသဘင်များ အတွက် စားသုံးရန်သာ မွေးမြူထားပါသည်။ ကျေးရွာပတ်ဝန်းကျင်တွင် စိုက်ပျိုးရန် တောင်ယာခင်းများ ရှိပါသည်။

အစိုးရမှ မူလတန်းစာသင်ဆောင် ပျဉ်ကာပျဉ်ခင်း စာသင်ဆောင်တစ်ဆောင် တည်ဆောက်ထား ပေးလျက်ရှိပါသည်။ မူကြိုစာသင်ဆောင် မရှိသောကြောင့် မူကြိုကလေးများ စာသင်ကြားခွင့် မရရှိကြပါ။ အလယ်တန်းနှင့် အထက်တန်းများတက်ရောက်လိုသူများသည် နီးစပ်ရာအုပ်စုနှင့် နီးစပ်ရာ မြို့နယ်များသို့ သွားရောက် ပညာသင်ကြားလျက်ရှိပါသည်။ အချို့မပြေလည်သော မိသားစုများသည် ဆက်လက်ပညာသင်ကြားရန် ခက်ခဲလျက်ရှိပါသည်။

ရေရရှိမှုတွင် Care Myanmar နှင့် လူထုဗဟိုပြုစီမံကိန်းမှ စီမံစမ်းရေသွယ်ယူခြင်းနှင့်ရေလှောင်ကန်များ ကျေးရွာလူထုများနှင့် ပူးပေါင်းတည်ဆောက်ထားပြီးဖြစ်သည်။ နွေရာသီတွင် ရေထွက်ပင်ရင်းမှ ရေထွက်အားနည်းသောကြောင့် သောက်သုံးရေ ရရှိရန် ခက်ခဲပါသည်။ နွေရာသီတွင်ခန်းခြောက်သော ချောင်း အသေးလေးတစ်ခုရှိသည်။

ကျေးရွာသည် ခရစ်ယာန်ဘာသာဝင်များဖြစ်သောကြောင့် ဘာသာတရားဂိုက်ရိုင်းရန် ခရစ်ယာန်ဘုရားကျောင်းများရှိသည်။

ကေသဒိုးကျေးရွာသည် လမ်းပန်းဆက်သွယ်ရေးခက်ခဲဆုံးဖြစ်ပြီး ကျန်သည့် ရေရရှိရေး၊ ပညာရေး နှင့် ကျန်းမာရေးလုပ်ငန်းများတွင် အနည်းငယ်သော လုပ်ငန်းလုပ်ဆောင်ချက်များရှိ နေပါသည်။ ရွာတွင်းကျွမ်းကျင်လုပ်သား အားနည်းသည်။ အဆောက်အဦများတည် ဆောက်ရန် အခြားသောဒေသများထိ သွားရောက်ကာ ကျွမ်းကျင်လုပ်သားများ အားငှားရမ်းကြ ရသည်။ လက်သမား ၊ ပန်းရံသင်တန်းများ လိုအပ်လျက်ရှိသည်။

ကေသဲဒီးကျေးရွာ၏ လူမှုရေးနှင့် အရင်းအမြစ်ပြုမြေပုံ၏ သုံးသပ်ချက်အရ -

1. နွေရာသီတွင် သောက်သုံးရေမလုံခြင်း
2. ကျေးရွာချင်းချိတ်ဆက်လမ်းမှာ ခြေလှုပ်လမ်းသာအသုံးပြုခြင်းကြောင့် သွားလာရာ အဆင်မပြေခြင်း။
3. ကျန်းမာရေးဆေးပေးခန်းမရှိခြင်းကြောင့် အရေးပေါ်ဆေးဝါးကုသနိုင်ရန် ခက်ခဲခြင်း။
4. မူကြိုကလေးများ ပညာသင်ကြားရာနေရန် ခက်ခဲခြင်း။
5. ကျေးရွာတွင်း လက်မှုပညာကျွမ်းကျင်လုပ်သားမရှိခြင်း။

ပါဝင်ဆွေးနွေးသူဦးရေ။ ။ ကျား - ၆ / မ - ၇ = စုစုပေါင်း ၁၃ဦး

ရာသီခွင်ပြ ပြကွဒိန် သုံးသပ်ချက်

ရည်ရွယ်ချက်။ ။ကေသဲဒိုးကျေးရွာ၏ ရာသီခွင်ပြ ပြကွဒိန် ရေးဆွဲခြင်း၏ ရည်ရွယ်ချက်မှာ ကျေးရွာ၏ နှစ်စဉ်ရာသီအလိုက် ဖြစ်လေ့ဖြစ်ထရှိသောအကြောင်းအရာ၊ အလေ့အထများ၊ လမ်းပန်းဆက်သွယ်ရေး ခက်ခဲမှုအခြေအနေ၊ ကျန်းမာရေးအခြေအနေ၊ သောက်သုံးရေရရှိမှု၊ ရိုးရာပွဲတော်များနှင့် ကျေးရွာ၏အခြေအနေအားလုံးအား ရာသီအလိုက် သိရှိနိုင်စေရန် ရည်ရွယ်ဖော် ထုတ်ပါသည်။

လမ်းပန်းဆက်သွယ်ရေး

ကေသဲဒိုးကျေးရွာသည် အုပ်စုနှင့် ချိတ်ဆက်ထားသောလမ်းမှာ မြေသားလမ်း ခြေလျင်လမ်းသာဖြစ်ပြီး ၅လ ပိုင်းမှ ၁၁လပိုင်းထိ မိုးရာသီလများဖြစ်သော လမ်းပန်းဆက်သွယ်ရေးမှာ အလွန်ဆိုးရွားပြီး မြေသားလမ်းများဖြစ်သည့်အတွက် မြေပြိုမှုများကြောင့် တစ်ရွာနှင့်တစ်ရွာသွားလာ ရေးသော်လည်းကောင်း၊ မြို့များသို့သွားလာရန်အတွက်လည်းကောင်း အလွန်ခက်ခဲပါသည်။ မိုးနှောင်းပိုင်းကာလဖြစ်သည့် ၁၂လပိုင်းမှ ၄ လပိုင်းထိတွင် ပွင့်လင်းရာသီများတွင် ခြေချင်ခရီးဖြင့် သွားလာ၍ အဆင်ပြေပါသည်။

စိုက်ပျိုးရေးလုပ်ငန်းများ

တောင်ယာစပါးစိုက်ပျိုးရေးနှင့် ဖါလာခြံစိုက်ပျိုးရေးလုပ်ငန်းကို အားထားလုပ်ကိုင်ကြသည်။ တစ်နှစ်ပါတ်လုံး ၏ဇန်နဝါရီလနှင့် ဖေဖော်ဝါရီလများတွင် တောင်ယာခုတ်ခြင်းလုပ်ငန်းကိုကနဦးစတင်ပြီး ဧပြီလမှမေလ နှစ်လအတွင်း မီးရှို့ခြင်းနှင့် ရှင်းလင်းခြင်းလုပ်ငန်းကိုလုပ်ကိုင်ကြသည်။ မေလနှင့်ဇွန်လ မိုးရာသီများတွင် စူးထိုးစိုက်ပျိုးကြသည်။ ဇူလိုင်လနှင့်ဩဂုတ်လများတွင် ဖါလာစိုက်ပျိုးပြီး စက်တင်ဘာလ အောက်ဘာလများအတွင်း ဖါလာခူးရပါသည်။ အောက်တိုဘာလနှင့် နိုဝင်ဘာလများတွင် စပါးရိတ်သိမ်းခြင်းနှင့် စပါးထမ်းခြင်းလုပ်ငန်းများကိုလုပ်ကိုင်ကြသည်။

ဝင်ငွေရရှိမှုအခြေအနေ

အများဆုံးအားထားရသော ဝင်ငွေအများဆုံးရရှိသောလများမှာ နိုဝင်ဘာလနှင့်ဒီဇင်ဘာလများ ဖြစ်ကြသည်။ အကြောင်းမှာ သီးနှံရိတ်သိမ်းချိန် ဖြစ်၍သီးနှံရရှိမှု၊ အောင်မြင်မှုပေါ်မူတီ၍ ဝင်ငွေအများအပြားရရှိကြသည်။ ကျန်လများတွင် ပုံမှန်အလုပ်များကိုသာလုပ်ကြပြီး ဝင်ငွေအများအပြား မရရှိနိုင် ကြပါ။

ပွဲတော်များ

နှစ်သစ်ဖြစ်သော ဇန်နဝါရီလတွင် နှစ်ဟောင်းကိုနှုတ်ဆက်သော အထိန်းအမှတ်အနေဖြင့် နှစ်သစ်ကူးပွဲ တော်ကျင်းပကြသည်။ ဖေဖော်ဝါရီလတွင် နှစ်ပတ်လည်ဘာသာရေးပွဲကျင်းပကြပြီး ဒီဇင်ဘာလတွင်မူဆရာမတ်ပွဲတော်ကို နှစ်စဉ်ကျင်းပလေ့ရှိကြသည်။

ရေလုံလောက်မှု

ကေသဲဒိုးကျေးရွာနံ့ဘေးတွင် စိမ့်စမ်းရေ သောက်သုံးရေရရှိရန်အတွက် (၃)လတာ အလွန်ခက်ခဲ သောလများဖြတ်ကျော်ရပါသည်။ ၎င်းတို့မှာနေရာသီ ကာလာများဖြစ်သော မတ်လမှမေလအထိ ကာလများ ဖြစ်သည်။ မိုးရာသီကာလများတွင် ပိုက်လိုင်းနှင့်မိုးရေဖြင့်သုံးစွဲမှုလုံးလောက်ပါသော်လည်း မိုးရာသီအလွန် ဇန်နဝါရီ၊ ဖေဖော်ဝါရီလများတွင် အလုံအလောက်မရရှိသော်လည်း အသင့်အသင့်မျှသာ မျှတသုံးစွဲ ရပါသည်။

ကေသဲဒိုးကျေးရွာ၏ ရာသီခွင်ပြုပြင်ကွဲဒီနံ့ သုံးသပ်ချက်အရ-

1. ဖာလာစိုက်ပျိုးရေးလုပ်ငန်း နှင့် တောင်ယာစပါးကို အဓိက ထားစိုက်ပျိုးခြင်းနှင့် ၎င်းတို့ လုပ်ငန်းများ အသင့်အတင့်အောင်မြင်ခြင်း
2. ရိုးရာဓလေ့ပွဲတော်များကို အထွက်အမြတ်ထား ကျင့်ပကြခြင်း။
3. မိုးရာသီတွင် မြေသားလမ်း မြေပြိုမှုများကြောင့် အခြားအုပ်စုနှင့် မြို့နယ်များသို့ ဆက်သွယ်သွားလာအသုံးပြုရန်ခက်ခဲခြင်း။
4. ကျေးရွာ၏ သီးနှံထွက်နှုန်းပေါ်မူတည်၍ ဝင်ငွေရရှိကြခြင်း။

ပါဝင်ဆွေးနွေးသူဦးရေ။ ။ ကျား - ၆ / မ - ၇ = စုစုပေါင်း ၁၃ ဦး

ကျား၊မ ပင့်ကူအိမ်သုံးသပ်ချက်

ရည်ရွယ်ချက်။ ။ ကေသဲဒိုးကျေးရွာ၏ ကျားမဆိုင်ရာ ပင့်ကူအိမ်သုံးသပ်ရေးဆွဲရခြင်းသည် အမျိုးသား နှင့် အမျိုးသမီးများ၏ ပါဝင်မှုအခန်းကဏ္ဍများအား သိရှိမြင်သာစေရန်နှင့် စွမ်းဆောင်မှုအား သိရှိမြင်သာလာစေရန်အတွက် ရည်ရွယ်ပါသည်။

အလုပ်အကိုင်အခွင့်အလမ်း

ကေသဲဒိုးကျေးရွာတွင်စီးပွားရေးကဏ္ဍတွင် အမျိုးသား၊ အမျိုးသမီးများအတူတကွ လုပ်ဆောင်ကြပါသည်။ အကြောင်းမှာ မိသားစုဝင်ငွေရရှိသည် အမျိုးသားအမျိုးသမီးများ ခွဲခြားထားခြင်းမရှိပဲ တန်းတူ အလုပ်အကိုင်အခွင့်အလမ်းရရှိကြပါသည်။ သို့သော် လုပ်ငန်းကျွမ်းကျင်မှုနှင့် လုပ်ကိုင်နိုင်မှုပေါ်မူတည်၍သာ အလုပ်အကိုင်အခွင့်အလမ်းများ ကွဲပြားသွားပါသည်။

လူမှုရေးနှင့် အဖွဲ့အစည်းများတွင် ပူးပေါင်းပါဝင်ခွင့်

ကျေးရွာရှိ အမျိုးသားအမျိုးသမီးများသည် သာရေးနာရေးနှင့် ပွဲလမ်းသဘင်၊ လူမှုရေးကိစ္စများတွင် ပူးပေါင်းကူညီလုပ်ဆောင်ကြပါသည်။ လုပ်ငန်း၏လိုအပ်ချက်အရ အမျိုးသားအမျိုးသမီးများ လုပ်ကိုင်နိုင်မှုပေါ်တွင်သာ ပူးပေါင်းပါဝင်နိုင်မှုကွဲပြားပါသည်။

အိမ်တွင်းမှုဆောင်ရွက်မှု

အိမ်တွင်းသန့်ရှင်းရေးနှင့်ပါတ်သက်သော ကဏ္ဍများတွင် အမျိုးသားများသည် အခြား စီးပွားရေးလုပ်ငန်းများနှင့် ဦးဆောင်မှုအခန်းကဏ္ဍတွင် ပိုမိုလုပ်ဆောင်နေခြင်းကြောင့် အိမ်တွင်းမှု လုပ်ငန်းများတွင် အချိန်ပေးနိုင်မှုအားနည်းပြီး အမျိုးသမီးများသာပိုမို ဦးဆောင်လုပ်ကိုင်ကြရပါသည်။

အရင်းအမြစ်လက်လှမ်းမီအသုံးပြုမှု

စိုက်ပျိုးရေးကိုအဓိကအားထားကြသူများဖြစ်ကြသည်။ လုပ်ငန်းခွင်အတွက် အတူတူပါဝင်ပူးပေါင်း လုပ်ကိုင်ကြသော်လည်း ပိုမိုအားစိုက်မှု၊ ကျွမ်းကျင်မှု၊ အနီးကပ်ဆုံးသူများဖြစ်သော အမျိုးသားများက အဓိကဆုံးဖြတ်ကြသည်။ အခြားသော အရင်းအမြစ်များဖြစ်သည့် ရေ တောင်ယာလုပ်ငန်းတွင်လည်း အမျိုးသားအမျိုးသမီးတန်းတူ ဆုံးဖြတ်ကြသည်။

ဦးဆောင်မှု

မိသားစုများ၏ စီးပွားရေး၊ လူမှုရေးနှင့် အခြားသောလုပ်ငန်းများ လုပ်ဆောင်ရာတွင် အမျိုးသားများသည် ပိုမိုလုပ်ကိုင်ခြင်းကြောင့် ၎င်းတို့အပေါ်တွင် ပိုမိုဦးဆောင်နိုင်ခြင်းဖြစ်သည်။ လုပ်ငန်းခွင်များအတွက် အတူတူပါဝင်ပူးပေါင်း လုပ်ကိုင်ကြသော်လည်း ပိုမိုအားစိုက်မှု၊ ကျွမ်းကျင်မှု၊ အနီးကပ်ဆုံးသူများ ဖြစ်သော အမျိုးသားများက အဓိကဆုံးဖြတ်ကြသည်။

အမွေရပိုင်ခွင့်

အထွေထွေမိသားစုရေးနှင့်ပါတ်သက်သော ကဏ္ဍများတွင်လည်း အမျိုးသား အမျိုးသမီးတန်းတူညီမျှ စွာ ပူးပေါင်းပါဝင်လုပ်ဆောင်ကြပြီး ဆုံးဖြတ်ချက်ချမှုသည့်ကဏ္ဍတွင်လည်း အတူတူဆုံးဖြတ်ချက် ချမှတ်ကြသည်။

ကေသဲဒိုးကျေးရွာတွင် အမျိုးသားနှင့် အမျိုးသမီးများ တန်းတူအခွင့်အရေးရရှိသော်လည်း လုပ်ဆောင်နိုင်မှုတွင် အမျိုးသားများက ပိုမိုလုပ်ဆောင်နိုင်ခြင်းနှင့် ဆုံးဖြတ်ချက်ပိုမိုချမှတ်ကြရပါသည်။ အမျိုးသမီးများစွမ်းဆောင်ရည် ဖွံ့ဖြိုးတိုးတက်လာစေရန် အမျိုးသားများမှ တာဝန်ခွဲဝေမှု၊ အသိပညာပေးဆွေးနွေးခြင်း အမျိုးသမီးများ၏ ဦးဆောင်မှုတို့ကို လက်ခံလေးစားပေးခြင်း လုပ်ပိုင်ခွင့်နှင့် လုပ်အားခ တန်းတူပေးခြင်းဖြင့် ဖွံ့ဖြိုးရေးလုပ်ငန်းများ ဆောင်ရွက်တွင် အမျိုးသမီးများအား လက်တွဲခေါ်ရန် လိုအပ်နေပါသေးကြောင်း သုံးသပ်ထားပါသည်။


ကေသဲဒိုးကျေးရွာ၏ ကျားမပင်ကူအိမ်သုံးသပ်ချက်အရ-

1. အမျိုးသမီးများ အိမ်တွင်းမှုတွင် ပိုမိုဦးဆောင်နေရခြင်း။
2. အမျိုးသမီးများပညာရေး အားကောင်းသော်လည်း ရိုးရာဓလေ့၊ အယူအဆများအား ယခုထိတိုင်အစွဲအလမ်းရှိနေသေးခြင်း။
3. ပူးပေါင်းပါဝင်အုမားကောင်းသော်လည်း ဦးဆောင်ဆုံးဖြတ်ချက်ချမှတ်ရာတွင် အားနည်းသေးခြင်း။

ပါဝင်ဆွေးနွေးသူဦးရေ။ကျား - ၆ / မ - ၇ = စုစုပေါင်း ၁၃ ဦး

(d.)အဖွဲ့အစည်းချိတ်ဆက်မှုပြမြေပုံ

၂၄ / ၁၀ / ၂၀၁၇



အဖွဲ့အစည်းချိတ်ဆက်မှုမြေပုံ သုံးသပ်ချက်

ရည်ရွယ်ချက်။ ။ ကေသဲဒိုးကျေးရွာအတွင်းဩဇာသက်ရောက်မှု၊ လွှမ်းမိုးမှုရှိသူများ၊ မည်သည့်အဖွဲ့အစည်းများ၏ပူးပေါင်းမှု၊ ဆုံးဖြတ်ချက်များချမှတ်ရာတွင် အမျိုးသားအမျိုးသမီးများ၏ ပါဝင်မှုအခြေအနေ၊ ကျေးရွာဖွံ့ဖြိုးရေးလုပ်ငန်းများ ဆောင်ရွက်မှုအခြေအနေ၊ ဘေးပယ်ခံအုပ်စုများ၏ပါဝင်ခွင့်၊ ကျေးရွာအတွင်းရှိ အရင်းအမြစ်များအသုံးချမှုနှင့် (ပါဝါ)ထိန်းချုပ်ထားမှုများကို သိရှိစေနိုင်ရန်အတွက် ရည်ရွယ်ပါသည်။

ကေသဲဒိုးကျေးရွာ၏ ကျေးရွာအတွင်းရှိအဖွဲ့အစည်းများ(၆)ဖွဲ့ရှိပြီး ကျေးရွာ၏အဓိကလို အပ်ချက်များ ဖြစ်ကြသော ကျန်းမာရေး၊ ပညာရေး၊ ကျေးရွာပတ်ဝန်းကျင်သန့်ရှင်းရေး၊ ကျေးရွာဖွံ့ဖြိုးတိုး တက်ရေးလုပ်ငန်းများ၊ ပညာရေးကဏ္ဍဖြစ်သော ကျောင်း၏တည်တံ့ခိုင်မြဲစေရေးအတွက်လည်းကောင်း ဦးစီးဦးဆောင်ပြုနေကြသော ကျေးရွာအုပ်ချုပ်ရေးမှူး၊ ကျေးရွာဆယ်အိမ်မှူးများ၏ ဦးဆောင်မှုများဖြင့် ကျေးရွာလူထုများနှင့် ပူးပေါင်း ဆောင်ရွက်ကာ ကျေးရွာအတွက်အကျိုးဖြစ်စေပါသည်။

ဘာသာရေးဆိုင်ရာ ကဏ္ဍများတွင် ဓမ္မဆရာမှလမ်းပြ ဦးဆောင်ပေး လျှက်ရှိပြီး ကျောင်း၏တည်တံ့ခိုင်မြဲစေရေးအတွက် ဦးစီးဦးဆောင်ပေးသော ကျောင်းကော်မတီလည်းရှိသည် ကျေးရွာတင်းရှိ ထိုအဖွဲ့အစည်းများသည် ကျေးရွာလူထု များနှင့် ပူးပေါင်းဆောင်ရွက်ပြီး ကျေးရွာအတွက်အကျိုးရှိသော အဖွဲ့အစည်းများလည်း ဖြစ်ပါသည်။

ကျေးရွာပြင်ပဆိုင်ရာ ဆက်သွယ်မှုအဖွဲ့(၄)ဖွဲ့ရှိပါသည်။ ၎င်းထို့မှာ ကျန်းမာရေးဆိုင်ရာလုပ်ငန်းများ လုပ်ဆောင်နေသော KNPP ကျန်းမာရေးအဖွဲ့၊ ကရုဏာ၊ Care Myanmar မှ စိမ့်စမ်းရေးသွယ်ယူခြင်းနှင့် လူထုပဟိုပြုစီမံကိန်းမှ ကျေးရွာ၏ လိုအပ်ချက်များ ဖြစ်သော အဆောက်အဦးဆိုင်ရာများ ဆောက်လုပ်ခြင်း စသောအဖွဲ့များရှိပါသည်။ အစိုးရကျန်းမာရေးဌာနမှ လည်း ကျေးရွာ၏ကျန်းမာရေးကဏ္ဍများ လုပ်ဆောင် ပေးလျက်ရှိပါသည်။ လက်ရှိတွင် ကရုဏာနှင့် care myanmar အဖွဲ့အစည်းများသည် ကျေးရွာနှင့် ချိတ်ဆက်မှုများ မရှိတော့ပါ။ KNPP ကျန်းမာရေးအဖွဲ့အစည်းသည် ကျေးရွာလူထုအတွက် အရေးပါသော အဖွဲ့အစည်းဖြစ်သော်လည်း တလလျှင် တကြိမ်မှ လာရောက် ကျန်းမာရေးစောင့်ရှောက်မှု ပေးလျက်ရှိပါသည်။

ကျေးရွာ၏အဓိကလိုအပ်ချက်များဖြစ်ကြသော ကျန်းမာရေး၊ ပညာရေး၊ ကျေးရွာပတ်ဝန်း ကျင်သန့်ရှင်းရေး၊ ကျေးရွာဖွံ့ဖြိုးတိုးတက်ရေးလုပ်ငန်း၊ ကျေးရွာအုပ်ချုပ်ရေးမှူး၊ ကျေးရွာဆယ်အိမ်မှူး၊ ကျေးရွာကော်မတီ များ၏ ဦးဆောင်မှုများဖြင့် ကျေးရွာလူထုအားလုံး ပူးပေါင်းဆောင်ရွက်လုပ်ကြသည်။

ကေသဲဒိုးကျေးရွာ၏ အဖွဲ့အစည်းချိတ်ဆက်မှုမြေပုံ သုံးသပ်ချက်အရ-

1. ကျေးရွာတွင် ဖွဲ့စည်းထားသော ကော်မတီအဖွဲ့များမှာ ကျေးရွာရှိ သက်ကြီးရွယ်အိုများ ထိခိုက်လွယ်အုပ်စုများ ပါဝင်သည့် ကော်မတီဝင်အဖွဲ့များဖြင့် ဖွဲ့စည်းထားခြင်း။
2. ကျေးရွာတွင်း အဖွဲ့အစည်းများနှင့် ပြင်ပမှဖွံ့ဖြိုးရေးလုပ်ဆောင်သည့် အဖွဲ့အစည်းများ ကောင်းမွန်စွာ ချိတ်ဆက်ထားရှိခြင်း။
3. ကျေးရွာတွင်းဖွဲ့စည်းထားသော အဖွဲ့အသီးသီးမှ ကော်မတီဝင်များသည် ကဏ္ဍအလိုက်ပါ ဝင်နေဆောင်နေခြင်း။

ပါဝင်ဆွေးသူ ကျား - ၆ / မ - ၇ = စုစုပေါင်း ၁၃ ဦး

(d.) ဥစ္စာနေကြွယ်ဝမှု အဆင့်သတ်မှတ်ခြင်း

၂၄ / ၁၀ / ၂၀၁၇

ပါဝင်ဆွေးနွေးချိန် ၈-၆
၈-၇

ဥစ္စာနေကြွယ်ဝမှု အဆင့်သတ်မှတ်ခြင်း

ရက်စွဲ-၂၄.၁၀.၂၀၁၇

စဉ်	ဒွာဆင်း	သတ်မှတ်ချက်	အိမ်ထောင်စု အရေအတွက်	ရာခိုင်နှုန်း
၁.	မြေလှည့်ဆုံးသော အုပ်စု	မာလာဒုံရွာ၊ ဤ ပျဉ်းစား၊ ဝါး၊ စပါးကျို၊ စက်၊ ငြက်၊ နှိုယာမီး၊ ခွံ	၅ ခု	၁၉ %
၂.	မြေလှည့်သော အုပ်စု	မာလာဒုံနည်း၊ ဝါးကပ် အိမ်၊ စပါးကျို နည်း၊ ငြက်၊ စက်၊ နည်း၊ နှိုယာ ယာမီး	၁၀ ခု	၃၈ %
၃.	မမြေလှည့်သော အုပ်စု	မာလာဒုံ ပို၍ နည်း၊ ဝါးကပ် အိမ်၊ စပါးကျို ပို၍ နည်း၊ ငြက်၊ စက်၊ နည်း	၁၅ ခု	၅၇ %

ဥစ္စာနေကြွယ်ဝမှုအဆင့်သတ်မှတ်ခြင်း၏ သုံးသပ်ချက်
ရည်ရွယ်ချက်။ ။ ကေသဲဒိုးကျေးရွာတွင်ရှိသော ထိခိုက်လွယ်သောအုပ်စုများ၊ ချမ်းသာသောအုပ်စုများ၏ စီးပွားရေးအခြေအနေနှင့် ကွာခြားမှုကို သိရှိစေရန်နှင့် ကျေးရွာစီမံချက်ရေးဆွဲရာတွင် ထိခိုက်လွယ်သောအုပ်စုများနှင့် ဆင်းရဲနွမ်းပါးသောအုပ်စုများ ပူးပေါင်းပါဝင်စေရန်နှင့် ကျေးရွာလူထုအားလုံး အကျိုးပြုစေရန် အတွက်ရည်ရွယ်ပါသည်။

ကေသဲဒီးကျေးရွာ ဥစ္စာနေကြွယ်ဝမှုအဆင့်များကို သတ်မှတ်ရာတွင် အပြေလည်ဆုံးအုပ်စု၊ မပြေလည်သောအုပ်စုနှင့် မပြေလည်သောအုပ်စုဟူ၍ သုံးအုပ်စုခွဲပြီး (၅)နှစ်အတွင်း ပြေလည်လာသော အုပ်စုဟူ၍ ခွဲခြားသုံးသပ်ခဲ့ပါသည်။

ကျေးရွာအတွင်းရှိ အပြေလည်ဆုံးမိသားစုမှာ (၅)စုရှိပြီး ပိုင်ဆိုင်မှုသွင်ပြင် လက္ခဏာများမှာ ဖာလံခြံ၊ ကျွဲ၊ ပျဉ်ထောင်အိမ်၊ စပါးကျီ၊ ဝက်၊ ကြက်၊ ဆိုလာမီးစသည် တို့ပိုင်ဆိုင်ကြသည်။ အကြောင်းမှာ ကျေးရွာတွင်း ငြိမ်းချမ်းလာပြီး စီးပွားရေး ကုန်ထုတ်လုပ်ငန်းများ လွတ်လပ်စွာ လုပ်ဆောင်နိုင်ခြင်းနှင့် စိုက်ပျိုးရေးလုပ်ငန်းများ အောင်မြင်လာခြင်းကြောင့် ဖြစ်သည်။ အချို့သောမိသားစုများသည် ဖာလာကို မြို့များသို့ ကိုယ်တိုင် ရောင်းချနိုင်ခြင်းကြောင့် ဈေးကောင်းရခြင်းဖြစ်သည်။

ဒုတိယအပြေလည်ဆုံးမိသားစုများမှာ (၁၀)စုရှိပြီး ပိုင်ဆိုင်မှုသွင်ပြင် လက္ခဏာများမှာ ဖာလာခြံနည်းနည်း၊ ဝါးထရံအိမ်၊ စပါးကျီနည်း၊ ကြက်ဝက်နည်း၊ ဆိုလာမီး စသည်တို့ဖြစ်သည်။ အဆိုပါအုပ်စု ဖြစ်လာခြင်းမှာစိုက်ပျိုးသီးနှံများဖြစ်ထွန်းပြီး ရောင်းဝယ်ရေး အဆင်ပြေခြင်းကြောင့်ဖြစ်သည်။

မပြေလည်သောအုပ်စုမှာ (၁၂)စုရှိသည်။ ပိုင်ဆိုင်မှုသွင်ပြင် လက္ခဏာများမှာ ဖာလာခြံနည်းနည်း၊ ဝါးထရံအိမ်၊ စပါးကျီနည်းနည်း၊ ကြက်ဝက်နည်းနည်း၊ ဆိုလာမီး စသည်တို့ဖြစ်သည်။ ယခင်စစ်ဘေးအန္တရာယ်စိတ်ခံစားမှုများနေခြင်းနှင့် စိုက်ပျိုးရေးမအောင်မြင်ခြင်းကြောင့် ဖြစ်သည်။ အချို့သောမိသားစုများမှာ အလုပ်လုပ်နိုင်သော လူဦးရေနည်းပါးခြင်းနှင့် ကျန်းမာရေး မကောင်းခြင်းကြောင့်ဖြစ်သည်။

ကေသဲဒီးကျေးရွာ ဥစ္စာနေကြွယ်ဝမှုအဆင့်သတ်မှတ်ခြင်းအားခြုံကြည့် မည်ဆိုလျှင် အဓိက ဝင်ငွေရရှိသည့် ဖာလာခြံများပိုင်ဆိုင်သောသူများသာ ပြေလည်ကြပြီး ဖာလာခြံနည်းသူများ နှင့်မရူးစွတ်ရသေးသော သီးနှံများအဖို့ အလုပ် အကိုင်အ ခွင့်အလမ်းများ ဖန်တီးပေးနိုင်ရန်လိုအပ်သည်။ ၎င်းတို့လက်ရှိလုပ်ကိုင်ရင်းမြစ်ပြုနေသော တောင်ယာ လုပ်ငန်းများအပေါ် ပိုမိုတိုး တက်ကောင်းမွန်စေရန် နည်းပညာနှင့်တကွသင်တန်းများ ပေးခြင်းစသည့် အစီအစဉ်များကို ဖန်တည်းပေးခြင်း အားဖြင့် မပြေလည်သောအုပ်စုများကို တိုးတက်ကောင်း မွန်စေနိုင် သည်။

ကေသဲဒီးကျေးရွာ၏ ဥစ္စာနေကြွယ်ဝမှုအဆင့်သတ်မှတ်ခြင်း၏ သုံးသပ်ချက် အရ-

1. ဘောဘူခေါကျေးရွာတွင် အိမ်ထောင်စု 100% မှာ အဆင်မပြေသောအိမ်ထောင်စု 57% ရှိနေခြင်း။
2. တောင်ယာခင်းများသော်လည်း လုပ်ကိုင်နိုင်ရန် အရင်းအနှီးမစိုက်ထုတ်နိုင်ခြင်း။
3. နွမ်းပါးသောအိမ်ထောင်စုတွင် ကျန်းမာရေးမကောင်းခြင်းနှင့် အလုပ်လုပ်ကိုင်နိုင်သည့် လူဦးရေ နည်းပါးခြင်း။
4. ပြင်ပအသိပညာ၊ ဗဟုသုတနှင့် ထိတွေ့မှုအားနည်းခြင်း။

ပါဝင်ဆွေးနွေးသူဦးရေ။ ။ ကျား - ၆ / မ - ၇ = စုစုပေါင်း ၁၃ ဦး

(f.) ကျေးရွာအရင်းအမြစ်အသုံးချမှုပြဇယား

၂၄ / ၁၀ / ၂၀၁၇

ကျေးရွာအရင်းအမြစ်အသုံးချမှုပြဇယား

ကျေးရွာအရင်းအမြစ်အသုံးချမှုပြဇယား

အစွဲအမြတ် ခွဲခြား ၈ - ၆
၉ - ၇

Date- 24.10.2017

စဉ်	အခြေအနေအထား အရာ	အသုံးပြုသူ	အသုံးပြုမှု
	ကျေးရွာအရင်းအမြစ်	၈+၆	၈+၆
	အခြေအနေအထား	၈+၆	၈+၆
	ကျေးရွာအရင်းအမြစ်	၈+၆	၈+၆
	ကျေးရွာအရင်းအမြစ်	၈+၆	၈+၆
	ကျေးရွာအရင်းအမြစ်	၈+၆	၈+၆
	ကျေးရွာအရင်းအမြစ်	၈+၆	၈
	ကျေးရွာအရင်းအမြစ်	၈+၆	၆

ကျေးရွာအရင်းအမြစ်အသုံးချမှုဇယား သုံးသတ်ချက်

ရည်ရွယ်ချက်။ ။ ကေသဲဒိုးကျေးရွာ ကျေးရွာအရင်းအမြစ်သုံးစွဲ ထိန်းချုပ်မှုဇယား၏ ရည်ရွယ်ချက်မှာ ကျေးရွာအတွင်းရှိ အရင်းအမြစ်များအပေါ် အမျိုးသားများပိုင်းဆိုင်ထိန်းချုပ်သော အရင်းအမြစ်များ၊ အမျိုးသမီးများ ပိုင်ဆိုင်ထိန်းချုပ်သောအရင်းအမြစ်များ၊ ပိုင်းဆိုင်ထိန်းချုပ်မှုအပေါ် ဦးစားပေးကဏ္ဍနှင့် ကွဲပြားခြားနားမှု၊ နီးစပ်ကျွမ်းဝင်မှု စသည့်အကြောင်းအရာများကို သိရှိနိုင်ရန်ဖြစ်သည်။

ကေသဲဒိုးကျေးရွာအတွင်းရှိ သဘာဝအရင်းအမြစ်များမှာ ရေထွက်ပေါက်၊စမ်းချောင်း၊ တောင်ယာမြေနေရာနှင့် ဖာလာမျို၊စေ့ စသည့် အရင်းအမြစ်များသည် ကျေးရွာရှိ အမျိုးသားနှင့် အမျိုးသမီးများ တန်းတူ အသုံးပြုကြပြီး အမျိုးသားအမျိုးသမီးများ မခွဲခြားပဲ ၎င်းအရင်းအမြစ်များအပေါ်တွင် မိသားစုဝင်ငွေများ စီးပွားရေးလုပ်ငန်းများ စားဝတ်နေရေးနှင့် တိုက်ရိုက်တိုက်ဆိုင်ခြင်းကြောင့် တန်းတူဆုံးဖြတ်ကြပါသည်။ အကြောင်းမှာ ၎င်းအရင်းအမြစ်များသည် ကျေးရွာရှိလူထုများ လုပ်ဆောင်နိုင်ခြင်းနှင့် ၎င်းအပေါ်တွင် ဦးဆောင်နိုင်ခြင်းကြောင့် ဖြစ်သည်။ ဘုရားကျောင်းသည် အမျိုးသားအမျိုးသမီးတန်းတူအသုံးပြုကြပြီး ၎င်းအပေါ် ဆုံးဖြတ်ချက်ချမှတ်ရာတွင်လည်း တန်းတူဆုံးဖြတ်ကြသည်။ မူလတန်းကျောင်းသည် အမျိုးသားနှင့် အမျိုးသမီးတန်းတူအသုံးပြုသော်လည်း ဆုံးဖြတ်ချက်ချရာတွင် အမျိုးသားများက ဦးဆောင်ဆုံးဖြတ်ကြသည်။ အကြောင်းမှာ ၎င်းအရင်းအမြစ်များ တည်ဆောက်မှုလုပ်ငန်းတွင် အမျိုးသားများက ဦးဆောင်လုပ်ကိုင်နိုင်ခြင်းနှင့် အခြားသော လုပ်ဆောင်မှုများတွင်လည်း အမျိုးသားများကသာ ဦးဆောင်လုပ်ကိုင်ရခြင်းကြောင့် ဖြစ်သည်။ သားဖွားဆရာမရှိခြင်း ၎င်းအရင်းအမြစ်များနှင့် စပ်လျှင်၍အသုံးပြုမှုကဏ္ဍ တွင်ကျားမတန်းတူ အသုံးပြုကြပြီး ဆုံးဖြတ်ချက် ချမှတ်သည့်အပိုင်းတွင် အမျိုးသမီးများက ဦးဆောင် ဆုံးဖြတ်ကြသည်။

ကေသဲဒိုးကျေးရွာ၏ ကျေးရွာအရင်းအမြစ်အသုံးချမှုဇယား သုံးသတ်ချက်အရ-

1. ကျေးရွာတွင်း အရင်းအမြစ်များကို အမျိုးသားအမျိုးသမီးများ တန်းတူအသုံးပြုကြခြင်း။
2. အရင်းအမြစ်များကို အမျိုးသားအမျိုးသမီးများ ထိန်းချုပ်ထားကြပြီး ၎င်းအရင်းအမြစ်များကို အသုံးပြုနိုင်ရန် အမျိုးသမီးနှင့် အမျိုးသားများ တန်းတူဆုံးဖြတ်ချက်ချကြသည်။
3. အချို့သောအရင်းအမြစ်များအပေါ် အမျိုးသမီးမှ ဆွေးနွေးအကြံပြုချက်သာ ပေးနိုင်ခြင်း။
4. အချို့သောအမျိုးသမီးများမှာ အိမ်တွင်းမှုတွင် အချိန်ပိုပေးနေရခြင်းကြောင့် ပြင်ပဗဟုသုတနှင့် ထိတွေ့မှုအားနည်းခြင်း။
5. အချို့သောအမျိုးသမီးများမှာ အမျိုးသားများနည်းတူ ဦးဆောင်ဆုံးဖြတ်ချက်ချမှုတွင် လုပ်ဆောင်နိုင်ခြင်း။

ပါဝင်ဆွေးနွေးသူဦးရေ။ ။ကျား - ၆ / မ - ၇ = စုစုပေါင်း ၁၃ ဦး

၇။ ကော်မတီဝင်များရွေးချယ်ခြင်းနှင့် ကျေးရွာဖွံ့ဖြိုးရေးအစီအစဉ် ဆောင်ရွက်မှု မှတ်တမ်းဓာတ်ပုံများ



၈။ ကျေးရွာကော်မတီဝင်များစာရင်း

စဉ်	အမည်	ကျား/မ		ရာထူး/တာဝန်
၁။	ဦးထိုလည်ဗိုး	ကျား		ကျေးရွာ စီ/ထောက် ဥက္ကဋ္ဌ
၂။	ဒေါ်မာကိုလသာ		မ	ကျေးရွာ စီ/ထောက် ဥက္ကဋ္ဌ
၃။	ဦးဘယ်ရီးကို	ကျား		စောင့်ကြည့်၊ ကြီးကြပ်ရေး ဆပ်ကော်မတီ
၄။	ဒေါ်အယ်ဂျယ်လာ		မ	စောင့်ကြည့်၊ ကြီးကြပ်ရေး ဆပ်ကော်မတီ
၅။	ဦးဘီထိုဂျီ	ကျား		ဝယ်ယူရေးဆပ်ကော်မတီ
၆။	ဦးယူဂျီ	ကျား		ဝယ်ယူရေးဆပ်ကော်မတီ
၇။	ဒေါ်ဆာတီးနာ		မ	ဝယ်ယူရေးဆပ်ကော်မတီ
၈။	ဦးပက်ထရစ်	ကျား		လည်ပတ်ရေးနှင့် ပြင်/ထိန်းဆပ်ကော်မတီ
၉။	ဒေါ်ရေဘဲကာ		မ	လည်ပတ်ရေးနှင့် ပြင်/ထိန်းဆပ်ကော်မတီ
၁၀။	ဦးဖရန်စစ်	ကျား		ဝေဖန်အကြံပြုတိုင်ကြားဖြေရှင်းရေး ကော်မတီ
၁၁။	ဒေါ်ဂျူလျားနာ		မ	ဝေဖန်အကြံပြုတိုင်ကြားဖြေရှင်းရေး ကော်မတီ
၁၂။	ဦးအောင်ဆန်းဦး	ကျား		ကျေးရွာစေတနာ့ဝန်ထမ်း
၁၃။	ဒေါ်မာတီးနာ		မ	ကျေးရွာစေတနာ့ဝန်ထမ်း
၁၄။	ဦးစတဲဖါနို	ကျား		ကျေးရွာစာရင်းကိုင်
ကော်မတီဝင်စုစုပေါင်း		၈	၆	၁၄ ယောက်

၉။ ကျေးရွာအချက်အလက်(ပုံစံ-၁)



လူထုဗဟိုပြု စီမံကိန်း၊ စီမံကိန်းလက်ခံ အပိုင်း - (၃) - ၂၉.၀၀.၂၀၁၇

ပုံစံ - ၀ - ၀ ကျေးရွာအခြေခံအချက်အလက်များ (Form PC 1)

လယ်ဧွန်ရွာ၊ ကျေးရွာအစိတ်အပိုင်း၊ ပထမဆုံးမိတ်ဆက်ရေး၊ သွားရောက်သောအခါ လူထုဗဟိုပြုရေးရာသည် ကျေးရွာ မပေါင်းစည်းမှုအား ကျေးရွာအချက်အလက်များကို မေတ္တာရပ်ခံ၍ တောင်းခံရသည်။ ဤအချက်အလက်များကို စီမံကိန်း မိတ်ဆက်အစည်းဝေးပတ်ပတ်တော်တောင်းခံရသည်။ စီမံကိန်းမိတ်ဆက်အစည်းဝေးတွင် လူထုဗဟိုပြုရေးရာသည် ဤအချက်အလက် များအား စစ်ဆေးပြီး မှန်ကန်အောင်ပြုလုပ်ရမည်။ ငြိမ်းချမ်းစွာ လူထုဗဟိုပြုရေးရာမှ သတင်းအချက်အလက်ထံသို့ Tablets မှ တစ်ဆင့် ပြုပြင်ဆင်ခြင်ရမည်။

ကျေးရွာအုပ်ချုပ်ရေးမှူး အမည် _____ ကျေးရွာအုပ်ချုပ်ရေးမှူး၏ ဝန်ထမ်းအမည် _____ လူထုဗဟိုပြုရေးမှူး၏ အမည် _____

ပြည်နယ်၊ တိုင်းဒေသကြီး _____ မြို့နယ် _____ ကျေးရွာအုပ်စု _____ ကျေးရွာအစိတ်အပိုင်း _____

လူဦးရေ	အိမ်ထောင်စုအရေအတွက်	ကိုးကွယ်သည့်ဘာသာ	အိမ်ထောင်စုအရေအတွက်
လူမျိုးစု (၁) - မအူ -	၂၆	ဘာသာ (၁) - ဣန္ဒိယ -	၂၆
လူမျိုးစု (၂) -		ဘာသာ (၂) -	
လူမျိုးစု (၃) -		ဘာသာ (၃) -	
လူမျိုးစု (၄) -			
လူမျိုးစုစရာ -		ဘာသာစရာ -	
	အရေအတွက်		
မသန်စွမ်းသူများ	၃ (ကျား ၂) ကိုယ်သာရှိ		
သက်ကြီးရွယ်အိုများ (၆၅ နှစ် နှင့် အထက်)	၆ ဦး		
စစ်ဘေးရှောင်			

	အမျိုးသား (အရေအတွက်)	အမျိုးသမီး (အရေအတွက်)
လူဦးရေ		
လူမျိုးစု (၁) - မအူ -	၇၆	၇၄
လူမျိုးစု (၂) -		
လူမျိုးစု (၃) -		
လူမျိုးစု (၄) -		
လူမျိုးစု (၅) -		
အိမ်ထောင်ဦးစီး	၂၃	၃

15



လူထုပဟိုပြုစီမံကိန်း၊ စီမံကိန်းလက်စွဲ အပိုင်း - (၃) - ၂၉.၁၀.၂၀၁၇

(င) ကျေးရွာဖွံ့ဖြိုးမှုစီမံချက်

- (၁) လူထုပဟိုပြုစီမံကိန်းမစတင်မီ ဤကျေးရွာတွင်ကျေးရွာဖွံ့ဖြိုးမှု စီမံချက်ရှိခဲ့ပါသလား? ပိုင်းပါ
ရှိပါသည်/မရှိပါ/မသိပါ
- (၂) ရှိခဲ့ပါလျှင် ဤစီမံချက်ကို မည်သည့် ခုနှစ်တွင်ပြင်ဆင်ခဲ့ပါသနည်း? နှစ်-----/မသိပါ
- (၃) ဤစီမံချက်ကို ပြုနယ်မှုအတည်ပြုခဲ့ပါသလား? ပြုခဲ့ပါသည်/မပြုခဲ့ပါ /မသိပါ

(စ) ခရီးအကွာအဝေး

- (၁) ဤကျေးရွာ၏ပဟိုမှ ၎င်းကျေးရွာအုပ်စု၏ပဟိုအထိ ခရီးပိုင်မည်မျှကွာဝေးသနည်း? မိုင် ၁၉---/မသိပါ
- (၂) ဤကျေးရွာမှ ၎င်းကျေးရွာအုပ်စု၏ပဟိုအထိ သွားလာရာတွင်ကြာမြင့်သည့်အချိန်။

ခြောက်သွေ့ရာသီတွင်ကြာချိန် --- ၁ --- နာရီ --- ထော်လာဂျီ/မော်တော်ဆိုင်ကယ်/ခြေလှင့်/လား/မော်တော်ဘုတ်/
အခြား -----

မိုးရာသီတွင်ကြာချိန် --- ၄ --- နာရီ --- ထော်လာဂျီ/မော်တော်ဆိုင်ကယ်/ခြေလှင့်/လား/မော်တော်ဘုတ်/
အခြား -----

(ဆ) ပတ်ဝန်းကျင်ဆိုင်ရာ သဘာဝဘေးအန္တရာယ်

ဤကျေးရွာတွင် ရေကြီးခြင်းကဲ့သို့ သဘာဝဘေးအန္တရာယ်ကျရောက်ဖူးခြင်း ရှိပါသလား။
 မရှိပါ ရှိပါသည် ရှိလျှင်ဖော်ပြပါ -----

(ဇ) ကျေးရွာတွင် ခွဲစည်းထားသော အဖွဲ့အစည်းများ
 လူထုပဟိုပြုစီမံကိန်းမတိုင်မီ ဤကျေးရွာတွင် ကျေးရွာဖွံ့ဖြိုးရေးအတွက် အစိုးရ (သို့) ရွာသားများကိုယ်တိုင်(သို့) စီမံကိန်းတစ်ခုခုမှ ခွဲစည်းထားသည့် အဖွဲ့အစည်းများရှိပါသလား။

- (၁) မဟုတ်ဘဲကော သီးခြား -----
- (၂) အဖွဲ့အစည်းကော သီးခြား -----

ကျေးရွာခေါင်းဆောင် အမည် ဦးစတဲ ၂၈၆
လက်မှတ် နေ့စွဲ ၂၅.၁၀.၂၀၁၇

လူထုစည်းရုံးရေးမှူး အမည် ဦးဝေလ
လက်မှတ် နေ့စွဲ ၂၅.၁၀.၂၀၁၇

၁၀။ စီမံကိန်းစက်ဝန်းအချိန်ဇယား(ပုံစံ- ၂)

လူထုဝင်ရောက်မှု စီမံကိန်း၊ စီမံကိန်းလက်ခွဲ အပိုင်း - (၃) - ၂၉.၁၀.၂၀၁၇

ပုံစံ - ၀-၂ - စီမံကိန်းစက်ဝန်းအချိန်ဇယား (PC 2)

လမ်းညွှန်ချက်၊ သက်ဆိုင်ရာလူထုဝင်ရောက်မှုအချိန်ဇယား၊ လက်ထောက်နှုန်းပညာနှင့်ပညာပေးမှုများ၊ စီမံကိန်းစက်ဝန်းအဆင့်တစ်ခုစီပြီးစီးတိုင်း ကျေးရွာနှင့် ကျေးရွာအုပ်စုအတွက် ဤပုံစံကို ဖြည့်သွင်းရမည်။			
စက်ဝန်းအားအမှတ်ခြိမ်းပါ <input type="checkbox"/> စက်ဝန်း(၁) <input type="checkbox"/> စက်ဝန်း(၂) <input type="checkbox"/> စက်ဝန်း(၃)		စက်ဝန်း (၄) <input type="checkbox"/>	
စက်ဝန်းအမှတ်	၂၄ - ၁၀ - ၂၀၁၇	ကျေးရွာအုပ်စု	ကျေးရွာ အကျဉ်းချုပ်
ပြည်နယ်/တိုင်း ကယား	မြို့နယ်	ကျေးရွာအုပ်စု	ကျေးရွာ

စီမံကိန်းအောင်မြင်မှုအဆင့်များ	စက်ဝန်း		အစည်းအဝေးတွင်တက်ရောက်သူအရေအတွက်			
	စတင်သည့် စက်ဝန်း	ပြီးဆုံးသည့်စက်ဝန်း	အမျိုးသား အရေအတွက်	အမျိုးသမီး အရေအတွက်	အိမ်ထောင်စု အရေအတွက်	လူမျိုးစုတက်ရောက်သူ အရေအတွက် နှင့် လူမျိုးစုအမည်
၁။ ကျေးရွာစီမံကိန်း စိတ်ဆက်အစည်းအဝေး	၂၄.၁၀.၂၀၁၇	၂၄.၁၀.၂၀၁၇	၆	၇	၁၃	၁၇ ၁၅
၂။ ကျေးရွာပွဲ ဖြစ်ရေး စီမံချက်ရေးဆွဲခြင်း အစည်းအဝေး	၂၄.၁၀.၂၀၁၇	၂၄.၁၀.၂၀၁၇	၆	၇	၁၃	၁၇ ၁၅
၃။ ကျေးရွာအုပ်စု လုပ်ငန်းဆုံဖြတ်ချက်ချမှတ်သည့် အစည်းအဝေး	၂၄.၁၁.၂၀၁၇	၂၄.၁၁.၂၀၁၇	၂	—	၂	၁၇ ၂
၄။ မြို့နယ်အဆင့် စီမံကိန်းရေးဆွဲရေး နှင့် အကောင်အထည်ဖော်ရေးကော်မတီ၏ စီမံကိန်း သုံးသပ်မှု အစည်းအဝေး			မလို	မလို	မလို	မလို
၅။ မြို့နယ် စီမံကိန်းရေးဆွဲရေး နှင့် အကောင်အထည်ဖော်ရေး ကော်မတီ၏ ဆုံးဖြတ်ချက်ချမှတ်မှု အသိပေး အကြောင်းကြားသည့် အစည်းအဝေး						

လူထုဝင်ရောက်မှု စီမံကိန်း၊ စီမံကိန်းလက်ခွဲ အပိုင်း - (၃) - ၂၉.၁၀.၂၀၁၇

၆။ စီမံကိန်းလုပ်ငန်းဆွဲစီမံချက်ရေးဆွဲခြင်း အစည်းအဝေး						
၆.၁။ စီမံကိန်းလုပ်ငန်း အကောင်အထည်ဖော် ရေးဆွဲစီမံချက် ရေးဆွဲခြင်း						
၆.၂။ ဝယ်ယူရေးအစီအစဉ် ရေးဆွဲခြင်း						
၆.၃။ ဘဏ္ဍာရေးကုန်ကျမှု လျာထားအစီအစဉ် ရေးဆွဲခြင်း						
၆.၄။ ပြင်/ထိန်းအစီအစဉ် ရေးဆွဲခြင်း						
၇။ စီမံကိန်းလုပ်ငန်းဆွဲ တိုးတက်မှု စောင့်ကြည့် အစည်းအဝေး						
၇.၁။ အစည်းအဝေး ပထမအကြိမ်						
၇.၂။ အစည်းအဝေး ဒုတိယအကြိမ်						
၇.၃။ အစည်းအဝေး တတိယအကြိမ်						
၈။ စီမံကိန်းလုပ်ငန်းဆွဲ အပြီးသတ်စစ်ဆေးခြင်း အစည်းအဝေး						
၉။ လူထုဝင်ရောက်မှုအစည်းအဝေး						

၁၁။ ကျေးရွာဖွံ့ဖြိုးရေးဦးစားပေးအစီအစဉ်(ပုံစံ-၃)



လူထုတပ်မြို့စီမံကိန်း၊ စီမံကိန်းလက်စွဲ အပိုင်း - (၃) - ၂၉.၁၀.၂၀၁၇

ပုံစံ - ၈ - ၃ ကျေးရွာဖွံ့ဖြိုးရေး ဦးစားပေးအစီအစဉ် (Form PC 3)

လယ်ညွှန်ချက်၊ အဆင့်(၃) ကျေးရွာဖွံ့ဖြိုးရေးလုပ်ငန်းအစဉ်အလေး ပြီးဆုံးသောအခါ ကျေးရွာစီမံကိန်း အထောက်အကူပြု ကော်မတီသည် လူထုစည်းရုံးရေးမှူးအကူအညီဖြင့် ဤပုံစံကိုပြည့်စုံအောင် ပြည့်သွင်းရမည်။

လူထုစည်းရုံးရေးမှူး/ဝန်ထမ်း အမည် ဦးထွန်း

နေ့စွဲ ၂၅ . ၁၀ . ၂၀၁၇

ဝက်ဝန်းအား အမှတ်ခြစ်ပါ (V) ဝက်ဝန်း(၁)
 ဝက်ဝန်း(၂) ဝက်ဝန်း(၃) ဝက်ဝန်း(၄)

ပြည်နယ်/ခရိုင်/ဧက ဟူး မြို့နယ် ဗဟိုကျေးရွာအုပ်စု ကျေးရွာအစည်း ကျေးရွာ ၈၀၁၀၂

က။ အခက်အခဲအတားအဆီးများအားဆွေးနွေးခြင်း - ယခုလက်ရှိအခြေအနေတွင် ဤကျေးရွာဖွံ့ဖြိုးတိုးတက်ရေးအတွက် အဓိက အခက်အခဲအတားအဆီးများသည် မည်သည့်အရာဖြစ်ပါသနည်း။ (အမျိုးသား/သမီး အနည်းဆုံးအခက်အခဲ ၅ ခုစီဖော်ပြပါ)

အမျိုးသား အဖွဲ့မှ တင်ပြသောအခက်အခဲအတားအဆီးများ	အမျိုးသမီး အဖွဲ့မှတင်ပြသောအခက်အခဲအတားအဆီးများ
၁ မြေဧကပေးမှု စားအိမ် ၇၄ နေရာပေးခြင်း	၁ မြေဧကပေးမှု စားအိမ် ၇၄ နေရာပေးခြင်း
၂ လမ်းပျက်စီးမှုများ ပြင်ဆင်ပေးခြင်း	၂ လမ်းပျက်စီးမှုများ ပြင်ဆင်ပေးခြင်း
၃ ကျေးရွာအစည်းအရုံးအဖွဲ့အစည်း ပြန်လည်ဖွဲ့စည်းပေးခြင်း	၃ သူတော်များ လာအကူအညီပေးခြင်း
၄ ကမ္ဘာ့ဘဏ်မှ ခွဲယူငွေပေးအကူအညီပေးခြင်း	၄ ကမ္ဘာ့ဘဏ်မှ ခွဲယူငွေပေးအကူအညီပေးခြင်း
၅ နိုင်ငံတော်မှ ခွဲယူငွေပေးအကူအညီပေးခြင်း	၅ ဝေါ့ဇီဝန်ခွဲ ခွဲယူငွေပေးအကူအညီပေးခြင်း

ခ။ မျှော်မှန်းခြင်း - နောင်လာမည့် (၅) နှစ် အတွင်း ကျေးရွာဖွံ့ဖြိုးရေး မျှော်မှန်းလျာထားချက်များအား တင်ပြပါ။

အမျိုးသားအဖွဲ့မှ တင်ပြသောမျှော်မှန်းချက်များ	အမျိုးသမီးအဖွဲ့မှ တင်ပြသောမျှော်မှန်းချက်များ
၁ မြေဧကပေးမှု စားအိမ် ၇၄ နေရာပေးခြင်း	၁ မြေဧကပေးမှု စားအိမ် ၇၄ နေရာပေးခြင်း
၂ လမ်းပျက်စီးမှုများ ပြင်ဆင်ပေးခြင်း	၂ လမ်းပျက်စီးမှုများ ပြင်ဆင်ပေးခြင်း
၃ ကျေးရွာအစည်းအရုံးအဖွဲ့အစည်း ပြန်လည်ဖွဲ့စည်းပေးခြင်း	၃ ကျေးရွာအစည်းအရုံးအဖွဲ့အစည်း ပြန်လည်ဖွဲ့စည်းပေးခြင်း
၄ သားကျေး၊ ဘာကျေး၊ ကမ္ဘာ့ဘဏ်မှ ခွဲယူငွေပေးအကူအညီပေးခြင်း	၄ သားကျေး၊ ဘာကျေး၊ ကမ္ဘာ့ဘဏ်မှ ခွဲယူငွေပေးအကူအညီပေးခြင်း
၅ နိုင်ငံတော်မှ ခွဲယူငွေပေးအကူအညီပေးခြင်း	၅ ဝေါ့ဇီဝန်ခွဲ ခွဲယူငွေပေးအကူအညီပေးခြင်း

ဂ။ လူထုစီမံကိန်း၏ လာမည့် (၃) နှစ်အတွက် အကျုံးဝင်သော ဦးစားပေး ဖွံ့ဖြိုးတိုးတက်မှု လုပ်ငန်း အစီအစဉ်များအားဖော်ပြပါ။

အဆင့်	ကျေးရွာအတွက် ဦးစားပေး ဖွံ့ဖြိုးတိုးတက်မှု လုပ်ငန်းစဉ်များ	အဆိုပြုသူ (အမျိုးသားများ/ အမျိုးသမီးများ/ အမျိုးသား+ အမျိုးသမီး)	ခန့်မှန်းကုန်ကျစရိတ်	အကျိုးခံစားခွင့်ရှိသူ ခန့်မှန်းခြေ အရေအတွက်
၁	မြေဧကပေးမှု	အမျိုးသား + အမျိုးသမီး	၈၀ သိန်း	၁၅၇
၂	ကျေးရွာအစည်းအရုံးအဖွဲ့အစည်း ပြန်လည်ဖွဲ့စည်းပေးခြင်း	အမျိုးသား + အမျိုးသမီး	၈၀ သိန်း	၁၅၇
၃	ခန့်မှန်းခြေ	အမျိုးသား + အမျိုးသမီး	၇၀ သိန်း	၁၅၇
၄	သားကျေး၊ ဘာကျေး	အမျိုးသမီး	၅၀ သိန်း	၁၅၇
၅	ကျေးရွာအစည်းအရုံးအဖွဲ့အစည်း ပြန်လည်ဖွဲ့စည်းပေးခြင်း	အမျိုးသား	၅၀ သိန်း	၁၅၇

ကော့ပိတ်များနှင့် ကျေးဇူးတင်စာများကို ပျော်ရွှင်စွာ ဖတ်ရှုရမည်။
ကျေးဇူးတင်စာများကို ဖတ်ရှုရမည်။ ကျေးဇူးတင်စာများကို ဖတ်ရှုရမည်။
ကျေးဇူးတင်စာများကို ဖတ်ရှုရမည်။

ကျေးဇူးတင်စာများကို ဖတ်ရှုရမည်။ ကျေးဇူးတင်စာများကို ဖတ်ရှုရမည်။
ကျေးဇူးတင်စာများကို ဖတ်ရှုရမည်။ ကျေးဇူးတင်စာများကို ဖတ်ရှုရမည်။
ကျေးဇူးတင်စာများကို ဖတ်ရှုရမည်။

ကျေးဇူးတင်စာများကို ဖတ်ရှုရမည်။ ကျေးဇူးတင်စာများကို ဖတ်ရှုရမည်။
ကျေးဇူးတင်စာများကို ဖတ်ရှုရမည်။ ကျေးဇူးတင်စာများကို ဖတ်ရှုရမည်။
ကျေးဇူးတင်စာများကို ဖတ်ရှုရမည်။

၁၃။ ကဏ္ဍအလိုက်ဦးစားပေးဖွံ့ဖြိုးရေးလုပ်ငန်းစဉ်များ

နောက်ဆက်တွဲ(၄) ခြားနားသောအပိုင်းများအတွက် ဦးစားပေးဖွံ့ဖြိုးရေးလုပ်ငန်းစဉ် အနှစ်ချုပ်

မူရင်းသည်အား VPSC တွင်ထားရှိရပါမည်။အခြားဌာနများနှင့် ညှိနှိုင်းရန်အတွက် မိတ္တူအား TPIC သို့ပို့ရပါမည်။MIS data အနေဖြင့် သွင်းရန် မလိုအပ်ပါ။

	အဆင့်	လုပ်ငန်း	မည်သူဦးစားပေးလဲ	ကျေးရွာမှတာဝန်ခံသူ (သို့) အုပ်စု	ပြင်ပမှမည်သူ ထောက်ပံ့ မလဲ
အခြေခံအဆောက်အအုံ	၁	ခရီးမခံစား	<input checked="" type="checkbox"/> မ <input checked="" type="checkbox"/> ကျား		
	၂		<input type="checkbox"/> မ <input type="checkbox"/> ကျား		
	၃		<input type="checkbox"/> မ <input type="checkbox"/> ကျား		
	၄		<input type="checkbox"/> မ <input type="checkbox"/> ကျား		
	၅		<input type="checkbox"/> မ <input type="checkbox"/> ကျား		
အသက်မွေးဝမ်းကျောင်းမှု/ စိုက်ပျိုးရေး	၁	စိုက်ပျိုးရေး	<input type="checkbox"/> မ <input checked="" type="checkbox"/> ကျား		
	၂		<input type="checkbox"/> မ <input type="checkbox"/> ကျား		
	၃		<input type="checkbox"/> မ <input type="checkbox"/> ကျား		
	၄		<input type="checkbox"/> မ <input type="checkbox"/> ကျား		
	၅		<input type="checkbox"/> မ <input type="checkbox"/> ကျား		
ကျန်းမာရေးနှင့် အာဟာရ	၁		<input type="checkbox"/> မ <input type="checkbox"/> ကျား		
	၂		<input type="checkbox"/> မ <input type="checkbox"/> ကျား		
	၃		<input type="checkbox"/> မ <input type="checkbox"/> ကျား		
	၄		<input type="checkbox"/> မ <input type="checkbox"/> ကျား		
	၅		<input type="checkbox"/> မ <input type="checkbox"/> ကျား		
ပညာရေး	၁	အထူးကျန်းမာရေး	<input checked="" type="checkbox"/> မ <input checked="" type="checkbox"/> ကျား		
	၂	ကျန်းမာရေးအထူးကျန်းမာရေး	<input type="checkbox"/> မ <input checked="" type="checkbox"/> ကျား		
	၃		<input type="checkbox"/> မ <input type="checkbox"/> ကျား		

	၄		<input type="checkbox"/> မ		
			<input type="checkbox"/> ကျား		
	၅		<input type="checkbox"/> မ		
			<input type="checkbox"/> ကျား		
အခြား	၁	ကျေးဇူးအဖွဲ့အဖွဲ့ အဖွဲ့	<input checked="" type="checkbox"/> မ		
			<input checked="" type="checkbox"/> ကျား		
	၂	အုပ်စုအဖွဲ့	<input type="checkbox"/> မ		
			<input checked="" type="checkbox"/> ကျား		
	၃	အဖွဲ့အဖွဲ့	<input checked="" type="checkbox"/> မ		
			<input type="checkbox"/> ကျား		
	၄		<input type="checkbox"/> မ		
			<input type="checkbox"/> ကျား		
	၅		<input type="checkbox"/> မ		
			<input type="checkbox"/> ကျား		

လူထုပတ်ဝန်းကျင်ထိခိုက်မှု
ကွင်းလက်လူထုအခြေပြု | ပုံနှိပ်မှုကိုတို့ရှေးရှု

လူထုပတ်ဝန်းကျင်ထိခိုက်မှု၊ အမှတ် (၈-၄၁) ပြည်ထောင်စုအစိုးရ၊ ထီးတရုတ်ကွက်၊ ဗဟိုအဖွဲ့အစည်း၊ ကယားပြည်နယ်
ရုံးစိုက်မှု-၀၈၀၈ ၀၈၀၈၀၈