

ပြည်ထောင်စုသမ္မတမြန်မာနိုင်ငံတော်အစိုးရ  
စိုက်ပျိုးရေး၊ မွေးမြူရေးနှင့် ဆည်မြောင်းဝန်ကြီးဌာန  
ကျေးလက်ဒေသဖွံ့ဖြိုးတိုးတက်ရေးဦးစီးဌာန  
အမ်းမြို့နယ်



လူထုဗဟိုပြုစီမံကိန်း

National Community Driven Development Project  
(NCDDP)



ကျေးရွာဖွံ့ဖြိုးရေးအစီအစဉ်

Village Development Plan (VDP)

ဒါးလက်ကျေးရွာအုပ်စု၊ ကွေ့ရှည်ကျေးရွာကျေးရွာ

၂၀၁၇ ခုနှစ်

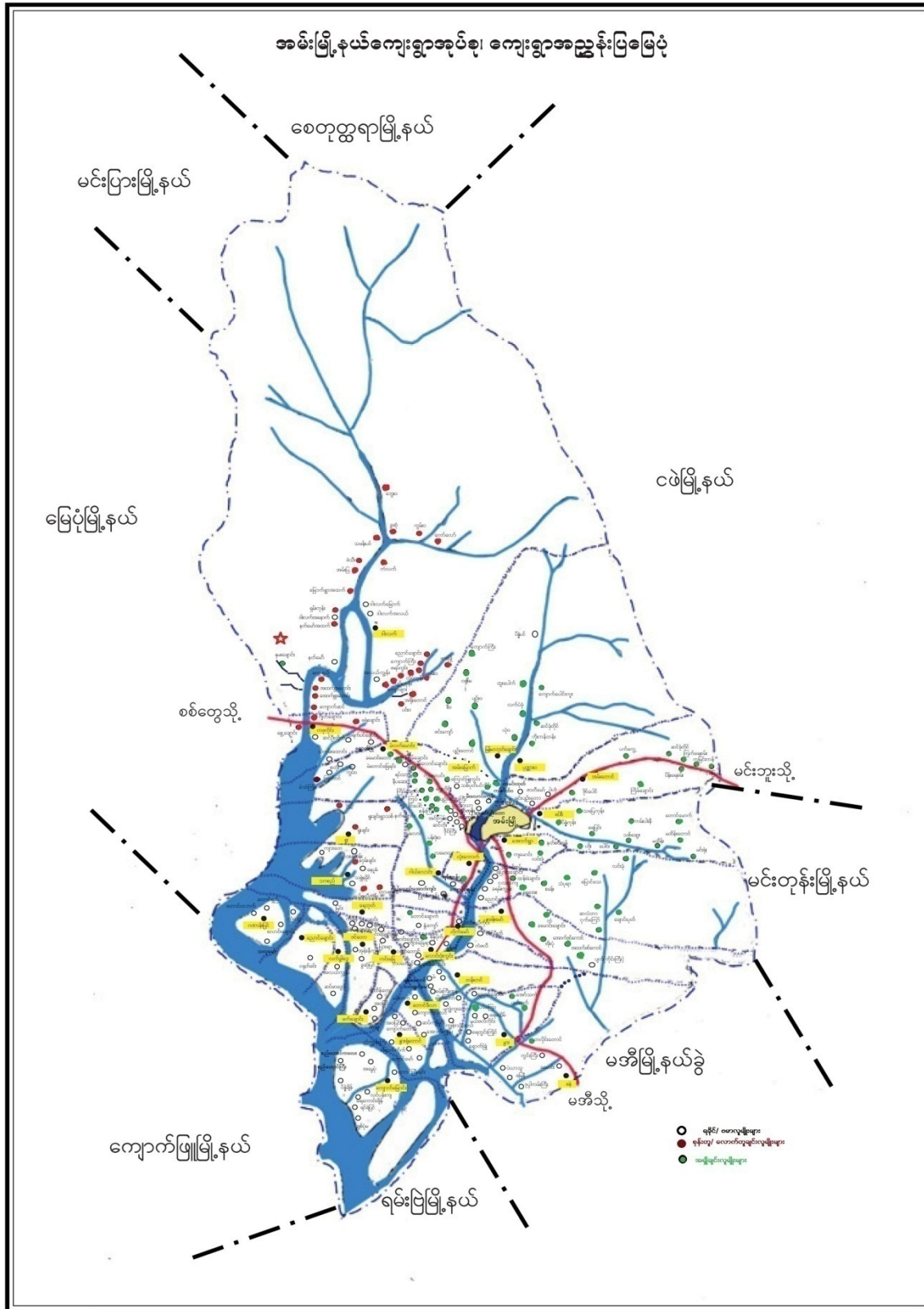
အမ်းမြို့

# မာတိကာ

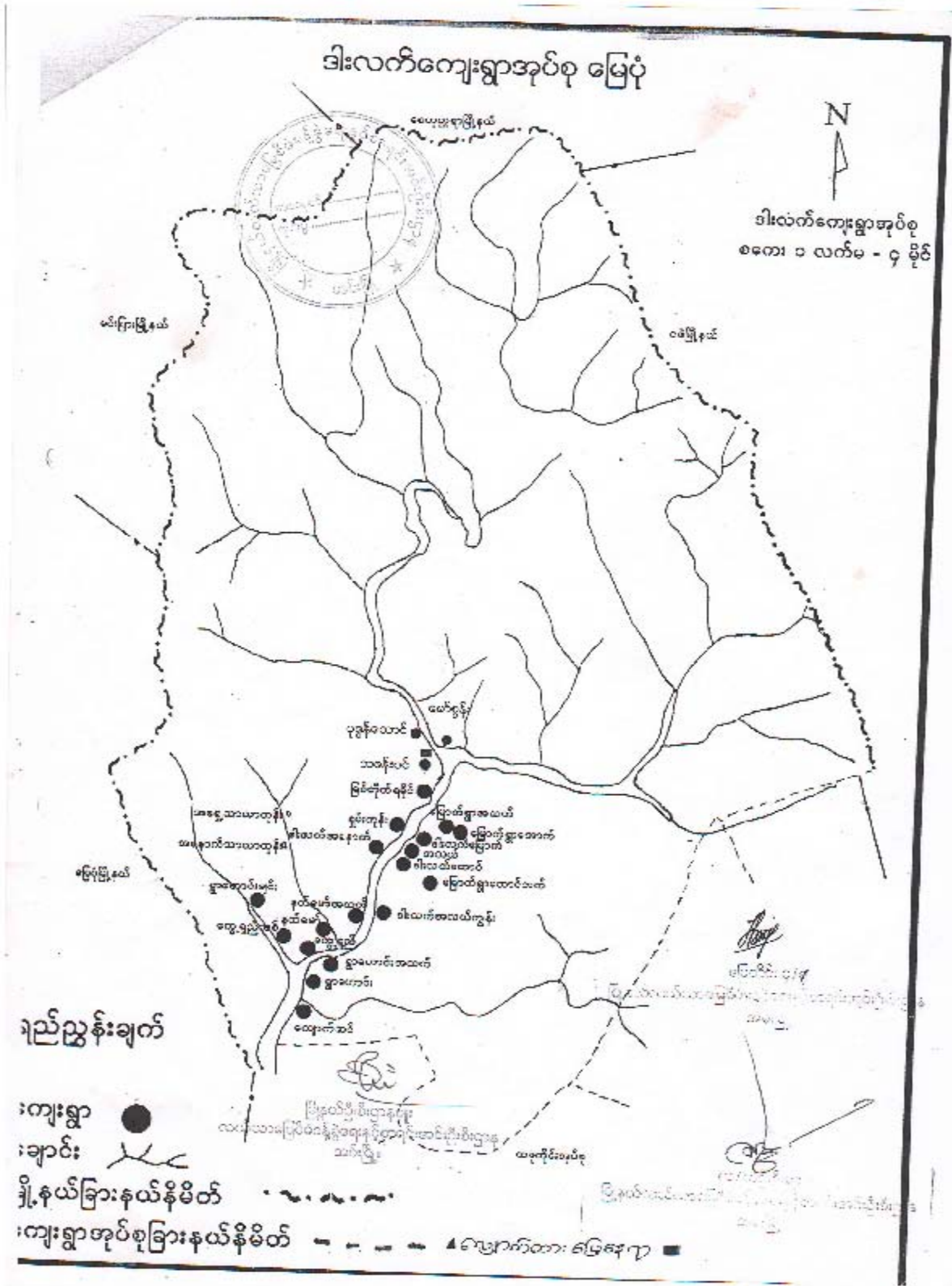
၁။ မြို့နယ်မြေပုံ	၁
၂။ ကျေးရွာအုပ်စုမြေပုံ	၂
၃။ အုပ်စုတွင်ပါဝင်သောကျေးရွာများစာရင်း	၃
၄။ ကျေးရွာအခြေခံအချက်အလက်များ	၄
၅။ လူထုပူးပေါင်းပါဝင်သောလူမှုဆန်းစစ်ခြင်းနှင့် အကဲဖတ်ခြင်းလုပ်ငန်းစဉ် (PSA/PRA) ဇယား။	၆
၆။ ကျေးရွာလူမှုရေးပြုသယံဇာတပြမြေပုံ	၈
၇။ ကျေးရွာလူမှုရေးပြုသယံဇာတပြမြေပုံသုံးသပ်ချက်	၉
၈။ ရာသီခွင်ပြဇယားပုံ	၁၀
၉။ ရာသီခွင်ပြဇယားပုံသုံးသပ်ချက်	၁၁
၁၀။ ဦးစားပေးလုပ်ငန်းခွဲများနှိုင်းယှဉ်ရွေးချယ်ခြင်းပြဇယား	၁၂
၁၁။ ဦးစားပေးလုပ်ငန်းခွဲများနှိုင်းယှဉ်ရွေးချယ်ခြင်းပြဇယားသုံးသပ်ချက်	၁၃
၁၂။ ပြဿနာသစ်ပင်ပြပုံ	၁၄
၁၃။ ပြဿနာသစ်ပင်ပြပုံသုံးသပ်ချက်	၁၅
၁၄။ ကျေးရွာတွင်းအဖွဲ့အစည်းများအကြားချိတ်ဆက်မှုပြဇယား	၁၆
၁၅။ ကျေးရွာတွင်းအဖွဲ့အစည်းများအကြားချိတ်ဆက်မှုပြဇယားသုံးသပ်ချက်	၁၇
၁၆။ လူမှုစီးပွားအဆင့်သတ်မှတ်ခြင်းပြဇယား	၁၈
၁၇။ လူမှုစီးပွားအဆင့်သတ်မှတ်ခြင်းပြဇယားသုံးသပ်ချက်	၁၉
၁၈။ ပင့်ကူအိမ်ကွန်ယက်ဇယား	၂၀
၁၉။ ပင့်ကူအိမ်ကွန်ယက်ဇယားသုံးသပ်ချက်	၂၁
၂၀။ ကော်မတီဝင်များရွေးချယ်ခြင်းနှင့် ကျေးရွာဖွံ့ဖြိုးရေးအစီအစဉ်ဆောင်ရွက်မှုမှတ်တမ်းခါတ်ပုံများ	၂၂
၂၁။ ကျေးရွာအချက်အလက် (ပုံစံ-၁)	၂၃
၂၂။ စီမံကိန်းစက်ဝန်းအချိန်ဇယား (ပုံစံ-၂)	၂၆
၂၃။ ကျေးရွာဖွံ့ဖြိုးရေးဦးစားပေးအစီအစဉ် (ပုံစံ-၃)	၂၈

၂၄။ ကျေးရွာအုပ်စုစီမံကိန်းလုပ်ငန်းခွဲရွေးချယ်ခြင်း (ပုံစံ-၄)	၃၀
၂၅။ အစည်းအဝေးမှတ်တမ်းများ	၃၃
၂၆။ ကဏ္ဍအလိုက်ဦးစားပေးဖွံ့ဖြိုးရေးလုပ်ငန်းစဉ်များ	၃၉

# ၁။ အမ်းမြို့နယ်မြေပုံ



# ၂။ ဒါးလက်ကျေးရွာအုပ်စုမြေပုံ



၃။ ဒါးလက်အုပ်စုရှိကျေးရွာများစာရင်း

စဉ်	ကျေးရွာအုပ်စုအမည်	ကျေးရွာအမည်	ကျေးရွာအမည်
၁	ဒါးလက်	လုံးတုံ	ကျောက်ဆင်
		ဝင်ဝ	ပင်းဖျား
		ညောင်ချောင်း	ဖားပြို
		နေပစေး	ကျောက်ကြီး
		ဘွေးဝ	ကွမ်းဝ(ဒါးလက်)
		ပေါင်းဝ	ဖရပ်ကွင်း
		မော်စွန်း	လိပ်ကုန်း
		ကွမ်းဝ (အေးချောင်း)	ကြောဝ
		သဖန်းပင်	အရိုးတောင်
		ဖံသီး	အောက်ရွာဟောင်း
		နန်းရာကုန်း	အထက်ရွာဟောင်း
		ငုတ်ဝ	ကွေ့ရှည်
		အမ်းပြ	အလယ်ကျွန်း
		ကံလက်	တောင်ရွာ
		သင်္ကန်းအိုင်	အလယ်ရွာ
		သဘော့မောက်	မြောက်ရွာ
		ရှမ်းကုန်း	မီးချောင်း
		အနောက်ရွာ	နမ်းချောင်း
		မင်္ဂလာဒုံ	ညောင်ပင်ကွင်း
		နတ်မော်	

## ၄။ ကျေးရွာအခြေခံအချက်အလက်

### (၁) ကျေးရွာသမိုင်းအကျဉ်း

ဒါးလက်ချောင်း၏ အရှည်လျား ဆုံးသော ချောင်းအကွေ့ပေါ်တွင် တည်ရှိသောကြောင့် ကွေ့ရှည်ဟု အမည်တွင်ခဲ့ခြင်းဖြစ်ပါသည်။ မြန်မာသက္ကရာဇ် ၁၀၉၆ခုနှစ်ဝန်းကျင်ခန့်က ကျေးရွာအား စတင်တည်ထောင်ခဲ့သည်ဟု ခန့်မှန်းသိရှိရပါသည်။ ကျေးရွာစတင်တည်ထောင်ချိန်မှာ အိမ်ခြေ (၃၀)ခန့် ရှိပါသည်။ ဒုတိယကမ္ဘာစစ် ကာလတွင် အင်္ဂလိပ်စစ်ဗိုလ် ပီဖိုးတို့ စခန်းချနေထိုင်ခဲ့ကြောင်း သိရပါသည်။ ၁၃၀၄ခုနှစ်တွင် ဘုန်းတော်ကြီးကျောင်း တည်ဆောက်ပြီး ဦးပေါ်လာအရှင်ဘုရား သီတင်းသုံးတော်မူခဲ့ပါသည်။ ၁၃၄၅ခုနှစ် ကိုယ်ထူကိုယ်ထစနစ်ဖြင့် မူလတန်းပညာကို စတင်သင်ကြားခဲ့ကြပါသည်။ ကျောင်းဆောင်အား ဓနိမိုးဝါးထရုံကာ အဆောက်အဦးလေးဖြင့် သင်ကြားခဲ့ကြရပါသည်။ ၁၉၈၅ခုနှစ်တွင် တရားဝင်အစိုးရမူလတန်းကျောင်း စတင်ဖွင့်လှစ်သင်ကြားခဲ့ပါသည်။ ယခုလက်ရှိ စာသင်ကျောင်းတွင် ဆရာ၊ ဆရာမ (၅) ဦးတာဝန်ထမ်းဆောင် နေပါသည်။ ၁၃၃၁ခုနှစ်တွင် ဒါးလက်ချောင်း ရေကြီးမှဖြစ်ပေါ်ခဲ့ပြီး ကျေးရွာရှိ အိမ်ခြေအားလုံးနီးပါး ရေထဲမျောပါခဲ့ရပါသည်။ အစိုးရမှ အရေးပေါ်ကယ်ဆယ်ရေးအစီအစဉ်ဖြင့် အစားအစာများ ဖြန့်ဝေပေးခဲ့သော် လည်း စားသောက်ရေးအခက်အခဲများ ကြုံတွေ့ခဲ့ရပါသည်။ ၁၉၈၃ခုနှစ်တွင် ကျေးလက်ဆေးပေးခန်းတစ်ခုကို ဖွင့်လှစ်၍ ကျန်းမာရေးစောင့်ရှောက်မှုများ စတင်ရရှိခဲ့ပါသည်။ ၂၀၁၅ခုနှစ်တွင် ဒါးလက်ချောင်းရေကြီးမှ ကြုံတွေ့ခဲ့ရပါသည်။

(၃) လူနည်းစုလူမျိုးစုအိမ်ထောင်စု

အမျိုးအစား	အိမ်ထောင်စု	ကျား	မ	စုစုပေါင်း
မရှိ	-	-	-	-

(၄) ထိခိုက်လွယ်အုပ်စုများ

ထိခိုက်လွယ်အုပ်စု	အိမ်ထောင်စု	ကျား	မ	စုစုပေါင်း
မရှိ	-	-	-	-

(၅) အဓိကစီးပွားရေးလုပ်ငန်း

စိုက်ပျိုးရေး	မွေးမြူရေး	အသေးစားစီးပွားရေး	အခြား
စပါး	နွား	ဝါးခုတ်ခြင်း	
နမ်း	ကြက်	ဖျာရက်လုပ်ခြင်း	
ဖရဲ	ဝက်	ခရမ်းစိုက်ပျိုးခြင်း	
ပြောင်း			

(၆) ကျေးရွာအတွင်းအဓိကပိုင်ဆိုင်မှုများ

ကျေးရွာပိုင်ဆိုင်မှုများ	လယ်	ကိုင်း	တောင် ယာ	စား ကျက် မြေ	နှစ်ရှည် စိုက် ခင်း	သဲ/ ကျောက် ရရှိမှု	ရေ တွင်း/ ရေ ကန်	စက်ရေ တွင်း/ စိမ့် စမ်း ရေ သွယ် မှု	ချောင် ရေး သော က်သုံး မှု
အရေအတွက်	မရှိ	၈	ရှိ	မရှိ	၆	ရှိ	မရှိ	မရှိ	ရှိ
ကျေးရွာပိုင်ဆိုင်မှုများ	ကား	ထော် လာဂျီ	ဆိုင် ကယ်	စက် လှေ	စပါး ကြိတ် စက်	ဈေး ဆိုင်	မီး စက်		
အရေအတွက်	မရှိ	မရှိ	မရှိ	၅	မရှိ	၂	မရှိ		

(၇) ကျေးရွာအတွင်းအခြားပိုင်ဆိုင်မှုများ

ကျေးရွာပိုင်ဆိုင်မှုများ	ရေတင် စက်	လယ် ထွန် စက်	ကျွဲ	နွား	ကြက်	ဝက်	ဆိတ်	လုပ် သား	ကျွမ်းကျင် လုပ်သား
အရေအတွက်	မရှိ	မရှိ	မရှိ	ရှိ	ရှိ	ရှိ	မရှိ	ရှိ	မရှိ

(၈) ကျေးရွာရှိအသုံးပြုနိုင်သောအရင်းအမြစ်/ အချက်အလက်များ

အရင်းအမြစ်	ဆေးရုံ/ ဆေးခန်း	အ.မ.က/ အ.လ.က/ အ.ထ.က	ဈေး	မြေတူး စက်	လမ်းကြိုတ် စက်	မြေသယ် ကား	ကွန်ကရစ် ဖျော်စက်
အရေအတွက်	ရှိ	အ.မ.က	မရှိ	မရှိ	မရှိ	မရှိ	မရှိ




၅။ လူထုပေါင်းစုံပါဝင်သော လူမှုဆန်းစစ်ခြင်းနှင့် အကဲဖြတ်ခြင်းလုပ်ငန်းစဉ် (PSA/PRA) အကျဉ်းချုပ်ဇယား

စဉ်	အကြောင်းအရာ	ရက်စွဲ	ဦးတည်အုပ်စု	တက်ရောက်သူ			အဓိကဆွေးနွေးချက်
				ကျား	မ	ပေါင်း	
၁	ကျေးရွာလူမှုရေးပြဿနာ ( Social Map / Resource Map)	၄.၁.၂၀၁၇	ကျေးရွာသူကျေးရွာသားများ၊ ကော်မတီဝင်များ	၇	၆	၁၃	ကျေးရွာနယ်နိမိတ်အတွင်းရှိ အိမ်ခြေလယ်မြေစိုက်ခင်း၊ ဘုရားပုထိုးများစသောကျေးရွာ၏လက်ရှိအခြေအနေနှင့်ပိုင်ဆိုင်မှုအခြေအနေများကိုရေးဆွဲဖော်ထုတ်ခဲ့သည်။
၂	ရာသီခွင်ပြပြက္ခဒိန် ( Seasonal Calender)	၄.၁.၂၀၁၇	ကျေးရွာသူကျေးရွာသားများ၊ ကော်မတီဝင်များ	၇	၆	၁၃	ကျေးရွာရှိရွာသူရွာသားများ၏ ရာသီအလိုက် စိုက်ပျိုးရေး၊ မွေးမြူရေး၊ စိုက်ပျိုးချိန်ရိတ်သိမ်းချိန်၊ တိရိစ္ဆာန်များရောဂါဖြစ်ပွားမှု၊ သီးနှံများပိုးမွှားကျရောက်မှု၊ ရာသီပွဲ တော်များ၊ ကျေးရွာမှ လူများဝင်ငွေရရှိမှုအခြေအနေများကို ကျေးရွာမှ လူများပါဝင်ဆွေးနွေးရေးဆွဲကြသည်။
၃	ကျေးရွာ၏ဦးစားပေး အစီအစဉ်ပြဇယား (Metric Ranking)	၄.၁.၂၀၁၇	အမျိုးသားအုပ်စု၊ အမျိုးသမီးအုပ်စု	၇	၆	၁၃	ကျေးရွာသူကျေးရွာသားများ၏ ကျေးရွာအတွက် အဓိကလိုအပ်သောစီမံကိန်းလုပ်ငန်းခွဲများကိုညှိနှိုင်းတိုင်ပင်ရေးဆွဲခဲ့ကြသည်။
၄	ပြဿနာသစ်ပင် ( Problem Tree)	၅.၁.၂၀၁၇	ကျေးရွာသူကျေးရွာသားများ၊ ကော်မတီဝင်များ	၁၀	၇	၁၇	ကျေးရွာသူအများစုရွေးချယ်ခဲ့သောစီမံကိန်းလုပ်ငန်းခွဲ၏ကျိုးကြောင်းဆက်စပ်မှုများကို ပြဿနာသစ်ပင်ဖြင့်စိစစ်သုံးသပ်ခဲ့ကြသည်။
၅	အဖွဲ့အစည်းချိတ်ဆက်ပုံ (Venn Diagram)	၅.၁.၂၀၁၇	ကျေးရွာသူကျေးရွာသားများ၊ ကော်မတီဝင်များ၊ ကျေးရွာအုပ်ချုပ်ရေးအဖွဲ့ဝင်များ	၅	၅	၁၀	ကျေးရွာအတွင်းတွင်ရှိနေသောလူမှုအဖွဲ့အစည်းများနှင့် ကျေးရွာလူထုအကြား ချိတ်ဆက်နေမှုကို ထင်သာမြင်သာရှိအောင် ဖော်ဆောင်နိုင်ခဲ့သည်။

၆	လူမှုစီးပွားအဆင့်သတ်မှတ်ခြင်း (Wealth Ranking)	၅.၁.၂၀၁၇	ချမ်းသာ၊ အလယ်အလတ်၊ နွမ်းပါး	၅	၅	၁၀	ကျေးရွာအတွင်းရှိ လူများအကြား၊ ငွေကြေး၊ ပစ္စည်းဥစ္စာ၊ နေအင်အားပိုင်ဆိုင်မှုအဆင့်ခွဲခြားပြသခြင်းဖြင့် ကျေးရွာအတွက် လိုအပ်မည့် ဝင်ငွေ ရရှိရေးအစီအစဉ်များကို ထည့်သွင်းစဉ်းစားနိုင်ရန် စဉ်းစားခဲ့ကြသည်။
၇	ပင့်ကူအိမ်ကွန်ယက် (Spider Web)	၅.၁.၂၀၁၇	ကျေးရွာသူကျေးရွာသားများ၊ အမျိုးသားအုပ်စု၊ အမျိုးသမီးအုပ်စု	၅	၅	၁၀	အမျိုးသားနှင့် အမျိုးသမီးများ အကြား အလုပ်အကိုင်အခွင့်အလမ်း၊ တန်းတူ အခွင့်အရေး၊ ပညာ သင်ကြားနိုင်မှု၊ ဘဝလုံခြုံမှု စသည့် အခြေအခြေအနေအရပ်ရပ်ကို ဆွေးနွေးခဲ့ကြသည်။

ကျေးရွာဖွံ့ဖြိုးရေးအစီအစဉ်အတွက်အသုံးပြုခဲ့သော PRA Tools များတစ်ခုချင်းစီအတွက်သုံးသပ်ချက်များ

၆။ ကွေ့ရှည်ကျေးရွာလူမှုရေးပြန့်ပွားရေးအရင်းအမြစ်ပြမြေပုံ



# ၇။ ဒါးလက်အုပ်စု၊ ဇံသီးကျေးရွာမြေပုံသုံးသပ်ချက်

တည်နေရာ။	လောင်ဂျီတွဒ် ၉၃ဒီဂရီ ၈၈မိနစ်	လက်တီတွဒ်- ၂၀ ဒီဂရီ ၉ မိနစ်
----------	------------------------------	-----------------------------

ကွေ့ရှည်ကျေးရွာသည် အုပ်စုမှ (၅)မိုင်ခန့်အကွာအဝေးတွင် တည်ရှိသည်။ ဒါးလက်ချောင်းနံဘေးတွင် တည်ရှိသည်။ ကွေ့ရှည်ကျေးရွာသို့ ကုန်းလမ်းခရီးဖြင့် အလွယ်တကူမရောက်နိုင်ပေ။ ရေလမ်းခရီးကိုသာ အသုံးပြုရပြီး မိုးတွင်းကာလတွင် အနည်းငယ်ခက်ခဲသည်။ မော်တော်ဘုတ်ကိုသာအသုံးပြုသွားလာရသည်။ ကျေးရွာ၏ အဓိကစီးပွားရေမှာ လယ်ယာ၊ ဥယျာဉ်ခြံမြေကိုသာ အဓိကထားစိုက်ပျိုးကြသည်။ တံငါလုပ်ငန်းကို လည်းအနည်းငယ်လုပ်ကိုင်ကြသည်။ ကိုင်းမြေအနည်းငယ်ရှိသည်။ သုံးရေအဖြစ် ချောင်းရေကိုသာ အသုံးပြု ကြပြီး သောက်သုံးရေအဖြစ် ရေတွင်းရေကိုအသုံးပြုကြသည်။

အဖြစ်များသောရောဂါ	ငှက်ဖျား၊ ဝမ်းရောဂါ
အိမ်သာသုံးစွဲမှု၊ ယင်လုံအိမ်သာသုံးစွဲမှု	မရှိ
ကြုံတွေ့ရသော သဘာဝသေးအန္တရာယ်	ရေဘေး
စာသင်ကျောင်း၊ ဆေးပေးခန်း၊	ရှိ
ကျောင်းသားအရေအတွက်	(၈၅)ဦး
တက္ကသိုလ်ဝင်တန်းအောင် -	ရှိ
ကျေးရွာတွင်အဓိကကြုံတွေ့နေရသောအခက်အခဲ -	လမ်းပန်းဆက်သွယ်ရေးခက်ခဲ

၈။ ရာသီခွင်ပြဇယား

ကျေးရွာအုပ်စုကြီး ၁၀											
အကြောင်းအရာ	ထပ်	ထန်	ထူ	နုလန်	ရိပ်	ရိမ်	ထိပ်	ထိပ်	ထိပ်	ထိပ်	ထိပ်
ရိုးရာအထောက်အထား	★	★	★	★	★	★	★	★	★	★	★
ကျေး၊ မြေစိုင်း	၅	၅	၅	၅	၅	၅	၅	၅	၅	၅	၅
ရာသီခွင်အောက်	၅	၅	၅	၅	၅	၅	၅	၅	၅	၅	၅
အလုပ်များအားလုံး	၅	၅	၅	၅	၅	၅	၅	၅	၅	၅	၅
ဝင်ရောက်အားလုံး (လက်လှည့်လက်စား)	၅	၅	၅	၅	၅	၅	၅	၅	၅	၅	၅
အောက်ဆုံး ၅၅	၅	၅	၅	၅	၅	၅	၅	၅	၅	၅	၅
ရာသီခွင်အား	၅	၅	၅	၅	၅	၅	၅	၅	၅	၅	၅

ရာသီအလုပ်ပြုစဉ်အား ရှိသော အခြေအနေပြုပြန်ရေးဆွဲခြင်း

ရက်စွဲ . ၄ . ၂၀၁၇

၉။ ရာသီခွင်ပြဇယားသုံးသပ်ချက်

ကွေ့ရှည်ကျေးရွာသည် ဒါးလက်ချောင်းနံဘေးတွင် တည်ရှိပြီး ရေလမ်းကိုသာအသုံးပြုပြီး သွားလာရခက်ခဲပါသည်။ အုပ်စု (သို့မဟုတ်)မြို့ပေါ်သို့ သွားလာရန် ကုန်းလမ်းဖြင့်သွားလာရန် ပိုမိုကြန့်ကာခက်ခဲပါသည်။ ခြေလျင်ခရီးသာရှိသောကြောင့် အချိန်မီ မရောက်ရှိနိုင်ပေ။ ကျန်းမာရေးနှင့် ပတ်သက်ပြီး အချိန်မီမရောက်ရှိနိုင်ပေ။ လမ်းပန်းဆက်သွယ်ရေး မကောင်းသောကြောင့် ကုန်ပစ္စည်းဈေးနှုန်းမြင့်မားခြင်း၊ ဗဟုသိုတနည်းပါးခြင်း၊ လမ်းဖောက်လုပ်ရန် လုံလောက်သော ငွေကြေးမတတ်နိုင်ခြင်း၊ ရေလမ်းတစ်ခုထဲဖြင့် ကျေးရွာရှိ ထွက်ကုန်သီးနှံများ သယ်ယူရသောကြောင့် အခက်အခဲများရှိခြင်း၊ ရေဆိပ်ကမ်းသို့ သီးနှံများအား ရောင်းချသယ်ယူရာတွင် ခက်ခဲခြင်းတို့ကြောင့် ကျေးရွာသူကျေးရွာသားများမှ ရွာချင်းဆက်လမ်းမှာ အရေးတကြီး လိုအပ်သောကြောင့် ကျေးရွာဖွံ့ဖြိုးတိုးတက်ရေးအတွက် ဦးစားပေးလိုအပ်ကြောင်း သုံးသပ်ရွေးချယ်ခဲ့ကြသည်။

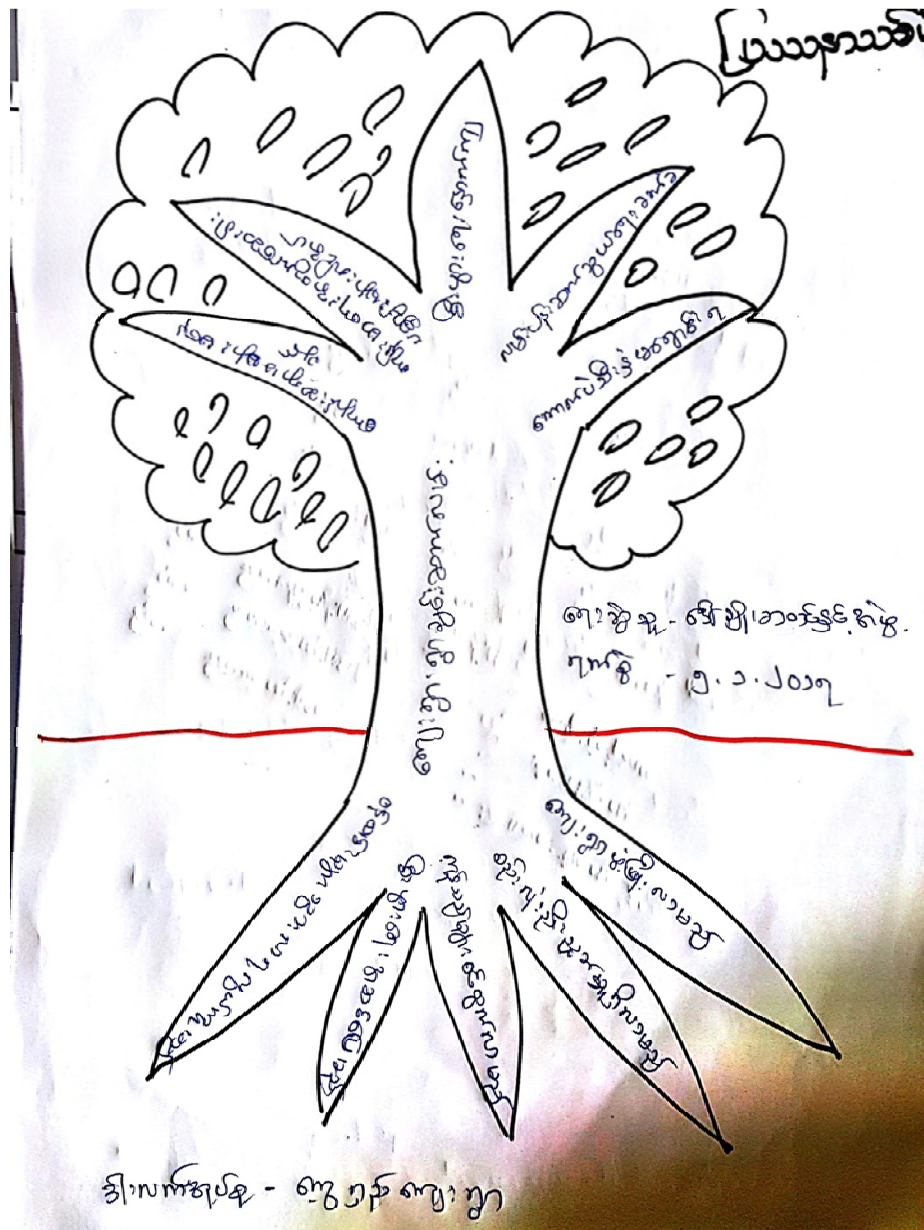


**၁၁။ ကျေးရွာဦးစားပေးအစီအစဉ်ဇယားသုံးသပ်ချက်**

ကွေ့ရှည်ကျေးရွာမှ ကျေးရွာသူကျေးရွာသားများသည် ကြုံတွေ့နေရသောအခက်အခဲများအပေါ်အခြေခံကာ ကျေးရွာအတွင်းရှိ အခက်ခဲ၊ ပြဿနာနှင့် လိုအပ်ချက်များဖော်ထုတ်ဆွေးနွေးခြင်းများပြုလုပ်ကြရာ အမျိုးသမီးအဖွဲ့၊ အမျိုးသားအဖွဲ့မှ သူတို့ရွာရှိ လိုအပ်ချက်များကို စာရင်းပြုစုကာ ထိုလိုအပ်ချက်ကို မည်သည့်နည်းလမ်းဖြင့်ဖြေရှင်းမည်၊ မည်သည့်လုပ်ငန်းအမျိုးအစားဖြင့် ထိုအခက်အခဲကိုဖြေရှင်းမည်၊ မည်သူက တာဝန်ယူဖြေရှင်းမည် စသည်ဖြင့် စဉ်းစားအဖြေထုတ်ကာ ကျေးရွာအတွက်အဓိကလိုအပ်သည့် စီမံကိန်းလုပ်ငန်းခွဲကို ဦးစားပေးအစီအစဉ်အဆင့်ဆင့်ဖြင့် ကျေးရွာသူကျေးရွာသားများကြားတွင် ရွေးချယ်ဆုံးဖြတ်ခဲ့ကြပါသည်။ ကွေ့ရှည်ကျေးရွာအတွက် အဓိကလိုအပ်ချက် စီမံကိန်းလုပ်ငန်းခွဲမှာ ကျေးရွာချင်းဆက်လမ်းဖြစ်ပြီး အမျိုးသမီးအဖွဲ့၊ အမျိုးသားအဖွဲ့များ အဖွဲ့နှစ်ဖွဲ့လုံးမှ ဦးစားပေးရွေးချယ်ခဲ့သော စီမံကိန်းလုပ်ငန်းခွဲဖြစ်သည်။



# ၁၂။ ပြဿနာသစ်ပင်

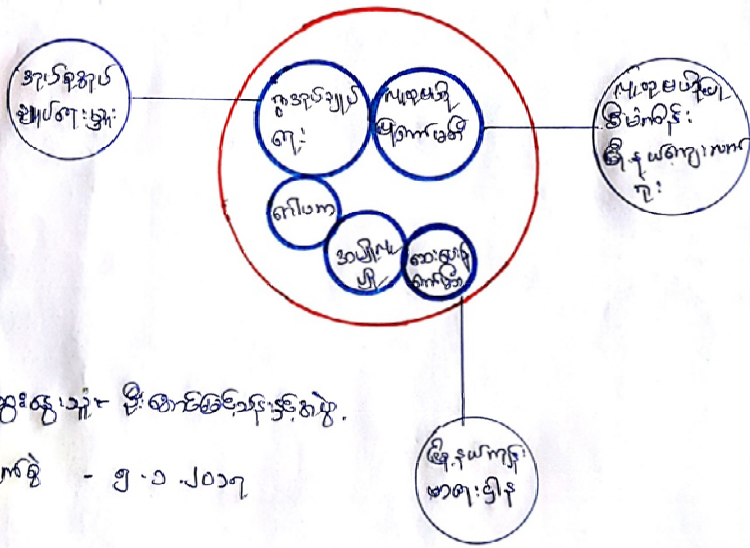


## ၁၃။ ပြဿနာသစ်ပင်သုံးသပ်ချက်

ကေ့ရှည် ကျေးရွာသည် မြစ်ချောင်းဘေးတွင်တည်ရှိ၍ ရေလမ်းခရီးဖြင့်သာ သွားလာနိုင်သည်။ အုပ်စုသို့မဟုတ် မြို့ပေါ်သို့သွားလာရန် ကုန်းလမ်းဖြင့်သွားလာရန် ပိုမိုကြန့်ကြာခက်ခဲပါသည်။ ခြေလျင်ခရီးဖြင့်သာ ရှိသောကြောင့် အချိန်မှီ မရောက်ရှိနိုင်ပေ။ ကျန်းမာရေးနှင့် ပတ်သက်ပြီး အချိန်မှီမရောက်ရှိခြင်း၊ လမ်းပန်းဆက်သွယ်ရေး မကောင်းသောကြောင့် ကုန်ပစ္စည်းဈေးနှုန်းမြင့်မားခြင်း၊ ဗဟုသုတနည်းပါးခြင်း၊ လမ်းဖောက်လုပ်ရန် လုံလောက်သောငွေကြေးမတ်နိုင်ခြင်း၊ ရေလမ်းတစ်ခုထဲဖြင့် ကျေးရွာရှိ ထွက်ကုန်သိန်များကို သယ်ယူရသောကြောင့် အခက်အခဲများရှိခြင်း၊ ရေဆိပ်ကမ်းပါးသို့ သီးနှံများရောင်းချသယ်ယူရာတွင် ခက်ခဲခြင်းတို့ကြောင့် ကျေးရွာသူကျေးရွာသားများမှ ကျေးရွာချင်းဆက်လမ်းမှာ အရေးတကြီးလိုအပ်သောကြောင့် ကျေးရွာဖွံ့ဖြိုးတိုးတက်ရေးအတွက် ဦးစားပေး လိုအပ်ကြောင်း သုံးသပ်ရွေးချယ်ခဲ့ကြသည်။

၁၄။ အဖွဲ့အစည်းများချိတ်ဆက်မှုပြဇယား

ကွဲပြားစွာ: ဟူ၍ ချိတ်ဆက်မှု အဖွဲ့အစည်း: ဘောင်ရွက်မှု



အဖွဲ့အစည်း: ဦးစီးဌာနအဖွဲ့အစည်း

ကျေးဇူး - ၅-၁-၂၀၁၇

အဖွဲ့အစည်း  
အဖွဲ့အစည်း

**၁၅။ အဖွဲ့အစည်းများချိတ်ဆက်မှုပြဇယားသုံးသပ်ချက်**

ကွေ့ရှည်ကျေးရွာရှိ လူမှုအဖွဲ့အစည်းများမှာ ကျေးရွာအုပ်ချုပ်ရေးအဖွဲ့၊ ရပ်မိရပ်ဖအဖွဲ့၊ ဂေါပကအဖွဲ့၊ ငှက်ဖျားတိုက်ဖျက်ရေးအဖွဲ့၊ လူထုဗဟိုပြုစီမံကိန်းအထောက်အကူပြုကော်မတီစသော အဖွဲ့အစည်းများ ရှိသည်။ ယခင်ကကျေးရွာဖွံ့ဖြိုးတိုးတက်ရေးအတွက် အုပ်ချုပ်ရေးအဖွဲ့နှင့် ရပ်မိရပ်ဖ အဖွဲ့တို့ပူးပေါင်းကာ မြို့နယ်အဆင့်အဖွဲ့များနှင့် ချိတ်ဆက်ကာလုပ်ကိုင်ခဲ့ကြသည်။ ယခုအခါ လူထုဗဟိုပြုစီမံကိန်း ထောက် အကူပြု အဖွဲ့သည်လည်း မြို့နယ်လူထုဗဟိုစီမံကိန်းရုံးနှင့် ချိတ်ဆက်ကာ ကျေးရွာဖွံ့ဖြိုးရေးအတွက် လုပ်ဆောင်နေကြ သည်။ ဂေါပကအဖွဲ့သည် ကျေးရွာ၏ ဘာသာရေးဆိုင်ရာပွဲလမ်းသဘင်များနှင့် ကျေးရွာ၏ လူမှုရေးဆိုင်ရာ ကိစ္စများကို ကျေးရွာလူထုနှင့်ပူးပေါင်းလုပ်ဆောင်ကြသည်။ ငှက်ဖျားတိုက်ဖျက်ရေး အဖွဲ့သည် ကျေးရွာ၏ လစဉ်ကျန်းမာရေးအခြေအနေများကို မြို့နယ်ကျန်းမာရေးအဖွဲ့များနှင့် ချိတ်ဆက်ကာလုပ် ဆောင်နေကြသည်။

၁၆။ လူမှုစီးပွားအဆင့်သတ်မှတ်ခြင်းဇယား

လူမှုစီးပွား အဆင့်သတ်မှတ်ခြင်းဇယား

ရက်စွဲ ၅.၁.၂၀၁၇

စီးပွားအမျိုးအစား	ရင်းနှီးမြှုပ်နှံမှု	အလယ်အလတ်	နည်းပညာ	မောင်းနှင်မှု
ဦးစေ့	၁၀	၂၁	၃၉	
အိမ်ထောင်ရေး	အနည်းဆုံး	အနည်းဆုံး	အနည်းဆုံး	အနည်းဆုံး
ပြေသာရောင်ဆိုင်	၃၀၀	၂၀၀	၂၀၀	၂၀၀
လျှောက်ပေးဆိုင်	၂၀၀	၂၀၀	၂၀၀	၂၀၀
စက်မှုထုတ်လုပ်ဆိုင်	၂၀၀	၂၀၀	၂၀၀	၂၀၀
နှစ်စဉ်လက်ကိုင်ဝန်ဆောင်မှု	၂၀၀	၂၀၀	၂၀၀	၂၀၀
ဝယ်ယူမှုအခြေအနေ	၂၀၀	၂၀၀	၂၀၀	၂၀၀
အခြားဆိုင်	၂၀၀	၂၀၀	၂၀၀	၂၀၀

အဆင့်သတ်မှတ်ခြင်းဇယား  
 စီမံကိန်းဌာန၊ စီးပွားရေးနှင့်  
 ဖွံ့ဖြိုးရေးဌာန

၁၇။ လူမှုစီးပွားအဆင့်သတ်မှတ်ခြင်းဇယားသုံးသပ်ချက်

ကွေ့ရှည်ကျေးရွာတွင် အချမ်းသာ၊ အပြည့်စုံအိမ်ထောင်စု(၈) စုရှိပြီး ၊ အလယ်အလတ်တန်းစားမိသားစု (၂၁) စုရှိကာ အနှမ်းပါးဆုံးအဆင့် အိမ်ထောင်စု (၃၉) စုရှိပါသည်။

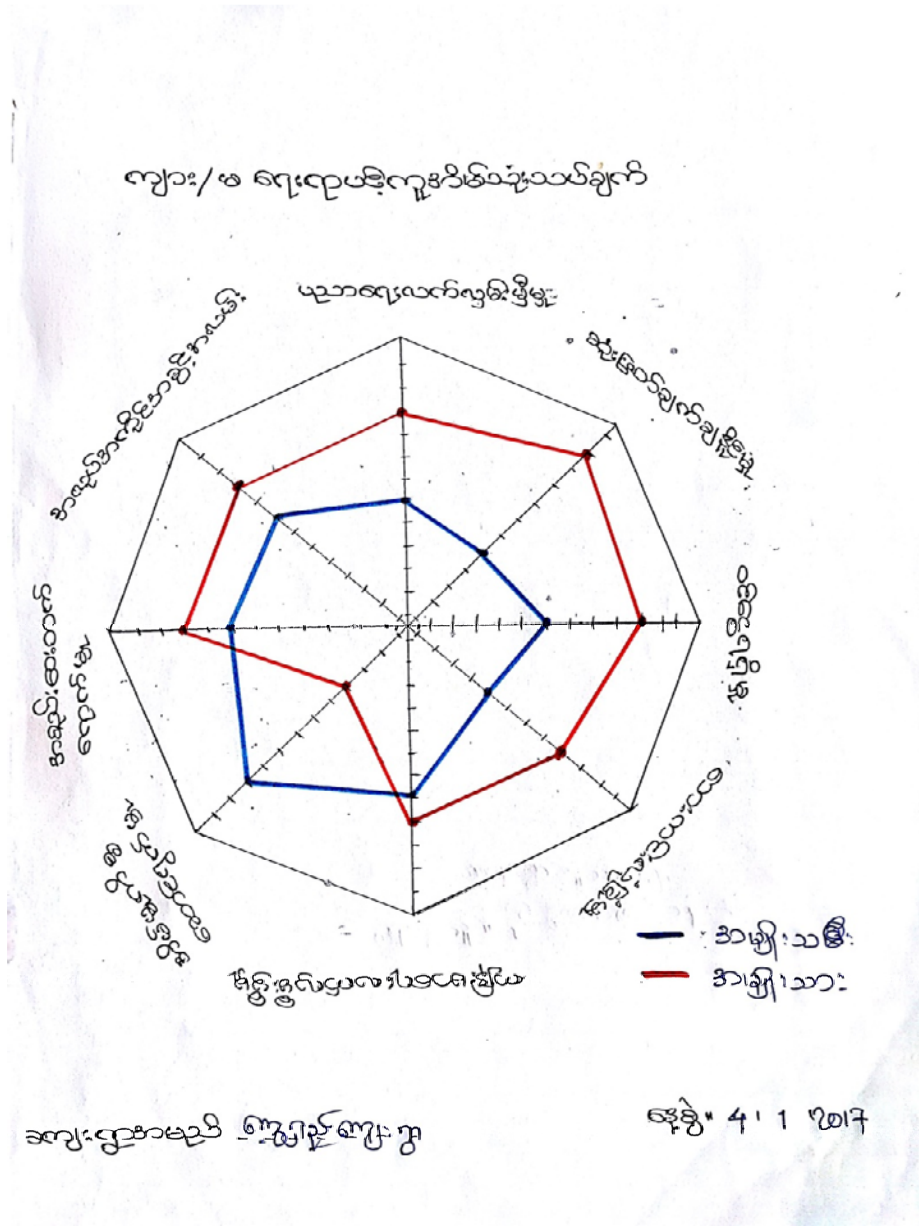
အချမ်းသာဆုံးအိမ်ထောင်စုသည် သွပ်မိုး၊ ပျဉ်ခင်း၊ ဝါးထရံကာအိမ်ကိုပိုင်ဆိုင်ကြပြီး စက်လှေ၊ ကိုင်းမြေ၊ ကြက်နှင့် ဝက်တို့ကို ပိုင်ဆိုင်ကြပါသည်။ ဆန်စပါးဝမ်းစာ တစ်နှစ်ပတ်လုံး စားသုံးရန်ဖူလုံမှုရှိပါသည်။ ပိုလှုံကြသည်။

အလယ်အလတ်တန်းစားအိမ်ထောင်စုများမှာ ဓနိမိုး၊ ပျဉ်ခင်း၊ ဝါးထရံကာအိမ်ကို ပိုင်ဆိုင်ကြပြီး ကြက်၊ ဝက်အနည်းငယ် ပိုင်ဆိုင်ကြသည်။ ဆန်စပါးဝမ်းစာ တစ်နှစ်ပတ်လုံးစားသုံးရန် ဖူလုံမှု ရှိပါသည်။

နှမ်းပါးသောအိမ်ထောင်စုများမှာ ဝါးအိမ်သာပိုင်ဆိုင်ကြပြီး ကြက်အနည်းငယ် ပိုင်ဆိုင်ကြသည်။ ဆန်စပါး ဝမ်းစာတစ်နှစ်ပတ်လုံးစားသုံးရန် ဖူလုံမှုမရှိပေ။ ကြံရာကျပန်းအလုပ်ကို လုပ်ကိုင်စားသောက် ကြရသည်။

ကွေ့ရှည်ကျေးရွာတွင် အလယ်အလတ်အဆင့်နှင့် မပြေလည်နှမ်းပါးသော အဆင့်များသာပေါများပြီး ငွေကြေး ချမ်းသာကြွယ်မှု နည်းပါးကြောင်း သုံးသပ်တွေ့ရှိနိုင်ပါသည်။

၁၈။ ကျား/မ ရေးရာ ပင့်ကူအိမ်



**၁၉။ ကျား/ မရေးရာ ပင့်ကူအိမ်သုံးသပ်ချက်**

ကွေ့ရှည်ကျေးရွာသည် ကျား/မရေးရာပင့်ကူအိမ်ဇယားကို ရွာလယ်သရက်ပင်အောက်၌ ကျင်းပ ပြုလုပ်သော ကျေးရွာအစည်းအဝေးတွင် ခေါင်းဆောင်ဦးမဲအောင် အပါအဝင် အမျိုးသား၊ အမျိုးသမီး (၇)ဦးအဖွဲ့မှ ဆွေးနွေးရေးဆွဲခဲ့ကြပါသည်။ ထိုဇယားအား ကြည့်ခြင်းအားဖြင့် ကျေးရွာအတွင်းရှိအမျိုးသားနှင့် အမျိုးသမီးတို့၏ ဝင်ငွေရရှိမှု၊ ဆုံးဖြတ်ချက်ချနိုင်မှု၊ ပညာရေး လက်လှမ်းမီမှု၊ အလုပ်အကိုင်အခွင့်အလမ်း၊ အစည်းအဝေးတက်ရောက်မှု၊ ဘေးအန္တရာယ်ကင်းရှင်းလုံခြုံမှု၊ ကျန်းမာရေးပြုစောင့်ရှောက်မှုလက်လှမ်း မီနိုင်မှု၊ အိမ်မှကိစ္စဆောင်ရွက်မှု စသည့်အချက်များကို နှိုင်းယှဉ်လေ့လာသုံးသပ်ကြည့်ရာတွင် အိမ်မှကိစ္စ ဆောင်ရွက်မှုတွင် အမျိုးသမီးထုသည် အမျိုးသားများထက် သာလွန်သော်လည်း ဝင်ငွေရရှိမှု၊ ဆုံးဖြတ်ချက် ချနိုင်မှု၊ ကျန်းမာရေးပြုစောင့်ရှောက်မှု လက်လှမ်းမီနိုင်မှု၊ ပညာရေးလက်လှမ်းမီမှု၊ အလုပ်အကိုင် အခွင့်အလမ်း၊ အစည်းအဝေးတက်ရောက်မှု၊ ဘေးအန္တရာယ်ကင်းရှင်းလုံခြုံမှုတို့တွင် အမျိုးသမီးများသည် အမျိုးသားများလောက် အခွင့်အရေးပြည့်ပြည့်ဝဝ မရရှိနိုင်သေးကြောင်း သုံးသပ်တွေ့ရှိ နိုင်ပါသည်။



၂၀။ ကော်မတီဝင်များရွေးချယ်ခြင်းနှင့် ကျေးရွာဖွံ့ဖြိုးရေးအစီအစဉ်ဆောင်ရွက်မှုမှတ်တမ်းဓာတ်ပုံများ



၂၁။ ကျေးရွာအချက်အလက် (ပုံစံ-၁)

လူထုစာရင်းကောက်ယူရာတွင် ကျေးရွာတစ်ရွာသို့ ပထမဆုံးမိတ်ဆက်ခရီး သွားရောက်သောအခါ လူထုစာရင်းရုံးမှပေးသည့် ကျေးရွာ အစိတ်အပိုင်းများအား ကျေးရွာအချက်အလက်များကို ပေးဖွဲ့ရန်ပုံစံဖြင့် တောင်းခံရသည်။ ဤအချက်အလက်များကို စီမံကိန်း ဝိသေသကိရိယာများဖြင့် စစ်ဆေးစိစစ်နိုင်ရမည်။ စီမံကိန်းဝိသေသကိရိယာများတွင် လူထုစာရင်းရုံးမှပေးသည့် ဤအချက်အလက် များအား စစ်ဆေးပြီး မှန်ကန်အောင်ပြုလုပ်ရမည်။ ငြိမ်အောက်တွင် လူထုစာရင်းရုံးမှပေးသော အစိတ်အပိုင်းအချက်အလက်အသို့ Tablets မှ တထောင့် ခြည့်လွှင်းရမည်။

ကျေးရွာအုပ်ချုပ်ရေးမှူး အမည် \_\_\_\_\_ ကျေးရွာအုပ်ချုပ်ရေးမှူး၏ ဝန်ခံပုံစံ \_\_\_\_\_ လူထုစာရင်းရုံးမှူး၏ အမည် \_\_\_\_\_

ပြည်နယ်အစိုးရအဖွဲ့ ၇ ဒီဇင်ဘာ ၂၀၁၆ ခုနှစ် - ဇူလိုင်လ ကျေးရွာအုပ်စု - ဝါးလက် ကျေးရွာ - ၈၇၀၂၂၀

လူမျိုးစု	အိမ်ထောင်စုအရေအတွက်	ကိုးကွယ်သည့်ဘာသာ	အိမ်ထောင်စုအရေအတွက်
လူမျိုးစု (၁) - ၇၆၆	၆၈	ဘာသာ (၁) - ၆၆	၆၈
လူမျိုးစု (၂) -----		ဘာသာ (၂) -----	
လူမျိုးစု (၃) -----		ဘာသာ (၃) -----	
လူမျိုးစုစေ့ -----		ဘာသာစေ့ -----	
	အရေအတွက်		
မသန်စွမ်းသူများ	၇၈ (ဦး)		
သက်ကြီးရွယ်အိုများ (၆၅ နှစ် နှင့် အထက်)	၂၄ (ဦး)		
စစ်ဘေးရှောင်			

	အမျိုးသား (အရေအတွက်)	အမျိုးသမီး (အရေအတွက်)
လူဦးစု	၁၃၀	၁၃၈
လူမျိုးစု (၁) -----		
လူမျိုးစု (၂) -----		
လူမျိုးစု (၃) -----		
အိမ်ထောင်စဉ်းစီး	၅၆	၁၂

(ခ) အခြေခံအောက်အဆို အသုံးအဆောင်များ

စာသင်ကျောင်း	အမှတ် ဖြစ်ပါ	ကျန်းမာရေး	အမှတ် ဖြစ်ပါ	ဘာသာရေး အဆောက်အအုံများ	အမှတ် ဖြစ်ပါ
အထက်တန်းကျောင်း	<input type="checkbox"/>	ဆေးရုံ	<input type="checkbox"/>	စေတီ	<input type="checkbox"/>
အလယ်တန်းကျောင်း	<input type="checkbox"/>	ကျန်းမာရေးဌာန	<input type="checkbox"/>	ဘုန်းကြီးကျောင်း	<input checked="" type="checkbox"/>
မူလတန်းကျောင်း	<input checked="" type="checkbox"/>	ကျန်းမာရေးဌာနခွဲ	<input type="checkbox"/>	ဟိန္ဒူဘုရားကျောင်း	<input type="checkbox"/>
ပျက်စီးကျောင်း	<input type="checkbox"/>	ဆေးပေးခန်း	<input checked="" type="checkbox"/>	ဓရစ်ယာန်ကျောင်း	<input type="checkbox"/>
အခြား	<input type="checkbox"/>	အခြား	<input type="checkbox"/>	ဗလီ	<input type="checkbox"/>
				အခြား	<input type="checkbox"/>

၂၁။ ကျေးရွာအချက်အလက်(ပုံစံ-၁)

(ဂ) ကျွမ်းကျင်သူများမှတ်တမ်း (ကျေးရွာတွင်နေထိုင်သော သို့မဟုတ် တခြားရွာမှလာရောက်သော ကျွမ်းကျင်သူများ)

	(၁) စာသင်ကျောင်း		(၂) ကျန်းမာရေး			(၃) လက်မှုညာရှင်		
	ရွာတွင်နေထိုင်သူ	အခြားရွာမှလာသူ		ရွာတွင်နေထိုင်သူ	အခြားရွာမှလာသူ		ရွာတွင်နေထိုင်သူ	အခြားရွာမှလာသူ
မူလတန်းပြဆရာ/မ	<input checked="" type="checkbox"/>	<input checked="" type="checkbox"/>	ဆရာလန့်	<input type="checkbox"/>	<input type="checkbox"/>	လက်သမား	<input checked="" type="checkbox"/>	<input type="checkbox"/>
အထက်တန်းပြဆရာ/မ	<input type="checkbox"/>	<input type="checkbox"/>	လက်ထောက်ကျန်းမာရေးပုဂ္ဂိုလ်	<input type="checkbox"/>	<input type="checkbox"/>	ပန်းချီ	<input checked="" type="checkbox"/>	<input type="checkbox"/>
အလယ်တန်းပြဆရာ/မ	<input type="checkbox"/>	<input type="checkbox"/>	အမျိုးသမီးကျန်းမာရေးဆရာမ	<input type="checkbox"/>	<input checked="" type="checkbox"/>	လှုပ်စစ်ကွမ်းကွန်စီးသမား	<input type="checkbox"/>	<input type="checkbox"/>
မူကြံဆရာ/မ	<input type="checkbox"/>	<input type="checkbox"/>	သားရွားဆရာမ	<input type="checkbox"/>	<input checked="" type="checkbox"/>	ရေစိုက်သူယ်သူ	<input type="checkbox"/>	<input type="checkbox"/>
အခြား	<input type="checkbox"/>	<input type="checkbox"/>	ပြည်သူ့ကျန်းမာရေးလူ	<input type="checkbox"/>	<input type="checkbox"/>	စက်ပြင်ဆရာ	<input type="checkbox"/>	<input type="checkbox"/>
မှတ်ချက်			မှတ်ချက်				မှတ်ချက်	

(ဃ) ကျေးရွာသို့ ရောက်ရှိနိုင်သည့် လမ်းအခြေအနေ / ကျေးရွာတစ်ရွာသည် ၎င်း၏ ကျေးရွာအုပ်စုနှင့် ဆက်သွယ်ထားသော လမ်းအခြေအနေ (အောက်ပါတို့ကို ဖြည့်ပါ)

ကျောက်ကြမ်းလမ်း: ကတ္တရာလမ်း: ကွန်ကရစ်လမ်း: မော်တော်ဆိုင်ကယ်လမ်း  
 ကျောက်ခင်းလမ်း: မြေသားလမ်း: လူသွားလမ်း: အခြား: ၆၅၂၅၂၅၂၅၂၅

(င) ကျေးရွာဖွံ့ဖြိုးမှုစီမံချက်

- (၁) လူထုပတ်ဝန်းကျင်ထိခိုက်မှုမရှိစေရန် ဤကျေးရွာတွင် ကျေးရွာဖွံ့ဖြိုးမှု စီမံချက်ရှိခဲ့ပါသလား? ဝိုင်ပါ
- (၂) ရှိခဲ့ပါလျှင် ဤစီမံချက်ကို မည်သည့် ခုနှစ်တွင်ပြင်ဆင်ခဲ့ပါသနည်း? ရှိပါသည်/မရှိပါ/မသိပါ ✓
- (၃) ဤစီမံချက်ကို မြို့နယ်မှအတည်ပြုခဲ့ပါသလား? မြဲခဲ့ပါသည်/မမြဲခဲ့ပါ/မသိပါ ✓

(စ) ဝန်ထောက်အစား

- (၁) ဤကျေးရွာ၏ပတ်ဝန်းကျင် ကျေးရွာအုပ်စု၏ပတ်ဝန်းကျင် ခရီးဆိုင်မည်မျှကွာဝေးသနည်း? ဝိုင်-၂/မသိပါ
- (၂) ဤကျေးရွာမှ ၎င်းကျေးရွာအုပ်စုပတ်ဝန်းကျင် သွားလာရာတွင် ကြာမြင့်သည့်အချိန်


ခြောက်မသွားရာသီတွင် ကြာချိန် ၄၂-၅၂ မိနစ်... ထောက်လှမ်း/မော်တော်ဆိုင်ကယ်/ခြေလှမ်း/လား/မော်တော်ဆိုင်/အခြား: -----

မိုးရာသီတွင် ကြာချိန် ၅၂-၆၂ မိနစ်... ထောက်လှမ်း/မော်တော်ဆိုင်ကယ်/ခြေလှမ်း/လား/မော်တော်ဆိုင်/အခြား: -----

(ဆ) ပတ်ဝန်းကျင်ဆိုင်ရာ သဘာဝဘေးအန္တရာယ်



- ဤကျေးရွာတွင် ရေကြီးခြင်းကဲ့သို့ သဘာဝဘေးအန္တရာယ်ကျရောက်ဖူးခြင်း ရှိပါသလား
- မရှိပါ  ရှိပါသည် ရှိလျှင် ဖော်ပြပါ ----- ၂၀၁၅-၂၀၁၆ -----

၂၁။ ကျေးရွာအချက်အလက်(ပုံစံ-၁)



(၈) ကျေးရွာတွင် ခွဲစည်းထားသော အဖွဲ့အစည်းများ  
လူထုဝင်ပြုစီမံကိန်းမတိုင်မီ ဤကျေးရွာတွင် ကျေးရွာဖွံ့ဖြိုးရေးအတွက် အစိုးရ (သို့) ရွာသားများကိုယ်တိုင်(သို့) စီမံကိန်းတစ်ခုခုမှ  
ခွဲစည်းထားသည့် အဖွဲ့အစည်းများရှိပါသလား။

(၁) -----  
(၂) -----

ကျေးရွာမခေါင်းမောင်း	အမည် ဦးကျော်ခိုင်
	လက်မှတ်  ဇန.စွဲ - ၄.၁.၂၀၀၇
လူထုဝင်ပြုရေးမှူး	အမည် ဒေါ်ချစ်စိန်
	လက်မှတ်  ဇန.စွဲ - ၄.၁.၂၀၁၇



၂၂။ စီမံကိန်းစက်ဝန်းအချိန်ဇယား (ပုံစံ-၂)

<p>၆.၂။ ယသ်ပူရေအစီအစဉ် ရေးဆွဲခြင်း</p>								
<p>၆.၃။ ဘဏ္ဍာရေးကုမ္ပဏီမှ လျာထားအစီအစဉ် ရေးဆွဲခြင်း</p>								
<p>၆.၄။ မြင်း/ထိန်းအစီအစဉ် ရေးဆွဲခြင်း</p>								
<p>၇။ စီမံကိန်းလုပ်ငန်းခွဲ တိုးတက်မှု စောင့်ကြည့်အစည်းအဝေး</p>								
<p>၇.၁။ အစည်းအဝေး ပထမအကြိမ်</p>								
<p>၇.၂။ အစည်းအဝေး ဒုတိယအကြိမ်</p>								
<p>၇.၃။ အစည်းအဝေး တတိယအကြိမ်</p>								
<p>၈။ စီမံကိန်းလုပ်ငန်းခွဲ အပြီးသတ်စစ်ဆေးခြင်းအစည်းအဝေး</p>								
<p>၉။ လုပ်ထုတ်စေ့မည့်အစည်းအဝေး</p>								

၂၃။ ကျေးရွာဖွံ့ဖြိုးရေးဦးစားပေးအစီအစဉ် (ပုံစံ-၃)

**ပုံစံ - ၃ - ၃ ကျေးရွာဖွံ့ဖြိုးရေး ဦးစားပေးအစီအစဉ် (Form PC 3)**

လက်မှတ်ချုပ်အဖွဲ့ (၃) ကျေးရွာဖွံ့ဖြိုးရေးမှူးချက်အစည်းအဝေး ပြီးဆုံးသောအခါ ကျေးရွာပိတ်ပိတ်နား အထောက်အကူပြု  
ကော်မတီသည် လူထုစည်းရုံးရေးများအကူအညီဖြင့် ဤပုံစံကိုပြည့်စုံအောင် ဖြည့်သွင်းရမည်။

လူထုစည်းရုံးရေးမှူး/ဝန်ထမ်း အမည် ဦးကျော်ကျော်  
 နေရပ် - ၄. ၁. ၂၀၁၇      ကော်ဝန်းအား အမှတ်ဖြစ်ပါ (✓)  ကော်ဝန်း(၁)  
 ကော်ဝန်း(၂)  ကော်ဝန်း(၃)  ကော်ဝန်း(၄)

ပြည်နယ်/တိုင်း - ဂျပန်      ပြနယ် - အင်းစိန်      ကျေးရွာအုပ်စု - ဒါလင်း      ကျေးရွာ - ကျေးရွာ

က။ အခက်အခဲအတားအဆီးများအားဖြင့် - ယခုလက်ရှိအခြေအနေတွင် ဤကျေးရွာဖွံ့ဖြိုးတိုးတက်ရေးအတွက်  
အဓိက အခက်အခဲအတားအဆီးများသည် မည်သည့်များဖြစ်ပါသနည်း။ (အမျိုးသား/သမီး အနည်းဆုံးအခက်အခဲ ၅ ခုစီဖော်ပြပါ)

အမျိုးသား အဖွဲ့မှ တင်ပြသောအခက်အခဲအတားအဆီးများ	အမျိုးသမီး အဖွဲ့မှ တင်ပြသောအခက်အခဲအတားအဆီးများ
၁ မြို့ကုသိပမာ၊ မကောင်းခြင်း	၁ အလုပ်၊ နေထိုင်မှု ပြဿနာများ
၂ မဟာသုတေသန ညီမျှခြင်း	၂ စာတတ်ရေးတတ်သူ နည်းပါးခြင်း
၃ စာတတ်ရေးတတ်သူ များခြင်း	၃ အလုပ်ကိုင် ဖွံ့ဖြိုးရေး ဝန်ထမ်း နည်းပါးခြင်း
၄ စာတတ်ရေးတတ်သူ များခြင်း	၄ မြို့ကုသိပမာ၊ မကောင်းခြင်း
၅ မြို့ကုသိပမာ၊ မကောင်းခြင်း (ပြုပြင်ဆင်နွှဲ)	၅ စာတတ်ရေးတတ်သူ နည်းပါးခြင်း

ခ။ မှော်မှန်ခြင်း - နောင်လာမည့် (၅) နှစ် အတွင်း ကျေးရွာဖွံ့ဖြိုးရေး မှော်မှန်လျာထားချက်များအား တင်ပြပါ။

အမျိုးသားအဖွဲ့မှ တင်ပြသောမှော်မှန်ချက်များ	အမျိုးသမီးအဖွဲ့မှ တင်ပြသောမှော်မှန်ချက်များ
၁ စာတတ်ရေးတတ်သူ (အမျိုးသား)	၁ စာတတ်ရေးတတ်သူ (အမျိုးသမီး)
၂ မြို့ကုသိပမာ	၂ စာတတ်ရေးတတ်သူ (အမျိုးသမီး)
၃ စာတတ်ရေးတတ်သူ (အမျိုးသမီး)	၃ စာတတ်ရေးတတ်သူ (အမျိုးသမီး)
၄ စာတတ်ရေးတတ်သူ	၄ စာတတ်ရေးတတ်သူ (အမျိုးသမီး)
၅ စာတတ်ရေးတတ်သူ (အမျိုးသမီး)	၅ စာတတ်ရေးတတ်သူ (အမျိုးသမီး)

ဂ။ လူထုပိတ်ပိတ်နား လာမည့် (၃) နှစ်အတွက် အကျိုးဝင်သော ဦးစားပေး ဖွံ့ဖြိုးတိုးတက်မှု လုပ်ငန်း အစီအစဉ်များအားဖော်ပြပါ။

အစဉ်	ကျေးရွာအတွက် ဦးစားပေး ဖွံ့ဖြိုးတိုးတက်မှု လုပ်ငန်းစဉ်များ	အဆိုပြုသူ (အမျိုးသားများ/ အမျိုးသမီးများ/အမျိုးသား+ အမျိုးသမီး)	ခန့်မှန်းကုန်ကျ ဝရိတ်	အကျိုးခံစားခွင့်ရှိသူ ခန့်မှန်းခြေ အရေအတွက်
၁	ရွာတွင် ကျွန်ုပ်တို့၏	m + ၈	120 သိန်း	၂၆၈
၂	စာတတ်ရေးတတ်သူ (အမျိုးသမီး)	m + ၈	120 သိန်း	၂၆၈
၃	ကျေးရွာအတွက် မြို့ကုသိပမာ (အမျိုးသမီး)	m + ၈	60 သိန်း	၂၆၈
၄				
၅				

၂၃။ ကျေးရွာဖွံ့ဖြိုးရေးဦးစားပေးအစီအစဉ် (ပုံစံ-၃)

ပုံစံ - ၈ - ၃ ကျေးရွာဖွံ့ဖြိုးရေး ဦးစားပေးအစီအစဉ် (Form PC 3)

လမ်းညွှန်မှုအတွက် အဆင့်(၃) ကျေးရွာဖွံ့ဖြိုးရေးအစီအစဉ်အဝေး ပြီးဆုံးသောအခါ ကျေးရွာပိတ်ပိတ်နား အထောက်အကူပြု ကော်မတီသည် လူထုစည်းရုံးရေးမှူးအကူအညီဖြင့် ဤပုံစံကိုပြည့်စုံအောင် ဖြည့်သွင်းရမည်။

လူထုစည်းရုံးရေးမှူး/ဝန်ထမ်း အမည် ဦးချစ်ကျော်

နေ့စွဲ - ၄. ၁. ၂၀၁၇

ဝက်ဝန်းအား အမှတ်ဖြစ်ပါ (✓)  ဝက်ဝန်း(၁)   
 ဝက်ဝန်း(၂) ဝက်ဝန်း(၃)  ဝက်ဝန်း(၄)

ပြည်နယ်/တိုင်း - ၇၅၄၄ ဗြိတိန် - ၃၇၅၇ ကျေးရွာအုပ်စု - ဒါယာမာ ကျေးရွာ ကျေးရွာ

က။ အခက်အခဲအတားအဆီးများအားလုံးဖြေရှင်း - ယခုလက်ရှိအခြေအနေတွင် ဤကျေးရွာဖွံ့ဖြိုးတိုးတက်ရေးအတွက် အဓိက အခက်အခဲအတားအဆီးများသည် မည်သည့်များဖြစ်ပါသနည်း။ (အမျိုးသား/သမီး အနည်းဆုံးအခက်အခဲ ၅ ခုစီဖော်ပြပါ)

အမျိုးသား အဖွဲ့မှ တင်ပြသောအခက်အခဲအတားအဆီးများ	အမျိုးသမီး အဖွဲ့မှ တင်ပြသောအခက်အခဲအတားအဆီးများ
၁ မြို့ကုသီပမာဏအခြေအနေ	၁ အရမ်းကောင်းမြေပျက်စီးမှုများ
၂ ဗဟုသုတပညာမရှိခြင်း	၂ စားနပ်ရိက္ခာကိစ္စအခက်အခဲများ
၃ ကောင်းကောင်းမြေပျက်စီးမှုများ	၃ အပျက်စီးနေသည့်အိမ်များ
၄ အကျိုးမရဘဲ စေတနာ့အားဖြင့်	၄ မြို့ကုသီပမာဏမရှိခြင်း
၅ မြို့ကုသီပမာဏမရှိခြင်း	၅ အကျိုးမရဘဲ စေတနာ့အားဖြင့်

ခ။ မျှော်မှန်းခြင်း - နောင်လာမည့် (၅) နှစ်အတွင်း ကျေးရွာဖွံ့ဖြိုးရေး မျှော်မှန်းလျာထားချက်များအား တင်ပြပါ။

အမျိုးသားအဖွဲ့မှ တင်ပြသောမျှော်မှန်းချက်များ	အမျိုးသမီးအဖွဲ့မှ တင်ပြသောမျှော်မှန်းချက်များ
၁ ရွာကုသီပမာဏ (မြေပျက်စီးမှု)	၁ စားနပ်ရိက္ခာကိစ္စ
၂ စားနပ်ရိက္ခာကိစ္စ	၂ အပျက်စီးနေသည့်အိမ်များ
၃ စားနပ်ရိက္ခာကိစ္စ	၃ ရွာကုသီပမာဏ (မြေပျက်စီးမှု)
၄ စားနပ်ရိက္ခာကိစ္စ	၄ အပျက်စီးနေသည့်အိမ်များ
၅ ရွာကုသီပမာဏ (မြေပျက်စီးမှု)	၅ စားနပ်ရိက္ခာကိစ္စ

ဂ။ လူထုပိတ်ပိတ်နား လာမည့် (၃) နှစ်အတွက် အကျုံးဝင်သော ဦးစားပေး ဖွံ့ဖြိုးတိုးတက်မှု လုပ်ငန်း အစီအစဉ်များအားဖော်ပြပါ။

အဆင့်	ကျေးရွာအတွက် ဦးစားပေး ဖွံ့ဖြိုးတိုးတက်မှု လုပ်ငန်းစဉ်များ	အဆိုပြုသူ (အမျိုးသားများ/ အမျိုးသမီးများ/ အမျိုးသား+ အမျိုးသမီး)	ခန့်မှန်းကုန်ကျ ဝင်ရံ	အကျိုးခံစားခွင့်ရှိသူ ခန့်မှန်းခြေ အရေအတွက်
၁	ရွာကုသီပမာဏ (မြေပျက်စီးမှု)	m + ၈	120 သိန်း	၂၆၈
၂	စားနပ်ရိက္ခာကိစ္စ	m + ၈	120 သိန်း	၂၆၈
၃	ရွာကုသီပမာဏ (မြေပျက်စီးမှု)	m + ၈	60 သိန်း	၂၆၈
၄				
၅				







၂၄။ ကျေးရွာအုပ်စုစီမံကိန်းလုပ်ငန်းခွဲရွေးချယ်ခြင်း (ပုံစံ-၄)

ပုံစံ - ၈ - ၄ ကျေးရွာအုပ်စုစီမံကိန်းလုပ်ငန်းခွဲရွေးချယ်ခြင်းပုံစံ (Form PC-4)

<p>ကျေးရွာစည်ရွာရွေးချယ်ခြင်းအားလုပ်ဆောင်ရာတွင် ကျေးရွာအုပ်စုမှ CF/ITC မှီ အားအညီရရှိသည့် ကျေးရွာစီတက်ကော်မတီမှ လက်မှတ်ရေးထိုးပြီး လက်မှတ်ရေးထိုးရန် ဖြည့်စွက်ထားသည့် သတ်မှတ်ချက်များ၊ ဤစံအား ဖြည့်စွက်ပြီးသည့် ရွေးချယ်ခံရပြီးသော ကျေးရွာအုပ်စုမှ ကျေးရွာစီတက်ကော်မတီမှ TPIC သို့ ပေးပို့ရန်အတွက် အောက်ဖော်ပြပါအတိုင်း အကျိုးရှိပါသည်။ CF မှ ကျေးရွာအုပ်စုရွေးချယ်ခံစားရန် စီမံကိန်းလုပ်ငန်းခွဲရွေးချယ်ရာ အချက်အလက်များကို MIS သို့ ထည့်သွင်းရမည်။ (ယခုစီမံကိန်းလုပ်ငန်းခွဲ ရလဒ်ရရှိသော ကျေးရွာများ ပေါင်းပေးပါ။)</p>	
ကျေးရွာစည်ရွာရွေးချယ်ခြင်းအားလုပ်ဆောင်ရာတွင်	စီမံကိန်းအောက်ဖွဲ့စည်းပုံ (၇) စီမံကိန်း (၂) စီမံကိန်း (၃) စီမံကိန်း (၄) စီမံကိန်း
ရွေးချယ်ခြင်း/တိုင်း/ရပ်ရွာ	ရွေးချယ်ခြင်း - အဖွဲ့

ကျေးရွာအမည်	ဆောင်ရွက်ရမည့် လုပ်ငန်းများ	အတိုးပေးသော အတိုးပေးရေး	စီမံကိန်း တိုက်ရိုက် အကျိုးအမြတ် ရှိသည့်အား	အကျိုးပြုစေရန် အမျိုးအမည်	ရွေးချယ်ခံရမှု အခြေအနေအထား		စုစုပေါင်း
					စီမံကိန်းမှ ထည့်သွင်းမှု	ရွေးချယ်ခံရမှု / အတည်/အခွဲ	
ရွေးချယ်ခြင်း	ရွေးချယ်ခြင်း	ရွေးချယ်ခြင်း	ရွေးချယ်ခြင်း	ရွေးချယ်ခြင်း	ရွေးချယ်ခြင်း	ရွေးချယ်ခြင်း	ရွေးချယ်ခြင်း
ရွေးချယ်ခြင်း	ရွေးချယ်ခြင်း	ရွေးချယ်ခြင်း	ရွေးချယ်ခြင်း	ရွေးချယ်ခြင်း	ရွေးချယ်ခြင်း	ရွေးချယ်ခြင်း	ရွေးချယ်ခြင်း
ရွေးချယ်ခြင်း	ရွေးချယ်ခြင်း	ရွေးချယ်ခြင်း	ရွေးချယ်ခြင်း	ရွေးချယ်ခြင်း	ရွေးချယ်ခြင်း	ရွေးချယ်ခြင်း	ရွေးချယ်ခြင်း
ရွေးချယ်ခြင်း	ရွေးချယ်ခြင်း	ရွေးချယ်ခြင်း	ရွေးချယ်ခြင်း	ရွေးချယ်ခြင်း	ရွေးချယ်ခြင်း	ရွေးချယ်ခြင်း	ရွေးချယ်ခြင်း
ရွေးချယ်ခြင်း	ရွေးချယ်ခြင်း	ရွေးချယ်ခြင်း	ရွေးချယ်ခြင်း	ရွေးချယ်ခြင်း	ရွေးချယ်ခြင်း	ရွေးချယ်ခြင်း	ရွေးချယ်ခြင်း

ရွေးချယ်ခြင်း/တိုင်း/ရပ်ရွာ စီမံကိန်း/စီမံကိန်းအောက်ဖွဲ့စည်းပုံ

၂၅။ အစည်းအဝေးမှတ်တမ်းများ

၄၄၉ - ၄.၁.၂၀၁၆

ဒေါ်စက်လှိုင်၊ ကျေးဇူး ကျေးဇူး

အစည်းအဝေးမှတ်တမ်း

၁။ ရည်ရွယ်ချက်

လူ့စုမဟုတ်ဖြစ်နိုင်၊ ကျေးဇူး ဖိတ်ခေါ် အစည်းအဝေး နှင့် ကော်မတီဝင်များ

ဗွဲ့ချုပ်ရေးမှူး

၂။ အစည်းအဝေးတက်ရောက်သူများ

ဦးစိုးမင်းရွှေ ( လူ့စုမဟုတ် ချီးမွမ်း )

ဦးအောင်ကျော် ( " " )

ဦးကျော်စော ( " " )

ကျေးဇူး ( သား ) ကျေးဇူး ( ပါ ) ဦးစိုးမင်းရွှေ ဦးကျော်စော ဖြစ်သည်။

၃။ ဆွေးနွေးချက်

၂၀၁၆ ခုနှစ် စီမံကိန်း အကောင်အထည်ဖော်ရန် ၂၀၁၆ - ၂၀၁၇ ကော်မတီဝင်များကို ဖြစ်စေရန် ချီးမွမ်းပြီး ကျေးဇူးအဖွဲ့မှ လည်း သဘောတူခဲ့ကြသည်။

၄။ ဆုံးဖြတ်ချက်

ကျေးဇူး သဘောတူညီညွတ် အဖွဲ့ဖြင့် ကော်မတီဝင်များနှင့် လုပ်ငန်းခွင်များ ဗွဲ့ချုပ် ခဲ့ပြီး ဆုံးဖြတ်ခဲ့ကြသည်။

စိ / စတင် ပူးတွဲ	ဦးကျော်စော	ဒေါ်အိမ်မာမာ
စတင်ချုပ်စား	ဦးကျော်စော	ဒေါ်အိမ်မာမာ
ဝင်ယူရေး	ဦးကျော်စော	ဒေါ်အိမ်မာမာ

၂၅။ အစည်းအဝေးမှတ်တမ်းများ

လည်ပတ်ထိန်းသိမ်း	ဦးခေါင်စန်း	ဒေါ်ချောချ
စာရင်းကိုင်	ဦးကျော်စိုင်း	
စာရေးကြီးကြီးကြပ်ရေး	ဦးတင်မောင်	ဒေါ်မာမာဦးစွာ
ဝေဖန်ဖွဲ့စည်းရေး	ဦးမင်း	ဒေါ်မေမေစန်းစို

၂၅။ အစည်းအဝေးမှတ်တမ်းများ

“ဒါးဟော်ဗုင်စု၊ လျာယုယုဂိုဏ်း၊ တတိယနစ်ဗုင်စု အစည်းအဝေး”

- ကျွမ်းကျင်ရေးရာ - - ခရစ်နှစ် ၁၉၅၁၊ ဘက်စုံသုံးစနစ်
- ကျွမ်းကျင်ရေးရာနှင့် အချိန် - - (၂၆ / ၂ / ၂၀၀၇) တနင်္ဂနွေနေ့၊ နံနက် (၁၀:၃၀) နာရီ
- ခရီးစဉ်အစဉ်အဆက် - - ဗုင်စုစီမံကိန်း အဖွဲ့ဝင်များ၊ ရွေးချယ်ဖွဲ့စည်းမှုနှင့် လုပ်ငန်းစဉ်များ၊ တစ်ဖန် ဆွေးနွေး ညှိနှိုင်း ဆောင်ရွက်ခြင်း -
- ရှည်ကြာချက် - - (၁) ဗုင်စု စီမံကိန်း အဖွဲ့ဝင်၊ ရွေးချယ်ဖွဲ့စည်းမှုနှင့် (၂) ဗုင်စု စီမံကိန်း အဖွဲ့ဝင်၊ ဆိုင်လား၊ ဖြေရှင်းရေး ဝန်ထမ်း ဖွဲ့စည်းခြင်း၊ (၃) ကျေးရွာဗုင်စုရှိ လုပ်ငန်းစဉ်များအား ဆောင်ရွက်ခြင်းနှင့် (၄) လုပ်ငန်းစဉ်အတွက် ဖြေယာကိစ္စ ဝန်ထမ်းများနှင့် ခရီးစဉ်အစဉ်အဆက် တစ်နှစ်တာအတွက် ဖြစ်ပေါ်လာပါက ဆောင်ရွက်ရန် ဗုင်စု စီမံကိန်း အဖွဲ့နှင့် ကျေးရွာစီမံကိန်း အဖွဲ့များမှ တာဝန်ယူ ဖြေရှင်းရေး ကိစ္စရပ်များအား ဆွေးနွေး ဆောင်ရွက် ခြင်း။
- ဆွေးနွေးချက် - - စာမေးပွဲ၊ ဒါးဟော်ဗုင်စု၊ လျာယုယုဂိုဏ်း၊ တတိယနစ် ဗုင်စု အစည်းအဝေးအား ဒါးဟော် ခရစ်နှစ် ၁၉၅၁ ဘက်စုံသုံး စနစ်အဖွဲ့အစည်းအဖွဲ့ဝင်များ အစည်းအဝေး အား လျာယုယုဂိုဏ်း

၂၅။ အစည်းအဝေးမှတ်တမ်းများ

ဝန်ထမ်း (၄ ) ဦး နှင့် ဆရာတော်ရှင် ရွှေကျော်အောင်အောင်ရှင်၊ နှင့်  
ရွှေကျော်ကော်မတီအဖွဲ့ဝင်များ (၂၃ ) ဦး ၊ ၁၆ ( ၃၄ ) ဦး  
ဥပဒေပါး ( ၁၃၁ ) ဦး တက်ရောက်ခဲ့ပါသည်။ ယထာဝရ ဦးစွာ အထူးစည်း  
ရုံးရှေ့ဦးစောင့်ကြည့်မှု ခြံစံထိန်း ဆောင်ရွက် နှစ်လောင့် နှစ်လောင့် ဖြစ်  
အထောက်အပံ့ ဘေး အန္တရာယ် နှင့် ပေးအပ်သည့် ယုံကြည်စိတ်ချ  
ရောင်စုံပါသည်။ ထိုနောက် ဒါရိုက်တာချုပ် စင် ဥပဒေနှင့်  
အုပ်စုစီတော် ဦးစောင့်ကြည့်မှု ယထာဝရ စာတင်ပြစေပြီး အုပ်စု  
ဆောင်ရွက် နှစ်လောင့် ဆောင်ရွက်ပါသည်။ ထိုနောက် အထူး  
စည်းရုံးရေးမှူး ဦးစောင့်ကြည့်မှု အုပ်စုကော်မတီ ဖွဲ့စည်းပုံကို နှစ်  
လောင့် ဖြစ်စေပြီး အုပ်စုကော်မတီဝင်များကို ဝေးချယ်စွာ အောက်  
ပါသည်။ ဝေးချယ်စွာ အောက်ပါအတိုင်း အစည်းအဝေး အစည်းအဝေး  
ဝေးချယ်စွာ ဖြစ်စေပြီး အောက်ပါအတိုင်း အစည်းအဝေး  
ကို နှစ်လောင့် ဖြစ်စေပြီး အစည်းအဝေး ကော်မတီဝင် ဝေးချယ်စွာ  
အောက်ပါအတိုင်း တာဝန်များနှင့် ကြီးကြပ်မှုအဖွဲ့ ဖွဲ့စည်း  
ပါသည်။ ထိုနောက် ကော်မတီဝင်များ ပညာချုပ် ဦးကျော်စန်းအောင် နှင့်  
ဒါရိုက်တာချုပ် ရွှေကျော်အောင်အောင် အုပ်စုများနှင့် အုပ်စုများကို တစ်ဖွဲ့  
ရွှေကျော်အောင်အောင် အုပ်စုရှေ့ဦးစောင့်ကြည့်မှု ဝန်ထမ်း အဖွဲ့အစည်း  
ပါသည်။ ယခုအခါ အုပ်စုရှေ့ဦးစောင့်ကြည့်မှု အုပ်စုများအုပ်စု အထူး  
ဖွဲ့စည်းပါသည်။ ထိုနောက် ဥပဒေနှင့် အုပ်စုများ ဖြစ်စေပြီး  
ဝေးချယ်စွာ ပြင်ဆင် ဘေး ဆက်လက်ဖြစ်ပြီး အုပ်စုများကို  
အထူးစည်းရုံး ပေးအပ်ပါသည်။