

ပြည်ထောင်စုသမ္မတမြန်မာနိုင်ငံတော်အစိုးရ
စိုက်ပျိုးရေး၊ မွေးမြူရေးနှင့် ဆည်မြောင်းဝန်ကြီးဌာန
ကျေးလက်ဒေသဖွံ့ဖြိုးတိုးတက်ရေးဦးစီးဌာန
အမ်းမြို့နယ်



လူထုဗဟိုပြုစီမံကိန်း

National Community Driven Development Project
(NCDDP)



ကျေးရွာဖွံ့ဖြိုးရေးအစီအစဉ်

Village Development Plan (VDP)

တောင်ဖီလာကျေးရွာအုပ်စု၊ ကျောက်လှလင်ကျေးရွာ

၂၀၁၇ ခုနှစ်

အမ်းမြို့

မာတိကာ

| | |
|--|-------|
| ၁။ မြို့နယ်မြေပုံ | ၁ |
| ၂။ ကျေးရွာအုပ်စုမြေပုံ | ၂ |
| ၃။ အုပ်စုတွင်ပါဝင်သော ကျေးရွာများစာရင်း | ၃ |
| ၄။ ကျေးရွာအခြေခံအချက်အလက်များ | ၄ |
| ၅။ လူထုပူးပေါင်းပါဝင်သော လူမှုဆန်းစစ်ခြင်းနှင့် အကဲဖတ်ခြင်းလုပ်ငန်းစဉ် (PSA/PRA) ဇယား။ | ၆ |
| ၆။ ကျေးရွာလူမှုရေးပြုသယံဇာတပြမြေပုံ | ၈ |
| ၇။ ကျေးရွာလူမှုရေးပြုသယံဇာတပြမြေပုံသုံးသပ်ချက် | ၉ |
| ၈။ ရာသီခွင်ပြဇယားပုံ | ၁၀ |
| ၉။ ရာသီခွင်ပြဇယားပုံသုံးသပ်ချက် | ၁၁ |
| ၁၀။ ဦးစားပေးလုပ်ငန်းခွဲများနှိုင်းယှဉ်ရွေးချယ်ခြင်းပြဇယား | ၁၂ |
| ၁၁။ ဦးစားပေးလုပ်ငန်းခွဲများနှိုင်းယှဉ်ရွေးချယ်ခြင်းပြဇယားသုံးသပ်ချက် | ၁၃ |
| ၁၂။ ပြဿနာသစ်ပင်ပြပုံ | ၁၄ |
| ၁၃။ ပြဿနာသစ်ပင်ပြပုံသုံးသပ်ချက် | ၁၅ |
| ၁၄။ ကျေးရွာတွင်းအဖွဲ့အစည်းများအကြားချိတ်ဆက်မှုပြဇယား | ၁၆ |
| ၁၅။ ကျေးရွာတွင်းအဖွဲ့အစည်းများအကြားချိတ်ဆက်မှုပြဇယားသုံးသပ်ချက် | ၁၇ |
| ၁၆။ လူမှုစီးပွားအဆင့်သတ်မှတ်ခြင်းပြဇယား | ၁၈ |
| ၁၇။ လူမှုစီးပွားအဆင့်သတ်မှတ်ခြင်းပြဇယားသုံးသပ်ချက် | ၁၉ |
| ၁၈။ ပင့်ကူအိမ်ကွန်ယက်ဇယား | ၂၀ |
| ၁၉။ ပင့်ကူအိမ်ကွန်ယက်ဇယားသုံးသပ်ချက် | ၂၁ |
| ၂၀။ ကော်မတီဝင်များရွေးချယ်ခြင်းနှင့် ကျေးရွာဖွံ့ဖြိုးရေးအစီအစဉ်ဆောင်ရွက်မှုမှတ်တမ်းဓါတ်ပုံများ | ၂၂ |
| ၂၁။ ကျေးရွာအချက်အလက် (ပုံစံ-၁) | ၂၃-၂၅ |
| ၂၂။ စီမံကိန်းစက်ဝန်းအချိန်ဇယား (ပုံစံ-၂) | ၂၆-၂၇ |
| ၂၃။ ကျေးရွာဖွံ့ဖြိုးရေးဦးစားပေးအစီအစဉ် (ပုံစံ-၃) | ၂၈-၂၉ |

| | |
|--|-------|
| ၂၄။ ကျေးရွာအုပ်စုစီမံကိန်းလုပ်ငန်းခွဲရွေးချယ်ခြင်း (ပုံစံ-၄) | ၃၀ |
| ၂၅။ အစည်းအဝေးမှတ်တမ်းများ | ၃၁-၃၄ |
| ၂၆။ ကဏ္ဍအလိုက်ဦးစားပေးဖွံ့ဖြိုးရေးလုပ်ငန်းစဉ်များ | ၃၅-၃၆ |

၃။ တောင်ဖီလာအုပ်စုရှိကျေးရွာများစာရင်း

| စဉ် | ကျေးရွာအုပ်စုအမည် | ကျေးရွာအမည် |
|-----|-------------------|---------------|
| ၁ | တောင်ဖီလာ | ကျေးရွာအမည် |
| | | လောင်းဆရာပြင် |
| | | အောက်ကျွန်း |
| | | ဆပ်ကျပြင် |
| | | ကျောက်လှလင် |
| | | မင်းတပ် |
| | | တောင်ဖီလာ |

၄။ ကျေးရွာအခြေခံအချက်အလက်

(၁) ကျေးရွာသမိုင်းအကျဉ်း

ကျောက်လှလင်ကျေးရွာသည် အမ်းမြို့မှ မိုင်ပေါင်း(၃၀)ခန့် အကွာအဝေးတွင် တည်ရှိပါသည်။ ကျေးရွာအနီး မြစ်ထဲ၌ ပလင်ပုံစံ ကျောက်ဆောင်တစ်ခု ရှိခဲ့ပါသည်။ ထိုကျောက်ဆောင်ကို အစွဲပြု၍ ရွာအမည်ကို ကျောက်လှလင် ကျေးရွာဟု ခေါ်ဆိုခဲ့ကြသည်။ ယခုအချိန်တွင် ထိုကျောက်ဆောင်မှာ ရေတိုက်စားမှုကြောင့် အပေါ်ပိုင်းမရှိတော့ပေ။ ယခင်က တောင်ကြီးမော် ကျေးရွာတစ်ရွာရှိခဲ့သည်။ ထိုရွာမှ မင်းတက်ကျေးရွာနှင့် ကျောက်လှလင်ကိုခွဲ၍ ရွာတည်ခဲ့သည်။ ရွာဦးဘုန်းတော်ကြီးကျောင်းကို ၂၀၁၃ ခုနှစ်တွင် တည်ဆောက် ကိုးကွယ်ခဲ့ကြသည်။ နှစ်ပေါင်း (၃၅)နှစ်ခန့်ကပင် ကိုယ်ထူကိုယ်ထ စာသင်ကျောင်းရှိခဲ့သည်။ ယခုအခါ အစိုးရမူလတန်းကျောင်း ရှိနေပြီဖြစ်သည်။ ယခင်က မင်းတက်ကျေးရွာရှိ ဘုန်းတော်ကြီးကျောင်းကို ကိုးကွယ် ခဲ့ကြသည်။

(၃) လူနည်းစုလူမျိုးစုအိမ်ထောင်စု

| | | | | |
|------------|-------------|------|---|------------|
| အမျိုးအစား | အိမ်ထောင်စု | ကျား | မ | စုစုပေါင်း |
| မရှိ | - | - | - | - |

(၄) ထိခိုက်လွယ်အုပ်စုများ

| | | | | |
|-------------------|-------------|------|---|------------|
| ထိခိုက်လွယ်အုပ်စု | အိမ်ထောင်စု | ကျား | မ | စုစုပေါင်း |
| သက်ကြီး | ၃ | ၅ | ၄ | ၉ |

(၅) အဓိကစီးပွားရေးလုပ်ငန်း

| | | | |
|---------------|------------|-------------------|--------|
| စိုက်ပျိုးရေး | မွေးမြူရေး | အသေးစားစီးပွားရေး | အခြား |
| စပါး | နွား | | ကျပန်း |
| | ဝက် | | |
| | ကြက် | | |

(၆) ကျေးရွာအတွင်းအဓိကပိုင်ဆိုင်မှုများ

| ကျေးရွာပိုင်ဆိုင်မှုများ | လယ် | ကိုင်း | တောင် ယာ | စား ကျက် မြေ | နှစ်ရှည် စိုက် ခင်း | သဲ/ ကျောက် ရရှိမှု | ရေ တွင်း/ ရေ ကန် | စက်ရေ တွင်း/ စိမ့် စမ်း ရေ သွယ် | ချောင် ရေး သော ကန်သုံး မှု |
|--------------------------|------|---------------|--------------|--------------------|---------------------------|--------------------------|---------------------------|--|--|
| အရေအတွက် | ရှိ | ရှိ | မရှိ | ရှိ | ရှိ | မရှိ | ရှိ | မရှိ | မရှိ |
| ကျေးရွာပိုင်ဆိုင်မှုများ | ကား | ထော် လာဂျီ | ဆိုင် ကယ် | စက် လှေ | စပါး ကြိတ် စက် | ဈေး ဆိုင် | | | |
| အရေအတွက် | မရှိ | မရှိ | ရှိ | ၁၅ | ရှိ | ၃ | | | |

(၇) ကျေးရွာအတွင်းအခြားပိုင်ဆိုင်မှုများ

| ကျေးရွာပိုင်ဆိုင်မှုများ | ရေတင် စက် | လယ် ထွန် စက် | ကျွဲ | နွား | ကြက် | ဝက် | ဆိတ် | လုပ် သား | ကျွမ်းကျင် လုပ်သား |
|--------------------------|--------------|--------------------|------|------|------|-----|------|-------------|-----------------------|
| အရေအတွက် | ၂ | ၁ | ၅ | ၆၀ | ၁၅၀ | ၅၀ | ၃၀ | ၇၀ | ၅ |

(၈) ကျေးရွာရှိအသုံးပြုနိုင်သောအရင်းအမြစ်/ အချက်အလက်များ

| အရင်းအမြစ် | ဆေးရုံ/ ဆေးခန်း | အ.မ.က/ အ.လ.က/ အ.ထ.က | ဈေး | မြေတူး စက် | လမ်းကြိုက် စက် | မြေသယ် ကား | ကွန်ကရစ် ဖျော်စက် |
|------------|--------------------|---------------------------|------|---------------|-------------------|---------------|-------------------|
| အရေအတွက် | မရှိ | အ.မ.က | မရှိ | မရှိ | မရှိ | မရှိ | မရှိ |

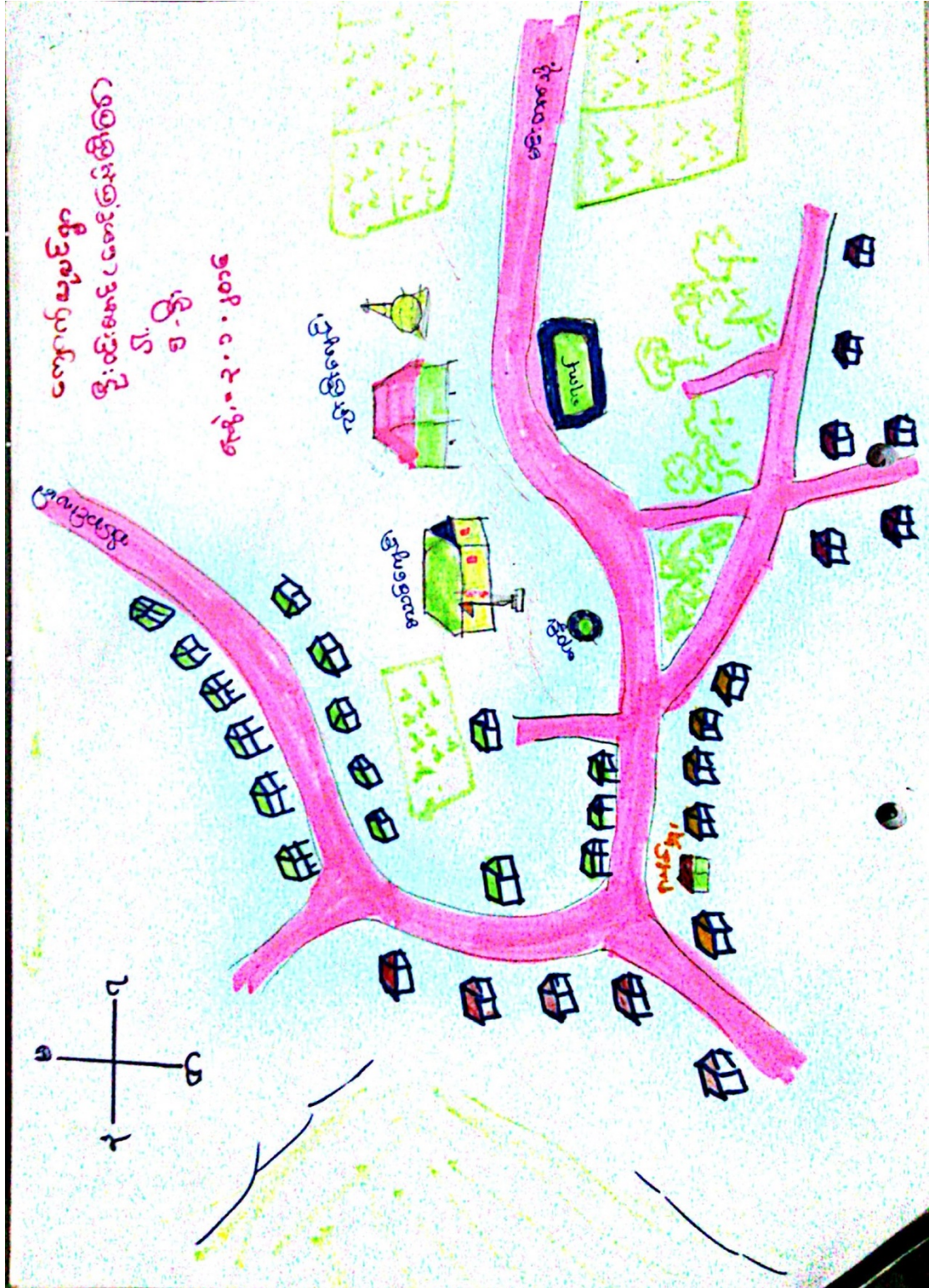
၅။ လူထုပေါင်းစုံပါဝင်သော လူမှုဆန်းစစ်ခြင်းနှင့် အကဲဖြတ်ခြင်းလုပ်ငန်းစဉ် (PSA/PRA) အကျဉ်းချုပ်ဇယား

| စဉ် | အကြောင်းအရာ | ရက်စွဲ | ဦးတည်အုပ်စု | တက်ရောက်သူ | | | အဓိကဆွေးနွေးချက် |
|-----|---|-----------|---|------------|---|--------|--|
| | | | | ကျား | မ | ပေါင်း | |
| ၁ | ကျေးရွာလူမှုရေးပြဿနာ (Social Map / Resource Map) | ၁.၁၂.၂၀၁၆ | ကျေးရွာသူကျေးရွာသားများ၊ ကော်မတီဝင်များ | ၁၀ | ၇ | ၁၇ | ကျေးရွာနယ်နိမိတ်အတွင်းရှိ အိမ်ခြေလယ်မြေစိုက်ခင်း၊ ဘုရားပုထိုးများစသောကျေးရွာ၏လက်ရှိအခြေအနေနှင့်ပိုင်ဆိုင်မှုအခြေအနေများကိုရေးဆွဲဖော်ထုတ်ခဲ့သည်။ |
| ၂ | ရာသီခွင်ပြပြက္ခဒိန် (Seasonal Calender) | ၁.၁၂.၂၀၁၆ | ကျေးရွာသူကျေးရွာသားများ၊ ကော်မတီဝင်များ | ၁၀ | ၇ | ၁၇ | ကျေးရွာရှိရွာသူရွာသားများ၏ ရာသီအလိုက် စိုက်ပျိုးရေး၊ မွေးမြူရေး၊ စိုက်ပျိုးချိန်ရိတ်သိမ်းချိန်၊ တိရိစ္ဆာန်များရောဂါဖြစ်ပွားမှု၊ သီးနှံများပိုးမွှားကျရောက်မှု၊ ရာသီပွဲ တော်များ၊ ကျေးရွာမှ လူများဝင်ငွေရရှိမှုအခြေအနေများကို ကျေးရွာမှ လူများပါဝင်ဆွေးနွေးရေးဆွဲကြသည်။ |
| ၃ | ကျေးရွာ၏ဦးစားပေး အစီအစဉ်ပြဇယား (Metric Ranking) | ၁.၁၂.၂၀၁၆ | အမျိုးသားအုပ်စု၊ အမျိုးသမီးအုပ်စု | ၁၀ | ၇ | ၁၇ | ကျေးရွာသူကျေးရွာသားများ၏ ကျေးရွာအတွက် အဓိကလိုအပ်သောစီမံကိန်းလုပ်ငန်းခွဲများကိုညှိနှိုင်းတိုင်ပင်ရေးဆွဲခဲ့ကြသည်။ |
| ၄ | ပြဿနာသစ်ပင် (Problem Tree) | ၁.၁၂.၂၀၁၆ | ကျေးရွာသူကျေးရွာသားများ၊ ကော်မတီဝင်များ | ၁၀ | ၇ | ၁၇ | ကျေးရွာသူအများစုရွေးချယ်ခဲ့သောစီမံကိန်းလုပ်ငန်းခွဲ၏ကျိုးကြောင်းဆက်စပ်မှုများကို ပြဿနာသစ်ပင်ဖြင့်စိစစ်သုံးသပ်ခဲ့ကြသည်။ |
| ၅ | အဖွဲ့အစည်းချိတ်ဆက်ပုံ (Venn Diagram) | ၁.၁၂.၂၀၁၆ | ကျေးရွာသူကျေးရွာသားများ၊ ကော်မတီဝင်များ ကျေးရွာအုပ်ချုပ်ရေးအဖွဲ့ဝင်များ | ၁၀ | ၇ | ၁၇ | ကျေးရွာအတွင်းတွင်ရှိနေသောလူမှုအဖွဲ့အစည်းများနှင့် ကျေးရွာလူထုအကြား ချိတ်ဆက်နေမှုကို ထင်သာမြင်သာရှိအောင် ဖော်ဆောင်နိုင်ခဲ့သည်။ |

| | | | | | | | |
|---|---|-----------|--|----|---|----|--|
| ၆ | လူမှုစီးပွားအဆင့်သတ်မှတ်ခြင်း (Wealth Ranking) | ၁.၁၂.၂၀၁၆ | ချမ်းသာ၊ အလယ်အလတ်၊ နွမ်းပါး | ၇ | ၇ | ၁၄ | ကျေးရွာအတွင်းရှိ လူများအကြား၊ ငွေကြေး၊ ပစ္စည်းဥစ္စာ၊ နေအင်အားပိုင်ဆိုင်မှုအဆင့်ခွဲခြားပြသခြင်းဖြင့် ကျေးရွာအတွက် လိုအပ်မည့် ဝင်ငွေ ရရှိရေးအစီအစဉ်များကို ထည့်သွင်းစဉ်းစားနိုင်ရန် စဉ်းစားခဲ့ကြသည်။ |
| ၇ | ပင့်ကူအိမ်ကွန်ယက် (Spider Web) | ၁.၁၂.၂၀၁၆ | ကျေးရွာသူကျေးရွာသားများ၊ အမျိုးသားအုပ်စု၊ အမျိုးသမီးအုပ်စု | ၁၀ | ၇ | ၁၇ | အမျိုးသားနှင့် အမျိုးသမီးများ အကြား အလုပ်အကိုင်အခွင့်အလမ်း၊ တန်းတူ အခွင့်အရေး၊ ပညာ သင်ကြားနိုင်မှု၊ ဘဝလုံခြုံမှု စသည့် အခြေအခြေအနေအရပ်ရပ်ကို ဆွေးနွေးခဲ့ကြသည်။ |

ကျေးရွာဖွံ့ဖြိုးရေးအစီအစဉ်အတွက်အသုံးပြုခဲ့သော PRA Tools များတစ်ခုချင်းစီအတွက်သုံးသပ်ချက်များ

၆။ ကျောက်လှလင်ကျေးရွာလူမှုရေးပြန့်နှံ့ အရင်းအမြစ်ပြမြေပုံ



၇။ တောင်ဖီလာအုပ်စု၊ ကျောက်လုလင်ကျေးရွာမြေပုံသုံးသပ်ချက်

| | | |
|----------|---------------------------------|-------------------------------|
| တည်နေရာ။ | လောင်ဂျီတွင်း ၉၃ ဒီဂရီ ၉၅ မိနစ် | လတ္တီတွင်း- ၁၉ ဒီဂရီ ၅၁ မိနစ် |
|----------|---------------------------------|-------------------------------|

ကျောက်လုလင်ကျေးရွာသည် အမ်းမြို့မှ မိုင်ပေါင်း(၃၀)ခန့် အကွာအဝေးတွင် တည်ရှိပါသည်။ အိမ်ခြေ (၃၃)အိမ်ခန့် ရှိသည်။ လမ်းပန်းဆက်သွယ်ရေးမှာ ခက်ခဲပါသည်။

ကျောက်လုလင်ကျေးရွာ၏ အဓိကစီးပွားရေးလုပ်ငန်းမှာ စိုက်ပျိုးရေးလုပ်ငန်းဖြစ်သည်။ ဝင်ငွေနည်းပါးသည်။ ဒီရေရောက်သောနေရာများကို တာတံမံများဆည်ဖို့ပြီး လယ်ယာလုပ်ငန်းကို လုပ်ကိုင်ကြသည်။ စပါးထွက်နှုန်း နည်းပါးပါသည်။ အုပ်စုအတွင်း တခြားကျေးရွာများနဲ့ အလှမ်းဝေးကွာလှပါသည်။ သောက်သုံးရေအဖြစ် ရေကန်တူးဖော်၍ သောက်သုံးကြသည်။

| အဖြစ်များသောရောဂါ | အဖျားရောဂါ |
|--|--|
| အိမ်သာသုံးစွဲမှု၊ ယင်လုံအိမ်သာသုံးစွဲမှု | မရှိ |
| ကြံ့တွေ့ရသော သဘာဝသေးအန္တရာယ် | လေပြင်း မုန်တိုင်းဒဏ် |
| စာသင်ကျောင်း၊ ဆေးပေးခန်း၊ | စာသင်ကျောင်းရှိ၊ ဆေးပေးခန်းမရှိ |
| ကျောင်းသားအရေအတွက် | (၄၅)ဦး |
| တက္ကသိုလ်ဝင်တန်းအောင် - | မရှိ |
| ကျေးရွာတွင်အဓိကကြံ့တွေ့နေရသောအခက်အခဲ - | လမ်းပန်းဆက်သွယ်ရေး၊ အလုပ်အကိုင် အခွင့်အလမ်း အခက်အခဲကြံ့တွေ့နေရ |

၉။ ရာသီခွင်ပြဇယားသုံးသပ်ချက်

ကျောက်လုလင်ကျေးရွာတွင် ရွာသူရွာသားများသည် တန်းရူးလနှင့်ကဆုန်လတွင် သီဟိုဠ်စေ့ကောက်ခြင်း အလုပ်ကိုလုပ်ကိုင်ကြပြီး မြန်မာ့ရိုးရာ သင်္ကြန်ပွဲတော်ကို ကျင်းပကြသည်။နံယုန်လတွင် လယ်ထွန်ကြသည်။ ဝါဆို၊ ဝါခေါင်လများတွင် ပျိုးထောင်ခြင်း၊ ပျိုးစိုက်ခြင်းများကို လုပ်ကိုင်ကြသည်။

တော်သလင်းလတွင် အလုပ်အားကြပြီး သီတင်ကျွတ်လတွင် ကောက်ဦးစပါးပေါ်၍ မီးထွန်းပွဲတော်နှင့်အတူ လှူဒါန်းခြင်းကို ကျင်းပကြသည်။ တန်ဆောင်မုန်းလတွင် စပါးများကို စတင်ရိတ်သိမ်းခြင်းနှင့် လပြည့်နေ့တွင် တန်ဆောင်တိုင်ပွဲတော် စည်းကားစွာ ကျင်းပကြသည်။

နတ်တော်၊ ပြာသိုလများတွင် စပါးများသိမ်းဆည်းကြပြီး တပေါင်းလတွင် ရှင်ပြုရဟန်းခံ အလှူပွဲများကို ပြုလုပ်ကြသည်။ ကျောက်လုလင်ကျေးရွာ၏ ရာသီခွင်ပြဇယားကို ကြည့်ခြင်းအားဖြင့် ရွာသူရွာသားများသည် အားလပ်သော အချိန်နည်းပါးကြသည်။

၁၁။ ကျေးရွာဦးစားပေးအစီအစဉ်ဇယားသုံးသပ်ချက်

ကျောက်လုလင်ကျေးရွာရှိ ကျေးရွာသူ၊ ကျေးရွာသားများသည် ကြုံတွေ့နေရသော အခက်အခဲများအပေါ် အခြေခံကာ ကျေးရွာအတွင်းရှိ အခက်အခဲများ၊ ပြဿနာများကို ဖော်ထုတ်ပြီး ဆွေးနွေးမှုများပြုလုပ်ရာတွင် အမျိုးသမီးအဖွဲ့၊ အမျိုးသားအဖွဲ့တို့မှ လိုအပ်ချက်များကို မည်သို့ဖြေရှင်းမည်၊ မည်သူကတာဝန်ယူ ဆောင်ရွက်မည် စသည့်ဖြင့် ဆွေးနွေးအဖြေထုတ်ကာ လိုအပ်သောစီမံကိန်းလုပ်ငန်းခွဲများကို ဦးစားပေး အဆင့်ဆင့်ဖြင့် ကျေးရွာသူ၊ ကျေးရွာသားများကြားတွင် ရွေးချယ်ခဲ့ကြသည်။

ကျောက်လုလင်ကျေးရွာရှိ အဓိကလိုအပ်သော ဦးစားပေးလုပ်ငန်းခွဲမှာ ရွာဝင်ကျောက်ခင်းလမ်းပြုပြင်ခြင်း လုပ်ငန်းကို အမျိုးသား၊ အမျိုးသမီးအဖွဲ့နှစ်ဖွဲ့စလုံးက ပထမဦးစားပေးရွေးချယ်ခဲ့ကြသည်။

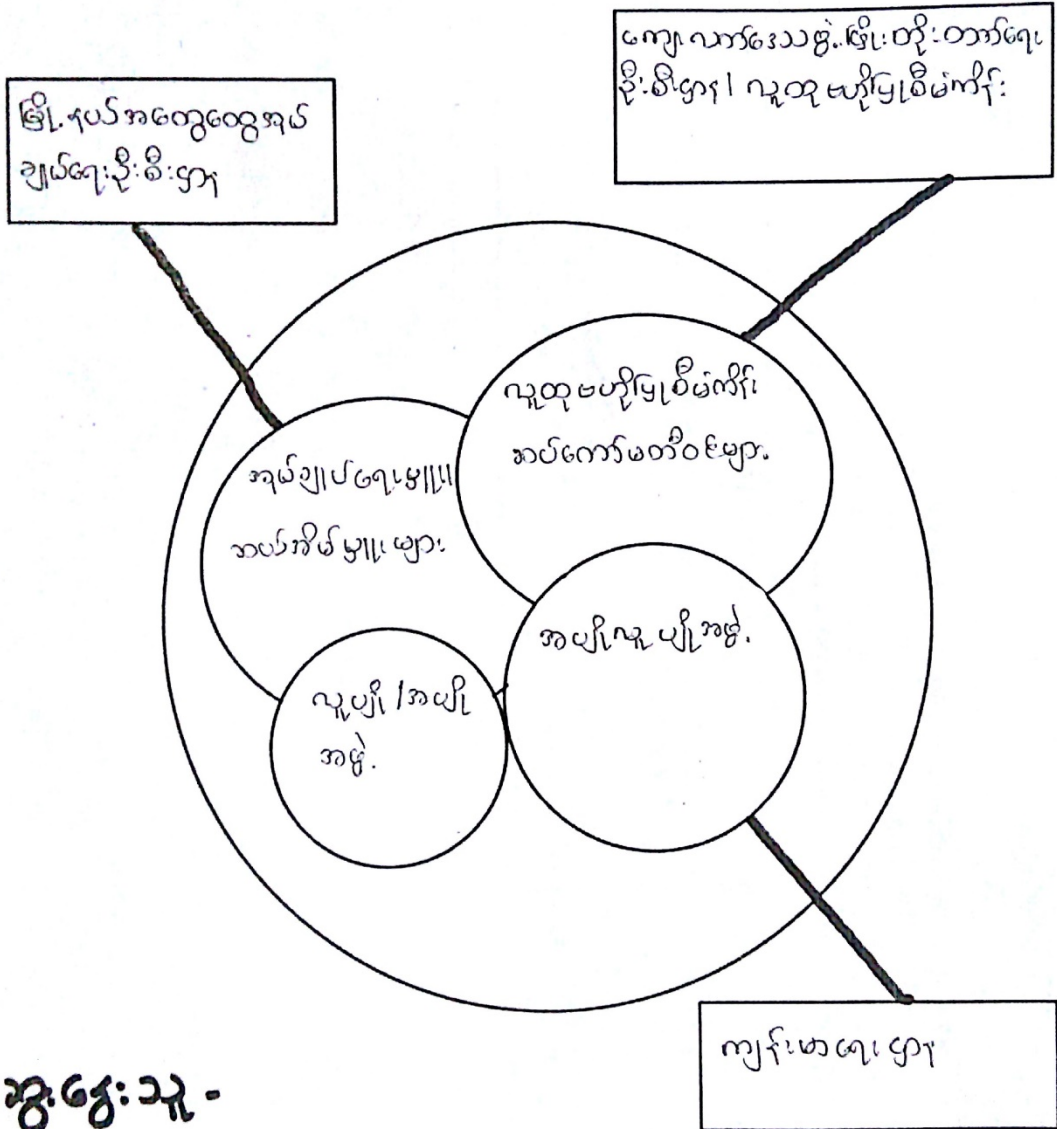
၁၃။ ပြဿနာသစ်ပင်သုံးသပ်ချက်

ကျောက်လုလင်ကျေးရွာသည် တောင်ဖီလာအုပ်စု ကျေးရွာများနှင့် အလှမ်းကွာဝေးပြီး သွားလာရေးမှာ ပွင့်လင်းရာသီတွင် အဆင်ပြေသော်လည်း မိုးရာသီတွင် ရေကြောင်းခရီးဖြင့် ခက်ခဲစွာသွားကြရသည်။ စီးပွားကူးသန်းရောင်းဝယ်ရေးမှာ တပ်တောင်ကျေးရွာကို အားထားမှီခိုနေရသည်။ မိုးရာသီတွင် လမ်းမကောင်းသောကြောင့် မင်းတက်သို့ သွားလာရေးမှာအဆင်မပြေလှပေ။ မင်းတက်ကျေးရွာကို သွားလာရေး အဆင်ပြေရန်မှာ ယခုပြုလုပ်မည့်ရွာဝင်လမ်းမှာ အဓိကအရေးကြီးလှသည်။ ယခုအခါ လမ်းမှာ ပြုပြင်ခြင်းမရှိ၊ ကျေးရွာ ငွေကြေးမလုံလောက်ခြင်း၊ တခြားအဖွဲ့မှ အကူအညီပေးမည့်သူများမရှိခြင်း များကြောင့် လမ်းမှာ ပျက်စီးနေခဲ့သည်။ လမ်းမကောင်းသောကြောင့် ကျန်းမားရေး၊ ပညာရေး၊ စီးပွားရေးစသော အရာများ ဆုံးရှုံးလာခဲ့သည်။ ကျောက်လုလင်ကျေးရွာသည် မင်းတက်ကျေးရွာကိုမှီခိုပြီး ကျေးရွာဖွံ့ဖြိုးရေးကို ဆောင်ရွက်နေကြရသည်။

ထိုကြောင့် ရွာသူ၊ ရွာသားများ၏ အခက်အခဲများကို ဖြေရှင်းပေးနိုင်ရန် ကျေးရွာ ရွာဝင်ကျောက်ခင်းလမ်း ပြုပြင်ခြင်းလုပ်ငန်းကို ကျေးရွာဖွံ့ဖြိုးရေးအတွက် ဦးစားပေးလိုအပ်ကြောင်း သုံးသပ်ရွေးချယ်ခဲ့ကြသည်။

ကျေးရွာ-ကျောက်လူလင်

ရက်စွဲ၊ ၁ - ၁၂ - ၂၀၁၆



ဆွေးနွေးသူ -

- အမျိုးသား - ၁၀ (ကျား)
- အမျိုးသမီး - ၇ (မ)
- စုစုပေါင်း - ၁၇ (ဦး)

၁၅။ အဖွဲ့အစည်းများချိတ်ဆက်မှုပြုလောင်းသုံးသပ်ချက်

ကျောက်လုလင်ကျေးရွာတွင်ရှိသော လူ့အဖွဲ့အစည်းများမှာ ကျေးရွာအုပ်ချုပ်ရေးအဖွဲ့၊ ရပ်မိရပ်ဖအဖွဲ့၊ ဂေါပကအဖွဲ့နှင့် ကျေးရွာစီမံကိန်း အထောက်အကူကော်မတီဝင်များ စသောအဖွဲ့များရှိသည်။ ယခင်က ကျေးရွာဖွံ့ဖြိုးရေးအတွက် အုပ်ချုပ်ရေးအဖွဲ့နှင့် ရပ်မိရပ်ဖအဖွဲ့တို့ပူးပေါင်းကာ မြို့နယ်အဆင့်ဖြင့် ချိတ်ဆက်၍ လုပ်ဆောင်ခဲ့ကြသည်။ ဂေါပကအဖွဲ့က ကျေးရွာ၏ဘာသာရေးအတွက် ရွာသူ၊ ရွာသားများနှင့် ပူးပေါင်းလုပ် ဆောင်ခဲ့ကြသည်။ ယခုအခါ ကျေးရွာစီမံကိန်းအထောက်အကူပြုကော်မတီ အဖွဲ့ကလည်း ကျေးရွာဖွံ့ဖြိုးတိုးတက်ရေးအတွက် မြို့နယ်လူထုဗဟိုပြုစီမံကိန်းရုံးနှင့် ချိတ်ဆက်ကာ ဆောင်ရွက်လျက် ရှိပါသည်။

၁၇။ လူမှုစီးပွားအဆင့်သတ်မှတ်ခြင်းဇယားသုံးသပ်ချက်

ကျောက်လုလင်ကျေးရွာတွင် ချမ်းသာပြည့်စုံသောအိမ်ထောင်စု(၂၀)စုရှိပြီး အလယ်အလတ်တန်းစား အိမ်ထောင်စု (၇၀) စုရှိကာ အနွမ်းပါးဆုံးအိမ်ထောင်စု (၉၉)စုရှိပါသည်။

ချမ်းသာသောအိမ်ထောင်စုများသည် ပျဉ်စီ၊ ပျဉ်ထောင်၊ သွပ်မိုး အိမ်တို့ကိုပိုင်ဆိုင်ကြပြီး၊ လယ် (၅)ဧက၊ ထော်လာဂျီ၊ ကား၊ ဆိုင်ကယ် စသည်တို့ကို ပိုင်ဆိုင်ကာ တစ်နှစ်စာဝင်ငွေ ကျပ် (၃၅)သိန်းခန့်ရှိပြီး တစ်နှစ်စာ ဝမ်းစာဖူလုံမှုရှိပါသည်။

အလယ်အလတ်တန်းစား အိမ်ထောင်စုများမှာ ပျဉ်စီ၊ ပျဉ်ထောင်၊ သွပ်မိုးအိမ်ကို ပိုင်ဆိုင်ကြပြီး လယ် (၃၀) ဧက၊ နွား၊ ဆိုင်ကယ် စသည်တို့ကို ပိုင်ဆိုင်ကာ တစ်နှစ်စာဝင်ငွေမှာ (၄၀)သိန်းရှိပါသည်။ တစ်နှစ်စာ ဝမ်းစာ ဖူလုံမှု ရှိပါသည်။

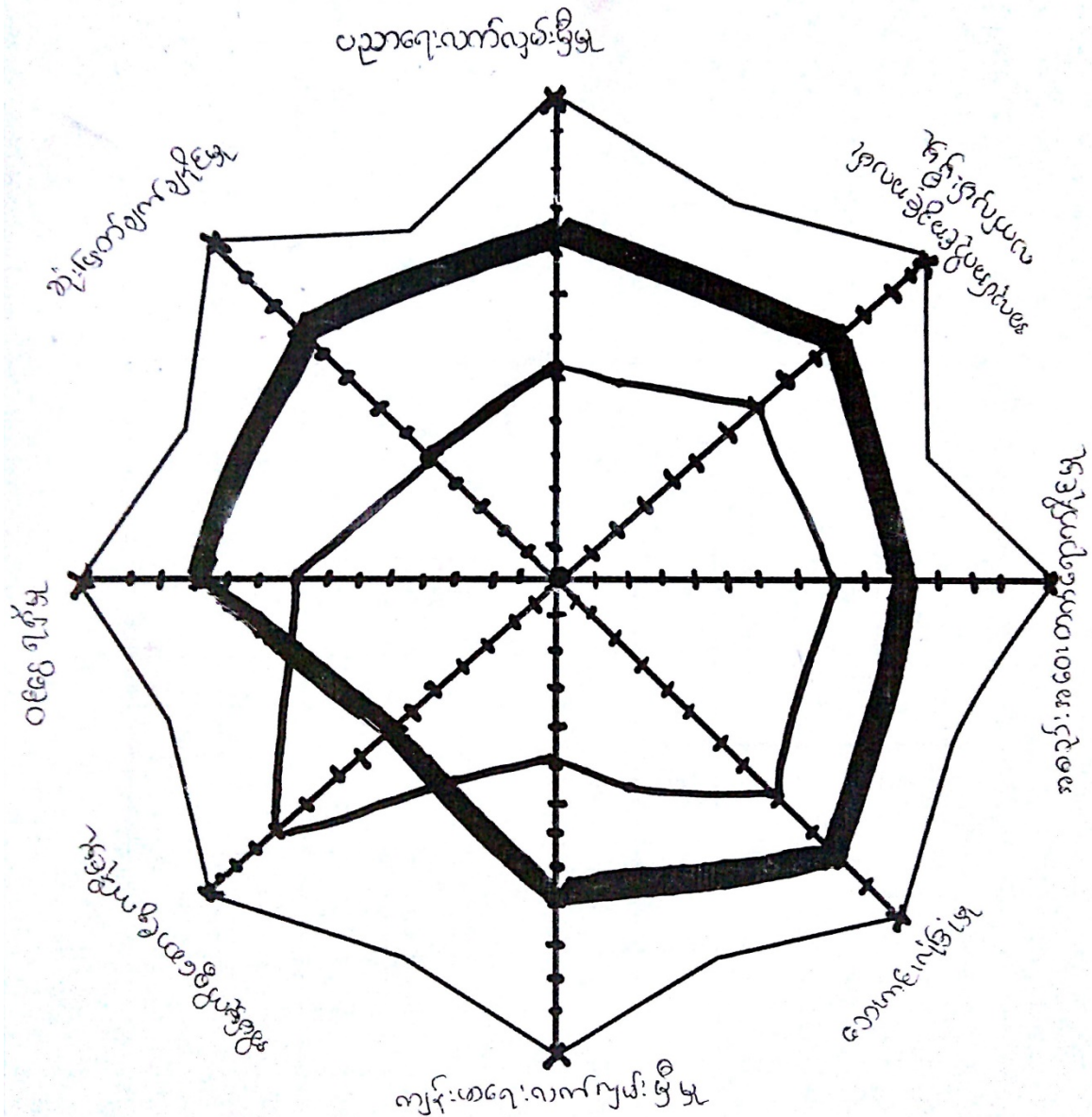
နွမ်းပါးသော အိမ်ထောင်စုများသည် ပျဉ်စီ၊ ဝါးကာ၊ ခနိမိုး အိမ်များကို ပိုင်ဆိုင်ကြပြီး ကြက်၊ ဝက်များကို မွေးမြူထားကြပါသည်။ ဂျပန်းလုပ်ငန်းများနှင့် တစ်နှစ်စာဝင်ငွေမှာ (၉)သိန်းခန့်ရှိပြီး တစ်နှစ်စာဝမ်းစာဖူလုံမှု မရှိပါ။

ထို့ကြောင့် ကျောက်လုလင်ကျေးရွာသည် လယ်ယာလုပ်ငန်းကို ဦးစားပေးလုပ်ကိုင်ကြပြီး နွမ်းပါးဆုံးအဆင့် များပြားသောကျေးရွာ ကလေးဖြစ်သည်။

၁၈။ ကျား/ မရေးရာ ပင့်ကူအိမ်

ကျေးဇူး - ကျောက်လှိုင်

ရက်စွဲ ၁ - ၁၂ - ၂၀၁၆



အေးဇွဲအေး
 အမျိုးသား - ၁၀ (ကျား)
 အမျိုးသမီး - ၇ (မ)
 အသက် - ၁၇ (ဦး)

၁၉။ ကျား/ မရေးရာ ပင့်ကူအိမ်သုံးသပ်ချက်

ကျား/မရေးရာ ပင့်ကူအိမ်ဇယားအရ ကျောက်လှလင်ကျေးရွာရှိ အမျိုးသားများနှင့် အမျိုးသမီးတို့၏ ဝင်ငွေရရှိမှု၊ ဆုံးဖြတ်ချက်ချနိုင်မှု၊ ပညာရေးလက်လှမ်းမှီမှု၊ အလုပ်အကိုင်အခွင့်အလမ်း၊ အစည်အဝေး တက်ရောက်နိုင်မှု၊ ဘေးအန္တရာယ်ကင်းရှင်းလုံခြုံမှု၊ ကျန်းမာရေးလက်လှမ်းမှီမှု၊ အိမ်မှုကိစ္စဆောင်ရွက်နိုင်မှု စသည်တို့ကို နှိုင်းယှဉ်လေ့လာ သုံးသပ်ကြည့်ရာတွင် အိမ်မှုကိစ္စဆောင်ရွက်နိုင်မှု တစ်ခုတည်းသာ အမျိုးသမီးများက အမျိုးသားများထက် သာလွန်နေကြောင်းတွေ့ရပါသည်။ ပညာရေးနှင့် ကျန်းမာရေး လက်လှမ်းမှီမှုတို့က တန်းတူလိုက်နိုင်သော်လည်း ဝင်ငွေရရှိမှုကအစ ကျန်သောအချက်များတွင် အမျိုးသမီး များသည် အမျိုးသား များလောက် အခွင့်အရေးပြည့်ပြည့်ဝဝ မရနိုင်သေးကြောင်း ပင့်ကူအိမ်ဇယားကို ကြည့်ခြင်းအားဖြင့် သုံးသပ် တွေ့ရှိရပါသည်။

၂၀။ ကော်မတီဝင်များရွေးချယ်ခြင်းနှင့် ကျေးရွာဖွံ့ဖြိုးရေးအစီအစဉ်ဆောင်ရွက်မှုမှတ်တမ်းခါတ်ပုံများ



၂၁။ ကျေးရွာအချက်အလက် (ပုံစံ-၁)

ပုံစံ - ၈ - ၁ ကျေးရွာအခြေခံအချက်အလက်များ (Form PC 1)

လယ်ဥယျာဉ်များ၊ ကျေးရွာတစ်ရွာသို့ ပထမဆုံးပိတ်ဆက်ခေါ်၊ ကျားမရောက်သောအခါ လူထုစည်းရုံးရေးများသည် ကျေးရွာ ခေါင်းဆောင်များအား ကျေးရွာအချက်အလက်များကို ပေးကြားရန်နှင့် တောင်းခံရသည်။ ဤအချက်အလက်များကို စီမံကိန်း ဝိတ်ဆက်အစည်းဝေးပေါင်းစည်းတောင်းခံရသည်။ စီမံကိန်းပိတ်ဆက်အစည်းဝေးတွင် လူထုစည်းရုံးရေးများသည် ဤအချက်အလက် များအား စစ်ဆေးပြီး ပုံနှိပ်ထုတ်ဝေပေးရမည်။ ပြီးနောက်တွင် လူထုစည်းရုံးရေးများမှ သတင်းအချက်အလက်ထဲသို့ Tablets မှ တဆင့် ပြင်ဆင်ရမည်။

ကျေးရွာအုပ်ချုပ်ရေးမှူး အမည် _____ ကျေးရွာအုပ်ချုပ်ရေးမှူး၏ ဝန်ထမ်းပိတ် _____ လူထုစည်းရုံးရေးမှူး၏ အမည် _____

ပြည်နယ်တိုင်းဒေသကြီး _____၊ ပြည်နယ် _____၊ ကျေးရွာအုပ်စု _____၊ ကျေးရွာ _____

| လူမျိုးစု | အိမ်ထောင်စုအရေအတွက် | ကိုးကွယ်သည့်ဘာသာ | အိမ်ထောင်စုအရေအတွက် |
|---|---------------------|------------------|---------------------|
| လူမျိုးစု (၁) ----- | ၅၅ | ဘာသာ (၁) ----- | ၅၅ |
| လူမျိုးစု (၂) ----- | | ဘာသာ (၂) ----- | |
| လူမျိုးစု (၃) ----- | | ဘာသာ (၃) ----- | |
| လူမျိုးစုစု ----- | | ဘာသာစု ----- | |
| | အရေအတွက် | | |
| မသန်စွမ်းသူများ သက်ကြီးရွယ်အိုများ (၆၅ နှစ် နှင့် အထက်) စစ်သားစောင့် | ၂၉ | | |

| | အမျိုးသား (အရေအတွက်) | အမျိုးသမီး (အရေအတွက်) |
|---------------------|-------------------------|--------------------------|
| လူဦးရေ | ၅၀ | ၅၅ |
| လူမျိုးစု (၁) ----- | | |
| လူမျိုးစု (၂) ----- | | |
| လူမျိုးစု (၃) ----- | | |
| အိမ်ထောင်ဦးစီး | ၃၇ | ၂ |

(၁) အခြေခံအောက်အုပ် အသုံးအဆောင်များ

| စာသင်ကျောင်း | အမှတ် ဖြစ်ပါ | ကျန်းမာရေး | အမှတ် ဖြစ်ပါ | ဘာသာရေး အဆောက် အအုံများ | အမှတ် ဖြစ်ပါ |
|-----------------|-------------------------------------|------------------|-------------------------------------|----------------------------|-------------------------------------|
| အထက်တန်းကျောင်း | <input type="checkbox"/> | ဆေးရုံ | <input type="checkbox"/> | စေတီ | <input type="checkbox"/> |
| အလယ်တန်းကျောင်း | <input type="checkbox"/> | ကျန်းမာရေးဌာန | <input checked="" type="checkbox"/> | ဘုန်းကြီးကျောင်း | <input checked="" type="checkbox"/> |
| မူလတန်းကျောင်း | <input checked="" type="checkbox"/> | ကျန်းမာရေးဌာနခွဲ | <input type="checkbox"/> | ဟိန္ဒူဘုရားကျောင်း | <input type="checkbox"/> |
| မူကြီးကျောင်း | <input type="checkbox"/> | ဆေးပေးခန်း | <input type="checkbox"/> | ရေခဲယာဉ်ကျောင်း | <input type="checkbox"/> |
| အခြား | <input type="checkbox"/> | အခြား | <input type="checkbox"/> | ဓလီ | <input type="checkbox"/> |
| | | | | အခြား | <input type="checkbox"/> |

၂၁။ ကျေးရွာအချက်အလက် (ပုံစံ-၁)

(ဂ) ကျွမ်းကျင်သူများမှတ်တမ်း (ကျေးရွာတွင်နေထိုင်သော သို့မဟုတ် တခြားရွာမှလာရောက်သော ကျွမ်းကျင်သူများ)

| (၁) စာသင်ကျောင်း | | | (၂) ကျန်းမာရေး | | | (၃) လက်မှုပညာရပ် | | |
|--------------------|-------------------------------------|-------------------------------------|------------------------|--------------------------|-------------------------------------|---------------------------|--------------------------|-------------------------------------|
| | ရွာတွင်နေထိုင်သူ | အခြားရွာမှလာသူ | | ရွာတွင်နေထိုင်သူ | အခြားရွာမှလာသူ | | ရွာတွင်နေထိုင်သူ | အခြားရွာမှလာသူ |
| မူလတန်းနိမ့်ဆရာ/မ | <input checked="" type="checkbox"/> | <input checked="" type="checkbox"/> | ဆရာဝန် | <input type="checkbox"/> | <input type="checkbox"/> | လက်သမား | <input type="checkbox"/> | <input checked="" type="checkbox"/> |
| အထက်တန်းနိမ့်ဆရာ/မ | <input type="checkbox"/> | <input type="checkbox"/> | လက်ထောက်ကျန်းမာရေးမှူး | <input type="checkbox"/> | <input type="checkbox"/> | ပန်းချီ | <input type="checkbox"/> | <input checked="" type="checkbox"/> |
| အလယ်တန်းနိမ့်ဆရာ/မ | <input type="checkbox"/> | <input type="checkbox"/> | အသိပညာကျန်းမာရေးဆရာမ | <input type="checkbox"/> | <input checked="" type="checkbox"/> | လှုပ်စင်ကျွမ်းကျင်ပီးသမား | <input type="checkbox"/> | <input type="checkbox"/> |
| မူကြိုဆရာ/မ | <input type="checkbox"/> | <input type="checkbox"/> | သားဖွားဆရာမ | <input type="checkbox"/> | <input type="checkbox"/> | ရေပိုက်သူလ်သူ | <input type="checkbox"/> | <input type="checkbox"/> |
| အခြား | <input type="checkbox"/> | <input type="checkbox"/> | ပြည်သူ့ကျန်းမာရေးလူ | <input type="checkbox"/> | <input type="checkbox"/> | စက်ပြင်ဆရာ | <input type="checkbox"/> | <input type="checkbox"/> |
| မှတ်ချက် | | | မှတ်ချက် | | | မှတ်ချက် | | |

(ဃ) ကျေးရွာသို့ ရောက်ရှိနိုင်သည့် လမ်းအခြေအနေ / ကျေးရွာတစ်ရွာသည် ၎င်း၏ ကျေးရွာအုပ်စုနှင့် ဆက်သွယ်ထားသော လမ်းအခြေအနေ (အောက်ပါတို့ကိုပိုင်ပါ)

ကျောက်ကြမ်းလမ်း: ကတ္တရာလမ်း: ကွန်ကရစ်လမ်း: မော်တော်ဆိုင်ကယ်လမ်း:
 ကျောက်ခင်းလမ်း: ခြေသားလမ်း ✓ လူသွားလမ်း: အခြား: ရေပိုက်

(င) ကျေးရွာဖွံ့ဖြိုးမှုစီမံချက် ပိုင်ပါ
 (၁) လူထုဝဟိုပြုစီမံကိန်းမတင်မီ ဤကျေးရွာတွင်ကျေးရွာဖွံ့ဖြိုးမှု စီမံချက်ရှိခဲ့ပါသလား? ရှိပါသည်/မရှိပါ/မသိပါ
 (၂) ရှိခဲ့ပါလျှင် ဤစီမံချက်ကို မည်သည့် ခုနှစ်တွင်ပြင်ဆင်ခဲ့ပါသနည်း? နှစ်-----/မသိပါ
 (၃) ဤစီမံချက်ကို ခြုံ နယ်မှအတည်ပြုခဲ့ပါသလား? ပြုခဲ့ပါသည်/မပြုခဲ့ပါ /မသိပါ

(စ) ဝေဖန်အကွာအဝေး
 (၁) ဤကျေးရွာ၏ဝဟိုမှ ၎င်းကျေးရွာအုပ်စု၏ဝဟိုအထိ ဝေဖန်မိုင်မည်မျှကွာဝေးသနည်း? မိုင်-----/မသိပါ
 (၂) ဤကျေးရွာမှ ၎င်းကျေးရွာအုပ်စု၏ဝဟိုအထိ သွားလာရာတွင်ကြာမြင့်သည့်အချိန်၊
 ခြောက်သွေ့ရာသီတွင်ကြာချိန် ----- ၃၀ မိနစ် ----- ထော်လာရီး/မော်တော်ဆိုင်ကယ်/ခြေလှုပ်/လား/မော်တော်ဘုတ်/
 အခြား: -----
 မိုးရာသီတွင်ကြာချိန် ----- ၃၅ မိနစ် ----- ထော်လာရီး/မော်တော်ဆိုင်ကယ်/ခြေလှုပ်/လား/မော်တော်ဘုတ်/
 အခြား: -----

(ဆ) ပတ်ဝန်းကျင်ဆိုင်ရာ သဘာဝဘေးအန္တရာယ်
 ဤကျေးရွာတွင် ခြေကြီးခြင်းကဲ့သို့ သဘာဝဘေးအန္တရာယ်ကျရောက်ဖူးခြင်း ရှိပါသလား၊
 မရှိပါ ရှိပါသည် ရှိလျှင်ဖော်ပြပါ -----

၂၁။ ကျေးရွာအချက်အလက် (ပုံစံ-၁)

(ခ) ကျေးရွာတွင် ခွဲ စည်ထားသော အဖွဲ့ အစည်းများ
 လူထုလက်ဖြန့်ဝေမှုအဖွဲ့အစည်း၊ ဤကျေးရွာတွင် ကျေးရွာဖွံ့ဖြိုးရေးအတွက် အစိုးရ (သို့) မှာထားမှုအဖွဲ့အစည်း(သို့) မိမိတို့အဖွဲ့အစည်း
 ခွဲ စည်ထားသည့် အဖွဲ့ အစည်းများရှိပါသလား။

- (၁) _____
- (၂) _____

ကျေးရွာအဖွဲ့အစည်းအဖွဲ့

အဖွဲ့ ဦးစီးအဖွဲ့အဖွဲ့

လက်မှတ် ချိုး ၀၄.၅ ၁. ၁၂. ၂၀၁၆

လူထုလက်ဖြန့်ဝေမှုအဖွဲ့

အဖွဲ့ ဦးစီးအဖွဲ့အဖွဲ့

လက်မှတ် ချိုး ၀၄.၅ ၁. ၁၂. ၂၀၁၆

၂၃။ ကျေးရွာဖွံ့ဖြိုးရေးဦးစားပေးအစီအစဉ် (ပုံစံ-၃)

ပုံစံ - ၈ - ၃ ကျေးရွာဖွံ့ဖြိုးရေး ဦးစားပေးအစီအစဉ် (Form PC 3)

လယ်ဥယျာဉ်/ရွာ အဆင့်(၃) ကျေးရွာပျော်မွန်းချက်အစည်းအဝေး ငြိမ်းသောအခါ ကျေးရွာပီပီကိန်း အထောက်အကူပြု ကော်မတီသည် လူထုစည်းရုံးရေးပျော်မွန်းချက်အစည်းအဝေး ဤပုံစံကိုပြည့်စုံအောင် ဖြည့်သွင်းရမည်။

လူထုစည်းရုံးရေးပျော်မွန်းချက်အစည်းအဝေး နေ့စွဲ ၁.၁၂.၂၀၁၆

ပြည်နယ်/တိုင်း ရခိုင် ပြနယ်နယ်နိမိတ် ကျေးရွာအုပ်စု ကောင်စီ/လာ ကျေးရွာ ကျောက်လှလင်း

ကော်ဝန်းအား အမှတ်ခြစ်ပါ (✓) ကော်ဝန်း(၁) ကော်ဝန်း(၂) ကော်ဝန်း(၃) ကော်ဝန်း(၄)

က။ အခက်အခဲအတားအဆီးများအားဆွေးနွေးခြင်း - ယခုလက်ရှိအခြေအနေတွင် ဤကျေးရွာဖွံ့ဖြိုးတိုးတက်ရေးအတွက် အဓိက အခက်အခဲအတားအဆီးများသည် မည်သည့်များဖြစ်ပါသနည်း (အမျိုးသား/သမီး အနည်းဆုံးအခက်အခဲ ၅ ခုစီဖော်ပြပါ)

| အမျိုးသား အဖွဲ့မှ တင်ပြသောအခက်အခဲအတားအဆီးများ | အမျိုးသမီး အဖွဲ့မှ တင်ပြသောအခက်အခဲအတားအဆီးများ |
|---|--|
| ၁ စောက်ကုန်း - ၃၀၀ / ပာသိုင်း | ၁ ဆိပ်ကမ်းမကောင်း၊ အတားအဆီး ၃၀၀ |
| ၂ သွားလာရေး၊ ကျန်းမာရေး - ၂၀၀ | ၂ ရေတိုက်စားယူကြောင့် မကြာခဏ ပျက်စီး |
| ၃ စာသင်ရန်ခက်ခဲ | ၃ စောက်ကုန်း ၃၅၆ ရေသန့်ခြင်း မရှိ |
| ၄ ရေလမ်း သွားလာရေး | ၄ စာသင်ရန် အခက်အခဲ |
| ၅ ဆိပ်ကမ်းလမ်း ပျက်စီး | ၅ ရေ ၃၅၆ ကလေးပေးခြင်း |

ခ။ ပျော်မွန်းခြင်း - နောင်လာမည့် (၅) နှစ်အတွင်း ကျေးရွာဖွံ့ဖြိုးရေး ပျော်မွန်းချက်များအား တင်ပြပါ။

| အမျိုးသားအဖွဲ့မှ တင်ပြသောပျော်မွန်းချက်များ | အမျိုးသမီးအဖွဲ့မှ တင်ပြသောပျော်မွန်းချက်များ |
|---|--|
| ၁ ရေကန်ဖြူဖြူရန် | ၁ ဆိပ်ကမ်း/ဆိပ်ခံတံကာ၊ စေတနာ ဖြစ် |
| ၂ ရွာခြင်းဆက်လမ်းဖောက်လုပ်ရန် | ၂ ဖြေဖို့ ဖြေကြားခံရ ဖြေလုပ်ရန် |
| ၃ ဖြစ်လျှင်ဖြူဖြူရန် | ၃ ခိုင်မာသော ခြံစည်းရိုး ဖြေလုပ်ရန် |
| ၄ ကျောက်ဖြင့် ခိုင်မာစေရန် ဖြေလုပ်ရန် | ၄ အမက ကျောင်း စောက်လုပ်ပေးရန် |
| ၅ ခိုင်မာစေရန် ဖြေလုပ်ရန် | ၅ ရေသွယ်ပေးရန် ဖြေလုပ်ရန် |

ဂ။ လူထုပီပီကိန်း၏ လာမည့် (၃) နှစ်အတွက် အကျိုးစင်သော ဦးစားပေး ဖွံ့ဖြိုးတိုးတက်မှု လုပ်ငန်း အစီအစဉ်များအားဖော်ပြပါ။

| အဆင့် | ကျေးရွာအတွက် ဦးစားပေး ဖွံ့ဖြိုးတိုးတက်မှု လုပ်ငန်းစဉ်များ | အဆိုပြုသူ (အမျိုးသားများ/ အမျိုးသမီးများ/အမျိုးသား+ အမျိုးသမီး) | ခန့်မှန်းကုန်ကျ စရိတ် | အကျိုးစီးပွားနှင့်ရှိသူ ခန့်မှန်းခြေ အရ အတွက် |
|-------|---|---|-----------------------|---|
| ၁ | ရွာခြင်းဆက်လမ်း | ကပျိုးသား/ကပျိုးသမီး | ၁၈၀ သိန်း | ၁၄၆ |
| ၂ | ဆိပ်ခံတံကာ | ကပျိုးသား/ကပျိုးသမီး | ၁၅၀ သိန်း | ၁၄၆ |
| ၃ | ရေကန်ဖြူဖြူခြံစည်းရိုး | ကပျိုးသား/ကပျိုးသမီး | ၁၆၀ သိန်း | ၁၄၆ |
| ၄ | စာသင်ကျောင်း | ကပျိုးသား/ကပျိုးသမီး | ၂၂၀ သိန်း | ၇၀ |
| ၅ | ရေသွယ်ပေးခြင်း | ကပျိုးသား | ၈၀ သိန်း | ၁၄၆ |

၂၅။ အစည်းအဝေးမှတ်တမ်းများ

ဆုံးဖြတ်ချက် * * အထက်ပါ ရွေးကွေးချယ်မှုများ အပေါ်တွင် ကော်မတီများ
လုပ်ငန်းခွင်များ PRA များကို ဒုတိယနှစ်စီမံကိန်း၏ ရွေး
ချယ်မှုစံသည့် အပေါ်တွင် အထက်ပါ အစည်းအဝေးတက်
ကျက်လာသူများမှ ဆုံးဖြတ်ရွေးချယ်ခဲ့ကြသည်။

၂၅။ အစည်းအဝေးမှတ်တမ်းများ

ဆုံးဖြတ်ချက် ။

• ကျေးဇူးတင်စွာ အုပ်စု ဒီပဲယက် ကော်မတီ ဖွဲ့စည်းပုံ

အုပ်စု ဒီပဲယက် အုပ်စု - ဒီး ဖြစ်တောင် (ကော်မတီ)

- ဒေါ်ဌေးဌေး (ကော်မတီ)

ကဏ္ဍရေး အုပ်စု - ဒီးစောစောလင်း (ကော်မတီ)

အရင်းကိုင်း (အုပ်စု) - ဒေါ်ခင်ခင်ခင် (ကော်မတီ)

ဝေပေးအုပ်စု ^{ကော်မတီ} ကိုယ်စားလှယ် - ဒီးစောစောလင်း (ကော်မတီ)

- ဒေါ်ပင်ပင် (ကော်မတီ)

အစည်းအဝေးကို တစ်လတစ်ကြိမ် ဖြစ်ပွားစေရန် ဖွဲ့စည်းပုံ ဖြစ်သည်။ ခုံလ ကို
 ကော်မတီ၊ 'မ' လ ကို ကော်မတီ တွင် ဖြစ်ပွားစေရန် ဖွဲ့စည်းပုံ ဖြစ်ကြောင်း ဆွေးနွေး
 သည့်။ ဦးစီးလုပ်ငန်း လုပ်ငန်း နှင့် ကိုလည်း ခုတ်ယူခြင်း တွင် ဖြစ်ကြောင်း ဆွေးနွေး
 ကတည်း ကော်မတီ (ရွာတွင်း ကွန်မြူနစ်)၊ ကော်မတီ၊ ဖွဲ့စည်းပုံ
 လုပ်ငန်း)၊ ကို အတည်ပြု ခဲ့ပြီး အချက်အလက် ကို ဆွေးနွေး တင်ပြ
 ပြီး အစည်းအဝေးကို စတင်ဖြစ်ပွားပေးပါသည်။
 ကိုယ်စား နှင့် ဦးစီးလုပ်ငန်း နှင့် ဗဟိုကော်မတီ - ကိုယ်စား ဖြစ်ကြောင်း
 ဆွေးနွေး တင်ပြ ပြီး စတင်ဖြစ်ပွား ပြုပြင် ပြင်ဆင် လုပ်ငန်းများ
 ကို ပြုလုပ်ရန် နှင့် ဖြစ် ပြီး ကြားသည်။

၂၆။ ကဏ္ဍအလိုက်ဦးစားပေးဖွံ့ဖြိုးရေးလုပ်ငန်းစဉ်များ

နောက်ဆက်တွဲ (၄) ခြားနားသောအပိုင်းများအတွက် ဦးစားပေးဖွံ့ဖြိုးရေးလုပ်ငန်းစဉ်များအနှစ်ချုပ်

| | အဆင့် | လုပ်ငန်း | မည်သူဦးစားပေးလဲ | လ/နှစ် | ကျေးရွာတာဝန်ခံ(သို့) အုပ်စု | ပြင်ပမှမည်သူထောက်ပံ့မလဲ |
|--------------------------------------|-------|-------------------------|---|--------|-----------------------------|-------------------------|
| အခြေခံအဆောက်အဦး | ၁ | သောက်သုံးရေ | <input type="checkbox"/> √ကျား <input type="checkbox"/> √မ | ၂၀၁၆ | ကျေးရွာ | လူထုဗဟိုပြုစီမံကိန်း |
| | ၂ | ကျေးရွာချင်းဆက်လမ်း | <input type="checkbox"/> √ကျား <input type="checkbox"/> √မ | ၂၀၁၇ | ကျေးရွာ | လူထုဗဟိုပြုစီမံကိန်း |
| | ၃ | စာသင်ကျောင်း | <input type="checkbox"/> √ကျား <input type="checkbox"/> √မ | ၂၀၁၈ | ကျေးရွာ | လူထုဗဟိုပြုစီမံကိန်း |
| | ၄ | ဆိပ်ခံတံတား | <input type="checkbox"/> √ကျား <input type="checkbox"/> √မ | ၂၀၁၉ | ကျေးရွာ | လူထုဗဟိုပြုစီမံကိန်း |
| | ၅ | ရေကန်ပြုပြင်ခြံစည်းရိုး | <input type="checkbox"/> √ကျား <input type="checkbox"/> မ | ၂၀၂၀ | ကျေးရွာ | လူထုဗဟိုပြုစီမံကိန်း |
| အသက်မွေးဝမ်းကျောင်းမှု စိုက်ပျိုးရေး | ၁ | | <input type="checkbox"/> ကျား <input type="checkbox"/> မ | | | |
| | ၂ | | <input type="checkbox"/> ကျား <input type="checkbox"/> မ | | | |
| | ၃ | | <input type="checkbox"/> ကျား <input type="checkbox"/> မ | | | |
| | ၄ | | <input type="checkbox"/> ကျား <input type="checkbox"/> မ | | | |
| | ၅ | | <input type="checkbox"/> ကျား <input type="checkbox"/> မ | | | |
| ကျန်းမာရေးနှင့် အဟာရ | ၁ | | <input type="checkbox"/> ကျား <input type="checkbox"/> မ | | | |
| | ၂ | | <input type="checkbox"/> ကျား <input type="checkbox"/> မ | | | |
| | ၃ | | <input type="checkbox"/> ကျား <input type="checkbox"/> မ | | | |
| | ၄ | | <input type="checkbox"/> ကျား <input type="checkbox"/> မ | | | |
| | ၅ | | <input type="checkbox"/> ကျား <input type="checkbox"/> မ | | | |
| ပညာရေး | ၁ | | <input type="checkbox"/> ကျား <input type="checkbox"/> မ | | | |
| | ၂ | | <input type="checkbox"/> ကျား | | | |

| | | | | | | |
|-------|---|--|---|--|--|--|
| | | | <input type="checkbox"/> မ | | | |
| | ၃ | | <input type="checkbox"/> ကျား <input type="checkbox"/> မ | | | |
| | ၄ | | <input type="checkbox"/> ကျား <input type="checkbox"/> မ | | | |
| | ၅ | | <input type="checkbox"/> ကျား <input type="checkbox"/> မ | | | |
| | | | | | | |
| အခြား | ၁ | | <input type="checkbox"/> ကျား <input type="checkbox"/> မ | | | |
| | ၂ | | <input type="checkbox"/> ကျား <input type="checkbox"/> မ | | | |
| | ၃ | | <input type="checkbox"/> ကျား <input type="checkbox"/> မ | | | |
| | ၄ | | <input type="checkbox"/> ကျား <input type="checkbox"/> မ | | | |
| | ၅ | | <input type="checkbox"/> ကျား <input type="checkbox"/> မ | | | |
| | | | | | | |