

ပြည်ထောင်စုသမ္မတမြန်မာနိုင်ငံတော်အစိုးရ  
စိုက်ပျိုးရေး၊မွေးမြူရေးနှင့်ဆည်မြောင်းဝန်ကြီးဌာန  
ကျေးလက်ဒေသဖွံ့ဖြိုးတိုးတက်ရေးဦးစီးဌာန  
အမ်းမြို့နယ်



လူထုဗဟိုပြုစီမံကိန်း

National Community Driven Development Project  
(NCDDP)



ကျေးရွာဖွံ့ဖြိုးရေးအစီအစဉ်

Village Development Plan (VDP)

ဒါးလက်ကျေးရွာအုပ်စု၊ ကျောက်ဆင်ကျေးရွာ

၂၀၁၇ ခုနှစ်

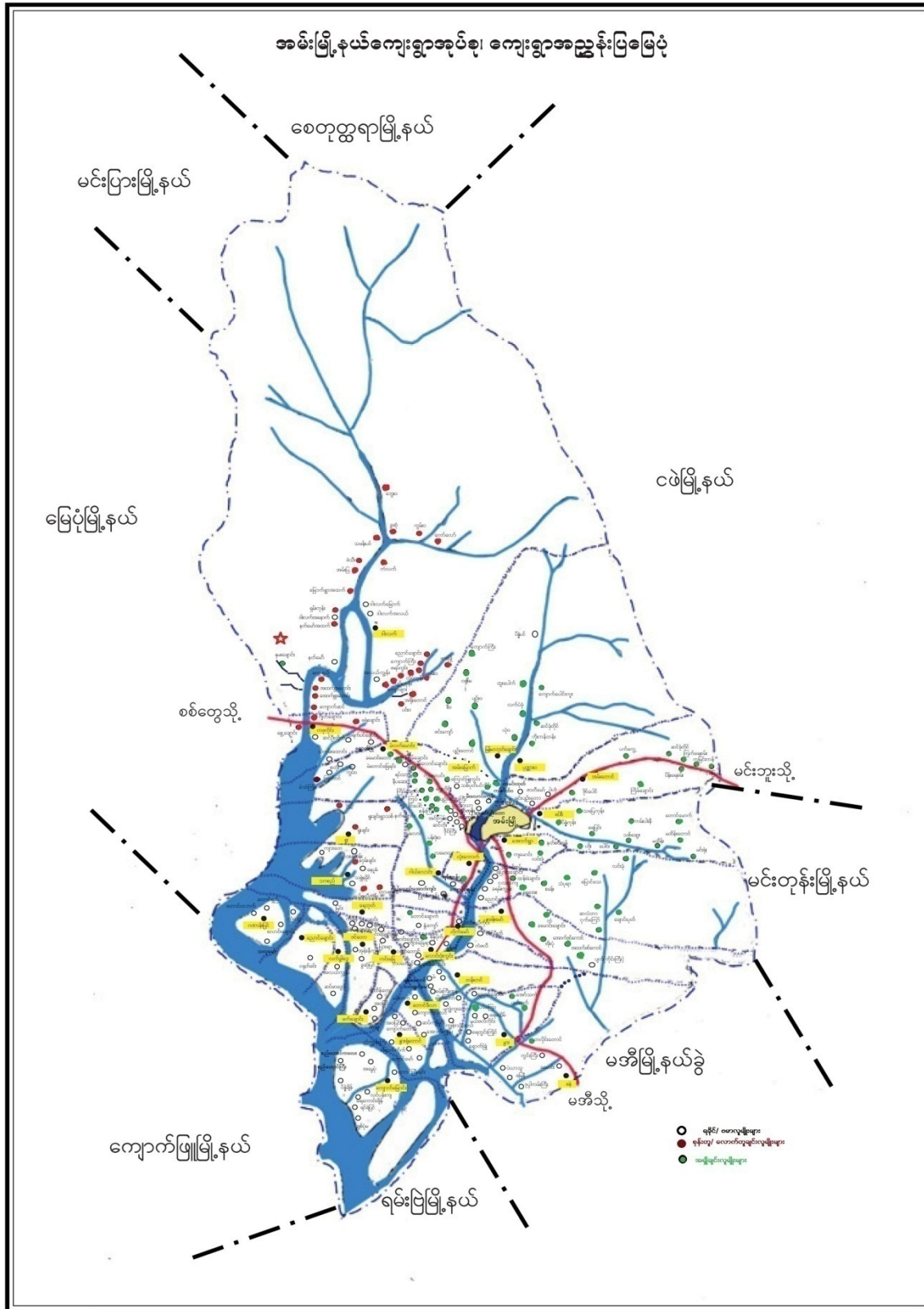
အမ်းမြို့

# မာတိကာ

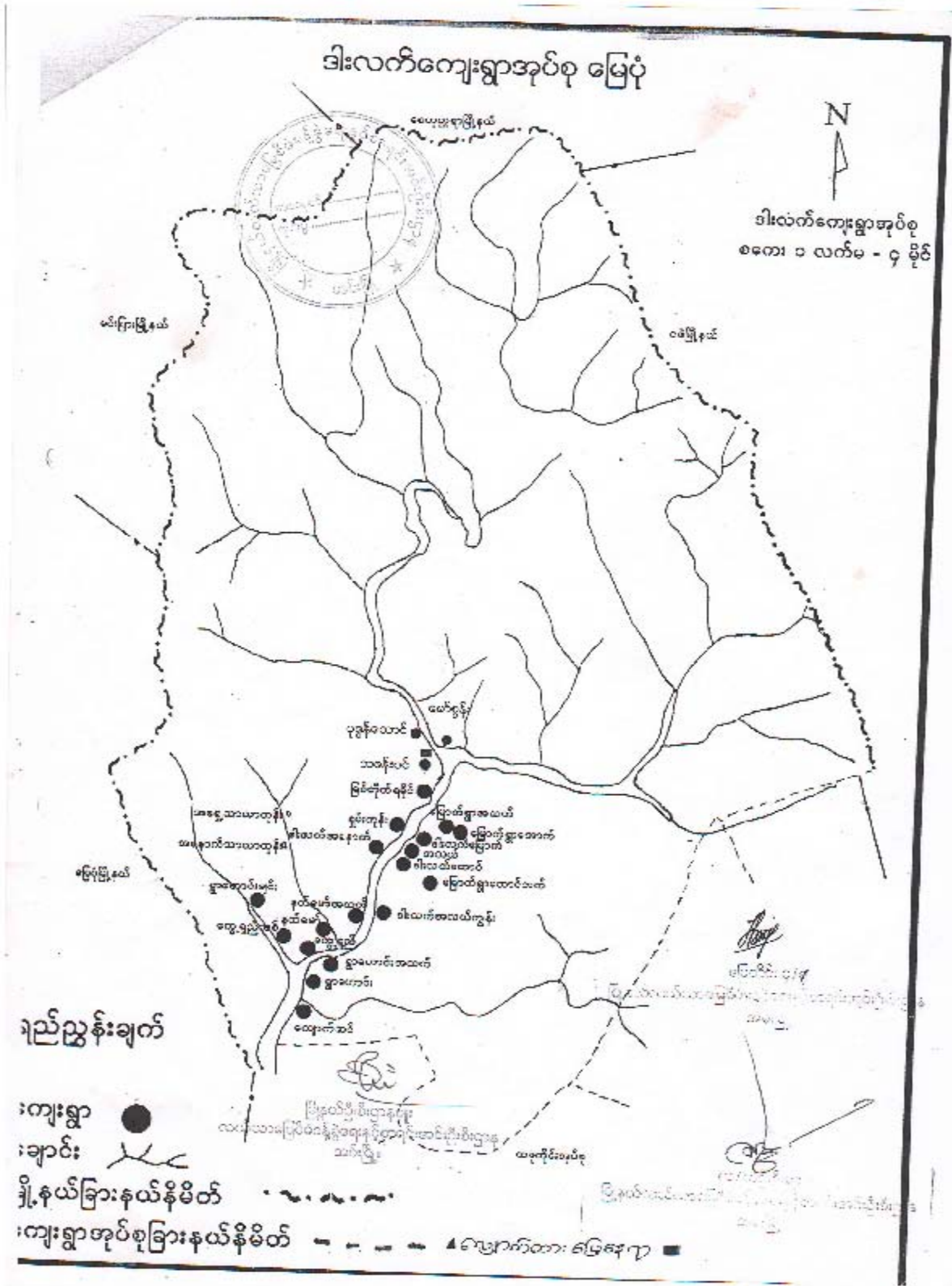
၁။ မြို့နယ်မြေပုံ	၁
၂။ ကျေးရွာအုပ်စုမြေပုံ	၂
၃။ အုပ်စုတွင်ပါဝင်သောကျေးရွာများစာရင်း	၃
၄။ ကျေးရွာအခြေခံအချက်အလက်များ	၄
၅။ လူထုပူးပေါင်းပါဝင်သောလူမှုဆန်းစစ်ခြင်းနှင့် အကဲဖတ်ခြင်းလုပ်ငန်းစဉ် (PSA/PRA) ဇယား။	၆
၆။ ကျေးရွာလူမှုရေးပြုသယံဇာတပြမြေပုံ	၈
၇။ ကျေးရွာလူမှုရေးပြုသယံဇာတပြမြေပုံသုံးသပ်ချက်	၉
၈။ ရာသီခွင်ပြဇယားပုံ	၁၀
၉။ ရာသီခွင်ပြဇယားပုံသုံးသပ်ချက်	၁၁
၁၀။ ဦးစားပေးလုပ်ငန်းခွဲများနှိုင်းယှဉ်ရွေးချယ်ခြင်းပြဇယား	၁၂
၁၁။ ဦးစားပေးလုပ်ငန်းခွဲများနှိုင်းယှဉ်ရွေးချယ်ခြင်းပြဇယားသုံးသပ်ချက်	၁၃
၁၂။ ပြဿနာသစ်ပင်ပြပုံ	၁၄
၁၃။ ပြဿနာသစ်ပင်ပြပုံသုံးသပ်ချက်	၁၅
၁၄။ ကျေးရွာတွင်းအဖွဲ့အစည်းများအကြားချိတ်ဆက်မှုပြဇယား	၁၆
၁၅။ ကျေးရွာတွင်းအဖွဲ့အစည်းများအကြားချိတ်ဆက်မှုပြဇယားသုံးသပ်ချက်	၁၇
၁၆။ လူမှုစီးပွားအဆင့်သတ်မှတ်ခြင်းပြဇယား	၁၈
၁၇။ လူမှုစီးပွားအဆင့်သတ်မှတ်ခြင်းပြဇယားသုံးသပ်ချက်	၁၉
၁၈။ ပင့်ကူအိမ်ကွန်ယက်ဇယား	၂၀
၁၉။ ပင့်ကူအိမ်ကွန်ယက်ဇယားသုံးသပ်ချက်	၂၁
၂၀။ ကော်မတီဝင်များရွေးချယ်ခြင်းနှင့် ကျေးရွာဖွံ့ဖြိုးရေးအစီအစဉ်ဆောင်ရွက်မှုမှတ်တမ်းခါတ်ပုံများ	၂၂
၂၁။ ကျေးရွာအချက်အလက် (ပုံစံ-၁)	၂၃
၂၂။ စီမံကိန်းစက်ဝန်းအချိန်ဇယား (ပုံစံ-၂)	၂၆
၂၃။ ကျေးရွာဖွံ့ဖြိုးရေးဦးစားပေးအစီအစဉ် (ပုံစံ-၃)	၂၈

၂၄။ ကျေးရွာအုပ်စုစီမံကိန်းလုပ်ငန်းခွဲရွေးချယ်ခြင်း (ပုံစံ-၄)	၃၀
၂၅။ အစည်းအဝေးမှတ်တမ်းများ	၃၃
၂၆။ ကဏ္ဍအလိုက်ဦးစားပေးဖွံ့ဖြိုးရေးလုပ်ငန်းစဉ်များ	၃၄
၂၇။ ကျေးရွာဖွံ့ဖြိုးရေးစီမံချက်အရည်အသွေးထိန်းချုပ်မှု ( Check List)	၃၅

# ၁။ အမ်းမြို့နယ်မြေပုံ



၂။ ဒါးလက်ကျေးရွာအုပ်စုမြေပုံ



၃။ ဒါးလက်အုပ်စုရှိကျေးရွာများစာရင်း

စဉ်	ကျေးရွာအုပ်စုအမည်	ကျေးရွာအမည်	ကျေးရွာအမည်
၁	ဒါးလက်	လုံးတုံ	ကျောက်ဆင်
		ဝင်ဝ	ပင်းဖျား
		ညောင်ချောင်း	ဖားပြို
		နေပစေး	ကျောက်ကြီး
		ဘွေးဝ	ကွမ်းဝ(ဒါးလက်)
		ပေါင်းဝ	ဖရပ်ကွင်း
		မော်စွန်း	လိပ်ကုန်း
		ကွမ်းဝ (အေးချောင်း)	ကြောဝ
		သဖန်းပင်	အရိုးတောင်
		ဖံသီး	အောက်ရွာဟောင်း
		နန်းရာကုန်း	အထက်ရွာဟောင်း
		ငုတ်ဝ	ကွေ့ရှည်
		အမ်းပြ	အလယ်ကျွန်း
		ကံလက်	တောင်ရွာ
		သင်္ကန်းအိုင်	အလယ်ရွာ
		သဘော့မောက်	မြောက်ရွာ
		ရှမ်းကုန်း	မီးချောင်း
		အနောက်ရွာ	နမ်းချောင်း
		မင်္ဂလာဒုံ	ညောင်ပင်ကွင်း
		နတ်မော်	

# ၄။ ကျေးရွာအခြေခံအချက်အလက်

## (၁) ကျေးရွာသမိုင်းအကျဉ်း

ကျောက်ဆင်ကျေးရွာကို လွန်ခဲ့သောနှစ်ပေါင်း (၁၂၀)ခန့်က အရေးပိုင် ဦးမြထွန်းအောင်က ဥယျာဉ်ခြံမြေ အဖြစ်စိုက်ပျိုးခဲ့သော ကျေးရွာဖြစ်သည်။ကျောက်ဆင်ကျေးရွာသည် ဒုတိယ ကမ္ဘာစစ်အချိန်တွင် စစ်ဘေးဒဏ် ကြောင့် ပြိုပျက်ခဲ့ပြီးနောက်ပိုင်း ကျောက်ဆင်ကျေးရွာ အဖြစ် ရပ်တည်နေထိုင်ခဲ့ကြသည်။ ကျေးရွာအနီး ချောင်းက ဆင်ရုပ်နှင့်တူသော ကျောက်တုံးကို အစွဲပြု၍ ကျေးရွာအမည်ကို ကျောက်ဆင်ကျေးရွာဟု ခေါ်ဆိုခဲ့ကြသည်။ရွာသူ၊ရွာသားများမှာ ဥယျာဉ်ခြံမြေများကို အဓိကလုပ် ဆောင်ခဲ့ကြသည်။ရခိုင်လူမျိုးများ နေထိုင်ကြသည်။

ထိုအချိန်က ကျောက်ဆင်ကျေးရွာ၏ အိမ်ခြေမှာ (၄၀)မှ (၅၀)နီးပါး ရှိခဲ့သည်။ထိုအချိန်က ပညာရေးမှာ ကျောင်းသာဦးရေ (၄၀)ခန့်ရှိခဲ့သဖြင့် အစိုးရမူလတန်းကျောင်းကို ပညာရေးမှူးကိုတိုင် ကွင်းဆင်းစစ်ဆေးခဲ့ပြီး အစိုးရမူလတန်းကျောင်းကို စတင်ပေးခဲ့သည်။စစ်အစိုးရလက်ထက်တွင် ကြံပင် စိုက်ပျိုးကြသော ကျေးရွာသူ၊ကျေးရွာသားများကို ကြိမ်လုပ်ရဟု အမိန့်ထုတ်ခဲ့သဖြင့် ရွာသူ၊ရွာသားများမှာ အလုပ်လက်မဲ့ဖြစ်ခဲ့ ကြသည်။ ရွာသူ၊ရွာသားများမှာ စားဝတ်နေရေး အခက်အခဲများ ဖြစ်ပေါ်လာ သောကြောင့် တခြားကျေးရွာများသို့ ပြောင်းရွှေ့သွားကြသည်။ထိုအချိန်မှ စ၍ကျေးရွာရှိ အိမ်ခြေများမှာ တစတစနည်းပါးလာ ခဲ့သည်။ယခု ကျောက်ဆင်ကျေးရွာ၏ အိမ်ခြေမှာ (၂၀)အိမ်ခန့်ရှိပြီး လူဦးရေမှာ (၇၄)ဦးခန့် သာရှိသည်။(၂၀၀၄)ခုနှစ်တွင် မုန်းတိုင်းဒဏ် ကြောင့် ကျေးရွာပိုင်ဥယျာဉ်ခြံများ ပျက်စီးခဲ့ကြပြီး (၂၀၁၀)ခုနှစ်တွင် ဂီရိ မုန်းတိုင်းဒဏ်ကြောင့် ထပ်မံ၍ ဥယျာဉ်ခြံမြေများ ပြိုပျက်စီးခဲ့ရ သည်။ မုန်းတိုင်းဒဏ်ကြောင့် ကျေးရွာရှိ စာသင်ကျောင်းမှာ ပျက်စီးခဲ့ပြီး ယခုအချိန်တွင် စာသင်ကျောင်းမကောင်း သောကြောင့် ကျောင်းသူ၊ကျောင်းသားများမှာ ခက်ခက်ခဲခဲ ပညာသင်နေရသည်။ အိမ်ခြေနည်းပါးခဲ့သော နောက်ပိုင်းတွင် ကျေးရွာ၏ လူမှုရေးကျန်းမာရေး ၊ပညာရေး ဖွံ့ဖြိုးမှု အားနည်းလာခဲ့သည်။

၂၀၁၅ ခုနှစ်တွင် လူထုဗဟိုပြုစီမံကိန်းစတင်ဝင်ရောက်လာခဲ့ပြီး စာသင်ကျောင်းပြုပြင်ခြင်းလုပ်ငန်းကို အကောင် အထည်ဖော်ဆောင်နိုင်ခဲ့ကြသည်။

### (၂) ထူးခြားဖြစ်စဉ်

(၂၀၀၄)-(၂၀၁၀)ခုနှစ်တွင် မုန်းတိုင်းဒဏ်ကြောင့် ဥယျာဉ်ခြံမြေများ ပျက်စီးခြင်း။

လွန်ခဲ့သောနှစ်ပေါင်း (၃၀)ခန့် စစ်အစိုးရလက်ထက်တွင် တောင်သူများလုပ်စားသော ကြံခင်းများအား ပိတ်ပင်ခံရခြင်း။

(၂၀၁၅)ခုနှစ်တွင် ရေကြီးမှုကြောင့် လယ်မြေများ ပျက်စီးခြင်း။

(၃) လူနည်းစုလူမျိုးစုအိမ်ထောင်စု

အမျိုးအစား	အိမ်ထောင်စု	ကျား	မ	စုစုပေါင်း
မရှိ	-	-	-	-

(၄) ထိခိုက်လွယ်အုပ်စုများ

ထိခိုက်လွယ်အုပ်စု	အိမ်ထောင်စု	ကျား	မ	စုစုပေါင်း
မရှိ	-	-	-	-

(၅) အဓိကစီးပွားရေးလုပ်ငန်း

စိုက်ပျိုးရေး	မွေးမြူရေး	အသေးစားစီးပွားရေး	အခြား
စပါး	နွား	ဖျာရက်လုပ်ခြင်း	
နှမ်း	ကြက်		
ဖရဲ	ဝက်		
ပြောင်း			

(၆) ကျေးရွာအတွင်းအဓိကပိုင်ဆိုင်မှုများ

ကျေးရွာပိုင်ဆိုင်မှုများ	လယ်	ကိုင်း	တောင် ယာ	စား ကျက် မြေ	နှစ်ရှည် စိုက် ခင်း	သဲ/ ကျောက် ရရှိမှု	ရေ တွင်း/ ရေ ကန်	စက်ရေ တွင်း/ စိမ့် စမ်း ရေ သွယ် မှု	ချောင် ရေး သော ကံသုံး မှု
အရေအတွက်	၁၈၈	၁၀၈၈	၅	မရှိ	၈၈၈	၅	မရှိ	မရှိ	၅
ကျေးရွာပိုင်ဆိုင်မှုများ	ကား	ထော် လာဂျီ	ဆိုင် ကယ်	စက် လှေ	စပါး ကြိတ် စက်	ဈေး ဆိုင်	မီး စက်		
အရေအတွက်	မရှိ	မရှိ	၂	၄	မရှိ	၁	မရှိ		

(၇) ကျေးရွာအတွင်းအခြားပိုင်ဆိုင်မှုများ

ကျေးရွာပိုင်ဆိုင်မှုများ	ရေတင် စက်	လယ် ထွန် စက်	ကျွဲ	နွား	ကြက်	ဝက်	ဆိတ်	လုပ် သား	ကျွမ်းကျင် လုပ်သား
အရေအတွက်	မရှိ	မရှိ	မရှိ	၅	၅	၂၀	မရှိ	၅	မရှိ

(၈) ကျေးရွာရှိအသုံးပြုနိုင်သောအရင်းအမြစ်/ အချက်အလက်များ

အရင်းအမြစ်	ဆေးရုံ/ ဆေးခန်း	အ.မ.က/ အ.လ.က/ အ.ထ.က	ဈေး	မြေတူး စက်	လမ်းကြိုတ် စက်	မြေသယ် ကား	ကွန်ကရစ် ဖျော်စက်
အရေအတွက်	မရှိ	အ.မ.က	မရှိ	မရှိ	မရှိ	မရှိ	မရှိ



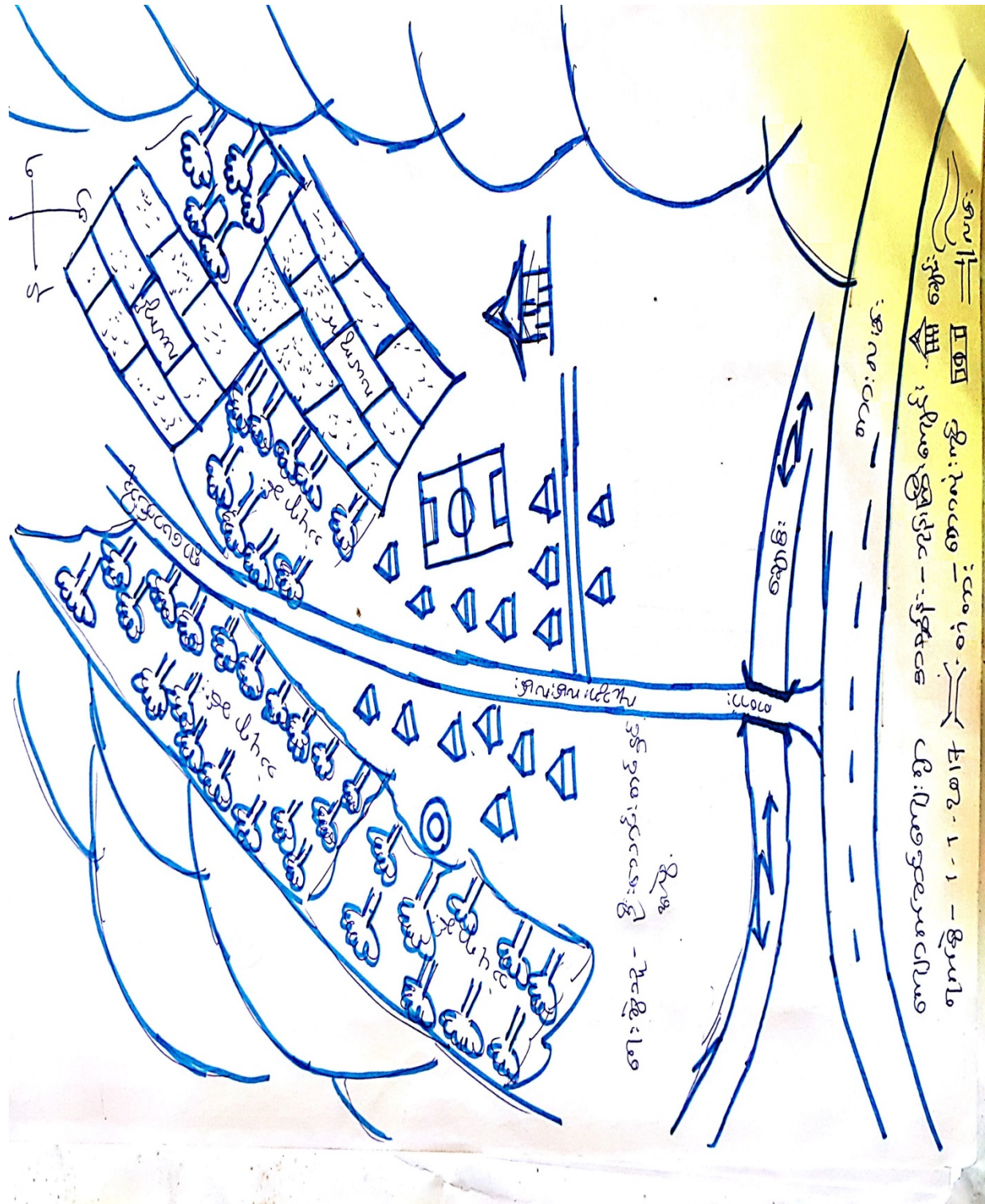
၅။ လူထုပေါင်းစုံပါဝင်သော လူမှုဆန်းစစ်ခြင်းနှင့် အကဲဖြတ်ခြင်းလုပ်ငန်းစဉ် (PSA/PRA) အကျဉ်းချုပ်ဇယား

စဉ်	အကြောင်းအရာ	ရက်စွဲ	ဦးတည်အုပ်စု	တက်ရောက်သူ			အဓိကဆွေးနွေးချက်
				ကျား	မ	ပေါင်း	
၁	ကျေးရွာလူမှုရေးပြဿနာ ( Social Map / Resource Map)	၁.၁၂.၂၀၁၇	ကျေးရွာသူကျေးရွာသားများ၊ ကော်မတီဝင်များ	၇	၆	၁၃	ကျေးရွာနယ်နိမိတ်အတွင်းရှိ အိမ်ခြေလယ်မြေစိုက်ခင်း၊ ဘုရားပုထိုးများစသောကျေးရွာ၏လက်ရှိအခြေအနေနှင့်ပိုင်ဆိုင်မှုအခြေအနေများကိုရေးဆွဲဖော်ထုတ်ခဲ့သည်။
၂	ရာသီခွင်ပြပြက္ခဒိန် ( Seasonal Calender)	၁.၁၂.၂၀၁၇	ကျေးရွာသူကျေးရွာသားများ၊ ကော်မတီဝင်များ	၇	၆	၁၂	ကျေးရွာရှိရွာသူရွာသားများ၏ ရာသီအလိုက် စိုက်ပျိုးရေး၊ မွေးမြူရေး၊ စိုက်ပျိုးချိန်ရိတ်သိမ်းချိန်၊ တိရိစ္ဆာန်များရောဂါဖြစ်ပွားမှု၊ သီးနှံများပိုးမွှားကျရောက်မှု၊ ရာသီပွဲ တော်များ၊ ကျေးရွာမှ လူများဝင်ငွေရရှိမှုအခြေအနေများကို ကျေးရွာမှ လူများပါဝင်ဆွေးနွေးရေးဆွဲကြသည်။
၃	ကျေးရွာ၏ဦးစားပေး အစီအစဉ်ပြဇယား (Metric Ranking)	၁.၁၂.၂၀၁၇	အမျိုးသားအုပ်စု၊ အမျိုးသမီးအုပ်စု	၁၀	၇	၁၇	ကျေးရွာသူကျေးရွာသားများ၏ ကျေးရွာအတွက် အဓိကလိုအပ်သောစီမံကိန်းလုပ်ငန်းခွဲများကိုညှိနှိုင်းတိုင်ပင်ရေးဆွဲခဲ့ကြသည်။
၄	ပြဿနာသစ်ပင် ( Problem Tree)	၁.၁၂.၂၀၁၇	ကျေးရွာသူကျေးရွာသားများ၊ ကော်မတီဝင်များ	၇	၆	၁၃	ကျေးရွာသူအများစုရွေးချယ်ခဲ့သောစီမံကိန်းလုပ်ငန်းခွဲ၏ကျိုးကြောင်းဆက်စပ်မှုများကို ပြဿနာသစ်ပင်ဖြင့်စိစစ်သုံးသပ်ခဲ့ကြသည်။
၅	အဖွဲ့အစည်းချိတ်ဆက်ပုံ (Venn Diagram)	၁.၁၂.၂၀၁၇	ကျေးရွာသူကျေးရွာသားများ၊ ကော်မတီဝင်များ၊ ကျေးရွာအုပ်ချုပ်ရေးအဖွဲ့ဝင်များ	၇	၆	၁၃	ကျေးရွာအတွင်းတွင်ရှိနေသောလူမှုအဖွဲ့အစည်းများနှင့် ကျေးရွာလူထုအကြား ချိတ်ဆက်နေမှုကို ထင်သာမြင်သာရှိအောင် ဖော်ဆောင်နိုင်ခဲ့သည်။

၆	လူမှုစီးပွားအဆင့်သတ်မှတ်ခြင်း (Wealth Ranking)	၁.၁၂.၂၀၁၇	ချမ်းသာ၊ အလယ်အလတ်၊ နွမ်းပါး	၇	၆	၁၃	ကျေးရွာအတွင်းရှိ လူများအကြား၊ ငွေကြေး၊ ပစ္စည်းဥစ္စာ၊ နေအင်အားပိုင်ဆိုင်မှုအဆင့်ခွဲခြားပြသခြင်းဖြင့် ကျေးရွာအတွက် လိုအပ်မည့် ဝင်ငွေ ရရှိရေးအစီအစဉ်များကို ထည့်သွင်းစဉ်းစားနိုင်ရန် စဉ်းစားခဲ့ကြသည်။
၇	ပင့်ကူအိမ်ကွန်ယက် (Spider Web)	၁.၁၂.၂၀၁၇	ကျေးရွာသူကျေးရွာသားများ၊ အမျိုးသားအုပ်စု၊ အမျိုးသမီးအုပ်စု	၇	၆	၁၃	အမျိုးသားနှင့် အမျိုးသမီးများ အကြား အလုပ်အကိုင်အခွင့်အလမ်း၊ တန်းတူ အခွင့်အရေး၊ ပညာ သင်ကြားနိုင်မှု၊ ဘဝလုံခြုံမှု စသည့် အခြေအခြေအနေအရပ်ရပ်ကို ဆွေးနွေးခဲ့ကြသည်။

ကျေးရွာဖွံ့ဖြိုးရေးအစီအစဉ်အတွက်အသုံးပြုခဲ့သော PRA Tools များတစ်ခုချင်းစီအတွက်သုံးသပ်ချက်များ

၆။ ကျောက်ဆင်ကျေးရွာလူမှုရေးပြန့်ပွားရေးအရင်းအမြစ်ပြမြေပုံ



## ၇။ ဒါးလက်အုပ်စု၊ ကျောက်ဆင်ရွာမြေပုံသုံးသပ်ချက်

တည်နေရာ။	လောင်ဂျီတွင်း ၉၃ဒီဂရီ ၈၈မိနစ်	လင်းတီတွင်း- ၂၀ဒီဂရီ ၉မိနစ်
----------	-------------------------------	-----------------------------

ကျောက်ဆင်ကျေးရွာသည် အမ်းမြို့မှ (၂၉)ခန့်အကွာတွင် တည်ရှိပါသည်။ ကဇာကိုင်အုပ်စုနှင့် အနီးဆုံးသော ကျေးရွာဖြစ်သည်။ လမ်းပန်းဆက်သွယ်ရေးမှာ အလွန်ခက်ခဲပါသည်။ ကုန်းလမ်းဆက် သွယ်ရေးဖြင့် သွား၍ မရပေ။ ကဇာကိုင်မှ စက်လှေစီး၍ (၁၅)မိနစ်ခန့် သွားရသည်။ မိုးရာသီတွင် သွားလာရေးမှာ အလွန်ခက်ခဲပါသည်။ ကျေးရွာ၏အဓိက စီးပွားရေးမှာ သံပုရာပင်စိုက်ပျိုးခြင်းလုပ်ငန်းဖြစ်ပြီး နှစ်ရှည်ပင်များကို အဓိက စိုက်ပျိုး ကြသည်။ လယ်ယာမြေအနည်းငယ်သာ ရှိပါသည်။ သောက်ရေအဖြစ် ရေတွင်းမှ ရေကို အားကိုးကြရသည်။

အဖြစ်များသောရောဂါ	ငှက်ဖျား၊ ဝမ်းရောဂါ
အိမ်သာသုံးစွဲမှု၊ ယင်လုံအိမ်သာသုံးစွဲမှု	မရှိ
ကြုံတွေ့ရသော သဘာဝသေးအန္တရာယ်	ရေဘေး
စာသင်ကျောင်း၊ ဆေးပေးခန်း၊	မရှိပါ
ကျောင်းသားအရေအတွက်	(၂၂)ဦး
တက္ကသိုလ်ဝင်တန်းအောင် -	မရှိ
ကျေးရွာတွင်အဓိကကြုံတွေ့နေရသောအခက်အခဲ -	သောက်သုံးရေရရှိမှု အခက်အခဲကြုံတွေ့နေရ

ရာသီအလိုက်ဖြစ်ပေါ်မှု အခြေအနေပြ မြကွန် ရေးဆွဲခြင်း

နေ့စွဲ၊ ၂၀၁၇.၁၁.၁၇

ကျေးရွာအည် ဝါးပင်

အကြောင်းအရာ	တပေါင်း	တန်ခူး	နတ်	မိုး	ဇူလိုင်	ဇူလိုင်	ဇူလိုင်	ဇူလိုင်	ဇူလိုင်	ဇူလိုင်	ဇူလိုင်	ဇူလိုင်	ဇူလိုင်	ဇူလိုင်	ဇူလိုင်	ဇူလိုင်	ဇူလိုင်
ပျားသောင်	★	★	★	★	★	★	★	★	★	★	★	★	★	★	★	★	★
ရေကြီး/ မုန်တိုင်း	★	★	★	★	★	★	★	★	★	★	★	★	★	★	★	★	★
ရာသီခွင်အခြေအနေ	★	★	★	★	★	★	★	★	★	★	★	★	★	★	★	★	★
အလုပ်များသောလ	★	★	★	★	★	★	★	★	★	★	★	★	★	★	★	★	★
ဝင်ငွေကောင်းသောလ (လယ်မြ)	★	★	★	★	★	★	★	★	★	★	★	★	★	★	★	★	★
ဝင်ငွေကောင်းသောလ (လက်လုပ်လက်စား)	★	★	★	★	★	★	★	★	★	★	★	★	★	★	★	★	★
သောက်သုံးရေ ရရှိမှု	★	★	★	★	★	★	★	★	★	★	★	★	★	★	★	★	★
ရောဂါဖြစ်ပွားမှု	★	★	★	★	★	★	★	★	★	★	★	★	★	★	★	★	★

## ၉။ ရာသီခွင်ပြဇယားသုံးသပ်ချက်

ကျောက်ဆင်ကျေးရွာရှိ ရွာသူရွာသားများသည် တန်ခူးလတွင် အလုပ်နည်းပါးသည်။ သင်္ကြန်ပွဲတော်ကို ကျင်းပကြသည်။ ကဆုန်၊ နယုန်လများတွင် သံပုရာပင်စိုက်ပျိုးခြင်း၊ ပေါင်းထိုးခြင်း၊ သခွား များကို စိုက်ပျိုးကြသည်။ သံပုရာရည်များရောင်းချရသောကြောင့် ဝင်ငွေကောင်းသည်။ ညောင်ရည်သွန်းပွဲတော်ကို ကျင်းပကြသည်။ ဝါဆိုလတွင် သံပုရာပင်များကိုထပ်မံစိုက်ပျိုးကြသည်။ ဝါခေါင်လတွင် လယ်များတွင် စပါးစိုက် ပျိုးကြသည်။ တော်သလင်းလတွင် ပေါင်းရှင်းကြရသည်။ သီတင်းကျွတ်၊ တန်းဆောင်မုန်းလများတွင် မိထွန်းပွဲတော်ကို ကျင်းပကြသည်။ နံယုန်လမှ သီတင်းကျွတ်လထိ ဝင်ငွေကောင်းပြီး ငှက်ဖျားနှင့် ဝမ်းပျက်ဝမ်းလျော့ရောဂါများ ဖြစ်သည်။ ကျန်လများတွင် ဝင်ငွေအနည်းငယ်သာရှိသည်။ မွေးမြူရေးမှာ ဝက်ကြက်၊ နွားများကို တစ်နိုင်တစ်ပိုင် မွေးမြူကြ သည်။ ရာသီခွင်ဇယားအရ ကျောက်ဆင်ကျေးရွာသည် သံပုရာပင်ကိုသာ အဓိက စိုက်ပျိုးကြသော ကျေးရွာဖြစ်သည်။

၁၀။ ကျေးရွာဦးစားပေးအစီအစဉ်ဇယား

ဆောင်ရွက်ရန်လိုအပ်ချက်များကို ဦးစားပေး ရွေးချယ်ခြင်း

ကျေးရွာအမည် ကျောက်တိုင် နေ့စွဲ၊ ၂၀၁၂.၀၂.၀၇

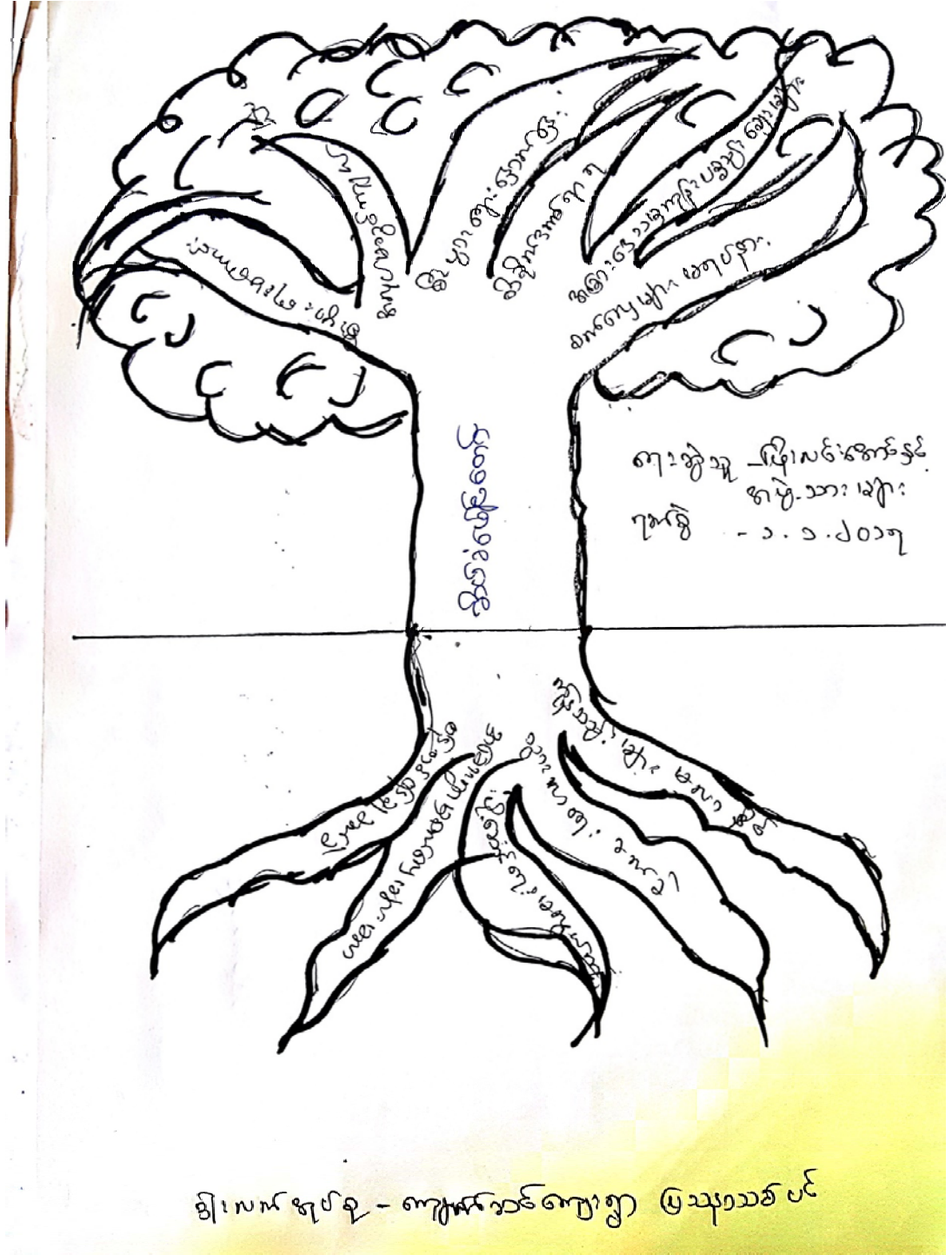
အကြောင်းအရာ	၁	၂	၃	၄	၅	၆	၇	ရမှတ်	ဦးစားပေးအဆင့်
၁ ဆက်ဆံရေး		ဆက်ဆံရေး ကော်	ဆက်ဆံရေး ကော်	ဆက်ဆံရေး ကော်	ဆက်ဆံရေး ကော်			၄	၁
၂ ရွာတွင်းလမ်း ဖွင့်ကုန်			ရွာတွင်း	ရွာတွင်းလမ်း ဖွင့်ကုန်	ရွာဖွဲ့စံတား			၁	၃
၃ ရွာတွင်း				ရွာတွင်း	ရွာဖွဲ့စံတား			၂	၂
၄ ရွာဖွဲ့စံတား လမ်း					ရွာဖွဲ့စံ တား			၀	၄
၅ ရွာဖွဲ့စံတား								၂	၂
၆									
၇									

### ၁၁။ ကျေးရွာဦးစားပေးအစီအစဉ်ဇယားသုံးသပ်ချက်

ကျောက်ဆင်ကျေးရွာတွင် ကြုံတွေ့နေရသောအခက်အခဲများအပေါ်အခြေခံကာ ကျေးရွာအတွင်းရှိ အခက်အခဲ၊ ပြဿနာနှင့် လိုအပ်ချက်များဖော်ထုတ်ဆွေးနွေးကြရာ အမျိုးသား၊ အမျိုးသမီးအဖွဲ့တို့မှ လိုအပ်ချက်များကို စာရင်းပြုစုကာ ထိုလိုအပ်ချက်များကို မည်သည့်နည်းလမ်းဖြင့်ဆောင်ရွက်မည်၊ မည်သူက ဖြေရှင်းမည်စသည့်ဖြင့် စဉ်းစားအဖြေထုတ်ကာ ကျေးရွာအတွက် အဓိကလိုအပ်သော စီမံကိန်းလုပ်ငန်းခွဲကို ဦးစားပေးအစီအစဉ်အဆင့်ဆင့်ဖြင့် ကျေးရွာသူ၊ ကျေးရွာသားများကြားတွင် ရွေးချယ်ခဲ့ကြသည်။ ကျောက်ဆင်ကျေးရွာ၏ အဓိကလိုအပ်နေသောလုပ်ငန်းခွဲမှာ ဆိပ်ခံဖောင်တော်ဖြစ်ပြီး အမျိုးသားအဖွဲ့နှင့် အမျိုးသမီးအဖွဲ့များက ရွေးချယ်ဖော်ထုတ်ခဲ့ကြသော စီမံကိန်းလုပ်ငန်းခွဲဖြစ်သည်။



၁၂။ ပြဿနာသစ်ပင်

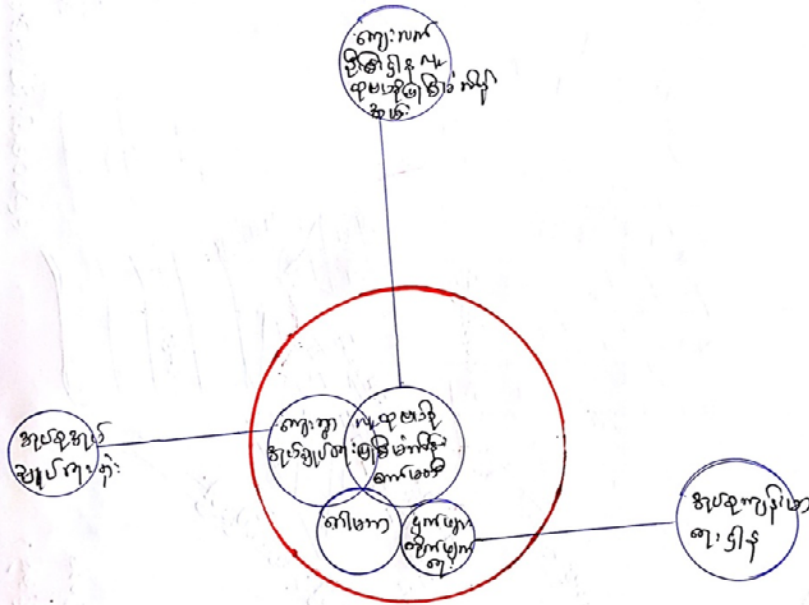


## ၁၃။ ပြဿနာသစ်ပင်သုံးသပ်ချက်

ကျောက်ဆင်ကျေးရွာသည် မြစ်ချောင်းဘေးတွင်တည်ရှိ၍ ရေလမ်းခရီးဖြင့်သာ သွားလာနိုင်သည်။ မိုးရာသီတွင် ပိုမို၍ အလွန်သွားလာရခက်ခဲပါသည်။ ကျေးရွာရှိ ထွက်ကုန်းသီးနှံများအား မော်တော်ဘုတ်ဖြင့်သာ သယ်ယူရောင်းချရသည်။ ကုန်ပစ္စည်းများကို ဝန်တင်ဝန်ချပြုလုပ်ရာတွင် ဆိပ်ကမ်းဆိပ်ခံဖောင်တော်မှာ သစ်ဝါးဖြင့်ပြုလုပ်ထားသဖြင့် ရေရှည်မခံနိုင်ခြင်း၊ အိုဟောင်းပျက်စီးနေခြင်း၊ ငွေကြေးလုံလောက်မှုမရှိခြင်း ၊ မော်တော်ဘုတ်များ ကပ်နားရန်ခက်ခဲခြင်း၊ ကုန်တင်ရန်ခက်ခဲခြင်း၊ အညာရေတိုက်စားခြင်းစသည့် အခက်အခဲများကြုံတွေ့နေပါသည်။ ကျေးရွာ၏အဓိက ထွက်ကုန်ဖြစ်သော သံပုရာရည်သည် အဓိကသီးနှံဖြစ်ပြီး ဝမ်းစာအဖြစ်အားထားရသောကြောင့် ကုန်တင်ကုန်ချ ပြုလုပ်ရာတွင် လွယ်ကူစေရန်အတွက် အရေးတကြီးလို အပ်နေသောကြောင့် ကျေးရွာသူ၊ကျေးရွာသားများမှ ဆိပ်ခံဖောင်တော်ပြုလုပ်ခြင်းလုပ်ငန်းကို ဦးစားပေးလိုအပ် ကြောင်း သုံးသပ်ရွေးချယ်ခဲ့ကြသည်။

၁၄။ အဖွဲ့အစည်းများချိတ်ဆက်မှုပြဇယား

ကျေးဇူးဆောင်ရွက်သူ၊ ဦးစီးမှုအဖွဲ့ဝင်များ၊ ဦးစီးမှုအဖွဲ့ဝင်များနှင့် ယက် စာဖွဲ့ စာရေး



ကျေးဇူးဆောင်ရွက်သူ - ဦးစီးမှုအဖွဲ့ဝင်များ

ကျေးဇူးဆောင်ရွက်သူ - ၁.၁.၂၀၁၇

**၁၅။ အဖွဲ့အစည်းများချိတ်ဆက်မှုပြုလောင်းသုံးသပ်ချက်**

ကျောက်ဆင်ကျေးရွာရှိ လူမှုအဖွဲ့အစည်းများမှာ ကျေးရွာအုပ်ချုပ်ရေးအဖွဲ့၊ ရပ်မိရပ်ဖအဖွဲ့၊ ဂေါပကအဖွဲ့၊ ငှက်ဖျားတိုက်ဖျက်ရေးအဖွဲ့၊ လူထုဗဟိုပြုစီမံကိန်းအထောက်အကူပြုကော်မတီစသော အဖွဲ့အစည်းများ ရှိသည်။ ယခင်ကကျေးရွာဖွံ့ဖြိုးတိုးတက်ရေးအတွက် အုပ်ချုပ်ရေးအဖွဲ့နှင့် ရပ်မိရပ်ဖ အဖွဲ့တို့ပူးပေါင်းက မြို့နယ်အဆင့်အဖွဲ့များနှင့် ချိတ်ဆက်ကာလုပ်ကိုင်ခဲ့ကြသည်။ယခုအခါ လူထုဗဟိုပြုစီမံကိန်း ထောက် အကူပြု အဖွဲ့သည်လည်း မြို့နယ်လူထုဗဟိုစီမံကိန်းရုံးနှင့် ချိတ်ဆက်ကာ ကျေးရွာဖွံ့ဖြိုးရေးအတွက် လုပ်ဆောင်နေကြ သည်။ ဂေါပကအဖွဲ့သည် ကျေးရွာ၏ ဘာသာရေးဆိုင်ရာပွဲလမ်းသဘင်များနှင့် ကျေးရွာ၏ လူမှုရေးဆိုင်ရာ ကိစ္စများကို ကျေးရွာလူထုနှင့်ပူးပေါင်းလုပ်ဆောင်ကြသည်။ငှက်ဖျားတိုက်ဖျက်ရေးအဖွဲ့သည် ကျေးရွာ၏ လစဉ်ကျန်းမာရေးအခြေအနေများကို မြို့နယ်ကျန်းမာရေးအဖွဲ့များနှင့် ချိတ်ဆက်ကာလုပ် ဆောင်နေကြသည်

၁၆။ လူမှုစီးပွားအဆင့်သတ်မှတ်ခြင်းဇယား

လူမှုစီးပွား အဆင့်သတ်မှတ်ခြင်းဇယား

ကျေးရွာအမည် ကျေးရွာအမည်

ရက်စွဲ ၁ . ၁ . ၂၀၁၇

စံနှုန်း သတ်မှတ်ချက်များ	ရင်းသားပြည်ပ	အလယ်အလတ်	နှုန်းပါး	ပမာန်စွမ်း
ဦးရေ	၂	၁၄	၅	
အိမ်အခြေအနေ	ပျိုခင်း ၁၁၃ မြို့	ပုဂံခင်း ၁၃၃ မြို့	၈၁ ခင်း ၆	
မြေယာပိုင်ဆိုင်မှု	၃ ယာ ၅၆၀	၃ ယာ ၃၆၀	၁၆၀	
ကျွဲနွားပိုင်ဆိုင်မှု				
ဝက်ပစ္စည်းပိုင်ဆိုင်မှု	၆၈၈၇၆ ခင်း	-	-	
နှစ်ပါတ်လည်စန့်ပန်းဝင်ငွေ(ပျမ်းမျှ)	၃၀ သိန်း	၂၀ သိန်း	၁၅ သိန်း	
ဝမ်းတမူလုံမှုအခြေအနေ	မရှိ	မရှိ	သင့်	
အခြားပိုင်ဆိုင်မှု	-	-	-	

ဆွေးနွေးသူ၊ ဦးစောစော စော  
 နေရာ၊ အရှေ့ဘက်

**၁၇။ လူမှုစီးပွားအဆင့်သတ်မှတ်ခြင်းဇယားသုံးသပ်ချက်**

ကျောက်ဆင်ကျေးရွာတွင် အချမ်းသာ၊ အပြည့်စုံအိမ်ထောင်စု(၂) စုရှိပြီး ၊ အလယ်အလတ်တန်းစားမိသားစု (၁၄) စုရှိကာ အနှမ်းပါးဆုံးအဆင့် အိမ်ထောင်စု (၅) စုရှိပါသည်။

အချမ်းသာဆုံးအိမ်ထောင်စုသည် သွပ်မိုး၊ ပျဉ်ခင်း၊ ဝါးထရံကာအိမ်ကိုပိုင်ဆိုင်ကြပြီး စက်လှေ၊ ကိုင်းမြေ၊ ကြက်နှင့် ဝက်တို့ကို ပိုင်ဆိုင်ကြပါသည်။ ဆန်စပါးဝမ်းစာ တစ်နှစ်ပတ်လုံး စားသုံးရန်ဖူလုံမှုရှိသည်။ ပိုလှုံကြသည်။

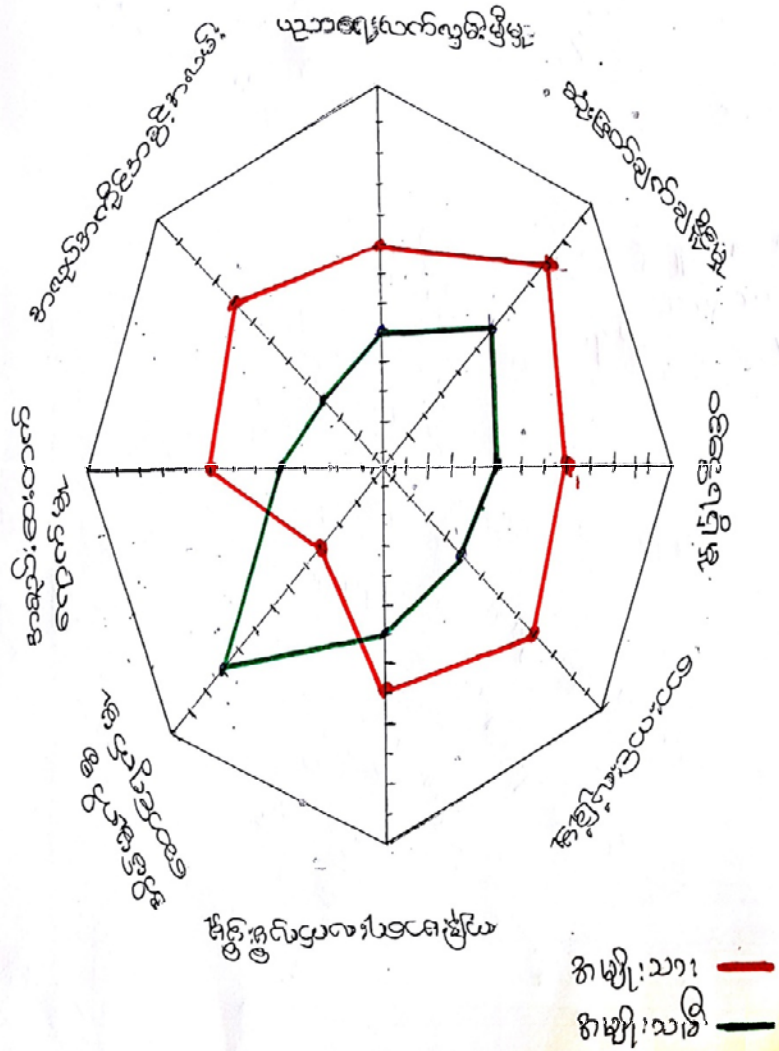
အလယ်အလတ်တန်းစားအိမ်ထောင်စုများမှာ ဓနိမိုး၊ ပျဉ်ခင်း၊ ဝါးထရံကာအိမ်ကို ပိုင်ဆိုင်ကြပြီး ကြက်၊ ဝက်အနည်းငယ် ပိုင်ဆိုင်ကြသည်။ ဆန်စပါးဝမ်းစာ တစ်နှစ်ပတ်လုံးစားသုံးရန် ဖူလုံမှု ရှိပါသည်။

နှမ်းပါးသောအိမ်ထောင်စုများမှာ ဝါးအိမ်သာပိုင်ဆိုင်ကြပြီး ကြက်အနည်းငယ် ပိုင်ဆိုင်ကြသည်။ ဆန်စပါး ဝမ်းစာတစ်နှစ်ပတ်လုံးစားသုံးရန် ဖူလုံမှုမရှိပေ။ ကြုံရာကျပန်းအလုပ်ကို လုပ်ကိုင်စားသောက် ကြရသည်။

ကျောက်ဆင်ကျေးရွာတွင် အလယ်အလတ်အဆင့်နှင့် မပြေလည်နှမ်းပါးသော အဆင့်များသာပေါများပြီး ငွေကြေး ချမ်းသာကြွယ်မှု နည်းပါးကြောင်း သုံးသပ်တွေ့ရှိနိုင်ပါသည်။

၁၈။ ကျား/မ ရေးရာ ပင့်ကူအိမ်

ကျား/မ ရေးရာပင့်ကူအိမ်ပုံသဏ္ဍာန်



ကျေးဇူးတင်မိတ် ကျေးဇူးတင် ကျေးဇူး  
 ကျေးဇူးတင် မိတ် ကျေးဇူးတင် ကျေးဇူး

နေ့စွဲ: ၁.၁.၂၀၁၇

**၁၉။ ကျား/ မရေးရာ ပင့်ကူအိမ်သုံးသပ်ချက်**

ကျား/မရေးရာပင့်ကူအိမ်ဇယားကို (၁၃.၁.၂၀၁၆)ရက်နေ့တွင် ရွာလယ်သရက်ပင်အောက်၌ ကျင်းပ ပြုလုပ်သော ကျေးရွာအစည်းအဝေးတွင် ခေါင်းဆောင်ဦးမဲအောင် အပါအဝင် အမျိုးသား၊ အမျိုးသမီး (၇)ဦးအဖွဲ့မှ ဆွေးနွေးရေးဆွဲခဲ့ကြပါသည်။ ထိုဇယားအား ကြည့်ခြင်းအားဖြင့် ကျေးရွာအတွင်းရှိအမျိုးသားနှင့် အမျိုးသမီးတို့၏ ဝင်ငွေရရှိမှု၊ ဆုံးဖြတ်ချက်ချနိုင်မှု၊ ပညာရေး လက်လှမ်းမီမှု၊ အလုပ်အကိုင်အခွင့်အလမ်း၊ အစည်းအဝေးတက်ရောက်မှု၊ ဘေးအန္တရာယ်ကင်းရှင်းလုံခြုံမှု၊ ကျန်းမာရေးပြုစောင့်ရှောက်မှုလက်လှမ်း မှီနိုင်မှု၊ အိမ်မှုကိစ္စဆောင်ရွက်မှု စသည့်အချက်များကို နှိုင်းယှဉ်လေ့လာသုံးသပ်ကြည့်ရာတွင် အိမ်မှုကိစ္စ ဆောင်ရွက်မှုတွင် အမျိုးသမီးထုသည် အမျိုးသားများထက် သာလွန်သော်လည်း ဝင်ငွေရရှိမှု၊ ဆုံးဖြတ်ချက် ချနိုင်မှု၊ ကျန်းမာရေးပြုစောင့်ရှောက်မှု လက်လှမ်းမှီနိုင်မှု၊ ပညာရေးလက်လှမ်းမီမှု၊ အလုပ်အကိုင် အခွင့်အလမ်း၊ အစည်းအဝေးတက်ရောက်မှု၊ ဘေးအန္တရာယ်ကင်းရှင်းလုံခြုံမှုတို့တွင် အမျိုးသမီးများသည် အမျိုးသားများလောက် အခွင့်အရေးပြည့်ပြည့်ဝဝ မရရှိနိုင်သေးကြောင်း သုံးသပ်တွေ့ရှိ နိုင်ပါသည်။



၂၀။ ကော်မတီဝင်များရွေးချယ်ခြင်းနှင့် ကျေးရွာဖွံ့ဖြိုးရေးအစီအစဉ်ဆောင်ရွက်မှုမှတ်တမ်းခါတ်ပုံများ





၂၁။ ကျေးရွာအချက်အလက် (ပုံစံ-၁)

ပုံစံ - ၁ - ၁ ကျေးရွာအခြေခံအချက်အလက်များ (Form PC 1)

လယ်ဥယျာဉ်များ၊ ကျေးရွာတစ်ရွာသို့ ပထမဆုံးမိတ်ဆက်ခရီး သွားရောက်သောအခါ လူထုစည်းရုံးရေးမှူးသည် ကျေးရွာ ခေါင်းဆောင်များအား ကျေးရွာအချက်အလက်များကို မေတ္တာရပ်ခံ၍ တောင်းခံရသည်။ ဤအချက်အလက်များကို စီမံကိန်း မိတ်ဆက်အစည်းအဝေးပတ်ပတ်တော်တောင်းခံရသည်။ စီမံကိန်းမိတ်ဆက်အစည်းအဝေးတွင် လူထုစည်းရုံးရေးမှူးသည် ဤအချက်အလက် များအား ဝစ်ဆေးပြီး မှန်ကန်အောင်ပြုလုပ်ရမည်။ ငြိမ်နက်တွင် လူထုစည်းရုံးရေးမှူးမှ သတင်းအချက်အလက်ထံသို့ Tablets မှ တဆင့် ပြည်သွင်းရမည်။

ကျေးရွာအုပ်ချုပ်ရေးမှူး အမည် \_\_\_\_\_ ကျေးရွာအုပ်ချုပ်ရေးမှူး၏ ပုန်းနံပါတ် \_\_\_\_\_ လူထုစည်းရုံးရေးမှူး၏ အမည် \_\_\_\_\_  
 ပြည်နယ်၊ တိုင်းဒေသကြီး၊ ဂျပီ၊ မြို့နယ် \_\_\_\_\_ နယ်၊ ကျေးရွာအုပ်စု \_\_\_\_\_ ဒါးလက် \_\_\_\_\_ ကျေးရွာ ကျောက်ဘင် \_\_\_\_\_  
 တာ၊ လူဦးရေ \_\_\_\_\_

လူဦးရေ	အိမ်ထောင်စုအရေအတွက်	ကိုးကွယ်သည့်ဘာသာ	အိမ်ထောင်စုအရေအတွက်
လူဦးရေ (၁) - ဂျပီ	၂၁	ဘာသာ (၁) - ဂျပီ	၂၁
လူဦးရေ (၂) -----		ဘာသာ (၂) -----	
လူဦးရေ (၃) -----		ဘာသာ (၃) -----	
လူဦးရေစရာ -----		ဘာသာစရာ -----	
	အရေအတွက်		
မသန်စွမ်းသူများ သက်ကြီးရွယ်အိုများ (၆၅ နှစ် နှင့် အထက်)	၂		
စင်ဘေးရောင်			

	အမျိုးသား (အရေအတွက်)	အမျိုးသမီး (အရေအတွက်)
လူဦးရေ		
လူဦးရေ (၁) - ဂျပီ	၃၇	၆၂
လူဦးရေ (၂) -----		
လူဦးရေ (၃) -----		
အိမ်ထောင်ဦးစီး	၂၀	၁

(ခ) အခြေခံအထောက်အပံ့ အသုံးအဆောင်များ

တောင်ကျောင်း	အမှတ် ခြံပေါ်	ကျန်းမာရေး	အမှတ် ခြံပေါ်	ဘာသာရေး အဆောက် အအုံများ	အမှတ် ခြံပေါ်
အထက်တန်းကျောင်း	<input type="checkbox"/>	ဆေးရုံ	<input type="checkbox"/>	စေတီ	<input type="checkbox"/>
အလယ်တန်းကျောင်း	<input type="checkbox"/>	ကျန်းမာရေးဌာန	<input type="checkbox"/>	ဘုန်းကြီးကျောင်း	<input checked="" type="checkbox"/>
မူလတန်းကျောင်း	<input checked="" type="checkbox"/>	ကျန်းမာရေးဌာနခွဲ	<input type="checkbox"/>	ဟိန္ဒူဘုရားကျောင်း	<input type="checkbox"/>
မူကြီးကျောင်း	<input type="checkbox"/>	ဆေးပေးခန်း	<input type="checkbox"/>	ခရစ်ယာန်ကျောင်း	<input type="checkbox"/>
အခြား	<input type="checkbox"/>	အခြား	<input type="checkbox"/>	ဗလီ	<input type="checkbox"/>
				အခြား	<input type="checkbox"/>

၂၁။ ကျေးရွာအချက်အလက် (ပုံစံ-၁)

(ဂ) ကျွမ်းကျင်သူများမှတ်တမ်း (ကျေးရွာတွင်နေထိုင်သော သို့မဟုတ် ကျေးရွာမှလာရောက်သော ကျွမ်းကျင်သူများ)

(၁) စာသင်ကျောင်း			(၂) ကျန်းမာရေး			(၃) လက်မှုပညာရှင်		
	ရွာတွင်နေထိုင်သူ	အခြားရွာမှလာသူ		ရွာတွင်နေထိုင်သူ	အခြားရွာမှလာသူ		ရွာတွင်နေထိုင်သူ	အခြားရွာမှလာသူ
မှလတန်းပြဆရာ/မ	<input type="checkbox"/>	<input checked="" type="checkbox"/>	ဆရာဝန်	<input type="checkbox"/>	<input type="checkbox"/>	လက်သမား	<input type="checkbox"/>	<input checked="" type="checkbox"/>
အထက်တန်းပြဆရာ/မ	<input type="checkbox"/>	<input type="checkbox"/>	လက်ထောက်ကျန်းမာရေးမှူး	<input type="checkbox"/>	<input type="checkbox"/>	ပန်းချီ	<input type="checkbox"/>	<input checked="" type="checkbox"/>
အလယ်တန်းပြဆရာ/မ	<input type="checkbox"/>	<input type="checkbox"/>	အမျိုးသမီးကျန်းမာရေးဆရာမ	<input type="checkbox"/>	<input type="checkbox"/>	လှုပ်စစ်ကျွမ်းကျင်ပီးသမား	<input type="checkbox"/>	<input type="checkbox"/>
ပုဂ္ဂိုလ်ဆရာ/မ	<input type="checkbox"/>	<input type="checkbox"/>	သားရွားဆရာမ	<input type="checkbox"/>	<input checked="" type="checkbox"/>	ရေပိုက်သွယ်သူ	<input type="checkbox"/>	<input type="checkbox"/>
အခြား	<input type="checkbox"/>	<input type="checkbox"/>	ပြည်သူ့ကျန်းမာရေးလူ	<input type="checkbox"/>	<input type="checkbox"/>	တက်ပြင်ဆရာ	<input type="checkbox"/>	<input type="checkbox"/>
မှတ်ချက်			မှတ်ချက်			မှတ်ချက်		

(ဃ) ကျေးရွာသို့ ရောက်ရှိနိုင်သည့် လမ်းအခြေအနေ / ကျေးရွာတစ်ရွာသည် ၎င်း၏ ကျေးရွာအုပ်စုနှင့် ဆက်သွယ်ထားသော လမ်းအခြေအနေ (အောက်ပါတို့ကိုရိုင်းပါ)

ကျောက်ကြမ်းလမ်း      ကတ္တရာလမ်း      ကွန်ကရစ်လမ်း      မော်တော်ဆိုင်ကယ်လမ်း  
 ကျောက်ခင်းလမ်း      ခြေသားလမ်း      လူသွားလမ်း      အခြား \_\_\_\_\_

(င) ကျေးရွာဖွံ့ဖြိုးမှုစီမံချက်

(၁) လူထုပတ်ဝန်းကျင်ထိခိုက်မှုမရှိစေရန် ကျေးရွာတွင်ကျေးရွာဖွံ့ဖြိုးမှု စီမံချက်ရှိခဲ့ပါသလား? ပိုင်ခါ  
 (၂) ရှိပါလျှင် ကျွမ်းကျင်သူကို မည်သည့် နှစ်တွင်ပြင်ဆင်ခဲ့ပါသနည်း? ရှိပါသည်/မရှိပါ/မသိပါ  
 (၃) ကျွမ်းကျင်သူကို မြို့နယ်မှအတည်ပြုခဲ့ပါသလား? နှစ်-----/မသိပါ  
ပြုခဲ့ပါသည်/မပြုခဲ့ပါ/မသိပါ

(စ) ဓနိအတွက်အရေး

(၁) ကျွမ်းကျင်သူပတ်ဝန်းကျင် ကျေးရွာအုပ်စု၏ပတ်ဝန်းကျင် ဓနိပိုင်မည်မျှကွာဝေးသနည်း? မိုင်-----/မသိပါ  
 (၂) ကျွမ်းကျင်သူမှ ၎င်းကျေးရွာအုပ်စုပတ်ဝန်းကျင် သွားလာရာတွင်ကြုံရသည့်အခဲများ  
 ခြောက်သွေ့ ရာသီတွင်ကြုံရသည့် အခဲများ ----- ထော်လာဂျီ/မော်တော်ဆိုင်ကယ်/ခြေလှုပ်/လာ(မော်တော်ဘုတ်)/  
 အခြား -----  
 ချွေးထွေး ရာသီတွင်ကြုံရသည့် အခဲများ ----- ထော်လာဂျီ/မော်တော်ဆိုင်ကယ်/ခြေလှုပ်/လာ(မော်တော်ဘုတ်)/  
 အခြား -----

(ဆ) ပတ်ဝန်းကျင်ဆိုင်ရာ သဘာဝဘေးအန္တရာယ်

ကျွမ်းကျင်သူတွင် ရေကြီးခြင်းကဲ့သို့ သဘာဝဘေးအန္တရာယ်ကူးရောက်မှုခြင်း ရှိပါသလား  
 မရှိပါ  ရှိပါသည် ရှိလျှင်ဖော်ပြပါ ----- ၂၀၁၆ ခု ဇူလိုင်

၂၁။ ကျေးရွာအချက်အလက် (ပုံစံ-၁)



(၈) ကျေးရွာတွင် ခွဲစည်ထားသော အဖွဲ့အစည်းများ လူထုဝတ်ပြုပုံစံတန်းမတိုင်မီ ဤကျေးရွာတွင် ကျေးရွာဖွံ့ဖြိုးရေးအတွက် အစိုးရ (သို့) ရွာသားများကိုယ်တိုင်(သို့) စီမံကိန်းတစ်ခုခုမှ ခွဲစည်ထားသည့် အဖွဲ့အစည်းများရှိပါသလား။

- (၁) ----- မရှိပါ။
- (၂) ----- မရှိပါ။

ကျေးရွာခေါင်းဆောင်

အမည် - ဦးစောဇော်လှ  
လက်မှတ် [Signature] ဇန.စွဲ ၂.၁.၂၀၁၇

လူထုဝတ်ပြုရေးမှူး

အမည် ဦးအုတ်ကုန်း  
လက်မှတ် [Signature] ဇန.စွဲ ၂.၁.၂၀၁၇

၂၂။ စီမံကိန်းစက်ဝန်းအချိန်ဇယား (ပုံစံ-၂)

ပုံစံ - ၈ - ၂ - စီမံကိန်းစက်ဝန်းအချိန်ဇယား (PC 2)

လမ်းညွှန်ဖွဲ့စည်း သက်ဆိုင်ရာလုပ်ထုတ်မှုစံနှုန်း/လက်ခံထားသည့်စည်းကမ်းချက်များ/စီမံကိန်းစက်ဝန်းဆိုင်ရာစံနှုန်းများနှင့် ကျေးဇူးတင်အတွက် ဤပုံစံကို ဖြည့်သွင်းရမည်။		စက်ဝန်းအချိန်ဇယား		စက်ဝန်းအချိန်ဇယား	
စည်းမျဉ်းစံနှုန်း/စံနှုန်းအမျိုးအမည် ဦးစွာဖွဲ့စည်းပါ		စက်ဝန်းအချိန်ဇယား		စက်ဝန်းအချိန်ဇယား	
စက်ဝန်းအချိန်ဇယား - ၄.၂.၂၀၂၅		စက်ဝန်းအချိန်ဇယား - ၄.၂.၂၀၂၅		စက်ဝန်းအချိန်ဇယား - ၄.၂.၂၀၂၅	
ပြည်နယ်/တိုင်း		ပြည်နယ်/တိုင်း		ပြည်နယ်/တိုင်း	
၄.၂.၂၀၂၅		၄.၂.၂၀၂၅		၄.၂.၂၀၂၅	
စီမံကိန်းစက်ဝန်းအချိန်ဇယား	စီမံကိန်းအချိန်ဇယား	စီမံကိန်းအချိန်ဇယား	စီမံကိန်းအချိန်ဇယား	စီမံကိန်းအချိန်ဇယား	စီမံကိန်းအချိန်ဇယား
၁။ ကျေးဇူးတင်အတွက် စီမံကိန်းအချိန်ဇယား	၄.၂.၂၀၂၅	၄.၂.၂၀၂၅	၄.၂.၂၀၂၅	၄.၂.၂၀၂၅	၄.၂.၂၀၂၅
၂။ ကျေးဇူးတင်အတွက် စီမံကိန်းအချိန်ဇယား	၄.၂.၂၀၂၅	၄.၂.၂၀၂၅	၄.၂.၂၀၂၅	၄.၂.၂၀၂၅	၄.၂.၂၀၂၅
၃။ ကျေးဇူးတင်အတွက် စီမံကိန်းအချိန်ဇယား	၄.၂.၂၀၂၅	၄.၂.၂၀၂၅	၄.၂.၂၀၂၅	၄.၂.၂၀၂၅	၄.၂.၂၀၂၅
၄။ ကျေးဇူးတင်အတွက် စီမံကိန်းအချိန်ဇယား	၄.၂.၂၀၂၅	၄.၂.၂၀၂၅	၄.၂.၂၀၂၅	၄.၂.၂၀၂၅	၄.၂.၂၀၂၅
၅။ ကျေးဇူးတင်အတွက် စီမံကိန်းအချိန်ဇယား	၄.၂.၂၀၂၅	၄.၂.၂၀၂၅	၄.၂.၂၀၂၅	၄.၂.၂၀၂၅	၄.၂.၂၀၂၅
၆။ စီမံကိန်းလုပ်ငန်းစဉ်စီမံကိန်းအချိန်ဇယား	၄.၂.၂၀၂၅	၄.၂.၂၀၂၅	၄.၂.၂၀၂၅	၄.၂.၂၀၂၅	၄.၂.၂၀၂၅
၇။ စီမံကိန်းလုပ်ငန်းစဉ်စီမံကိန်းအချိန်ဇယား	၄.၂.၂၀၂၅	၄.၂.၂၀၂၅	၄.၂.၂၀၂၅	၄.၂.၂၀၂၅	၄.၂.၂၀၂၅

၂၂။ စီမံကိန်းစက်ဝန်းအချိန်ဇယား (ပုံစံ-၂)

၆.၂။ ယယ်လူရေအစီအစဉ် ရေးဆွဲခြင်း								
၆.၃။ သတ္တုရေကန်ကျမှု လျာထားအစီအစဉ် ရေးဆွဲခြင်း								
၆.၄။ ပြင်/ထိန်းအစီအစဉ် ရေးဆွဲခြင်း								
၇။ စီမံကိန်းလုပ်ငန်းခွဲ တိုးတက်မှု စတင်ကြည့်အစဉ်အစေး								
၇.၁။ အစဉ်အစေး ပထမအကြိမ်								
၇.၂။ အစဉ်အစေး ဒုတိယအကြိမ်								
၇.၃။ အစဉ်အစေး တတိယအကြိမ်								
၈။ စီမံကိန်းလုပ်ငန်းခွဲ အပြီးသတ်စစ်ဆေးခြင်းအစဉ်အစေး								
၉။ လူထုစစ်ဆေးခန်းအစဉ်အစေး								