

ပြည်ထောင်စုသမ္မတ မြန်မာနိုင်ငံတော်အစိုးရ
စိုက်ပျိုးရေး၊ မွေးမြူရေးနှင့် ဆည်မြောင်းဝန်ကြီးဌာန
ကျေးလက်ဒေသဖွံ့ဖြိုးတိုးတက်ရေးဦးစီးဌာန



National Community Driven Development Project

လူထုဗဟိုပြုစီမံကိန်း၊ ဖရူဆိုမြို့နယ်

ကျေးရွာဖွံ့ဖြိုးရေးအစီအစဉ်

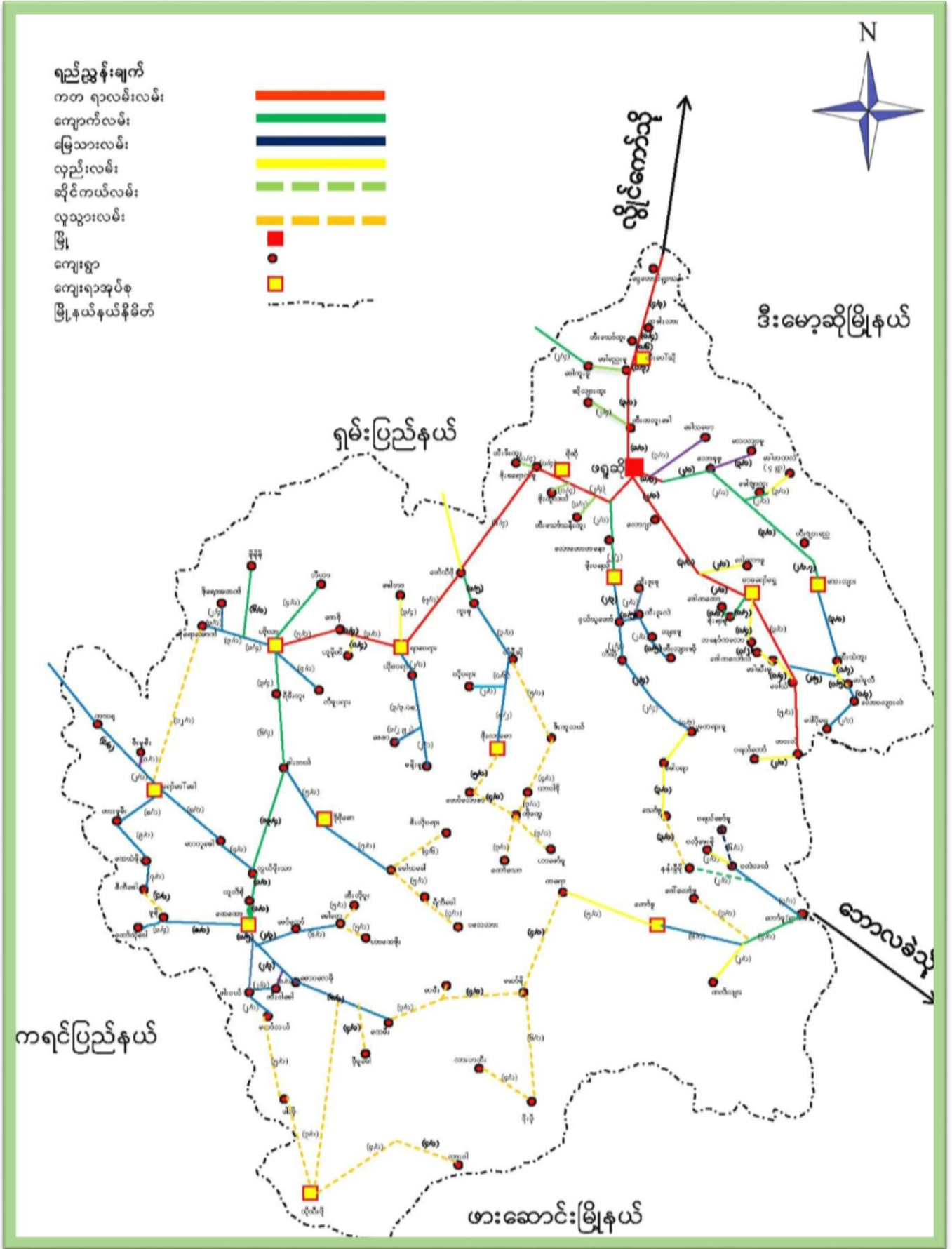


ဘောဘူခေါကျေးရွာ၊ ရော်ဒေါခေါအုပ်စု

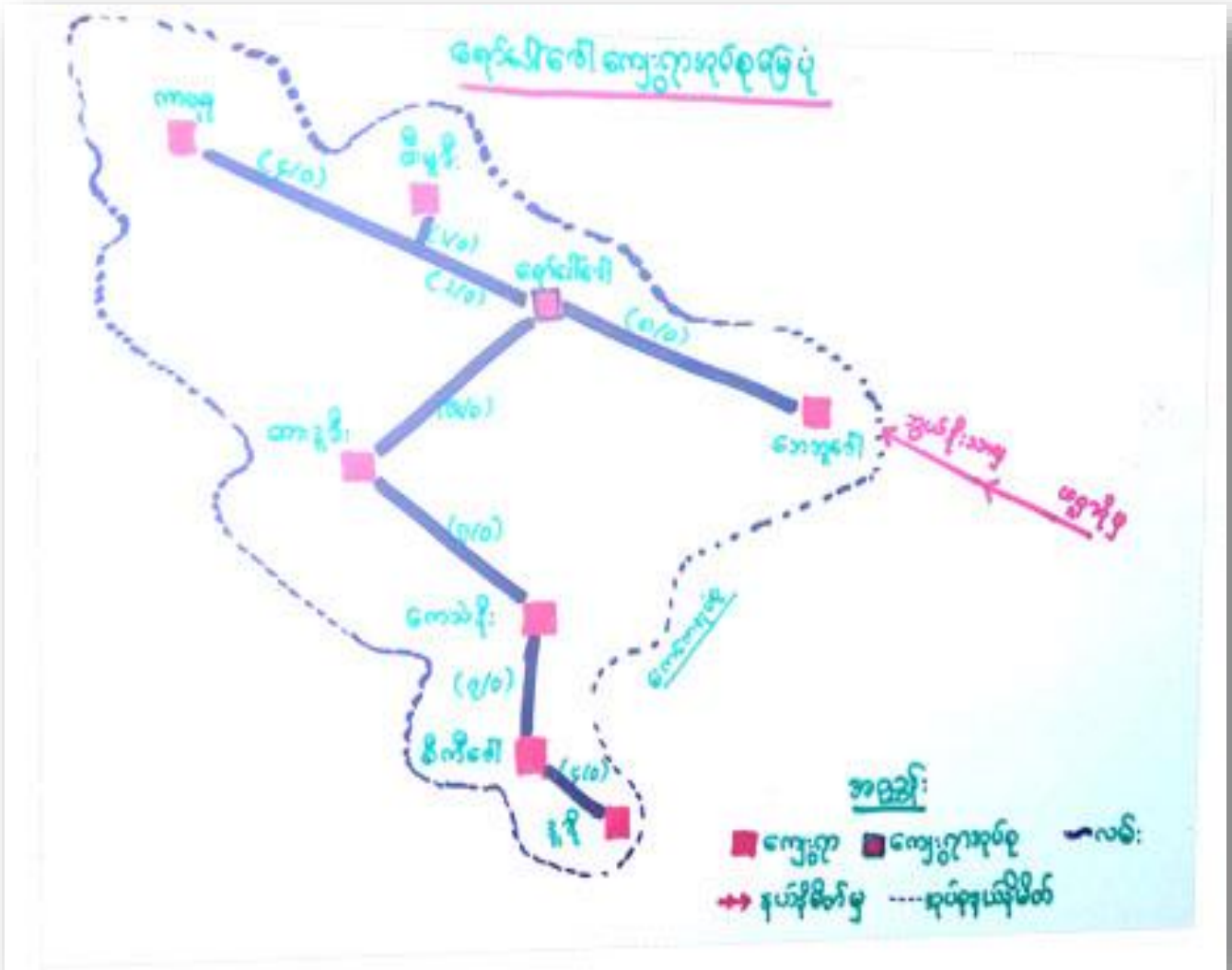
မာတိကာ

- ၁။ ဖရူဆိုမြို့နယ်အခြေပြုမြေပုံ..... 3
- ၂။ ရော်ဒေါ်ခေါ်ကျေးရွာအုပ်စုအခြေပြုမြေပုံ..... 4
- ၃။ ရော်ဒေါ်ခေါ်ကျေးရွာအုပ်စုတွင်ပါဝင်သောကျေးရွာများစာရင်း..... 4
- ၄။ ကျေးရွာအခြေခံအချက်အလက်များ..... 5
- ၅။ လူထုပူးပေါင်းပါဝင်သောလူမှုဆန်းစစ်ခြင်းနှင့်အကဲဖြတ်ခြင်းလုပ်ငန်းစဉ်အကျဉ်းချုပ်ဇယား..... 6
- ၆။ ကျေးရွာဖွံ့ဖြိုးရေးအစီအစဉ်အတွက်အသုံးပြုခဲ့သော PRA tools တစ်ခုချင်းစီအတွက်သုံးသပ်ချက်များ။..... 7
 - (a) လူမှုရေးနှင့်အရင်းမြစ်ပြုမြေပုံ..... 7
 - (b) ရာသီခွင်ပြုပြင်မှု..... 10
 - (c.) ကျား၊မပင့်ကူအိမ်သုံးသပ်ခြင်း..... 13
 - (d.) အဖွဲ့အစည်းချိတ်ဆက်မှုပြုမြေပုံ..... 16
 - (e.) ဥစ္စာနေကြွယ်ဝမှုအဆင့်သတ်မှတ်ခြင်း..... 19
 - (f) ရွာအရင်းအမြစ်အသုံးချမှုပြဇယား..... 21
- ၇။ ကော်မတီဝင်များရွေးချယ်ခြင်းနှင့်ကျေးရွာဖွံ့ဖြိုးရေးအစီအစဉ်ဆောင်ရွက်မှုမှတ်တမ်းခါတ်ပုံများ..... 23
- ၈။ ကျေးရွာကော်မတီဝင်များစာရင်း..... 24
- ၉။ ကျေးရွာအချက်အလက်(ပုံစံ-၁)..... 25
- ၁၀။ စီမံကိန်းစက်ဝန်းအချိန်ဇယား(ပုံစံ-၂)..... 28
- ၁၁။ ကျေးရွာဖွံ့ဖြိုးရေးဦးစားပေးအစီအစဉ်(ပုံစံ-၃)..... 29
- ၁၂။ ကျေးရွာအစည်းအဝေးမှတ်တမ်းများ..... 31
- ၁၃။ ကဏ္ဍအလိုက်ဦးစားပေးဖွံ့ဖြိုးရေးလုပ်ငန်းစဉ်များ..... 31

၁။ ဖရူဆိုမြို့နယ်အခြေပြုမြေပုံ



၂။ ရော်ဒေါ်ခေါကျေးရွာအုပ်စု အခြေပြမြေပုံ



၃။ ရော်ဒေါ်ခေါကျေးရွာအုပ်စုတွင်ပါဝင်သောကျေးရွာများစာရင်း

စဉ်	ကျေးရွာအမည်	အိမ်ထောင်စု	ကျား	မ	လူဦးရေပေါင်း
၁	ကာပရီ	၃၉	၁၀၉	၁၁၀	၂၁၉
၂	ဖီးမူဆီး	၂၇	၆၁	၆၃	၁၂၄
၃	ရော်ဒေါ်ခေါ	၃၇	၉၂	၁၀၀	၁၉၂
၄	ဘောဘူခေါ	၂၄	၅၇	၅၄	၁၁၁
၅	ထားဒူဆီး	၃၀	၆၃	၈၉	၁၅၂
၆	ကေသဲဒိုး	၂၆	၇၈	၇၉	၁၅၇
၇	စီကီခေါ	၃၇	၁၀၀	၁၀၉	၂၀၉
၈	ဒူခို	၁၆	၄၄	၄၄	၈၈

၄။ ကျေးရွာအခြေခံအချက်အလက်များ

ဘောဘူခေါကျေးရွာသည် ဖရူဆိုမြို့နယ်၏ အနောက်တောင်ဖက်တွင် တည်ရှိပြီး ရော်ဒေါ်ခေါအုပ်စု ပါဝင်သော ကျေးရွာဖြစ်သည်။ ကေကောအုပ်စုနှင့် ယာဒိုအုပ်စုသို့ ချိတ်ဆက်ထားသော ကတ္တရာလမ်းပေါ်တွင် တည်ရှိပြီး ကျေးရွာတွင် ပရဲလူမျိုးများနေထိုင်ကာ အဓိက ခရစ်ယာန်ဘာသာကို ကိုးကွယ်ကြပါသည်။ အိမ်ထောင်စု (၂၄)ရှိပြီး လူဦးရေ (၁၂၁) ခန့် စုပေါင်းနေထိုင်ကြပါသည်။

အဓိကဝင်ငွေရလုပ်ငန်းမှာ ဖာလာလုပ်ငန်းကို မိသားစုဝင်ငွေရရှိအောင် အဓိကလုပ်ဆောင်သော လုပ်ငန်းဖြစ်သည်။ တောင်ယာစပါးကို စားသုံးရန်သာ စိုက်ပျိုးကြပါသည်။ ဖာလာလုပ်ငန်းသည် နှစ်ရှည်ပင်သီးနှံတစ်မျိုးဖြစ်ပြီး စက်တင်ဘာလနှင့် နိုဝင်ဘာလတို့ တွင် ခူးယူပြီး ဝင်ငွေရရှိသော အချိန်ကာလပင်ဖြစ်သည်။

အစိုးရမူလတန်းကျောင်းတည်ရှိပြီး အစိုးရခန့်ဆရာ/မ များပညာသင်ကြားနေပြီး စာသင်ကျောင်း တစ်ဆောင်တည်ရှိပါသည်။ မူကြိုကလေးများအနေဖြင့် လက်ရှိမူကြိုကျောင်းတွင် အခင်းအကာ မရှိသင်ကြားနေရပါသည်။

ထူးခြားဖြစ်စဉ်များ

ဘောဘူခေါကျေးရွာနံဘေးတွင် ယခင်က စစ်ပွဲများဖြစ်ပွားခဲ့ဖူးခြင်းကြောင့် မြေမြုပ်မိုင်းများ ပေါက်ကွဲခဲ့ဖူးသော နေရာများလည်းရှိပါသည်။

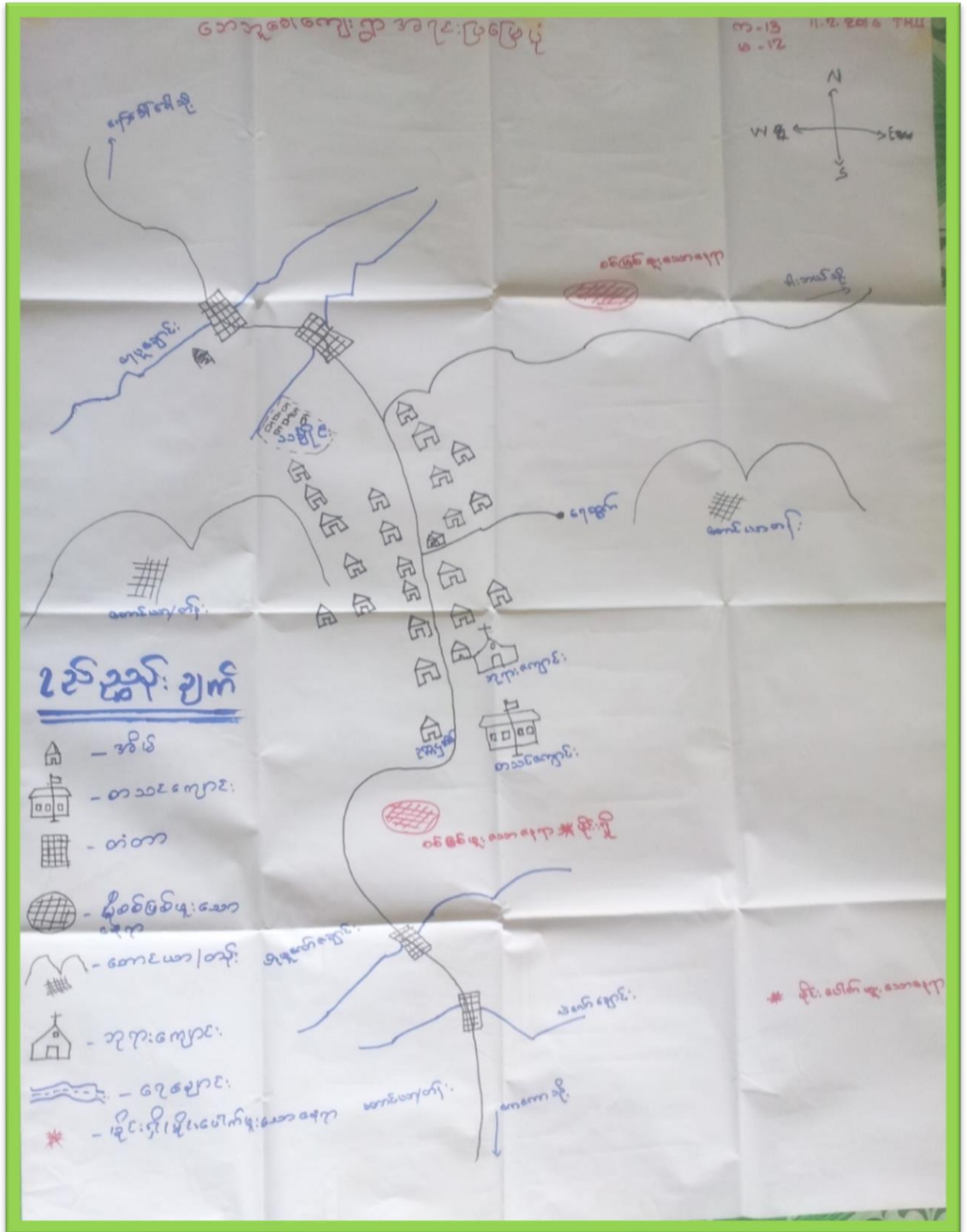
၅။ လူထုပူးပေါင်းပါဝင်သော လူမှုဆန်းစစ်ခြင်းနှင့် အကဲဖြတ်ခြင်းလုပ်ငန်းစဉ် အကျဉ်းချုပ်ဇယား

စဉ်	အသုံးပြုသော PRA Tools များ	ဦးတည်အုပ်စု	အစည်းအဝေးတက်ရောက်သူ			အဓိကဆွေးနွေးချက်များ
			က	မ	ပ	
၁	ကျေးရွာအရင်းမြေပုံပြေ (Social Map)	ရပ်မိရပ်ဖ၊ ကော်မတီဝင်၊ ကျေးရွာလူထုများအားလုံး	၉	၅	၁၄	အခြေခံအဆောက်အအုံများ၊ လမ်းပန်းဆက်သွယ်ရေး အခြေအနေ၊ လယ်ယာမြေများ၊ ကျေးရွာရှိ သဘာဝအရင်းအမြစ်များ
၂	ရာသီခွင်ပြပြကွဲအိန် (Seasonal Gender)	ကော်မတီဝင်များ၊ အမျိုးသား/သမီးဆင်းရဲနွမ်းပါးသားသူများ	၉	၅	၁၄	စိုက်ပျိုးစိုက်သိမ်းကာလ (တောင်ယာ၊ လယ်ယာ)၊ စီးပွားရေး/ ဝင်ငွေရှိမှု၊ ပွဲတော်ချိန်၊ ရာသီဥတု၊ ကျန်းမာရေးဆိုင်ရာ၊ ရေရရှိမှု
၃	ဥစ္စာနေကြွယ်ဝမှု ဦးစားပေးအဆင့်သတ်မှတ်ခြင်း (Wealth Ranking)	ရမ်းသာ၊ အလယ်အလတ်၊ နွမ်းပါးစသောအုပ်စု	၉	၅	၁၄	ကျေးရွာလူမှုစီးပွားရေးကို အုပ်စုများခွဲခြားသတ်မှတ်နိုင်ရေး အတွက် အခြေခံစံနှုန်းများ သတ်မှတ်ရန် လူထုအားလုံး သဘောတူ သတ်မှတ်ခြင်း
၄	ကျား၊ မ ယင့်ကုအိမ်သုံးသပ်ခြင်း (Cob Web)	ကျေးရွာရှိ အမျိုးသားနှင့် အမျိုးသမီးများ	၉	၅	၁၄	အမျိုးသားများနှင့် အမျိုးသမီးများ တန်းတူအခွင့်အရေး ရှိမှုနှင့် မရရှိသည့် အကြောင်းအရင်း
၅	အရင်းအမြစ်အသုံးချမှုဖော်ထုတ်ခြင်း ဇယား (Asset Mapping)	ကျေးရွာလူထု အား လုံး	၉	၅	၁၄	ကျေးရွာရှိ သဘာဝ အရင်းအမြစ်များနှင့် လူမှုဆိုင်ရာ အရင်းအမြစ်များအား မည်သူက အသုံးပြုပြီး မည်သူက ထိန်းချုပ်ထားရှိခြင်း
၆	အဖွဲ့အစည်းချိတ်ဆက်မှုမြေပုံ (Venn diagram)	ကျေးရွာအုပ်ချုပ်ရေးအဖွဲ့၊ ကျေးရွာ ဖွံ့ဖြိုးရေးလုပ်ဆောင်နေသည့် အဖွဲ့၊ ကျေးရွာလူထု	၉	၅	၁၄	ကျေးရွာအတွင်းရှိ အဖွဲ့အစည်းများနှင့် မည်သို့သောလုပ်ငန်းများအတွက် မည်သည့်အဖွဲ့များနှင့် ချိတ်ဆက်လုပ်ကိုင်ဆောင်ရွက်မှုရှိခြင်း
၇	ကျေးရွာ အခြေခံအချက်အလက် (PC-1)	အမျိုးသား/အမျိုးသမီးများနှင့် လူထုအားလုံး	၉	၅	၁၄	အိမ်ခြေ၊ လူဦးရေ၊ လူမှု၊ ဘာသာ၊ စသော ကျေးရွာအခြေခံ အချက်အလက်များ အဆင့်ဆင့်များ ဖော်ထုတ်ခြင်း
၈	အခက်အခဲ/အတားအဆီးများ/ ပြဿနာများ (PC-3)	အမျိုးသား/အမျိုးသမီးများနှင့် လူထုအားလုံး	၉	၅	၁၄	
၉	ကျေးရွာ၏ (၄) နှစ်တာ မျော်မှန်းချက်များ	အမျိုးသား/အမျိုးသမီးများနှင့် လူထုအားလုံး	၉	၅	၁၄	

၆။ကျေးရွာဖွံ့ဖြိုးရေးအစီအစဉ်အတွက်အသုံးပြုခဲ့သော PRA toolsတစ်ခုချင်းစီအတွက် သုံးသပ်ချက် များ။

(a) လူမှုရေးနှင့်အရင်းမြစ်ပြမြေပုံ

၂၇ / ၁၀ / ၂၀၁၇



လူမှုရေးနှင့်အရင်းအမြစ်ပြုပြင်ဆေးသုံးသပ်ချက်

ရည်ရွယ်ချက်။ ။ ဘောဘူခေါကျေးရွာ၏ လူမှုရေးနှင့်အရင်းအမြစ်ပြုပြင်ဆေးသုံး ရေးဆွဲခြင်း၏ ရည်ရွယ်ချက် ကျေးရွာ၏ တည်နေရာအနေအထား၊ ၎င်းအဝန်းအဝိုင်းတွင်ရှိသော ကျန်းမာရေး၊ လူမှုရေး၊ စီးပွားရေး၊ ပညာရေးစသည်အဖတ်ဖက်များနှင့် စပ်လျဉ်းသောအရင်းအမြစ်များ၊ ၎င်းအရင်းအမြစ်နှင့် လက်လှမ်းမီနိုင်မှုအခြေအနေများနှင့်ပတ်သက်၍ ဖော်ထုတ်ခြင်းဖြစ်ပါသည်။

ရော်ဒေါ်ခေါကျေးရွာအုပ်စု၊ ဘောဘူခေါကျေးရွာသည် ဖရူဆိုမြို့၏ အရှေ့တောင် ဖက်စူးစူးတွင်တည်ရှိ ပါသည်။ ဘောဘူခေါကျေးရွာသည် အိမ်နီးချင်းရော်ဒေါ်ခေါကျေးရွာနှင့် ချိတ်ဆက် ထားသောလမ်းမှာ ကျောက်ချောလမ်း အမျိုးအစားဖြစ်ပြီး (၈)မိုင်ခန့် တည်ရှိလျက်ရှိပါသည်။ အိမ်နီးချင်း ကေကောအုပ်စုနှင့်လည်း ချိတ်ဆက်ထားပြီး သုံးရာသီလုံး ကားဖြင့်သွားလာနိုင်သော အချက်အခြာကျသည့် နေရာလည်း ဖြစ်ပါသည်။ ရွာမြောက်ဖက်တွင် ရေပူချောင်းငယ်တစ်ခုရှိပြီး သွယ်တန်းထားသော တံတား(၂)စင်း၊ ရွာ၏ တောင်ဖက်ပိုင်းတွင် လဲလော် ချောင်းတစ်ခုရှိပြီး သွယ်တန်းထားသော တံတား(၂)စင်းရှိပါသည်။ ဘောဘူခေါ ကျေးရွာသည် အိမ်ခြေ (၂၃)အိမ် ရှိပြီး ပရဲလူမျိုးများ နေထိုင်ပြီး ခရစ်ယာန်ဘာသာကို ကိုးကွယ်ကြပါသည်။

ကျန်းမာရေးဝန်ဆောင်မှုအနေဖြင့် ကျေးရွာတွင်း သားဖွာဆရာမ၊ ပြည်သူ့ကျန်းမာရေး လုပ်သားများ နှင့် KNPP နယ်လှည့်ကျန်းမာရေး ဝန်ဆောင်မှုများ ခံယူစောင့်ရှောက်ရပါသည်။ အရေးပေါ်ကျန်းမာရေး အခြေအနေများအား နီးစပ်ရာ ကျန်းမာရေးဆေးခန်းသို့ ကူသမူခံယူခြင်းတွင် လူနာသယ်ယူပို့ဆောင်ရေးအတွက် အခက်ခဲများရှိပါသည်။

ကျေးရွာအတွင်းရှိဖွံ့ဖြိုးအတွက် အထောက်အပံ့ဖြစ်စေမည့် အခြေအနေကောင်း များတွင် မိသားစုဝင်ငွေရရှိရေးအတွက် အဓိကဖာလာစိုက်ပျိုးရေးလုပ်ငန်းများ လုပ်ကိုင်ကြပြီး မိသားစု စားဝတ်နေရေးဖူလုံရေးအတွက် စပါးတောင်ယာများနှင့် စားသုံးရန် ကြက်၊ဝက် များအား စားသုံးရုံမျှသာမွေးမြူခြင်း စသည့် အရင်းအမြစ်များ တည်ရှိပါသည်။

လမ်းပန်းဆက်သွယ်ရေးကောင်းသော်လည်း မြို့နှင့် အလှမ်းဝေးသောခြင်းကြောင့် ကျေးရွာရှိ စိုက်ပျိုးရေးထုတ်ကုန်များအား ရောင်းချရာတွင် သယ်ယူစရိတ်ကြီးမားခြင်း၊ သယ်ယူရာတွင် ခက်ခဲခြင်းကြောင့် ဈေးကောင်းမရှိကြပါ။ ကျေးရွာတွင် လျှပ်စစ်မီးမရရှိသေးပါ။

ပညာရေးဝန်ဆောင်မှုလက်လှမ်းမီစေရန်တွင် အခြေခံပညာမူလတန်းကျောင်းနှင့် ကိုယ်ထူကိုယ်ထ မူကြိုကျောင်းများ စသည်တို့ရှိပါသည်။ သို့သော် မူလတန်းပညာရေးပြီးဆုံးလျှင် အခြားနေရာများသို့ ဆက်လက်ပညာသင်ကြားနိုင်ရေးအတွက် ကျောင်းသားများ နေထိုင်မှုစရိတ်နှင့် အခြားသော အခက်အခဲများရှိနေသောကြောင့် အများအားဖြင့် ပညာရေးအခန်းကဏ္ဍတွင် ပညာတတ်မြောက်မှု အားနည်းပါသည်။

ကျေးရွာဘေးပတ်ဝန်းကျင်တွင် စိုက်ပျိုးရေးခြံများတည်ရှိပြီး ထူးခြားဖြစ်စဉ်များအနေဖြင့် ရွာ၏ တောင်ဖက်နှင့် မြောက်ဖက်နေရာများတွင် စစ်ဖြစ်ဖူးသော၊ မိုင်းပေါက်ဖူးသောဧရိယာများ(၃)နေရာ ရှိပါသည်။ ဘောဘူခေါကျေးရွာမြေပုံကိုသုံးသပ်ရမည်ဆိုလျှင် လမ်းပန်းဆက်သွယ်ရေးအားဖြင့် ကေကောယာဒိုကျောက်ချောလမ်းမ ပေါ်တွင်တည်ရှိသောကြောင့် လမ်းပန်းဆက်သွယ်ရေးတွင် ကောင်းမွန်သည်ဟုသုံးသပ်မိပါသည်။မိုးရာသီတွင်သာ လမ်းမြေပြိုမှုများဖြစ်ပေါ်ပါသည်။ ရေရရှိမှုတွင် ကျေးရွာတွင် ကျေးလက်ဒေသဦးစီးဌာနမှ ကျေးရွာတွင်းရေလှောင်ကန်များတည် ဆောက်ထား ပြီးဖြစ်သည်။

နွေရာသီ လအချို့တွင် ရေထွက်အားနည်းခြင်းကြောင့် သောက်သုံး ရေဖူလုံမှုမရှိပါ။
ဘေဘူခေါကျေးရွာပတ်ဝန်းကျင်ရှိ ထူးခြားချက်မှာ မြေမြုပ်မိုင်းများ ပေါက်ကွဲခဲ့ဖူးသော နေရာများရှိပါသည်။
ကျေးရွာတွင် လျှပ်စစ်မီးမရရှိပါ။

ဘေဘူခေါကျေးရွာ၏ လူမှုရေးနှင့် အရင်းအမြစ်ပြုပြင်ဆင်ခြင်မှု သုံးသပ်ချက်အရ -

1. နွေရာသီတွင် သောက်သုံးရေမလုံခြင်း
2. မိုးရာသီတွင် ကျေးရွာတွင်းမြေသားလမ်းနှင့် ကျေးရွာချင်းချိတ်ဆက်လမ်းမှာ အသုံးပြုမှုများခြင်းကြောင့် သွားလာရာ အဆင်မပြေခြင်း။
3. ကျန်းမာရေးဆေးပေးခန်းမရှိခြင်းကြောင့် အရေးပေါ်ဆေးဝါးကုသနိုင်ရန် ခက်ခဲခြင်း။
4. ကျေးရွာတွင် သာနာ၊ နာရေးနှင့် ပွဲလမ်းသဘင်များပြုလုပ်ရာတွင် ကူညီကြခြင်း။
5. ကျေးရွာတွင် လျှပ်စစ်မီးမရရှိသေးခြင်း

ပါဝင်ဆွေးနွေးသူဦးရေ။ ။ ကျား - ၉/ မ - ၅ = စုစုပေါင်း ၁၄ ဦး

(b) ရာသီခွင်ပြ ပြက္ခဒိန်

၂၇ / ၁၀ / ၂၀၁၇

ဘောဘူခေါကျေးရွာ ရာသီခွင် ပြက္ခဒိန်

၀၈ - ၀၉ ၀၃ - ၀၅ တရား. 27. 10. 2017

စဉ်	အကြောင်းအရာ	1	2	3	4	5	6	7	8	9	10	11	12
	လင်းဖျံအားသွယ်ရေး	ကား / ဆိုင်ကယ်ဖြင့် ပျံ့နှံ့လှူဒါန်း သွားလာခြင်း					လက်နဲ့ ဖြေပြု မြေများထောက်ခံ ဖြေလျှော့စား သွားခြင်း					ကား / ဆိုင် သွားလာ ခြင်း	
	စိုက်ပျိုးရေးလုပ်ငန်း	စတင်ယာဇာန်					စပါးစိုက် ပာလာဖိုက် ဝါးဖြူ				စပါးစိုက် ပာလာ ကိုက် သိမ်းခြင်း		
	ပွဲစက် နှင့် ဂျိုးကပ္ပံများ	နှစ်ဘစ် လူး			ရှင်ဖြူစင် အောင်စော စေ့								အင်စပွန်
	ကျေးရွာ			ကျေးရွာပေးရင်း ပြုစု အားပေးမှု ခြင်းအတွက် မပျံ့စားခြင်း									
	ဝေငွေ ဂျိုးဖြူ										သီးနှံဂျိုးဖြူ ခေါ် သူ့သစ်ဂျိုး ဝေငွေ ဂျိုးဖြူ		

ရာသီခွင်ပြ ပြက္ခဒိန် သုံးသပ်ချက်

ရည်ရွယ်ချက်။ ဘောဘူခေါကျေးရွာ၏ ရာသီခွင်ပြ ပြက္ခဒိန် ရေးဆွဲခြင်း၏ ရည်ရွယ်ချက်မှာ ကျေးရွာ၏ နှစ်စဉ်ရာသီအလိုက် ဖြစ်လေ့ဖြစ်ထရှိသော အကြောင်းအရာ၊ အလေ့အထများ၊ လမ်းပန်းဆက်သွယ်ရေးခက်ခဲမှုအခြေအနေ၊ ကျန်းမာရေးအခြေအနေ၊ သောက်သုံးရေရရှိမှု၊ ရိုးရာပွဲတော်များနှင့် ကျေးရွာ၏အခြေအနေအားလုံးအား ရာသီအလိုက်သိရှိနိုင်စေရန် ရည်ရွယ်ဖော် ထုတ်ပါသည်။

ရာသီဥတုနှင့်လမ်းပန်းဆက်သွယ်ရေး

ရာသီဥတုမှာ နွေ၊ မိုး၊ ဆောင်ဟူ၍ ရာသီဥတု (၃)မျိုးရှိသည်။ဘောဘူခေါကျေးရွာသည် ဖာလာစိုက်ပျိုးရေးလုပ်ငန်းအရ ကောင်းမွန်သော ရာသီဥတုရှိပါသည်။မိုးရာသီလများဖြစ်သော ဖွန်လပိုင်းမှစက်တင်ဘာလအထိ လမ်းပန်းဆက်သွယ်ရေးမှာဆိုးရွားပြီး ကျောက်ချောလမ်းများဖြစ် သော်လည်း မြေပြိုမှုများကြောင့် တစ်ရွာနှင့်တစ်ရွာသွားလာရေးသော်လည်းကောင်း၊ မြို့များသို့သွား လာရန်အတွက်လည်းကောင်း ခြေချင်ခရီးဖြင့်သာသွားလာရပါသည်။ ကျန်ပွင့်လင်းရာသီများတွင် ကားဖြင့်လည်းကောင်း၊ ဆိုင်ကယ်ဖြင့်လည်းကောင်း သွားလာ၍အဆင်ပြေပါသည်။ နွေရာသီတွင် လမ်းပန်းဆက်သွယ်ရေးကောင်းမွန်သောကြောင့် ရာသီသီးနှံအပြင် အခြားစီးပွားရေးလုပ်ငန်းများ လုပ်ဆောင်ရန် အထောက်အကူများစွာ အသုံးပြုနိုင်ပါသည်။

စိုက်ပျိုးရေးလုပ်ငန်းများနှင့် အလုပ်အကိုင်များ

တောင်ယာစပါး နှင့် ဖာလာစိုက်ပျိုးရေးလုပ်ငန်းကို အဓိကဝင်ငွေရလုပ်ငန်းကို အားထားလုပ်ကိုင်ကြသည်။ တစ်နှစ်ပါတ်လုံး၏ ဇန်နဝါရီ လနှင့် ဖေဖော်ဝါရီလများတွင် တောင်ယာခုတ်ခြင်းလုပ်ငန်းကိုကနဦးစတင်ပြီး ဧပြီလမှမေလ နှစ်လအတွင်း မီးရှို့ခြင်းနှင့် ရှင်းလင်းခြင်းလုပ်ငန်းကိုလုပ်ကိုင်ကြသည်။ မေလနှင့်ဖွန်လမိုးရာသီများတွင် ဖာလာစိုက်ခြင်းနှင့် စပါးစူးထိုးစိုက်ပျိုးကြသည်။ အောက်တိုဘာ၊ နိုဝင်ဘာ၊ ဒီဇင်ဘာလများတွင် စပါးရိတ်သိမ်းခြင်းနှင့်ဖာလာ ခူးယူခြင်းလုပ်ငန်း စပါးထမ်းခြင်းလုပ်ငန်းများကိုလုပ်ကိုင်ကြသည်။ ထင်းခွေခြင်းလုပ်ငန်းကို ဇန်နဝါရီ၊ ဖေဖော်ဝါရီလနှင့် မတ်လအတွင်းလုပ်ဆောင်ကြပါသည်။ ၎င်းကျေးရွာရှိ မြေနေရာများသည် စိုက်ပျိုးရေးလုပ်ငန်းများ လုပ်ဆောင်ရာတွင် မြေယာကောင်းခြင်းနှင့် မြေယာပေါ့ခြင်းတို့ကြောင့် စိုက်ပျိုးရေးလုပ်ငန်းတွင် တွင်ကျယ်စွာလုပ်ဆောင်နိုင်ပါသည်။ ဘောဘူခေါကျေးရွာ၏ လမ်းပန်းဆက်သွယ်ရေး အခြေအနေအား သုံးသပ်ရလျှင် အုပ်စုရှိ ကျေးရွာများနှင့် နိုင်းယုဉ်လျှင် ဘောဘူခေါကျေးရွာသည် လမ်းပန်းဆက်သွယ်ရေး တွင် ကောင်းမွန်သောကြောင့် စီးပွားရေးလုပ်ငန်းများ၊ စိုက်ပျိုးရေးကုန်ထုတ်လုပ်ငန်းများ၊ အခြားသောစီးပွားများ လုပ်ဆောင်ရာတွင် များစွာအထောက်အ ကူပြုပါသည်။

ဝင်ငွေရရှိမှုအခြေအနေ

ဖာလာလုပ်ငန်းသည် ကျေးရွာလူထုများ၏ အဓိကစိုက်ပျိုးရေးလုပ်ငန်းတစ်ခုဖြစ်ပြီး တစ်ရွာလုံးစိုက်ပျိုးကြပါသည်။ ဖာလာသည် နှစ်ရှည်ပင်ဖြစ်သောကြောင့် ၎င်းတို့ မြေယာပေါများခြင်းကြောင့် စီးပွားရေးအလားအလာ ကောင်းမွန်သောအခြေအနေများ ပိုင်ဆိုင်ထား သည်ဟု ဆိုရမည် ဖြစ်သည်။ စပါးကိုမူ စားသုံးရန်သာ စိုက်ပျိုးထားခြင်း ဖြစ်သည်။ အများဆုံးအားထားရသော ဝင်ငွေအများဆုံးရရှိသောလများမှာအောက်တိုဘာ၊ နိုဝင် ဘာလနှင့် ဒီဇင်ဘာလများ ဖြစ်ကြသည်။ အကြောင်းမှာ သီးနှံရိတ်သိမ်းချိန် ဖြစ်၍သီးနှံရရှိမှု၊ အောင်မြင်မှုပေါ် မူတည်၍ ဝင်ငွေအများအပြားရရှိကြသည်။ ကျန်လများတွင် ပုံမှန်အလုပ်များကိုသာလုပ်ကြပြီး ဝင်ငွေအများအပြားမရရှိနိုင် ကြပါ။

ပွဲတော်များ

နှစ်သစ်ဖြစ်သော ဇန်နဝါရီလတွင် နှစ်ဟောင်းကိုနှုတ်ဆက်သော အထိန်းအမှတ်အနေဖြင့် နှစ်သစ်ကူးပွဲ တော်ကျင်းပကြသည်။ ဧပြီလတွင် ပါစကား ဘာသာရေးပွဲတော်ကျင်းပကြသည်။ ဒီဇင်ဘာလတွင်မူခရစ်မတ်ပွဲတော်ကို နှစ်စဉ်ကျင်းပလေ့ရှိကြသည်။

ရေလုံလောက်မှု

ဘေဘူခေါကျေးရွာတွင်သောက်သုံးရေရရှိရန်အတွက် ကျေးလက်ဒေသဖွံ့ဖြိုးတိုးတက်ရေး ဦးစီးဌာနမှ စီမံစမ်းရေသွယ်ယူခြင်းလုပ်ငန်းကို တည်ဆောက်ပေးခဲ့သော်လည်း နွေရာသီတွင် ရေထွက် အားနည်းနေသဖြင့်(၃)လတာအလွန်ခက်ခဲသောလများ ဖြတ်ကျော် ရပါသည်။ ၎င်းတို့မှာ နွေရာသီ ကာလာများဖြစ်သော မတ်လမှမေလအထိကာလာများ ဖြစ်သည်။ မိုးရာသီကာလများတွင် မိုးရေဖြင့်သုံးစွဲလုံးလောက်ပါသော်လည်း မိုးရာသီအလွန် ဇန်နဝါရီ၊ ဖေဖော်ဝါရီလများတွင် အလုံအလောက် မရရှိသော်လည်း အသင့်အသင့်မျှသာ မျှတသုံးစွဲရပါသည်။

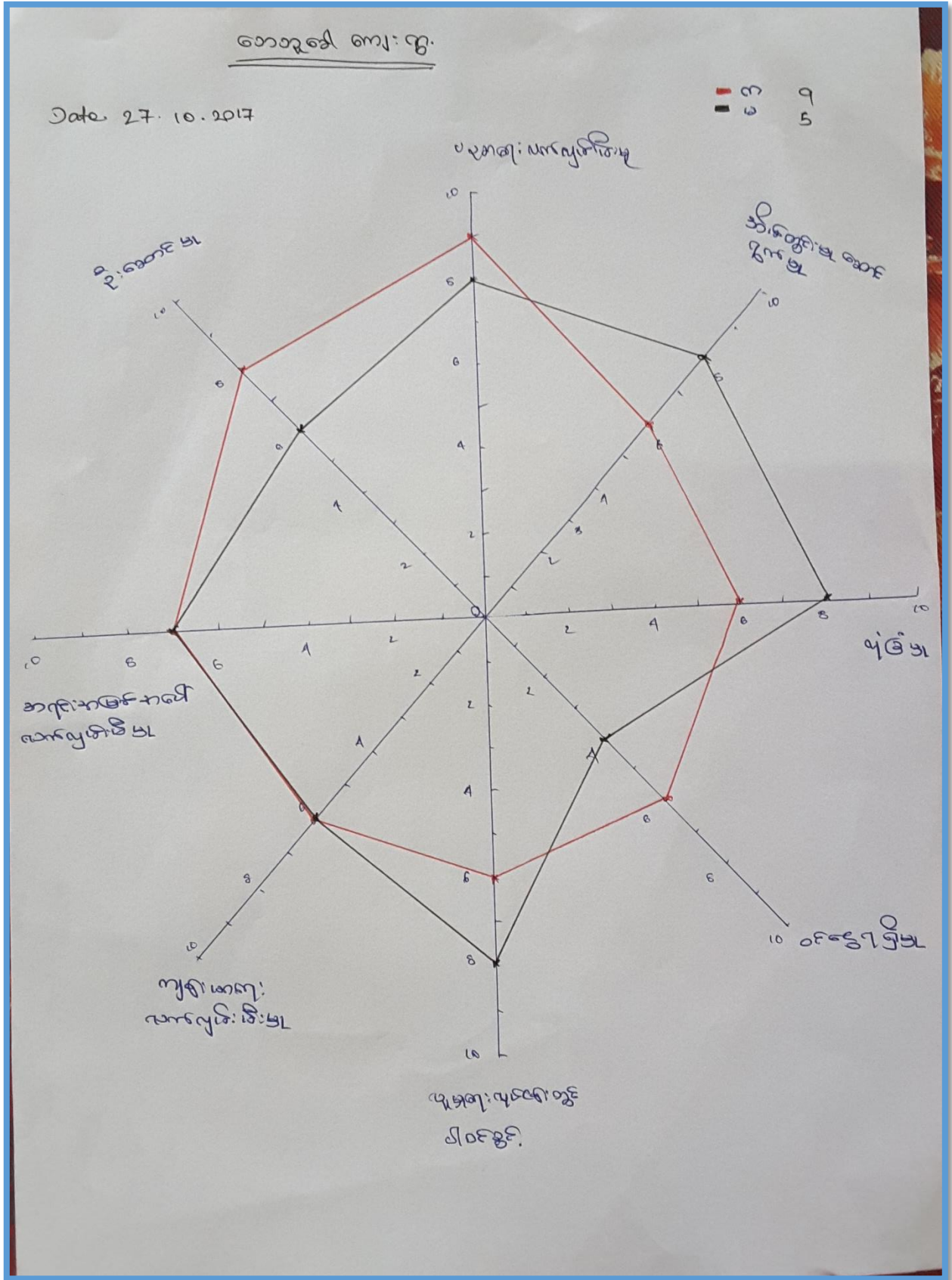
ဘေဘူခေါကျေးရွာ၏ ရာသီခွင်ပြုပြင်မှုအဖွဲ့ သုံးသပ်ချက်အရ-

1. ဖာလာစိုက်ပျိုးရေးလုပ်ငန်း အသင့်အတင့်အောင်မြင်ခြင်း
2. ရိုးရာဓလေ့ပွဲတော်များကို အထွက်အမြတ်ထား ကျင့်ပကြခြင်း။
3. မိုးရာသီတွင် မြေသားလမ်း မြေပြိုမှုများကြောင့် အခြားအုပ်စုနှင့် မြို့နယ်များသို့ ဆက်သွယ်သွားလာအသုံးပြုရန်ခက်ခဲခြင်း။
4. ကျေးရွာ၏ သီးနှံထွက်နှုန်းပေါ်မူတည်၍ ဝင်ငွေရရှိကြခြင်း။

ပါဝင်ဆွေးနွေးသူဦးရေ။ ။ ကျား - ၉/ မ - ၅ = စုစုပေါင်း ၁၄ ဦး

(C.) ကျား၊ မ ပင့်ကူအိမ်သုံးသပ်ခြင်း

ရက်စွဲ။ ။ ၂၇ / ၁၀ / ၂၀၁၇



ကျား၊မ ပင့်ကူအိမ်သုံးသပ်ချက်

ရည်ရွယ်ချက်။ ။ ဘောဘူခေါကျေးရွာ၏ ကျားမဆိုင်ရာ ပင့်ကူအိမ်သုံးသပ်ရေးဆွဲခြင်းသည်အမျိုးသား နှင့် အမျိုးသမီးများ၏ ပါဝင်မှုအခန်းကဏ္ဍများအား သိရှိမြင်သာစေရန်နှင့် စွမ်းဆောင်မှုအား သိရှိမြင်သာလာစေရန်အတွက် ရည်ရွယ်ပါသည်။

ပညာရေးလက်လှမ်းမီမှု

ပညာရေးနှင့်ပါတ်သက်သော ကဏ္ဍများတွင်လည်း အမျိုးသားများက အမျိုးသမီးများထက် ပိုမိုလုပ်ဆောင် ဦးဆောင်ဆုံးဖြတ်ချက်များချမှတ်ကြသည်။အကြောင်းမှာ အမျိုးသမီးများသည် မိဘများလုပ်ငန်းခွင်တွင်ကူ ညီလုပ်ဆောင်နေခြင်းကြောင့် ဖြစ်သည်။

အိမ်တွင်းမှုဆောင်ရွက်မှု

အိမ်တွင်းသန့်ရှင်းရေးနှင့်ပါတ်သက်သော ကဏ္ဍများတွင်လည်း အမျိုးသားများက အမျိုးသမီးများထက် ပိုမိုလုပ်ဆောင် ဦးဆောင်ဆုံးဖြတ်ချက်များချမှတ်ကြသည်။

လုံခြုံမှု

ကျေးရွာတွင်းဆက်သွယ်သွားလာမှုတွင် အမျိုးသမီးများအနေဖြင့် လုံခြုံမှုရှိသော်လည်း အခြား ကျေးရွာများသို့ လူမှုရေးစီးပွားရေးလုပ်ဆောင်ရာတွင် ကျေးရွာချင်းဆက်လမ်းခြေလျှင်လမ်း အမျိုးအစားဖြစ်သောကြောင့်ဖြစ်သည်။

ဝင်ငွေရရှိမှု

ဘောဘူခေါကျေးရွာတွင်စီးပွားရေးကဏ္ဍတွင် အမျိုးသား၊ အမျိုးသမီးများအတူတကွ လုပ်ဆောင်ကြ သော်လည်း အမျိုးသားများသည် အမျိုးသမီးများထက် သာလွန်၍ ၎င်းကဏ္ဍတွင်ဆုံးဖြတ်ချက်ချသည့် အပိုင်းတွင်ရှိကြသည်။ အကြောင်းမှာ ဖခင်ဖြစ်သည့်နည်းတူ စီးပွားရေးနှင့်စပ်လျှင်းသော လုပ်ငန်းကိစ္စရပ်များ နှင့်အနီးစပ်ဆုံးသူဖြစ်သောကြောင့်ဖြစ်သည်။

လူမှုရေးလုပ်ငန်းတွင်ပါဝင်ခွင့်

အမျိုးသမီးများသည်မိသားစု၏အိမ်တွင်းမှုများတွင်အနီးကပ်ဆုံးသူနှင့်ဆုံးဖြတ်ချက်ချမှတ်သူများဖြစ်သ ည့်အတူ လူမှုရေးကိစ္စအဖြာဖြာကိစ္စရပ်များအတွက်စပ်လျှင်းပြီး အမျိုးသမီးများက ပိုမိုဆောင် ရွက်ဆုံးဖြတ်ချက်များချမှတ်ကြသည်။

ကျန်းမာရေးလက်လှမ်းမီမှု

ကျန်းမာရေးနှင့်ပါတ်သက်သော ကဏ္ဍများတွင်လည်း အမျိုးသားအမျိုးသမီးများ ၎င်းဝန်ဆောင်မှုတွင် တန်းတူအသုံးပြုသည်။

အရင်းအမြစ်များအပေါ်လက်လှမ်းမီမှု

စိုက်ပျိုးရေးကိုအဓိကအားထားကြသူများဖြစ်ကြသည်။ လုပ်ငန်းခွင်အတွက် အတူတူပါဝင်ပူးပေါင်းလုပ်ကိုင်ကြသည်။ အရင်းအမြစ်များအားလုံးသည် အမျိုးသားအမျိုးသမီးများတန်းတူသုံးစွဲနိုင်ပါသည်။

ဦးဆောင်မှု

ကျေးရွာရှိအမျိုးသားနှင့် အမျိုးသမီးများသည် ကျေးရွာဖွံ့ဖြိုးတိုးတက်ရေးလုပ်ငန်းများလုပ်ဆောင်ရာတွင် တန်းတူလုပ်ဆောင်ကြသော်လည်း ၎င်းတို့ ကျွမ်းကျင်ရာအလိုက်များပေါ်မူတည်၍ အမျိုးသားများက ဦးဆောင်ဆုံးဖြတ်ကြသည်။

ဘေဘူခေါကျေးရွာအတွင်း အမျိုးသမီးများစွမ်းဆောင်ရည် ဖွံ့ဖြိုးတိုးတက်လာစေရန် အမျိုးသားများမှ တာဝန်ခွဲဝေမှု၊ အသိပညာပေးဆွေးနွေးခြင်း အမျိုးသမီးများ၏ ဦးဆောင်မှုတို့ကို လက်ခံလေးစားပေးခြင်း လုပ်ပိုင်ခွင့်နှင့် လုပ်အားခ တန်းတူပေးခြင်းဖြင့် ဖွံ့ဖြိုးရေးလုပ်ငန်းများ ဆောင်ရွက်ရာတွင် အမျိုးသမီးများအား လက်တွဲခေါ်ရန် လိုအပ်နေပါသေးပါသည်။

ဘေဘူခေါကျေးရွာ၏ ကျားမပင်ကူအိမ်သုံးသပ်ချက်အရ-

1. အမျိုးသမီးများ အိမ်တွင်းမှုတွင် ပိုမိုဦးဆောင်နေခြင်း။
2. အမျိုးသမီးများပညာရေး အားကောင်းသော်လည်း ရိုးရာဓလေ့၊ အယူအဆများအား ယခုထိတိုင်အစွဲအလမ်းရှိနေသေးခြင်း။
3. ပူးပေါင်းပါဝင်အမှုအကောင်အထည်ဖော်ခြင်း ဦးဆောင်ဆုံးဖြတ်ချက်ချမှတ်ရာတွင် အားနည်းသေးခြင်း။
4. ကျန်းမာရေးစောင့်ရှောက်မှုတွင် အမျိုးသမီးများသည် အမျိုးသားများထက် လက်လှမ်းမီမှု ပိုမိုရရှိပါသည်။

ပါဝင်ဆွေးနွေးသူဦးရေ။ ။ ကျား - ၉/ မ - ၅ = စုစုပေါင်း ၁၄ ဦး

(d.) အဖွဲ့အစည်းချိတ်ဆက်မှုပြမြေပုံ

၂၇/ ၁၀ / ၂၀၁၇



အဖွဲ့အစည်းချိတ်ဆက်မှုပြုမြေပုံ သုံးသပ်ချက်

ရည်ရွယ်ချက်။ ။ဘောဘူခေါကျေးရွာအတွင်းဩဇာသက်ရောက်မှု၊ လွှမ်းမိုးမှုရှိသူများ၊ မည်သည့်အဖွဲ့အစည်းများ၏ပူးပေါင်းမှု၊ ဆုံးဖြတ်ချက်များချမှတ်ရာတွင် အမျိုးသားအမျိုးသမီးများ၏ ပါဝင်မှုအခြေအနေ၊ ကျေးရွာဖွံ့ဖြိုးရေးလုပ်ငန်းများ ဆောင်ရွက်မှုအခြေအနေ၊ ဘေးပယ်ခံအုပ်စုများ၏ပါဝင်ခွင့်၊ ကျေးရွာအတွင်းရှိ အရင်းအမြစ်များအသုံးချမှုနှင့် (ပါဝါ)ထိန်းချုပ်ထားမှုများကို သိရှိစေနိုင်ရန် အတွက် ရည်ရွယ်ပါသည်။

ဘောဘူခေါကျေးရွာ၏ ကျေးရွာအတွင်းရှိအဖွဲ့အစည်းများမှာ ဥက္ကဋ္ဌ နှင့် မွေဆရာတို့သည် ကျေးရွာလူထုအတွက် အလွန်အရေးပါပြီးကျေးရွာလူထုများနှင့် လုပ်ငန်းချိတ်ဆက်လုပ်ဆောင် လျှက်ရှိပါသည်။ ကျောင်းဒကာ၊လူငယ်အဖွဲ့၊ဘာသာရေးအဖွဲ့နှင့် လူထုဗဟိုပြုစီမံကိန်းကော်မတီများ တို့သည် ကျေးရွာလူထုအတွက် ဒုတိယ အရေးပါပြီး ကျေးရွာလူထုနှင့် လုပ်ငန်းချိတ်ဆက် လုပ်ဆောင် လျှက်ရှိပါသည်။

ဘောဘူခေါကျေးရွာ၏ ကျေးရွာအတွင်းနှင့် ကျေးရွာပြင်ပအဖွဲ့အစည်းများ ချိတ်ဆက်မှုအကျဉ်းချုပ်

ရော်ဒေါ်ခေါအုပ်စု၊ ဘောဘူခေါကျေးရွာအတွင်းတွင် ချိတ်ဆက်ဆိုင်ရာအဖွဲ့(၇)ဖွဲ့ရှိပြီး ကျေးရွာ၏အဓိကလို အပ်ချက်များဖြစ်ကြသော ကျန်းမာရေး၊ ပညာရေး၊ ကျေးရွာပတ်ဝန်းကျင်သန့်ရှင်းရေး၊ CDDနှင့် ဂရုဏာ တို့သည် ကျေးရွာဖွံ့ဖြိုးတိုး တက်ရေးလုပ်ငန်း များလုပ်ဆောင်ရန်အတွက် အရေးပါသောအဖွဲ့အစည်းဖြစ်ပြီး ကျေးရွာနှင့်လုပ်ငန်းများအား ချိတ်ဆက်လုပ်ကိုင်ဆောင်ရွက် လျက်ရှိပါသည်။ KNPP နယ်လှည့်ကျန်းမာရေးအဖွဲ့နှင့် ကျေးလက် ဒေသဌာနများ Care Myanmar စသည့်တို့သည် ကျေးရွာလိုအပ်ချက်ဖြစ်သော ကျန်းမာရေး ပတ်ဝန်းကျင်သန့်ရှင်းရေး၊ ရေကောင်းရေသန့်ရရှိရေး လုပ်ငန်းများ လုပ်ဆောင်လျက်ရှိသည်။ ကျေးရွာအုပ်ချုပ်ရေးမှူး၊ ကျေးရွာဆယ်အိမ်မှူးများ၏ ဦးဆောင်မှုများဖြင့် ကျေးရွာလူထုအားလုံး ပူးပေါင်း ဆောင်ရွက်လုပ်ကြသည်။ဘာသာရေးဆိုင်ရာကဏ္ဍများတွင် မွေဆရာ၊ ဘာသာရေးအဖွဲ့နှင့် ကျောင်းဒကာများ၏ဦးဆောင်မှုဖြင့် ဝိုင်းဝန်းပူးပေါင်းလုပ်ဆောင်ကြသည်။ကျေးရွာ၏သာရေးနာရေး စသည့်လူမှုရေးအခြေအနေအတွက် ဝိုင်းဝန်းလုပ် အားပေးဆောင်ရွက်ကြသော လူငယ်အဖွဲ့လည်းရှိပါသည်။ ကျေးရွာလူထု စိတ်ပိုင်းဆိုင်ရာဖွံ့ဖြိုးတိုးတက်မှုရရှိစေရန် ဘာသာရေး လုပ်ငန်းများလည်း လုပ်ဆောင်လျက်ရှိပါသည်။

ဘောဘူခေါကျေးရွာကျေးရွာအဖွဲ့အစည်းချိတ်ဆက်မှုကို ကျေးရွာတွင်း အဓိက ကျန်းမာရေး ပညာရေး ကျေးရွာပတ်ဝန်းကျင်သန့်ရှင်းရေး ကျေးရွာဖွံ့ဖြိုးတိုးတက်ရေးလုပ်ငန်းများအား ပြင်ပအဖွဲ့အစည်းများနှင့် ကျေးရွာတွင်းရှိ အဖွဲ့အစည်းများ ချိတ်ဆက်လုပ်ဆောင်ကြသည်။ ရွာတွင်းကျွမ်းကျင်လုပ်သား အားနည်းသည်။ အဆောက်အဦများတည် ဆောက်ရန် အခြားသောဒေသများထိ သွားရောက်ကာ ကျွမ်းကျင်လုပ်သားများ အားငှားရမ်းကြ ရသည်။ လက်သမား ၊ ပန်းရံသင်တန်းများ လိုအပ်လျက်ရှိသည်။

ဘေဘူခေါကျေးရွာ၏ အဖွဲ့အစည်းချိတ်ဆက်မှုမြှုပ် သုံးသပ်ချက်အရ-

1. ကျေးရွာတွင် ဖွဲ့စည်းထားသော ကော်မတီအဖွဲ့များမှာ ကျေးရွာရှိ သက်ကြီးရွယ်အိုများ ထိခိုက်လွယ်အုပ်စုများ ပါဝင်သည့် ကော်မတီဝင်အဖွဲ့များဖြင့် ဖွဲ့စည်းထားခြင်း။
2. ကျေးရွာတွင်း အဖွဲ့အစည်းများနှင့် ပြင်ပမှဖွံ့ဖြိုးရေးလုပ်ဆောင်သည့် အဖွဲ့အစည်းများ ကောင်းမွန်စွာ ချိတ်ဆက်ထားရှိခြင်း။
3. ကျေးရွာတွင်းဖွဲ့စည်းထားသော အဖွဲ့အသီးသီးမှ ကော်မတီဝင်များသည် ကဏ္ဍအလိုက်ပါ ဝင်နေဆောင်နေခြင်း။

ဆွေးနွေးသူဦးရေ ။ ကျား - ၉/ မ - ၅ = စုစုပေါင်း ၁၄ ဦး

(e.) ဥစ္စာနေကြွယ်ဝမှု အဆင့်သတ်မှတ်ခြင်း

၂၇ / ၁၀ / ၂၀၁၇

ဘော့ဘွဲ့၏ ကျေးဇူး
ဥစ္စာနေကြွယ်ဝမှု အဆင့်သတ်မှတ်ချက်

က - ၇
မ - ၅

Date: 27.10.2017

အဆင့်	သတ်မှတ်ချက်	အိမ်ထောင်စု အရေအတွက်	ဌာနအရေ
အမြဲလည်ဆုံး စောအုပ်စု	ပျဉ်းစောအိမ်၊ ဖာလာဒုံ (၅) ဧက အထက်ပျဉ်း စပါးပေါ်ပျဉ်းခြင်၊ ကျွဲ ဆိုင်ကယ်	၆	၂၅
မြဲလည်စော အုပ်စု	စပါးစား ဆုံးရက်လှံ စောက်ဖွဲ့ ဖာလာဒုံ (၃) ဧက အထက်ပျဉ်း ပိးထင် အိမ်၊ ရွေးဆိုင်	၁၀	၄၂
မမြဲလည် စောအုပ်စု	ပိးထင် အိမ် ဖာလာဒုံ ၈ ဧက နည်းပါးခြင်း	၆	၃၃

ဥစ္စနေကြွယ်ဝမှုအဆင့်သတ်မှတ်ခြင်း၏ သုံးသပ်ချက်

ရည်ရွယ်ချက်။ ။ဘောဘူခေါကျေးရွာတွင်ရှိသော ထိခိုက်လွယ်သောအုပ်စုများ၊ ချမ်းသာသောအုပ်စုများ၏ စီးပွားရေးအခြေအနေနှင့် ကွာခြားမှုကို သိရှိစေရန်နှင့် ကျေးရွာစီမံချက်ရေးဆွဲရာတွင် ထိခိုက်လွယ်သောအုပ်စုများနှင့် ဆင်းရဲနွမ်းပါးသောအုပ်စုများ ပူးပေါင်းပါဝင်စေရန်နှင့် ကျေးရွာ လူထုအားလုံး အကျိုးပြုစေရန် အတွက်ရည်ရွယ်ပါသည်။

ဘောဘူခေါကျေးရွာ ဥစ္စနေကြွယ်ဝမှုအဆင့်များကို သတ်မှတ်ရာတွင် အပြေလည်ဆုံးအုပ်စု၊ မပြေလည်သောအုပ်စုနှင့် မပြေလည်သောအုပ်စုနှင့် နွမ်းပါးသောဟူ၍ (၄)အုပ်စုခွဲပြီး ဥစ္စနေကြွယ်ဝမှု အဆင့်များကို ခွဲခြားသုံးသပ်ခဲ့ပါသည်။ ဘောဘူခေါကျေးရွာတွင် စုစုပေါင်းအိမ်ခြေပေါင်း (၂၃)အိမ် ခြေရှိပြီး အပြေလည်ဆုံးမိသားစုမှာ (၄)စုရှိပြီး ပိုင်ဆိုင်မှုသွင်ပြင် လက္ခဏာများမှာ ပျဉ်ထောင်အိမ်၊ ကျွဲ၊ နွားများ၊ ဖာလာခြံ(၅)ဧကပိုင်ဆိုင်ကြပြီး၊ ဒုတိယအပြေလည်ဆုံးမိသားစုများမှာ (၄)စုရှိပြီး ပိုင်ဆိုင်မှု သွင်ပြင်လက္ခဏာများမှာ တောင်ယာစပါး၊ဝါးထရံအိမ်၊တောင်ယာ စသည်တို့ဖြစ်သည်။ မပြေလည်သောအုပ်စုမှာ (၇)စုရှိပြီး ပိုင်ဆိုင်မှုသွင်ပြင် လက္ခဏာများမှာ ဝါးထရံအိမ်နှင့် တောင်ယာ အနည်းစသည် များပိုင်ဆိုင်ကြသည်။ နွမ်းပါးသော (၈) အုပ်စုများမှာ အများအားဖြင့် အလုပ်လုပ်နိုင် သူဦးရေနည်းပါးခြင်း၊ ကလေးငယ်များပြားခြင်းနှင့် ကျန်းမာရေးညံ့ဖျင်းခြင်းများကြောင့် ဝင်ငွေရ လုပ်ငန်းများမဆောင်ရွက်နိုင်ခြင်းဖြစ်သည်။

ဘောဘူခေါကျေးရွာ၏ အိမ်ထောင် စုများအားလုံးသည် ဖာလာလုပ်ငန်းများအဓိက ဝင်ငွေရလုပ်ငန်းများတွင် အောင်မြင်အောင် လုပ်ဆောင်နိုင်ကြပြီး အခြားသော ဝင်ငွေရနိုင်သည့်လုပ်ငန်းများ မဆောင်ရွက်နိုင်ကြပါသည်။ စုစုပေါင်းအိမ်ခြေ ၃၃% သည် ဝင်ငွေရသည့်ဖာလာလုပ်ငန်းများတွင် ဝင်ငွေကောင်းစွာ မဆောင်ရွက်နိုင်သည်ကို တွေ့ရှိရပါသည်။

ဘောဘူခေါကျေးရွာ၏ ဥစ္စနေကြွယ်ဝမှုအဆင့်သတ်မှတ်ခြင်း၏ သုံးသပ်ချက် အရ-

1. ဘောဘူခေါကျေးရွာတွင် အိမ်ထောင်စု 100% မှာ နွမ်းပါးသောအုပ်စု 33% ရှိနေခြင်း။
2. တောင်ယာခင်းများသော်လည်း လုပ်ကိုင်နိုင်ရန် အရင်းအနှီးမစိုက်ထုတ်နိုင်ခြင်း။
3. နွမ်းပါးသောအိမ်ထောင်စုတွင် ကျန်းမာရေးမကောင်းခြင်းနှင့် အလုပ်လုပ်ကိုင်နိုင်သည့် လူဦးရေ နည်းပါးခြင်း။
4. ပြင်ပအသိပညာ၊ ဗဟုသုတနှင့် ထိတွေ့မှုအားနည်းခြင်း။

ပါဝင်ဆွေးနွေးသူဦးရေ။ ။ ကျား - ၉/ မ - ၅ = စုစုပေါင်း ၁၄ ဦး

(f) ရွာအရင်းအမြစ်အသုံးချမှုပြဇယား

၂၇ / ၁၀ / ၂၀၁၇

ဘေဘူဒေါ်ကျေးရွာ အရင်းအမြစ် အသုံးချမှု

၈ ၇
၀ ၅

Date. 27. 10. 2017

စဉ်	အကြောင်းအရာ	အသုံးပြုမှု	ဆုံးဖြတ်ချက်
	ကျေးရွာပေါက် နှင့် စမ်းချောင်း	၈ + ၀	၈ + ၀
	ကောင်းယာ / ခြေချောင်း	၈ + ၀	၈ + ၀
	ရင်း	၈ + ၀	၈ + ၀
	ကျောက်	၈ + ၀	၈ + ၀
	ဖာလာ	၈ + ၀	၈ + ၀
	ဒုက္ခပေးပေး	၈ + ၀	၈ + ၀
	အသုံးပြုမှု	၈ + ၀	၈ + ၀

ကျေးရွာအရင်းအမြစ်အသုံးချမှုဇယား သုံးသတ်ချက်

ရည်ရွယ်ချက်။ ။ ဘေဘူခေါကျေးရွာ အရင်းအမြစ်မြေပုံကို ရေးဆွဲခြင်းသည် ကျေးရွာအတွင်းရှိ သဘာဝအရင်းအမြစ်များ လူ့အရင်းအမြစ်များ မည်သူ့တွေကအဓိကအသုံးပြုကြပြီး မည်သူ့တွေက ဆုံးဖြတ်ချက်ချမှတ်သည်ကို သိရှိစေရန်အတွက် ရည်ရွယ်ပါသည်။

ဘေဘူခေါကျေးရွာအတွင်းရှိ အရင်းအမြစ်များမှာ ဘုရားကျောင်း၊ စာသင်ကျောင်း၊ ရေကန်၊အိမ်နှင့် အိမ်သာစသည့်အဆောက်အဦးဆိုင်ရာ အရင်းအမြစ်များတည်ရှိပြီး တောင်ယာနှင့် ဖါလာခြံ စသည်တို့သည် စားဝတ်နေရေးအတွက် တည်ရှိနေသောအရင်းအမြစ်များ တည်ရှိသည်။ ၎င်းအရင်းအမြစ်များနှင့်စပ်လျဉ်း၍အသုံးပြုမှုကဏ္ဍတွင် ကျားမတန်းတန်အသုံးပြုကြသည်။ ဆုံးဖြတ်ချက်ချမှတ်သည့်အပိုင်းတွင် တောင်ယာလုပ်ငန်းနှင့် ဘုရားကျောင်းဆိုင်ရာလုပ်ငန်းများအားအမျိုးသား အမျိုးသမီးတန်းတူ ပူးပေါင်းပါဝင်ဆုံးဖြတ်ကြပြီး ကျန်ရှိအရင်းအမြစ်များကိုမူ အမျိုးသားများက ဦးဆောင်ဆုံးဖြတ်ကြသည်။

ဘေဘူခေါကျေးရွာကို သုံးသပ်ရမည်ဆိုလျှင် ကျေးရွာရှိအရင်းအမြစ်များတွင် အမျိုးသားနှင့် အမျိုးသမီးများက တန်းတူအသုံးပြုကြသော်လည်း ကျေးရွာရှိအရင်းအမြစ်များအသုံးပြုဖို့ရန် ဆုံးဖြတ်ချက်ချသည့် အပိုင်းတွင်မူ အမျိုးသားများသာ ကျေးရွာဖွံ့ဖြိုးရေးမည်သည့်လုပ်ငန်းမဆို ပိုမိုဦးဆောင်ဆုံးဖြတ်ချက်ချနိုင်သည်ကို သုံးသပ်မိပါသည်။

ကျေးရွာဖွံ့ဖြိုးရေးအတွက် ပညာရေး၊ရေရရှိမှု၊ စိုက်ပျိုးရေးလုပ်ငန်းအတွက် မြေယာပေါများခြင်း တို့ကြောင့် သက်ဆိုင်ရာဖွံ့ဖြိုးရေးအတွက် သင်တန်းပေးခြင်း၊ အရင်းအနှီးများ ထုတ်ပေးခြင်းတို့ဖြင့် ကျေးရွာဖွံ့ဖြိုးတိုးတက်ရန် အထောက်အကူပြုနိုင်ပါသည်။

ဘေဘူခေါကျေးရွာ၏ ကျေးရွာအရင်းအမြစ်အသုံးချမှုဇယား သုံးသတ်ချက်အရ-

1. ကျေးရွာတွင်း အရင်းအမြစ်များကို အမျိုးသားအမျိုးသမီးများ တန်းတူအသုံးပြုကြခြင်း။
2. ကျေးရွာတွင်း အရင်းအမြစ်များကို အမျိုးသားအမျိုးသမီးများ ထိန်းချုပ်ထားကြသော်လည်း များသောအားဖြင့် အမျိုးသားများ ဦးဆောင်ဆုံးဖြတ်ချက်ချကြသည်။
3. အချို့သောအရင်းအမြစ်များအပေါ် အမျိုးသမီးမှ ဆွေးနွေးအကြံပြုချက်သာ ပေးနိုင်ခြင်း။
4. အချို့သောအမျိုးသမီးများမှာ အိမ်တွင်းမူတွင် အချိန်ပိုပေးနေရခြင်းကြောင့် ပြင်ပဗဟုသုတနှင့် ထိတွေ့မှုအားနည်းခြင်း။
5. အချို့သောအမျိုးသမီးများမှာ အမျိုးသားများနည်းတူ ဦးဆောင်ဆုံးဖြတ်ချက်ချမှုတွင် လုပ်ဆောင်နိုင်ခြင်း။

ပါဝင်ဆွေးနွေးသူဦးရေ။ ။ ကျား - ၉/ မ - ၅ = စုစုပေါင်း ၁၄ ဦး


၇။ ကော်မတီဝင်များရွေးချယ်ခြင်းနှင့် ကျေးရွာဖွံ့ဖြိုးရေးအစီအစဉ် ဆောင်ရွက်မှု မှတ်တမ်းဓာတ်ပုံများ



၈။ ကျေးရွာကော်မတီဝင်များစာရင်း

စဉ်	အမည်	ကျား/မ		ရာထူး/တာဝန်
၁။	ဦးကျော်ဦး	ကျား		ကျေးရွာ စီ/ထောက် ဥက္ကဋ္ဌ
၂။	ဒေါ်ပါကွီးနာ		မ	ကျေးရွာ စီ/ထောက် ဥက္ကဋ္ဌ
၃။	ဦးပေတိုရီးနို	ကျား		စောင့်ကြည့်၊ ကြီးကြပ်ရေး ဆပ်ကော်မတီ
၄။	ဒေါ်လီတာ		မ	စောင့်ကြည့်၊ ကြီးကြပ်ရေး ဆပ်ကော်မတီ
၅။	ဦးကျော်ဟေး	ကျား		ဝယ်ယူရေးဆပ်ကော်မတီ
၆။	ဦးဒိုမန်းနီကို	ကျား		ဝယ်ယူရေးဆပ်ကော်မတီ
၇။	ဒေါ်အန်းဂျယ်လာ		မ	ဝယ်ယူရေးဆပ်ကော်မတီ
၈။	ဦးပေါလူ	ကျား		လည်ပတ်ရေးနှင့် ပြင်/ထိန်းဆပ်ကော်မတီ
၉။	ဒေါ်သောညာ		မ	လည်ပတ်ရေးနှင့် ပြင်/ထိန်းဆပ်ကော်မတီ
၁၀။	ဦးထော်ရီ	ကျား		ဝေဖန်အကြံပြုတိုင်ကြားဖြေရှင်းရေး ကော်မတီ
၁၁။	ဒေါ်မာကိုလာတာ		မ	ဝေဖန်အကြံပြုတိုင်ကြားဖြေရှင်းရေး ကော်မတီ
၁၂။	ဦးပေါလူ	ကျား		ကျေးရွာစေတနာ့ဝန်ထမ်း
၁၃။	ဒေါ်လူစီးယာ		မ	ကျေးရွာစေတနာ့ဝန်ထမ်း
၁၄။	ဒေါ်မောနီကာ		မ	ကျေးရွာစာရင်းကိုင်
ကော်မတီဝင်စုစုပေါင်း		၇	၇	၁၄ ယောက်

၉။ ကျေးရွာအချက်အလက်(ပုံစံ-၁)



လူထုဗဟိုပြု စီမံကိန်း၊ စီမံကိန်းလက်ခွဲ အပိုင်း - (၃) - ၂၉.၁၀.၂၀၁၇

ပုံစံ - ၀ - ၁ ကျေးရွာအခြေခံအချက်အလက်များ (Form PC 1)

<p>လမ်းညွှန်ချက် ကျေးရွာတစ်ရွာသို့ ပထမဆုံးမိတ်ဆက်ရေး သွားရောက်သောအခါ လူထုစည်းရုံးရေးမှူးသည် ကျေးရွာ ခေါင်းဆောင်များအား ကျေးရွာအချက်အလက်များကို မေတ္တာရပ်ခံ၍ တောင်းခံရသည်။ ဤအချက်အလက်များကို စီမံကိန်း မိတ်ဆက်အစည်းဝေးပတ်ဝင်မိတ်ဆက်စဉ် တောင်းခံရသည်။ စီမံကိန်းမိတ်ဆက်အစည်းဝေးတွင် လူထုစည်းရုံးရေးမှူးသည် ဤအချက်အလက် များအား စစ်ဆေးပြီး မှန်ကန်အောင်ပြုလုပ်ရမည်။ ပြီးနောက်တွင် လူထုစည်းရုံးရေးမှူးမှ သတင်းအချက်အလက်ထံသို့ Tablets မှ တဆင့် ပြည့်သွင်းရမည်။</p>			
ကျေးရွာအုပ်ချုပ်ရေးမှူး အမည်	ကျေးရွာအုပ်ချုပ်ရေးမှူး၏ ဝန်နံပါတ်	လူထုစည်းရုံးရေးမှူး၏ အမည်	
မြည်နယ်၊ တိုင်းဒေသကြီး	မြို့နယ်	ကျေးရွာအုပ်စု	ကျေးရွာ

တ။ လူဦးရေ

လူမျိုးစု	အိမ်ထောင်စုအရေအတွက်	ကိုးကွယ်သည့်ဘာသာ	အိမ်ထောင်စုအရေအတွက်
လူမျိုးစု (၁) -----	၂၄	ဘာသာ (၁) -----	၂၄
လူမျိုးစု (၂) -----		ဘာသာ (၂) -----	
လူမျိုးစု (၃) -----		ဘာသာ (၃) -----	
လူမျိုးစု (၄) -----			
လူမျိုးစုရော -----		ဘာသာရော -----	
	အရေအတွက်		
မသန်စွမ်းသူများ	၂		
သက်ကြီးရွယ်အိုများ (၆၅ နှစ် နှင့် အထက်)	၂		
စစ်ဘေးရှောင်			

	အမျိုးသား (အရေအတွက်)	အမျိုးသမီး (အရေအတွက်)
လူဦးရေ	၅၇	၅၄
လူမျိုးစု (၁) -----		
လူမျိုးစု (၂) -----		
လူမျိုးစု (၃) -----		
လူမျိုးစု (၄) -----		
လူမျိုးစု (၅) -----		
အိမ်ထောင်ဦးစီး	၂၂	၂



လူထုဝတ်ပြု စီမံကိန်း၊ စီမံကိန်းလက်ခံ အပိုင်း - (၃) - ၂၉.၁၀.၂၀၁၇

(ခ) အခြေခံအဆောက်အအုံ အသုံးအဆောင်များ

စာသင်ကျောင်း	အမှတ် ဖြစ်ပါ	ကျန်းမာရေး	အမှတ် ဖြစ်ပါ	ဘာသာရေး အဆောက် အအုံများ	အမှတ် ဖြစ်ပါ
အထက်တန်းကျောင်း	<input type="checkbox"/>	ဆေးရုံ	<input type="checkbox"/>	ဝေတီ	<input type="checkbox"/>
အလယ်တန်းကျောင်း	<input type="checkbox"/>	ကျန်းမာရေးဌာန	<input type="checkbox"/>	ဘုန်းကြီးကျောင်း	<input type="checkbox"/>
မူလတန်းကျောင်း	<input checked="" type="checkbox"/>	ကျန်းမာရေးဌာနခွဲ	<input type="checkbox"/>	ဟိန္ဒူဘုရားကျောင်း	<input type="checkbox"/>
ပျဉ်းကျောင်း	<input type="checkbox"/>	ဆေးပေးခန်း	<input type="checkbox"/>	ခရစ်ယာန်ကျောင်း	<input checked="" type="checkbox"/>
အခြား	<input type="checkbox"/>	အခြား	<input checked="" type="checkbox"/>	ဝလီ	<input type="checkbox"/>
				အခြား	<input type="checkbox"/>
မှတ်ချက်		မှတ်ချက် H N P P ဆေးခန်း နယ်လျှပ် ၂၇ နေ့		မှတ်ချက်	

(ဂ) ကျွမ်းကျင်သူများမှတ်တမ်း (ကျေးရွာတွင်နေထိုင်သော သို့မဟုတ် တခြားရွာမှလာရောက်သော ကျွမ်းကျင်သူများ)

(ခ) စာသင်ကျောင်း			(၂) ကျန်းမာရေး			(၃) လက်မှုပညာရှင်		
	ရွာတွင်နေ ထိုင်သူ	အခြားရွာမှ လာသူ		ရွာတွင်နေ ထိုင်သူ	အခြား ရွာမှ လာသူ		ရွာတွင် နေထိုင်သူ	အခြားရွာ မှလာသူ
မူလတန်းပြဆရာ/မ	<input checked="" type="checkbox"/>	<input checked="" type="checkbox"/>	ဆရာဝန်	<input type="checkbox"/>	<input type="checkbox"/>	လက်သမား	<input checked="" type="checkbox"/>	<input type="checkbox"/>
အထက်တန်းပြဆရာ/မ	<input type="checkbox"/>	<input type="checkbox"/>	လက်ထောက် ကျန်းမာရေးမှူး	<input type="checkbox"/>	<input type="checkbox"/>	ပန်းရံ	<input checked="" type="checkbox"/>	<input type="checkbox"/>
အလယ်တန်းပြဆရာ/မ	<input type="checkbox"/>	<input type="checkbox"/>	အမျိုးသမီးကျန်းမာရေး ဆရာမ	<input type="checkbox"/>	<input type="checkbox"/>	လျှပ်စစ်ကျွမ်းကျင်၊ ပီးသမား	<input type="checkbox"/>	<input type="checkbox"/>
ပျဉ်းဆရာ/မ	<input type="checkbox"/>	<input type="checkbox"/>	သားဖွားဆရာမ	<input type="checkbox"/>	<input type="checkbox"/>	ရေပိုက်သူ	<input type="checkbox"/>	<input type="checkbox"/>
အခြား	<input type="checkbox"/>	<input type="checkbox"/>	ပြည်သူ့ကျန်းမာရေးလုပ်သား	<input type="checkbox"/>	<input checked="" type="checkbox"/>	စက်ပြင်ဆရာ	<input type="checkbox"/>	<input type="checkbox"/>
မှတ်ချက်	၂ နေ့		မှတ်ချက်			မှတ်ချက်		

(ဃ) ကျေးရွာသို့ ရောက်ရှိနိုင်သည့် လမ်းအခြေအနေ / ကျေးရွာတစ်ရွာသည် ၎င်း၏ ကျေးရွာအုပ်စုနှင့် ဆက်သွယ်ထားသော လမ်းအခြေအနေ (အောက်ပါတို့ကိုရိုင်းပါ)

- ကျောက်ကြမ်းလမ်း
- ကတ္တရာလမ်း
- ကွန်ကရစ်လမ်း
- မော်တော်ဆိုင်ကယ်လမ်း
- ကျောက်ခင်းလမ်း
- မြေသားလမ်း
- လူသွားလမ်း
- အခြား _____



လူထုတက်ပြု စီမံကိန်း၊ စီမံကိန်းလက်စွဲ အပိုင်း - (၃) - ၂၉.၁၀.၂၀၁၇

(င) ကျေးရွာခွဲ၊ မြို့နယ်စီမံချက်

ပိုင်းပါ

(၁) လူထုတက်ပြုစီမံကိန်းမတင်မီ ဤကျေးရွာတွင်ကျေးရွာခွဲ၊ မြို့နယ် စီမံချက်ရှိခဲ့ပါသလား?

ရှိပါသည်/မရှိပါ/မသိပါ

(၂) ရှိခဲ့ပါလျှင် ဤစီမံချက်ကို မည်သည့် ဝန်ထုပ်ထွင်းဆင်နွှဲခဲ့ပါသနည်း?

နှစ် ၂၀၁၆/မသိပါ

(၃) ဤစီမံချက်ကို မြို့နယ်မှအတည်ပြုခဲ့ပါသလား?

ပြုခဲ့ပါသည်/မပြုခဲ့ပါ/မသိပါ

(စ) ခရီးအတွက်အခင်း

(၁) ဤကျေးရွာ၏တိုက်မှ ၎င်းကျေးရွာအုပ်စု၏တိုက်အထိ ခရီးခိုင်မည်မျှကွာဝေးသနည်း? ပိုင်း ၅/မသိပါ

(၂) ဤကျေးရွာမှ ၎င်းကျေးရွာအုပ်စု၏တိုက်အထိ သွားလာရာတွင်ကြာမြင့်သည့်အချိန်၊

ခြောက်သွေ့ရာသီတွင်ကြာချိန် ၀.၃၅ နာရီ ----- ထော်လာဂျီ/မော်တော်ဆိုင်ကယ်/ခြေလှင်/လာ/မော်တော်ဘုတ်/အခြား -----

မိုးရာသီတွင်ကြာချိန် ၀.၃၅ နာရီ ----- ထော်လာဂျီ/မော်တော်ဆိုင်ကယ်/ခြေလှင်/လာ/မော်တော်ဘုတ်/အခြား -----

(ဆ) ဖတ်ဝန်းကျင်ဆိုင်ရာ သဘာဝဘေးအန္တရာယ်

ဤကျေးရွာတွင် ရေကြီးခြင်းကဲ့သို့ သဘာဝဘေးအန္တရာယ်ကျရောက်မှုခြင်း ရှိပါသလား။

မရှိပါ ရှိပါသည် ရှိလျှင်ဖော်ပြပါ ----- တော ခြင်း၊ ရေတော

(ဇ) ကျေးရွာတွင် ခွဲစည်းထားသော အဖွဲ့အစည်းများ

လူထုတက်ပြုစီမံကိန်းမတင်မီ ဤကျေးရွာတွင် ကျေးရွာခွဲ၊ မြို့နယ်အတွက် အစိုးရ (သို့) ရွာသားများကိုယ်တိုင်(သို့) စီမံကိန်းတစ်ခုခုမှ ခွဲစည်းထားသည့် အဖွဲ့အစည်းများရှိပါသလား။

(၁) ကျေးရွာ၊ ကျေးရွာခွဲ၊ မြို့နယ်၊ ဝေးကွာခြင်း

(၂) -----

ကျေးရွာခေါင်းဆောင်

အမည် ဦးကျော်ဦး

လက်မှတ် နေ့စွဲ ၂၈.၁၀.၂၀၁၇

လူထုစည်းရုံးရေးမှူး

အမည် ဦးထွန်း

လက်မှတ် နေ့စွဲ ၂၈.၁၀.၂၀၁၇

၁၀။ စီမံကိန်းစက်ဝန်းအချိန်ဇယား(ပုံစံ- ၂)

လူထုဝဟိုပြု စီမံကိန်း၊ စီမံကိန်းလက်ခွဲ အပိုင်း - (၃) - ၂၉.၁၀.၂၀၁၇

ပုံစံ - ၈-၂- စီမံကိန်းစက်ဝန်းအချိန်ဇယား (PC 2)

လမ်းညွှန်ချက်၊ သက်ဆိုင်ရာလူထုစည်းရုံးရေးများ၊ လက်ထောက်နည်းပညာနည်းပညာများများမှ စီမံကိန်းစက်ဝန်းအဆင့်တစ်ခုစီဖြိုဖီးတိုင်း ကျေးရွာနှင့် ကျေးရွာအုပ်စုအတွက် ဤပုံစံကို ဖြည့်သွင်းရမည်။

စက်ဝန်းအားအမှတ်ခြိပ်ပါ စက်ဝန်း(၁) စက်ဝန်း(၂) စက်ဝန်း(၃)

စက်ဝန်း (၄)

ခြည်နယ်/ခရိုင်- ကဏ္ဍ: မြို့နယ် ၀၇၂၃၅ ကျေးရွာအုပ်စု ရေ/အိမ်ရာ ကျေးရွာ စော့ပူခေါ့

စီမံကိန်းအောင်ရွက်မှုအဆင့်များ	ခန့်မှန်း		အစည်းအဝေးတွင်တက်ရောက်သူအရေအတွက်			
	စတင်သည့် ခန့်	ပြီးဆုံးသည့်ခန့်	အမျိုးသား အရေအတွက်	အမျိုးသမီး အရေအတွက်	အိမ်ထောင်စု အရေအတွက်	လူမျိုးစုတက်ရောက်သူ အရေအတွက် နှင့် လူမျိုးစုအမည်
၁။ ကျေးရွာစီမံကိန်း မိတ်ဆက်အစည်းအဝေး	၂၇ 10/17	၂၇ 15/17	၇	၅	၁၄	၂၇ ၁၄
၂။ ကျေးရွာခွဲခြားရေး စီမံချက်ရေးဆွဲခြင်း အစည်းအဝေး	၂၈ 10/17	၂၈ 10/17	၇	၅	၁၄	၂၇ ၁၄
၃။ ကျေးရွာအုပ်စု လုပ်ငန်းဆုံးဖြတ်ချက်ချသည့် အစည်းအဝေး	၂၀၁၁.၁၀.၁၇	၂၀၁၁.၁၀.၁၇	၂	၂	၂	၂၇ ၂
၄။ မြို့နယ်အဆင့် စီမံကိန်းရေးဆွဲရေး နှင့် အကောင်အထည်ဖော်ရေးကော်မတီ၏ စီမံကိန်း သုံးသပ်မှု အစည်းအဝေး			၀၈	၀၈	၀၈	၀၈
၅။ မြို့နယ် စီမံကိန်းရေးဆွဲရေး နှင့် အကောင်အထည်ဖော်ရေး ကော်မတီ၏ဆုံးဖြတ်မှုကို ရွာသို့ အသိပေး အကြောင်းကြားသည့် အစည်းအဝေး						၂

လူထုဝဟိုပြု စီမံကိန်း၊ စီမံကိန်းလက်ခွဲ အပိုင်း - (၃) - ၂၉.၁၀.၂၀၁၇

၆။ စီမံကိန်းလုပ်ငန်းခွဲစီမံချက်ရေးဆွဲခြင်း အစည်းအဝေး						
၆.၁။ စီမံကိန်းလုပ်ငန်း အကောင်အထည်ဖော် ရေးအစီအစဉ် ရေးဆွဲခြင်း						
၆.၂။ ဝယ်ယူရေးအစီအစဉ် ရေးဆွဲခြင်း						
၆.၃။ ဘဏ္ဍာရေးကုန်ကျမှု လျာထားအစီအစဉ် ရေးဆွဲခြင်း						
၆.၄။ ပြင်/ထိန်းအစီအစဉ် ရေးဆွဲခြင်း						
၇။ စီမံကိန်းလုပ်ငန်းခွဲ တိုးတက်မှု တောင့်ကြံစွာ အစည်းအဝေး						
၇.၁။ အစည်းအဝေး ပထမအကြိမ်						
၇.၂။ အစည်းအဝေး ဒုတိယအကြိမ်						
၇.၃။ အစည်းအဝေး တတိယအကြိမ်						
၈။ စီမံကိန်းလုပ်ငန်းခွဲ အပြီးသတ်စစ်ဆေးခြင်း အစည်းအဝေး						
၉။ လူထုစစ်ဆေးဆွဲအစည်းအဝေး						

၁၁။ ကျေးရွာဖွံ့ဖြိုးရေးဦးစားပေးအစီအစဉ်(ပုံစံ-၃)

လူထုဝင်ပို့ပြုစီမံကိန်း၊ စီမံကိန်းလက်စွဲ အပိုင်း - (၃) - ၂၉.၁၀.၂၀၁၇

ပုံစံ - ၈ - ၃ ကျေးရွာဖွံ့ဖြိုးရေး ဦးစားပေးအစီအစဉ် (Form PC 3)

လယ်ညွှန်ရွက်၊ အဆင့်(၃)	ကျေးရွာမျှော်မှန်းချက်အစည်းအဝေး	ပြီးဆုံးသောအခါ	ကျေးရွာစီမံကိန်း
အထောက်အကူပြု ကော်မတီသည် လူထုစည်းရုံးရေးမှူးအကူအညီဖြင့် ဤပုံစံကိုပြည့်စုံအောင် ဖြည့်သွင်းရမည်။			
လူထုစည်းရုံးရေးမှူး/ဝန်ထမ်း အမည် ဒို့.ကျ.၇၂၂ ဦးမြတ်ဦး			
နေ့စွဲ ၂၉.၁၀.၂၀၁၇	ဝက်ဝန်းအား အမှတ်ခြစ်ပါ (✓) <input type="checkbox"/> ဝက်ဝန်း(၁) <input type="checkbox"/> ဝက်ဝန်း(၂) <input type="checkbox"/> ဝက်ဝန်း(၃) <input type="checkbox"/> ဝက်ဝန်း(၄)		
ပြည်နယ်/တိုင်း/မြို့နယ်:	ပြည်နယ် ပုဂံ	ကျေးရွာအုပ်စု ကျောက်တိုင်	ကျေးရွာ ကျောက်တိုင်
က။ အဝက်အခဲအတားအဆီးများအားဆွေးနွေးခြင်း - ယခုလက်ရှိအခြေအနေတွင် ဤကျေးရွာဖွံ့ဖြိုးတိုးတက်ရေးအတွက် အဓိက အခက်အခဲအတားအဆီးများသည် မည်သည့်များဖြစ်ပါသနည်း။ (အမျိုးသား/သမီး အနည်းဆုံးအခက်အခဲ ၅ ရပ်စေပါပြီ)			
အမျိုးသား အဖွဲ့မှ တင်ပြသောအခက်အခဲအတားအဆီးများ		အမျိုးသမီး အဖွဲ့မှ တင်ပြသောအခက်အခဲအတားအဆီးများ	
၁	မြို့ကြီးကျေးရွာနှင့် ယဉ်းသွေးကျေးရွာတို့အကြားရှိ မြေဧရိယာ	၁	မြို့ကြီးကျေးရွာနှင့် ယဉ်းသွေးကျေးရွာတို့အကြားရှိ မြေဧရိယာ
၂	ဘေးအန္တရာယ်ဒဏ် ဖြစ်ပေါ်စေခြင်း	၂	ဘေးအန္တရာယ်ဒဏ် ဖြစ်ပေါ်စေခြင်း
၃	မြို့ကြီးကျေးရွာမှ များစွာ နီးကပ်ပါသည်။	၃	မြို့ကြီးကျေးရွာမှ များစွာ နီးကပ်ပါသည်။
၄	ကျေးရွာအား ဆောက်လုပ်ရေး ဖြစ်ပေါ်စေခြင်း	၄	ကျေးရွာအား ဆောက်လုပ်ရေး ဖြစ်ပေါ်စေခြင်း
၅	အသုံးပြုမှုအား မြှင့်တင်ပေးခြင်း	၅	အသုံးပြုမှုအား မြှင့်တင်ပေးခြင်း

ခ။ မျှော်မှန်းခြင်း - နောင်လာမည့် (၅) နှစ် အတွင်း ကျေးရွာဖွံ့ဖြိုးရေး မျှော်မှန်းလျာထားချက်များအား တင်ပြပါ။

အမျိုးသားအဖွဲ့မှ တင်ပြသောမျှော်မှန်းချက်များ		အမျိုးသမီးအဖွဲ့မှ တင်ပြသောမျှော်မှန်းချက်များ	
၁	မြို့ကြီးကျေးရွာနှင့် ယဉ်းသွေးကျေးရွာတို့အကြားရှိ မြေဧရိယာ	၁	မြို့ကြီးကျေးရွာနှင့် ယဉ်းသွေးကျေးရွာတို့အကြားရှိ မြေဧရိယာ
၂	ကျေးရွာအား နေထိုင်ရာအဖြစ် အသုံးပြုခြင်း	၂	ကျေးရွာအား နေထိုင်ရာအဖြစ် အသုံးပြုခြင်း
၃	မြို့ကြီးကျေးရွာမှ နီးကပ်ပါသည်။	၃	မြို့ကြီးကျေးရွာမှ နီးကပ်ပါသည်။
၄	ကျေးရွာအား ဆောက်လုပ်ရေး ဖြစ်ပေါ်စေခြင်း	၄	ကျေးရွာအား ဆောက်လုပ်ရေး ဖြစ်ပေါ်စေခြင်း
၅	အသုံးပြုမှုအား မြှင့်တင်ပေးခြင်း	၅	အသုံးပြုမှုအား မြှင့်တင်ပေးခြင်း

ဂ။ လူထုစီမံကိန်း၏ လာမည့် (၃) နှစ်အတွက် အကျိုးလင်သော ဦးစားပေး ဖွံ့ဖြိုးတိုးတက်မှု လုပ်ငန်း အစီအစဉ်များအား ဖော်ပြပါ။

အဆင့်	ကျေးရွာအတွက် ဦးစားပေး ဖွံ့ဖြိုးတိုးတက်မှု လုပ်ငန်းစဉ်များ	အဆိုပြုသူ (အမျိုးသား/အမျိုးသမီး/အမျိုးသား+အမျိုးသမီး)	ခန့်မှန်းကုန်ကျစရိတ်	အကျိုးစီးပွားခွင့်ရှိသူ ခန့်မှန်းခြေ အရေအတွက်
၁	မြို့ကြီးကျေးရွာနှင့် ယဉ်းသွေးကျေးရွာတို့အကြားရှိ မြေဧရိယာ	အမျိုးသား + အမျိုးသမီး	၃၀ ဝိဒ်	၂၂၂
၂	ကျေးရွာအား နေထိုင်ရာအဖြစ် အသုံးပြုခြင်း (ကီလိုမီတာ)	အမျိုးသား + အမျိုးသမီး	၅၀ ဝိဒ်	၂၂၂
၃	မြို့ကြီးကျေးရွာမှ နီးကပ်ပါသည်။	အမျိုးသား + အမျိုးသမီး	၇၀ ဝိဒ်	၂၂၂
၄	ကျေးရွာအား ဆောက်လုပ်ရေး ဖြစ်ပေါ်စေခြင်း	အမျိုးသား + အမျိုးသမီး	၅၀ ဝိဒ်	၂၂၂
၅	အသုံးပြုမှုအား မြှင့်တင်ပေးခြင်း	အမျိုးသား + အမျိုးသမီး	၆၀ ဝိဒ်	၂၂၂



လူထုဝေပုံပြု စီမံကိန်း၊ စီမံကိန်းလက်စွဲ အပိုင်း - (၃) - ၂၉.၁၀.၂၀၁၇

ဃ၊ လူထုစီမံကိန်း၏ လာမည့် (၃) နှစ်အတွက်အကျိုးမဝင်သော ဦးစားပေး ဖွံ့ဖြိုးတိုးတက်မှု လုပ်ငန်း အစီအစဉ်များအားဖော်ပြပါ။

အဆင့်	ကျေးရွာအတွက် ဦးစားပေး ဖွံ့ဖြိုး တိုးတက်မှု လုပ်ငန်းစဉ်များ	အဆိုပြုသူ (အမျိုးသားများ/ အမျိုးသမီးများ/အမျိုးသား+ အမျိုးသမီး)	အခန်းကဏ္ဍ
၁			
၂			
၃			
၄			
၅			
၆			
၇			
၈			
၉			
၁၀			
၁၁			
၁၂			

ဥက္ကဋ္ဌ ၊ ကျေးရွာစီမံကိန်းအထောက်အကူပြုကော်မတီမှ အတည်ပြုသည်။

အမည် ဒေါ်ပါစက္ကရာဇ် လက်မှတ် *Paiz* နေ့စွဲ 29.10.2017

Handwritten text in a non-Latin script, likely Burmese, covering the majority of the page. The text is oriented vertically and appears to be a list or a series of notes.

၁၃။ ကဏ္ဍအလိုက်ဦးစားပေးဖွံ့ဖြိုးရေးလုပ်ငန်းစဉ်များ

နောက်ထက်တွဲ(၄) ခြားနားသောအပိုင်းများအတွက် ဦးစားပေးဖွံ့ဖြိုးရေးလုပ်ငန်းစဉ် အနှစ်ချုပ်

မူရင်းသည်အား VPSC တွင်ထားရှိရပါမည်။ အခြားဌာနများနှင့် ညှိနှိုင်းရန်အတွက် မိတ္တူအား TPIC သို့ပို့ရပါမည်။ MIS data အနေဖြင့် သွင်းရန် မလိုအပ်ပါ။

	အဆင့်	လုပ်ငန်း	မည်သူဦးစားပေးလဲ	ကျေးဇူးတင်တာဝန်ခံသူ (သို့) အုပ်စု	ပြင်ပမှမည်သူ ထောက်ပံ့ မလဲ
အခြေခံအထောက်အပံ့	၁	ခန့်: မအောင်	<input checked="" type="checkbox"/> မ <input checked="" type="checkbox"/> ကျား		
	၂		<input type="checkbox"/> မ <input type="checkbox"/> ကျား		
	၃		<input type="checkbox"/> မ <input type="checkbox"/> ကျား		
	၄		<input type="checkbox"/> မ <input type="checkbox"/> ကျား		
	၅		<input type="checkbox"/> မ <input type="checkbox"/> ကျား		
	၆		<input type="checkbox"/> မ <input type="checkbox"/> ကျား		
အသက်မွေးဝမ်းကျောင်း/ စိုက်ပျိုးရေး	၁		<input type="checkbox"/> မ <input type="checkbox"/> ကျား		
	၂		<input type="checkbox"/> မ <input type="checkbox"/> ကျား		
	၃		<input type="checkbox"/> မ <input type="checkbox"/> ကျား		
	၄		<input type="checkbox"/> မ <input type="checkbox"/> ကျား		
	၅		<input type="checkbox"/> မ <input type="checkbox"/> ကျား		
	၆		<input type="checkbox"/> မ <input type="checkbox"/> ကျား		
ကျန်းမာရေးနှင့် အာဟာရ	၁	ဆေးပေး ခန့်:	<input checked="" type="checkbox"/> မ <input checked="" type="checkbox"/> ကျား		
	၂		<input type="checkbox"/> မ <input type="checkbox"/> ကျား		
	၃		<input type="checkbox"/> မ <input type="checkbox"/> ကျား		
	၄		<input type="checkbox"/> မ <input type="checkbox"/> ကျား		
	၅		<input type="checkbox"/> မ <input type="checkbox"/> ကျား		
	၆		<input type="checkbox"/> မ <input type="checkbox"/> ကျား		
ပညာရေး	၁	အထိကျောင်းပြန် ခြေ	<input checked="" type="checkbox"/> မ <input checked="" type="checkbox"/> ကျား		
	၂	အထိ နိဂါက	<input checked="" type="checkbox"/> မ <input checked="" type="checkbox"/> ကျား		
	၃		<input type="checkbox"/> မ <input type="checkbox"/> ကျား		

အခြား	၄		<input type="checkbox"/> မ		
			<input type="checkbox"/> ကျား		
	၅		<input type="checkbox"/> မ		
			<input type="checkbox"/> ကျား		
	၀	အရပ်ရပ်ကွက်များ အစုအဝေး	<input checked="" type="checkbox"/> မ		
			<input checked="" type="checkbox"/> ကျား		
	၂		<input type="checkbox"/> မ		
			<input type="checkbox"/> ကျား		
၃		<input type="checkbox"/> မ			
		<input type="checkbox"/> ကျား			
၄		<input type="checkbox"/> မ			
		<input type="checkbox"/> ကျား			
၅		<input type="checkbox"/> မ			
		<input type="checkbox"/> ကျား			

လူထုဖယ်ပြုခြင်းစီမံကိန်း
ကျေးလက်လူထုအခြေပြု ၊ ဖွံ့ဖြိုးမှုကိစ္စတို့ရှေးရှု

လူထုဖယ်ပြုစီမံကိန်း၊ အမှတ် (ထ-၄၁) ပြည်တော်သာလမ်း၊ ထီးတရဲရပ်ကွက်၊ ဗဟုသုတပြန့်ပွားရေးဌာန၊ ကယားပြည်နယ်
ပုံနှိပ်ရက်-၀၉၄၅၂၀၀၄၉၄
www.cdd.drdmyanmar.org