

ပြည်ထောင်စုသမ္မတ မြန်မာနိုင်ငံတော်အစိုးရ  
စိုက်ပျိုးရေး၊ မွေးမြူရေးနှင့် ဆည်မြောင်းဝန်ကြီးဌာန  
ကျေးလက်ဒေသဖွံ့ဖြိုးတိုးတက်ရေးဦးစီးဌာန



National Community Driven Development Project

လူထုဗဟိုပြုစီမံကိန်း၊ ဖရူဆိုမြို့နယ်

ကျေးရွာဖွံ့ဖြိုးရေးအစီအစဉ်



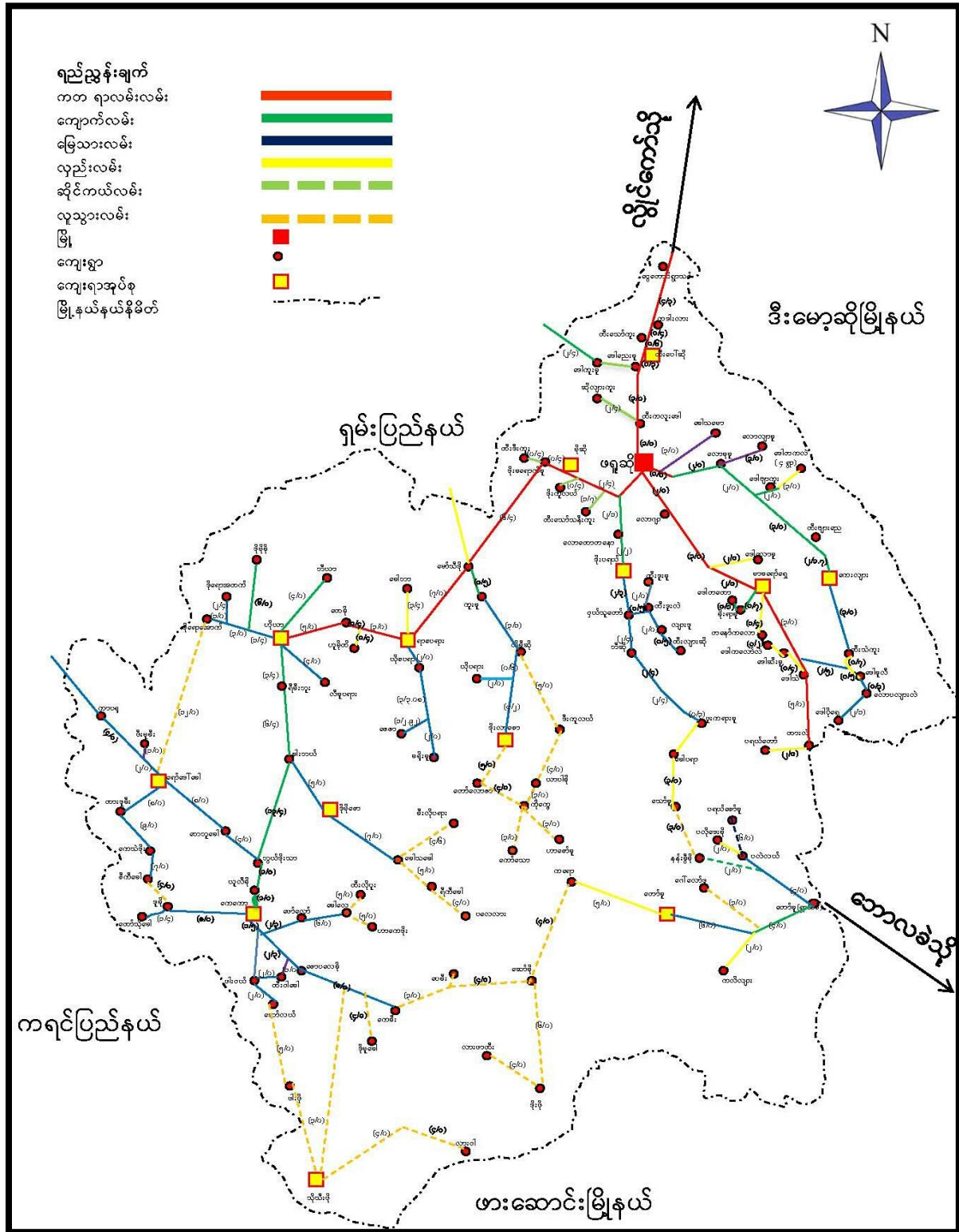
ဒီကာလယ်ကျေးရွာ၊ ဒိုးလာစောအုပ်စု

# ကျေးရွာဖွံ့ဖြိုးရေးအစီအစဉ်

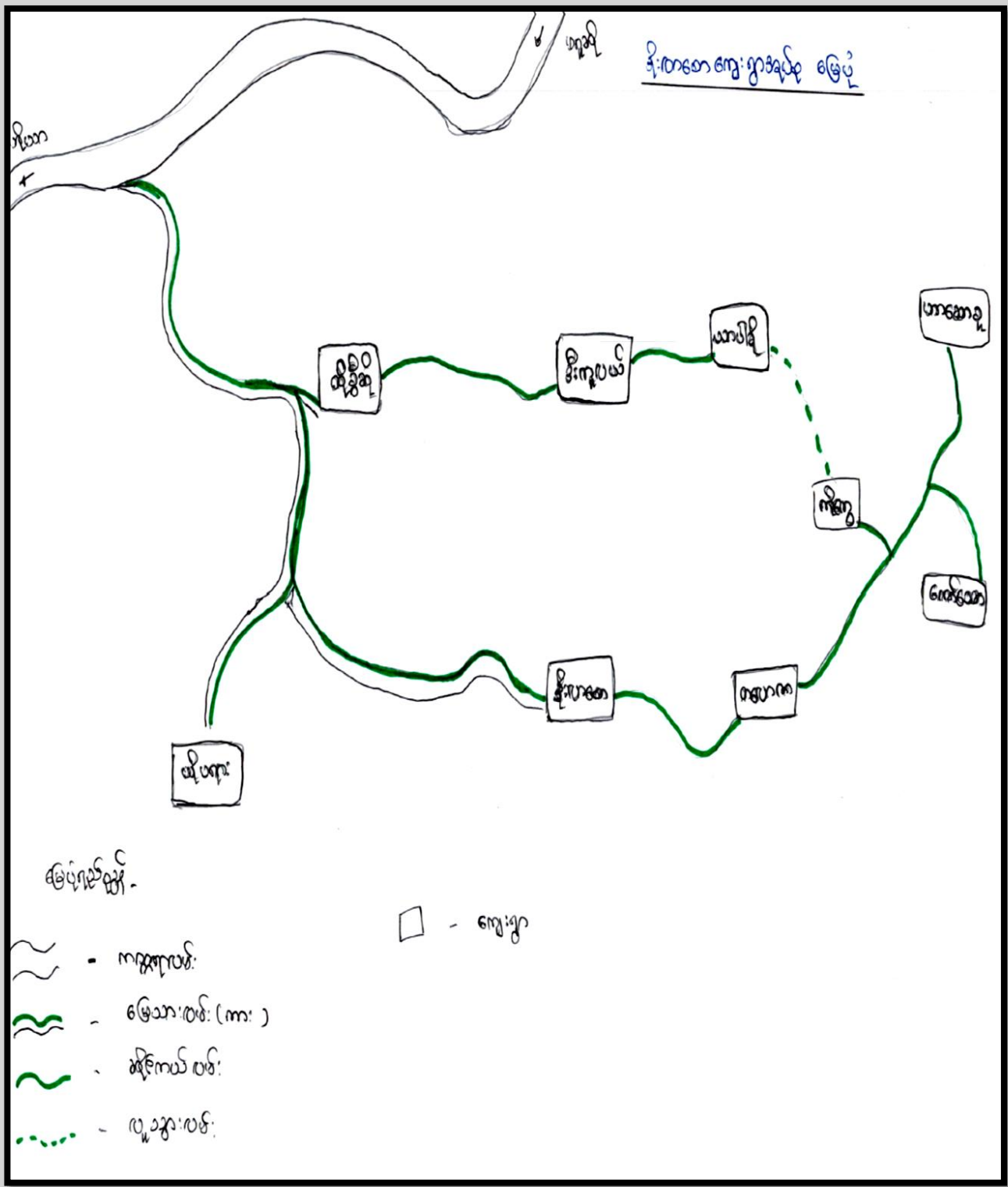
## မာတိကာ

ဖရူဆိုမြို့နယ်အခြေပြမြေပုံ.....	2
ဒိုးလာစောကျေးရွာအုပ်စုမြေပုံ.....	3
ကျေးရွာအုပ်စုတွင်ပါဝင်သောကျေးရွာများစာရင်း.....	4
ကျေးရွာအခြေခံအချက်အလက်များ.....	4
လူထုပူးပေါင်းပါဝင်သော လူမှုဆန်းစစ်ခြင်းနှင့် အကဲဖြတ်ခြင်းလုပ်ငန်းစဉ် အကျဉ်းချုပ်ဇယား.....	5
ကျေးရွာဖွံ့ဖြိုးရေးအစီအစဉ်အတွက် အသုံးပြုခဲ့သော PRA tools တစ်ခုချင်းစီအတွက် သုံးသပ်ချက်များ.....	8
ကျေးရွာအရင်းအမြစ်ပြမြေပုံ .....	8
ရာသီခွင်ပြပြက္ခဒိန်.....	10
အဖွဲ့အစည်းချိတ်ဆက်မှုပြမြေပုံ.....	14
ဥစ္စနေကြွယ်ဝမှု အဆင့်သတ်မှတ်ခြင်း.....	16
အရင်းအမြစ်အသုံးချမှု ဖော်ထုတ်ခြင်းဇယား.....	18
ကော်မတီဝင်များရွေးချယ်ခြင်းနှင့် ကျေးရွာဖွံ့ဖြိုးရေး အစီအစဉ်ဆောင်ရွက်မှု မှတ်တမ်းဓါတ်ပုံများ..	20
ဒီဂရီလယ် ကျေးရွာ၏ စီမံကိန်းအထောက်အကူပြု ကျေးရွာကော်မတီဝင်များစာရင်း.....	21
ကျေးရွာအချက်အလက်( ပုံစံ-၁ ) .....	22
စီမံချက်စက်ဝန်းအချိန်ဇယား( ပုံစံ -၂).....	25
ကျေးရွာဖွံ့ဖြိုးရေးဦးစားပေးအစီအစဉ် ( ပုံစံ-၃ ).....	26
ဒီဂရီလယ် ကျေးရွာအစည်းအဝေးမှတ်တမ်းများ.....	28
ကဏ္ဍအလိုက်ဦးစားပေးဖွံ့ဖြိုးရေးလုပ်ငန်းစဉ်များ.....	30

# ဖရူဆိုမြို့နယ်အခြေပြမြေပုံ



# ဒိုးလာစောကျေးရွာအုပ်စုမြေပုံ



## ကျေးရွာအုပ်စုတွင်ပါဝင်သောကျေးရွာများစာရင်း

စဉ်	ကျေးရွာ	အိမ်ခြေ	လူဦးရေ		
			ကျား	မ	စုစုပေါင်း
၁။	ဒိုးလာစော	၃၆	၉၉	၉၅	၁၉၄
၂။	ကိုက္ခေ	၂၂	၅၇	၆၀	၁၁၇
၃။	ဒီကူလယ်	၇၄	၁၆၈	၁၈၆	၃၅၄
၄။	ဟာစောရူ	၂၀	၃၃	၃၇	၇၀
၅။	ကော်သော	၂၃	၅၉	၇၉	၁၃၈
၆။	တလောဇာ	၄၂	၁၃၅	၁၁၉	၂၅၄
၇။	ယာပါနို	၂၆	၈၀	၇၅	၁၅၅
၈။	ယိုးပရား	၂၈	၉၀	၇၃	၁၆၃
၉။	ထိုခွိုဆို	၁၀၅	၂၃၀	၂၄၈	၄၇၈

## ကျေးရွာအခြေခံအချက်အလက်များ

ဒီကူလယ်ကျေးရွာတွင် လူဦးရေ (၃၅၄)ယောက်၊ အိမ်ခြေပေါင်း ( ၇၄ )အိမ်ရှိပြီး ကျေးရွာ၏ တည်နေရာ အနေအထားမှာ တောတောင်ထိပ်ချိုင့်ပိုင်းအလယ်လောက်တွင် နေထိုင်ကြပြီး ကျေးရွာ၏အဓိက အရင်းအမြစ်များမှာ သစ်တော၊ သဲတောင်၊ အိမ်ထောင်စုပိုင်ဝါးရိုကျောက်တောင်ဖါလံအနည်းငယ်နှင့် သဘာဝ စိမ်းစမ်းရေချောင်းစသော အရင်းအမြစ်များဖြင့် နေထိုင်လှုပ် ရှားသွားလာနေပြီး ၎င်းအရင်းအမြစ်များတွင် သဲတောင်နှင့်သစ်တော ဝါးပင်ကျောက်တောင်နှင့် စမ်းချောင်းရေတို့ ကျေးရွာအတွက်လုံလောက်သော အရင်းအမြစ်များဖြစ်ကြသည်။ဒီကူလယ်ကျေးရွာတွင် မူလတန်းကျောင်း တစ်ကျောင်းသာရှိပြီးမူလတန်း အောင်မြင်ပြီးလျှင်အလယ်တန်းကို ဒိုးလာစောကျေးရွာသို့ သွားရောက်သင်ယူနေကြသည်ကိုလည်း တွေ့ရှိရ ပါသည်။ ဒီကူလယ်ကျေးရွာ၏ လွန်ခဲ့သော ငါးနှစ်လောက်က သဘာဝအရင်းအမြစ်အတော်များများ တည်ရှိ နေသော သစ်တောစိမ်းစမ်းရေးနှင့် တောရိုင်းတိရစ္ဆာန်စသော အချို့သောအရင်းမြစ်တို့သည် လူဦးရေများပြား လာသည့်အတွက်ကြောင့် ယခုအချိန်တွင် လျော့နည်းလာ သည်ကိုတွေ့ရှိရပါသည်။ ဒီကူလယ်ကျေးရွာသည် ကော်ယော်မိုနုလူမျိုးများ နေထိုင်ကြပြီး ခရစ်ယာန်ဘာသာဝင်များကို ယုံကြည်ကိုးကွယ်ပြီး နေထိုင်ကြ ပါသည်။ ဒီကူလယ်ကျေးရွာတွင် သဘာဝဘေးအန္တရာယ်အဖြစ် တစ်ရွာလုံးမီးလောင်မှုဖြစ်ပွားခဲ့ပါသည်။

လူထုပူးပေါင်းပါဝင်သော လူမှုဆန်းစစ်ခြင်းနှင့် အကဲဖြတ်ခြင်းလုပ်ငန်းစဉ် အကျဉ်းချုပ်ဇယား

စဉ်	အကြောင်းအရာ	ရက်စွဲ	ဦးတည်အုပ်စု	တက်ရောက်သူများ			အဓိက ဆွေးနွေးချက်များ
				က	မ	ပ	
၁	ကျေးရွာလူမှုရေးပြသယံဇာတပြမြေပုံ	၂-၁၁-၂၀၁၇	ရပ်မိရက်ဖ၊ ကော်မတီဝင်၊ ကျေးရွာလူထု များ အားလုံး	၃၀	၉	၃၉	အခြေခံအဆောက်အဦများ၊ လုပ်ပန်းဆက်သွယ်ရေးအခြေ အနေ၊ လယ်ယာမြေများ၊ ရေထွက်ပေါက်၊ ရေလှောင် ကန်၊ သစ်တောများ
၂	လူမှုစီးပွားအဆင့် သတ်မှတ်ခြင်း	၂-၁၁-၂၀၁၇	ချမ်းသာ၊ အလယ်အလတ်၊ နွမ်းပါး၊	၃၀	၉	၃၉	ကျေးရွာလူမှုစီးပွားရေးကို အုပ်စုများခွဲခြားသတ်မှတ်နိုင် ရေးအတွက်အခြေခံစံနှုန်းများ သတ်မှတ်ရန် အများလူထု သဘောတူသတ်မှတ်ခြင်း
၃	ကျား/မရေးရာ ကဏ္ဍ	၂-၁၁-၂၀၁၇	ကျေးရွာအတွင်းရှိ အမျိုးသားနှင့် အမျိုးသမီးများ	၃၀	၉	၃၉	ကျေးရွာအတွင်းရှိအရင်းအမြစ်၊ ပိုင်ဆိုင်မှု၊ အခြေခံအဆောက်အ ဦး စသောလုပ်ငန်းများကို ဘယ်သူတွေက အသုံးပြု၊ ထိမ်းချုပ်နေသလဲဆိုတာကို ဆွေးနွေးမှုများ ပြုလုပ်ခြင်း
၄	ပင့်ကူအိမ် ကွန်ယက်	၂-၁၁-၂၀၁၇	အမျိုးသားများနှင့် အမျိုးသမီးများ၊ ကျေးရွာလူထု	၃၀	၉	၃၉	အမျိုးသားများနှင့်အမျိုးသမီးများ တန်းတူအခွင့်အရေးရရှိမှုနှင့် မရရှိ သည့် အကြောင်းအရင်းများ



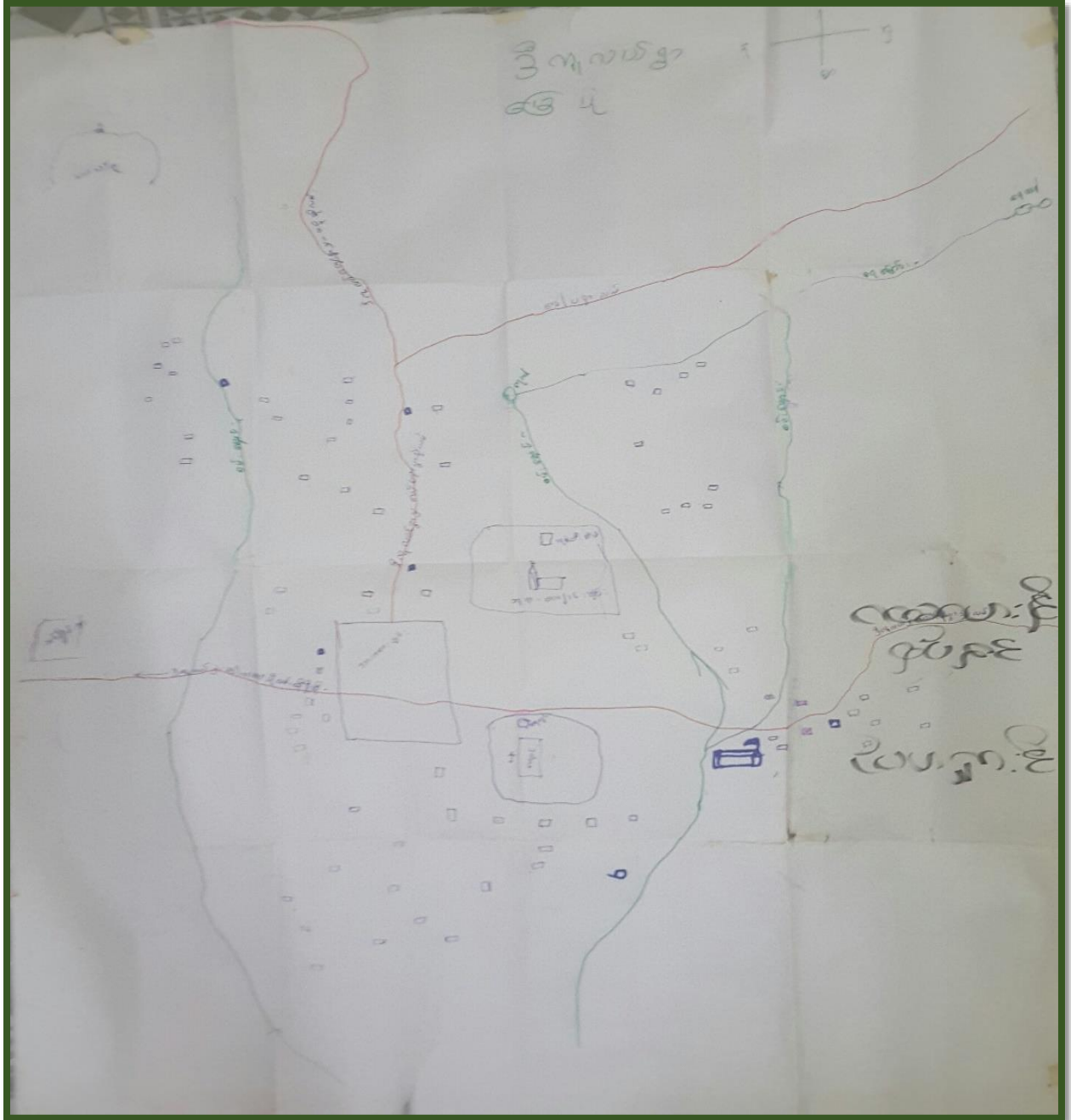
စဉ်	အကြောင်းအရာ	ရက်စွဲ	ဦးတည်အုပ်စု	တက်ရောက်သူများ			အဓိက ဆွေးနွေးချက်များ
				က	မ	ပ	
၅	အဖွဲ့အစည်းချိတ်ဆက်ပုံ	၂-၁၁-၂၀၁၇	ကျေးရွာအုပ်ချုပ်ရေးအဖွဲ့၊ ကျေးရွာစီထောက်အဖွဲ့၊ ကျေးရွာလူထု	၃၀	၉	၃၉	ကျေးရွာအတွင်းရှိ အဖွဲ့အစည်းများနှင့် မည်သို့သောလုပ်ငန်းများအတွက် မည်သည့်အဖွဲ့များချိတ်ဆက်လုပ်ကိုင်မှုရှိခြင်း
၆	ရာသီခွင်ပြ ပြက္ခဒိန်	၂-၁၁-၂၀၁၇	ကော်မတီဝင်များ၊ အမျိုးသမီး/သားဆင်းရဲနွမ်းပါးသူ	၃၀	၉	၃၉	စိုက်ပျိုးရိတ်သိမ်းကာလ (တောင်ယာ၊ လယ်ယာ)၊ စီးပွားရေး/ငွေရှာ (အရောင်းအဝယ်)၊ ပွဲတော်ချိန်၊ မိုးများကာလ၊ ကျန်းမာရေးဆိုးကာလ၊ ဝင်ငွေအကောင်းဆုံး ကာလ၊ အလုပ်ပါးကာလ၊ ရေရှားကာလ
၇	အခက်အခဲ/ပြဿနာ	၂-၁၁-၂၀၁၇	အမျိုးသမီး/သား၊ လူထုအားလုံး	၃၀	၉	၃၉	ငွေကြေးအရင်းအနှီးမရှိ၊ လမ်းပန်းဆက်သွယ်ရေး၊ မီးလင်းရေးရေလုံလောက်မှုမရှိ၊ ဖုန်းဆက်သွယ်ရေး၊ ကျန်းမာရေး၊ ပညာရေး၊ စီးပွားရေး၊ စည်းလုံးခြင်းမရှိ။
၈	ကျေးရွာ၏(၄)နှစ်စာ မျော်မှန်းချက်များ	၂-၁၁-၂၀၁၇	ကျေးရွာလူထု အားလုံး	၃၀	၉	၃၉	စီးပွားရေးပိုမိုကောင်းမွန်လာရန်၊ ပညာရေး၊ လူမှုရေး၊ ကျန်းမာရေး၊ ဘာသာရေး ပိုမိုကောင်းမွန်လာ၊ ကျေးရွာစည်းလုံးခြင်း ပိုမိုကောင်းမွန်လာ၊ စားဝတ်နေရေးပိုမိုအဆင်ပြေလာ
၉	ကျေးရွာဖွံ့ဖြိုးရေးလုပ်ငန်းစဉ်များ	၂-၁၁-၂၀၁၇	ရွာလူထု အားလုံး	၃၀	၉	၃၉	လမ်း(ကတ္တရာ)၊ မီး(လျှပ်စစ်မီး)၊ ခန်းမဆောင်၊ ရေလှောင်ကန်၊ ရေငုတ်/ပိုက်၊ စာသင်ကျောင်း တိုးချဲ့
၁၀	ကျေးရွာဦးစားပေး	၂-၁၁-	ရွာလူထု အားလုံး	၃၀	၉	၃၉	ကျေးရွာဖွံ့ဖြိုးရေးလုပ်ငန်းစဉ်

စဉ်	အကြောင်းအရာ	ရက်စွဲ	ဦးတည်အုပ်စု	တက်ရောက်သူများ			အဓိက ဆွေးနွေးချက်များ
				က	မ	ပ	
	လုပ်ငန်းစဉ်များ	၂၀၁၇					အဆင့် သတ်မှတ်ခြင်း၊ တိုင်းတာခြင်း၊ ခန့်မှန်းကုန်ကျငွေ တွက်ချက်ခြင်း၊ အကျိုးခံစားခွင့် ရှိသူလူဦးရေ
၁၁	ကျေးရွာသမိုင်း အကျဉ်းချုပ်	၂-၁၁-၂၀၁၇	အမျိုးသမီး/သား၊ လူထုအားလုံး	၃၀	၉	၃၉	အိမ်ခြေ၊ လူဦးရေ၊ လူမျိုး၊ ဘာသာစသော ကျေးရွာသမိုင်း အချက်အလက် အဆင့်ဆင့်များ ကို ဖော်ထုတ်ခြင်း



ကျေးရွာဖွံ့ဖြိုးရေးအစီအစဉ်အတွက် အသုံးပြုခဲ့သော PRA tools တစ်ခုချင်းစီအတွက် သုံးသပ်ချက်များ

ကျေးရွာအရင်းအမြစ်ပြမြေပုံ



## ရည်ရွယ်ချက်

ဒီကူလယ်ကျေးရွာ၏ လူမှုရေးနှင့် အရင်းအမြစ်ပြုပြင်မှုကို သုံးသပ်ခြင်းရည်ရွယ်ချက်မှာ ကျေးရွာ၏ တည်နေရာအနေအထား၊ ဘာသာရေးကိုးကွယ်မှုပုံစံ၊ လမ်းပတ်ဆက်သွယ်ရေး၊ ကျန်းမာရေးစောင့်ရှောင်မှု၊ ပညာရေးအခြေအနေနှင့် ရေရရှိမှုစသောအခြေအနေများကို သိရှိနိုင်စေရန်ဖြစ်ပါသည်။ ။

## လူမှုရေးနှင့် အရင်းအမြစ်ပြုပြင်မှု သုံးသပ်ချက်

ဒီကူလယ်ကျေးရွာတွင် အိမ်ခြေပေါင်း (၇၄)အိမ်ရှိပြီး ကျေးရွာ၏ တည်နေရာအနေအထားမှာ တောတောင်ထိပ်ချိုင့်ပိုင်းအလယ်လောက်တွင် နေထိုင်ကြပြီးကျေးရွာ၏ အဓိကအရင်းအမြစ်များမှာ သစ်တော၊ သဲတောင်၊ အိမ်ထောင်စုပိုင်ဝါးရိုကျောက်တောင်ဖိလံနှင့် သဘာဝစိမ်းစမ်းရေချောင်းစသော အရင်းအမြစ်များဖြင့် နေထိုင်လှုပ်ရှားသွားလာနေပြီး ၎င်းအရင်းအမြစ်များတွင် သဲတောင်နှင့်သစ်တော ဝါးပင်ကျောက်တောင်နှင့် စမ်းချောင်းရေတို့ ကျေးရွာအတွက်လုံလောက်သော အရင်းအမြစ်များဖြစ်ကြသည်။ သဘာဝစိမ်းစမ်းရေနှင့် ယာမြေအရင်းအမြစ် အချို့တို့သည် ကျေးရွာလူဦးရေအပေါ် မှီခိုပြီးအနည်းနဲ့အများဖြင့် လုံလောက်မှုနည်းနေသည်ကိုတွေ့ရှိရသည်။ရွာတွင်းအိမ်မီးလောင်မှုလည်း ရှေးနှစ်များတွင်ဖြစ်ပွားခဲ့ဖူးသည်ကိုလည်း တွေ့ရှိရပါသည်။

ဒီကူလယ်ကျေးရွာ၏ လွန်ခဲ့သောငါးနှစ်လောက်က သဘာဝအရင်းအမြစ်အတော်များများ တည်ရှိနေသော သစ်တောစိမ်းစမ်းရေးနှင့် တောရိုင်းတိရစ္ဆာန်စသော အချို့သောအရင်းမြစ်တို့သည် လူဦးရေများပြားလာသည့်အတွက်ကြောင့်ယခုအချိန်တွင် လျော့နည်းလာသည်ကို တွေ့ရှိရပါသည်။ ဒီကူလယ်ကျေးရွာသည် ကော်ယော်မိုနိုလူမျိုးများဖြင့် နေထိုင်ကြပြီး ခရစ်ယာန်ဘာသာဝင်များကို ယုံကြည်ကိုးကွယ်နေထိုင် ကြသည်ကို တွေ့ရှိရပါသည်။ အချို့သောကျေးရွာသူ/သားတို့သည်အခြားသော ပြင်ပကျေးရွာတွင်သွားရောက် ထွက်ခွာနေထိုင်သွားကြသည်ကိုတွေ့ရှိရပြီး ကျေးရွာအတွက်သောက်သုံးရေကို ကျေးရွာ၏ အနောက် တောင်ဖက်ရှိ စိမ်းစမ်းရေအား သွယ်တန်းသောက်သုံး သုံးစွဲနေထိုင်ကြသည်ကို လည်းတွေ့ရှိရပါ သည်။ ကျေးရွာအတွင်းရှိ တိရစ္ဆာန်တို့သည် တောတောင်အပေါ်မှီခိုကျက်စား နေထိုင်ကြသည်ကို လည်းတွေ့ရှိရပါသည်။ ကျေးရွာ၏ အရင်းအမြစ် အချို့သည်ရှားပါး လာသည် အတွက်ကြောင့် ဘေးအန္တရာယ် ပြဿနာများလည်း အနည်းနှင့်အများအားဖြင့် ကြုံတွေ့ရှိနိုင်ကြောင်း ကျေးရွာ၏ စီးပွားရေးအခြေအနေဖြင့် တောင်ယာများနှင့် ဖိလံခင်းအနည်းငယ်တို့ဖြင့် လုပ်ငန်းလုပ်ကိုင်ရှာဖွေ စားသောက်နေထိုင် သွားလာနေကြသည်ကိုလည်း သုံးသပ်တွေ့ရှိရ ပါသည်။



## ရည်ရွယ်ချက်

ဒီကူလယ်ကျေးရွာ၏ နှစ်စဉ်ဖြစ်လေ့ဖြစ်ထရှိသော အကြောင်းအရာများဖြစ်ကြသော လမ်းပန်းဆက်သွယ်ရေး၊ စိုက်ပျိုးရေး၊ ကျန်းမာရေး၊ ရိုးရာပွဲလမ်းသဘင်၊ ဝင်ငွေထွက်ငွေ၊ သောက်သုံးရေရရှိမှု အခြေအနေတို့ကို ရာသီအလိုက်သိရှိနိုင်ရန် ရည်ရွယ်ဖော်ထုတ်ခြင်းဖြစ်ပါသည်။

## ရာသီခွင့်ပြုကွဲဒီနံ သုံးသပ်ချက်

ဒီကူလယ်ကျေးရွာ၏ ရာသီဥတုအခြေအနေသည် ၁လပိုင်းနှင့် ၂လပိုင်းတွင်အအေးပိုပြီး ၃လပိုင်းမှ ၄လပိုင်းအထိ ပူကာရှလပိုင်းမှ ၁၀လပိုင်းအထိ မိုးရွာလေ့ရှိပြီး ၁၁လပိုင်းမှ ၁၂ပိုင်းတွင် ပြန်လည်အေးသော အခြေအနေများဖြင့် နှစ်စဉ်ရာသီဥတု ယခုလိုအခြေအနေရှိနေသည်ကို တွေ့ရှိရပါသည်။

ဒီကူလယ်ကျေးရွာ၏ စိုက်ပျိုးရေးအခြေအနေသည် တစ်နှစ်သာအဖြင့် တောင်ယာခုတ်ခြင်း၊ ထင်းခွေ၊ တောင်ယာမီးရှို့၊ ကျွတ်ခွေစူးထိုး၊ ပေါက်လိုက်ရိတ်သိမ်းသိမ်းစည်းခြင်းဖြင့် နှစ်စဉ်စိုက်ပျိုး လုပ်ကိုင်နေကြ သည်ကို တွေ့ရှိရပါသည်။

ဒီကူလယ်ကျေးရွာ၏ ဝင်ငွေထွက်ငွေ အခြေအနေသည် ၁လပိုင်းနှင့် ၂လပိုင်းတွင် ဝင်ငွေပိုမိုများပြီး ၃လပိုင်းမှ ၉လပိုင်းအထိ တွင်ဝင်ငွေမရှိပဲ နောက်၁၀လပိုင်းတွင်ဝင်ငွေပြန်ကောင်းပြီး ၁၁လပိုင်းနှင့် ၁၂လပိုင်းတွင် ဝင်ငွေမရှိသည့် အခြေအနေဖြင့် လည်ပတ်နေသည်ကို တွေ့မြင်တွေ့ရှိရပါသည်။

ဒီကူလယ်ကျေးရွာ၏ ကျန်းမာရေးအခြေအနေသည် ရာသီအလိုက်ဖြင့် နှာစည်းချောင်းဆိုးခြင်း၊ ဝမ်း လျော့ဝမ်းပျက်ခြင်းနှင့် ငှက်ဖျားသုပ်ကွေ့ရောဂါများ ဖြစ်လေ့ဖြစ်ထများသည်ကို တွေ့ရှိရပါသည်။

ဒီကူလယ်ကျေးရွာ၏ ပွဲတော်ပွဲလမ်းသဘင်အခြေအနေသည် ကော်ယော်မိုနိုပွဲ၊ လက်ထပ်ပွဲ၊ အသင်းအဖွဲ့ ဥပုဒ်ပွဲ၊ ဆုတောင်းပွဲ၊ မိဘပွဲနေ့၊ ရိုးရာဒီကူပွဲ၊ သချိုင်းပွဲ၊ ခရစ္စမတ်ပွဲဟူ၍ စသောပွဲတော်များဖြင့် နှစ်စဉ်လည်ပတ်နေသည်ကို တွေ့ရှိရပါသည်။

ဒီကူလယ်ကျေးရွာ၏ သောက်သုံးရေရရှိမှုအခြေအနေသည် ဇန်နဝါရီ၊ ဖေဖော်ဝါရီ၊ မတ် ထိရေလုံလောက်စွာ ရှိပြီးဧပြီ၊ မေတွင် လျော့နည်းကာ ဇွန်၊ ဇူလိုင်၊ ဩဂုတ်၊ စက်တင်ဘာ၊ နိုဝင်ဘာ၊ ဒီဇင်ဘာတို့တွင် ရေ လုံလုံလောက်လောက် ရှိနေသည်ကို တွေ့ရှိရပါသည်။

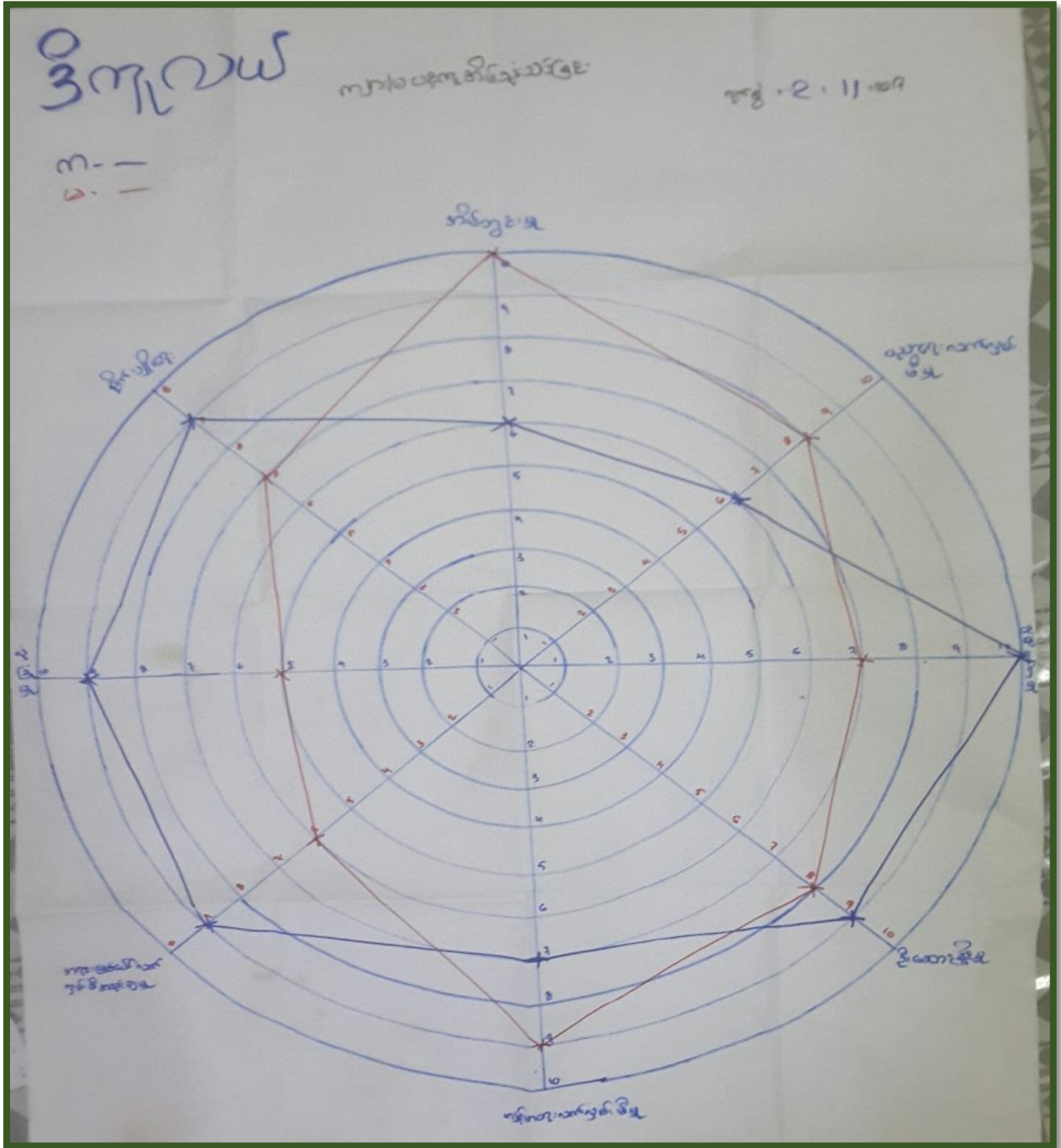
ဒီကူလယ်ကျေးရွာ၏ လမ်းပန်းဆက်သွယ်ရေးအခြေအနေသည် ဇန်နဝါရီလမှ ဧပြီလအထိ သွားလာရာတွင် အဆင်ပြေပြီး မေလမှအောက်တိုဘာထိ၌ သွားလာရာတွင် အဆင်မပြေနိုင်ပါ။ သို့သော် နိုဝင်ဘာလမှ ဒီဇင်ဘာလထိ ကောင်းစွာပြန်၍ သွားလာနိုင်သည်ကို တွေ့ရှိရပါသည်။

ဒီကူလယ်ကျေးရွာ၏ စားဝတ်နေရေးနှင့် အလုပ်အားလပ်ချိန်အခြေအနေသည် အောက်တိုဘာလမှ မေလအထိစားဝတ်နေရေးဖူလုံပြီးကျန်သောလများတွင်မဖူလုံသောအခြေအနေများနှင့်ရင်ဆိုင်ကြုံတွေ့ကြရပါ



သည်။ ဒီကူလယ်ကျေးရွာသည် ဒီဇင်ဘာလမှ ဧပြီလအထိ အလုပ်အနည်းနဲ့အများအားဖြင့် အားလပ်ကြပြီး အခြားလများတွင် အလုပ်ရှိနေကြ သည်ကို တွေ့ရှိရပါသည်။ထိုကြောင့် ဤဒီကူလယ်ကျေးရွာ၏ ရာသီခွင့်ပြုပြင်မှုဒီဇိုက်ကို ကြည့်ခြင်းဖြင့် နှစ်စဉ်နှင့်အမျှ ရာသီအလိုက် ပြောင်းလဲလုပ်ရှားသွားလာနေကြပါသည်။

ကျား/မ ပင့်ကူအိမ်



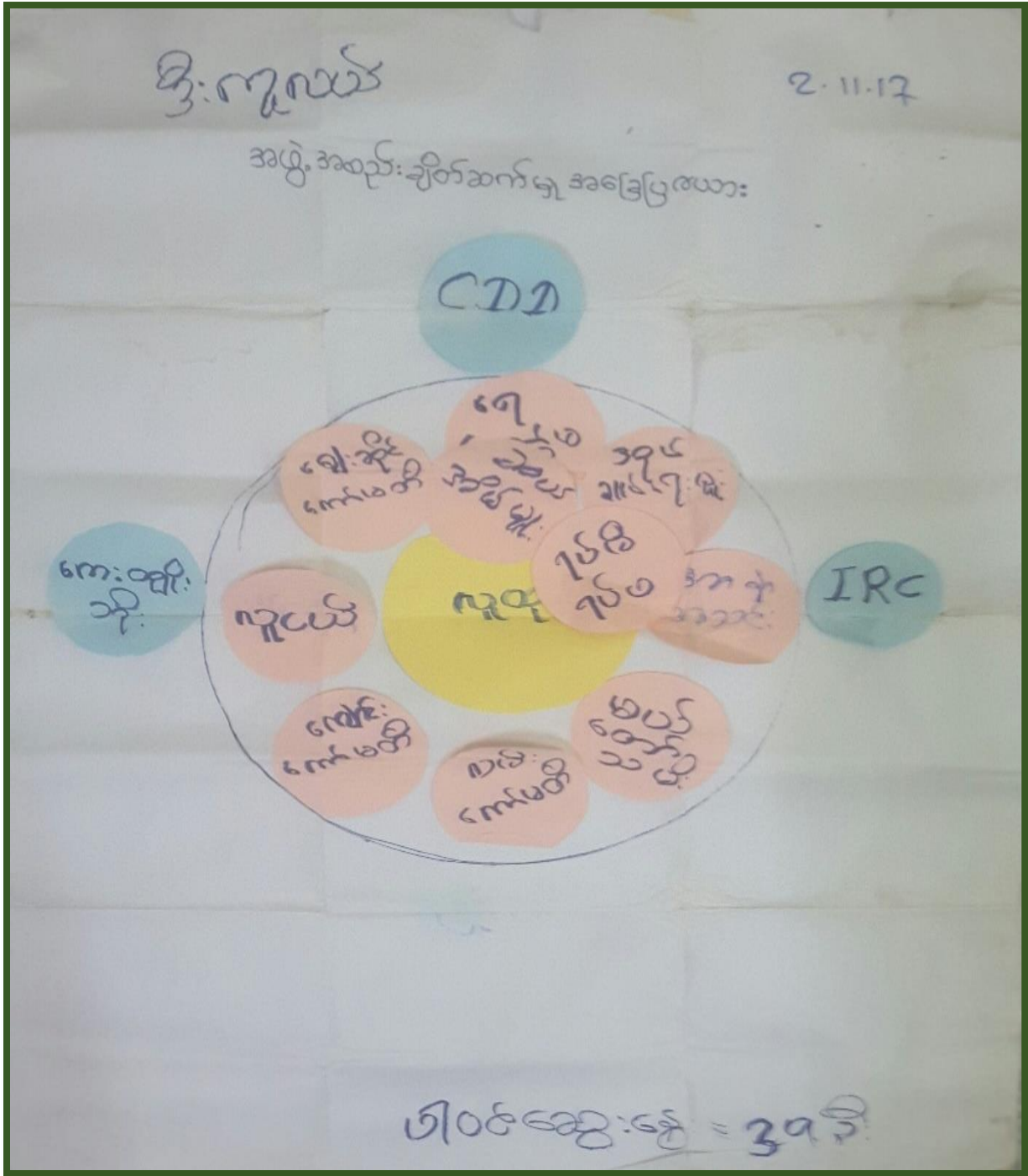
## ရည်ရွယ်ချက်

ဒီကူလယ်ကျေးရွာ၏ ကျား/မဆိုင်ရာပင့်ကူအိမ်မြေပုံသုံးသပ်ခြင်း၏ ရည်ရွယ်ချက်မှာ ကျေးရွာအတွင်းရှိ အမျိုးသား/သမီးတို့၏ ပါဝင်လှုပ်ရှားမှုအနေအထားနှင့် ၎င်းပါဝင်လှုပ်ရှားသော အနေအထားအပေါ်တွင် မည်သည့်အတွက်ကြောင့် ကွာဟနေကြသည်ကိုသိရှိစေရန်ဖြစ်ပါသည်။

## ကျားမ ပင့်ကူအိမ်သုံးသပ်ချက်

ဒီကူလယ်ကျေးရွာ၏ အမျိုးသား/သမီးတို့ ပါဝင်လှုပ်ရှားသော အနေအထားအပေါ်တွင် တူညီသော အချက်များနှင့် မတူညီသောအချက်များကို စုစည်းပြီး အဆင့်ဆင့်ဖြင့် ကွာခြားချက်များကို ဖော်ထုတ်ထားပါသည်။ ကျန်းမာရေးလက်လှမ်းမီမှုနှင့်ပညာရေးလက်လှမ်းမီမှုစသောအပိုင်းများတွင် အမျိုးသားများထက် အမျိုးသမီးတို့က အနည်းငယ်သာနေသည်ကို တွေ့ရှိရပါသည်။ ၎င်းတို့သာခြင်းမှာ အမျိုးသမီးတို့သည် ပညာရေးနှင့်ကျန်းမာရေးကို အမျိုးသားများထက်ပိုမို အလေးထားကြိုးစား လိုက်နာနေသည်ကိုလည်း တွေ့ရှိရပါသည်။ သို့သော်အိမ်တွင်းမှုအပိုင်းကို အမျိုးသမီးများက ပိုမိုဦးဆောင်နေသည်ကို တွေ့ရှိရပါသည်။ အဘယ်ကြောင့်ဆိုသော် အမျိုးသမီးများသည် အမျိုးသားများထက်အိမ်တွင်းနှင့် ဆိုင်သောအလုပ်များ၊ သားသမီးများနှင့်ဆိုင်သော ကိစ္စများကိုပိုမိုပြီး လုပ်ဆောင်နေခြင်းကြောင့်ဖြစ်သည်။ အခြားအပိုင်းဖြစ်သော လုံခြုံမှုဝင်ငွေရရှိမှု အရင်းမြစ်လက်လှမ်းမီမှု၊ စိုက်ပျိုးရေးစသောအပိုင်းတို့တွင် အမျိုးသားများက ပိုမိုဦးဆောင်နေသည်ကိုလည်း သုံးသပ်တွေ့ရှိရပါသည်။ လုံခြုံမှုပိုင်းတွင်အမျိုးသားများသည် ခရီးသွားလာရာတွင် တစ်ဦးတည်း သွားလာနိုင်သော်လည်း အမျိုးသမီးများမှာမူ တစ်ဦးတည်းသွားလာရာ ခက်ခဲနေခြင်းကြောင့် ဖြစ်သည်။ အရင်းမြစ်လက်လှမ်းမီမှုနှင့် ဝင်ငွေရရှိမှုအပိုင်းတွင်အမျိုးသားတို့ သာခြင်းမှာ ဝင်ငွေများပိုမိုရရှိနိုင်သော အရင်းမြစ်များကို ရှာဖွေရာတွင်အမျိုးသမီးများထက် ပိုမိုကျွမ်းကျင်ခြင်းနှင့် ထိုအရင်းမြစ်များသည် ကျေးရွာနှင့်အလှမ်းဝေးခြင်း သွားလာရန်ခက်ခဲခြင်းကြောင့် အမျိုးသားများက ထိုအပိုင်းများတွင်ပိုမို သာခြင်းဖြစ်သည်။ စိုက်ပျိုးရေးအပိုင်းတွင် အမျိုးသားများသည် အမျိုးသမီးများထက် အနည်းငယ်သာ နေသည်ကိုလည်း တွေ့ရှိရပါသည်။ အဘယ်ကြောင့်ဆိုသော် စိုက်ပျိုးရေးနှင့်ဆိုင်သော ကိစ္စများကိုလည်း အမျိုးသမီးအချို့တို့သည်လည်း အမျိုးသားများထက်ပိုမို လုပ်ကိုင်နိုင်သည်ကိုလည်း တွေ့ရှိရခြင်းကြောင့်ဖြစ်သည်။

အဖွဲ့အစည်းချိတ်ဆက်မှုပြမြေပုံ





## ရည်ရွယ်ချက်

ဒီကူလယ်ကျေးရွာတွင် သြဇာလွှမ်းမိုးမှုရှိသောလူများ၊ အုပ်စုများနှင့်ဆုံးဖြတ်ချက်ချရတွင် အမျိုးသား/သမီး ပါဝင်မှုအခြေအနေ၊ ကျေးရွာဖွံ့ဖြိုးရေးလုပ်ငန်းဆောင်ရွက်မှုအခြေအနေ၊ ဘေးဖယ်ခံထားရသောအုပ်စုများ၏ပါဝင်ခွင့်အခြေအနေ၊ ကျေးရွာအတွင်းရှိ အရင်းအမြစ်များ၏ အသုံးချမှုအခြေအနေနှင့် ထိန်းချုပ်မှုများကို သိရှိနိုင်ရန်ရည်ရွယ်ပါသည်။

## အဖွဲ့အစည်းချိတ်ဆက်မှုပြမြေပုံ သုံးသက်ချက်

ဒီကူလယ်ကျေးရွာ၏ ရွာတွင်းရှိအဖွဲ့အစည်းနှင့် ရွာပြင်ပရှိအဖွဲ့အစည်းများ အမျိုးမျိုးရှိကြပါသည်။ ယင်းတို့တွင် ရွာတွင်းအဖွဲ့အစည်းများ ဖြစ်ကြသော ကျေးရွာအုပ်ချုပ်ရေးမှူး၊ ကျောင်းတကာ၊ ရာအိမ်မှူး၊ ကျောင်း ကော်မတီ၊ CA၊ အားနာအသင်း၊ လူငယ်အဖွဲ့နှင့် VPSCစသောအဖွဲ့အစည်းများသည် ရပ်ရွာ၏ ဖွံ့ဖြိုးရေးပိုင်း တွင်လုပ်ဆောင်နေကြသည်သာမကပြင်ပအဖွဲ့အစည်းများဖြစ်သောအစိုးရ၊ နတလ၊ KNPP၊ IRC ၊ ကေထိုဘိုးနှင့်ယခုCDDစသောအဖွဲ့အစည်းများမှကျေးရွာဖွံ့ဖြိုးရေးလုပ်ငန်းများဆောင်ရွက်နေသည်ကိုလည်း တွေ့ရှိရပါသည်။ သို့သော်ရွာတွင်းရှိလူငယ်အဖွဲ့နှင့်CA/အားနာအသင်းစသောအဖွဲ့များသည်ကျေးရွာဘာသာရေးပွဲ၊ သာရေး၊ နာရေးစသောလုပ်ငန်းများကိုအဓိကဦးဆောင်နေကြသောအဖွဲ့များ ဖြစ်ကြပါသည်။

ဥစ္စာနုကြွယ်ဝမှု အဆင့်သတ်မှတ်ခြင်း

2.11.2017

ဒီးကုလယ်

ဥစ္စာနုအင်အား၊ အဆင့် သတ်မှတ်ခြင်း

စဉ်	အကြောင်းအရာ	သွင်းပြင် ပစ္စည်း	အိမ်ထောင် စု ဦးရေ	၅နှစ်အတွင်း ချမ်းသာသော အုပ်စု	အကြောင်း အရင်း	၅နှစ်အတွင်း ဆင်းရဲသော အုပ်စု	အကြောင်းအရင်း
၁.	အပြေလည်ဆုံးအုပ်စု	ခွား = ၄၀ ကျွဲ = ၃၀	၁၅	၅	စီးပွားရေး		
၂.	ပြေလည်သောအုပ်စု	ခွား = ၂၀ ကျွဲ = ၁၅	၁၅				
၃.	မပြေလည်သောအုပ်စု	ဝါးအိမ် အိမ်စွဲ တဂါအိမ်	၄၄			၃၈	အဆင့်မရပြီ

## ရည်ရွယ်ချက်

ဥစ္စနေကြွယ်ဝမှု ဦးစားပေးအဆင့်သတ်မှတ်ခြင်း၏ ရည်ရွယ်ချက်မှာ ဒီကူလယ်ကျေးရွာရှိရွာသူ /သားတို့အား အုပ်စုလိုက်အဖြင့် ထိခိုက်လွယ်သောအုပ်စုနှင့် ၎င်းအုပ်စုမှ မည်သည့်အတွက်ကြောင့် ထိခိုက်လွယ်ရသည်ကို သိရှိစေလိုခြင်းဖြစ်ပါသည်။

### ဥစ္စနေကြွယ်ဝမှု ဦးစားပေးအဆင့်သတ်မှတ်ချက်

ဒီကူလယ်ကျေးရွာရှိ အိမ်ခြေလူဦးရေအပေါ်ကို အခြေခံပြီး အုပ်စုသုံးခုဖြစ်သော အပြေလည်ဆုံးအုပ်စု၊ ပြေလည်သောအုပ်စု၊ မပြေလည်သောအုပ်စုဟူ၍ အပိုင်းသုံးပိုင်းဖြင့် ခွဲခြားသုံးသပ်ရန်တွင် မပြေလည်သောအုပ်စုအနေဖြင့် သုံးသပ်ရာတွင် ၎င်းတို့သည်စားဝတ်နေရေး မဖူလုံသောအကြောင်းနှင့် အဓိက ပြဿနာမှာ စိုက်ပျိုးရန်နေရာမရှိခြင်း၊ စီးပွားရေးလက်လှမ်းမမီခြင်း၊ ပညာရေး၊ ကျန်းမာရေးလက်လှမ်းမမီခြင်းတွေ အတွက်ကြောင့် မပြေလည်သောအုပ်စုအဖြင့် သတ်မှတ်သွားခြင်းဖြစ်ပါသည်။

၎င်းတို့အား လိုအပ်သောနည်းလမ်းများဖြင့် ဖွံ့ဖြိုးတိုးတက်လာအောင် ဆောင်ရွက်သွားခြင်းဖြင့် တိုးတက်လာနိုင်ကြောင်းနှင့် အပြေလည်ဆုံးအုပ်စုနှင့် ပြေလည်သောအုပ်စုတို့ကို သုံးသပ်ရာတွင် ဒီကူလယ်ကျေးရွာအနေဖြင့် ၁၀၀%တွင်၄၀%လောက်ရှိကြောင်းနှင့် ၎င်းတို့သည် အဓိကဖွံ့ဖြိုးတိုးတက်လာရန်တွင် စိုက်ပျိုးရေး၊ စီးပွားရေး၊ မွေးမြူရေးတို့ အဆင်ပြေခြင်း မိဘဘိုးဘွားများပိုင်သောမြေများ၊ အခြားသောအမွေများ စသောအရာများပိုမိုရရှိကာ အပြေလည်ဆုံးအုပ်စုနှင့် ပြေလည်သောအုပ်စုအဖြစ် သတ်မှတ်ရခြင်းဖြစ်ပါသည်။ အဆင်မပြေသောအုပ်စုများကို ဖွံ့ဖြိုးတိုးတက်လာ စေရန်လိုအပ်သော နည်းပညာကောင်းများဖြင့် တစ်ရွာလုံးတိုးတက် လာနိုင်ရန်ဆောင်ရွက်သွားရန် လိုအပ် ကြောင်းကို ဆွေးနွေးသုံးသပ်ရရှိပါသည်။

အရင်းအမြစ်အသုံးချမှု ဖော်ထုတ်ခြင်းဇယား

ဒီဂရီလယ် အရင်းအမြစ်အသုံးပြုဆုံးအခြေပြုရယာ: 2.4.2017

စဉ်	အကြောင်းအရာ (အရင်းအမြစ်)	အသုံးပြုသူ	ဆုံးဖြတ်ချက်ချသူ
၁/	သဲစောင့်	ကျား + ၆	ဦး + ၆
၂/	ကျောက်	" "	" "
၃/	သစ် ဝါး	" "	" "
၄/	ရေ	" "	" "
၅/	တောကို တာ ဂီဆိန်	" "	" "
၆/	မြေယာ	" "	" "

ပါဝင်ဆွေးနွေးသူ  
 ကျား ( ၃၀ )  
 မ ( ၅ )

## ရည်ရွယ်ချက်

ဒီကူလယ်ကျေးရွာ၏ သဘာဝအရင်းအမြစ်များ သုံးစွဲထိန်းချုပ်မှုပြဇယား၏ ရည်ရွယ်ချက်မှာ ကျေးရွာအတွင်းရှိ သဘာဝအရင်းအမြစ်အား အမျိုးသား/သမီးသုံးစွဲအသုံးပြုမှုနှင့် မည်သူများက ထိန်းချုပ်ဆုံးဖြတ်ချက်သည်ကို ခွဲခြားသိရှိလာနိုင်ဖြစ်ပါသည်။

## အရင်းအမြစ်အသုံးပြုမှု သုံးသပ်ချက်

ဒီကူလယ်ကျေးရွာရှိသော သဘာဝအရင်းအမြစ်များဖြစ်ကြသော သစ်တော၊ သဲတောင်၊ ကျောက်၊ ဝါး၊ စိမ်းစမ်းရေထွက်ပေါက်၊ တောရိုင်းတရိစ္ဆာန်နှင့် သဘာဝသစ်သီးစားပင်များ ထွက်ရှိနေပြီး ၎င်းတို့ကို အမျိုးသား/သမီးတို့ တန်းတူအသုံးပြု နေကြပါသည်။ သို့သော် သစ်တော၊ သဲတောင်၊ ကျောက်၊ ဝါး စသော အရင်းမြစ်များကို အမျိုးသားများက ပိုမိုထိန်းချုပ်နေသည်ကိုလည်း တွေ့ရှိရပါသည်။ အဘယ့်ကြောင့် ဆိုသော်ထိုအရင်းမြစ်များသည် အမျိုးသမီးများထက် အမျိုးသားများက ပိုမိုသိကျွမ်းသောကြောင့်ဖြစ်သည်။ ထို့အပြင်ထိုအရင်းမြစ်များသည်ကျေးရွာနှင့်အလှမ်းဝေးသောနေရာများတွင်တည်ရှိပြီးထုတ်ယူရာတွင်လည်းအမျိုးသားများက ပိုမိုကျွမ်းကျင်သောကြောင့်ဖြစ်ပါသည်။ သို့သော်လည်းရွာတွင်းရှိ အရင်းမြစ်များဖြစ်သော သီးစားပင်များကို အမျိုးသမီးများလည်း ထိန်းချုပ်နေသည်ကိုလည်း တွေ့ရှိရပါသည်။

ကော်မတီဝင်များရွေးချယ်ခြင်းနှင့် ကျေးရွာဖွံ့ဖြိုးရေး အစီအစဉ်ဆောင်ရွက်မှု  
မှတ်တမ်းဓာတ်ပုံများ





ဒီကူလယ် ကျေးရွာ၏ စီမံကိန်းအထောက်အကူပြု ကျေးရွာကော်မတီဝင်များစာရင်း

စဉ်	အမည်	ကျား/မ		ရာထူး/ တာဝန်
၁	ဒေါ်အန်ကာတာ		မ	ကျေးရွာစေတနာ့ဝန်ထမ်း
၂	ဦးသိုးအိ	က		ကျေးရွာစေတနာ့ဝန်ထမ်း
၃	ဒေါ်နောအူ		မ	ကျေးရွာစီမံကိန်း စီထောက်ဥက္ကဋ္ဌ
၄	ဦးအာဠိဟန်	က		ကျေးရွာစီမံကိန်း စီထောက်ဥက္ကဋ္ဌ
၅	ဒေါ်ကိုအူ		မ	ဝယ်ယူရေး ဆပ်ကော်မတီ
၆	ဦးမာရီယားနို(ကွဲအိ)	က		ဝယ်ယူရေး ဆပ်ကော်မတီ
၇	ဦးသားအိ	က		လုပ်ငန်းလည်ပတ်ပြုပြင်ထိန်းသိမ်းခြင်းဆပ်ကော်မတီ
၈	ဒေါ်ဘောအူ		မ	လုပ်ငန်းလည်ပတ်ပြုပြင်ထိန်းသိမ်းခြင်းဆပ်ကော်မတီ
၉	ဦးဟယ်အိ	က		လုပ်ငန်းလည်ပတ်ပြုပြင်ထိန်းသိမ်းခြင်းဆပ်ကော်မတီ
၁၀	ဒေါ်ရောဇာ		မ	ကျေးရွာဘဏ္ဍရေး စာရေး
၁၁	ဒေါ်လှိခီမို		မ	စောင့်ကြည့်ကြီးကြပ်ရေး ဆပ်ကော်မတီ
၁၂	ဦးမောအိ	က		စောင့်ကြည့်ကြီးကြပ်ရေး ဆပ်ကော်မတီ
၁၃	ဦးသားအိ	က		စောင့်ကြည့်ကြီးကြပ်ရေး ဆပ်ကော်မတီ
၁၄	ဒေါ်နဲ့နယ်		မ	အကြံပြုတိုင်းကြားရေး တာဝန်ခံ
၁၅	ဦးလိုခီ	က		အကြံပြုတိုင်းကြားရေး တာဝန်ခံ
	ကော်မတီဝင်စုစုပေါင်း	၈	၇	၁၅ ဦး



# ကျေးရွာအချက်အလက် ( ပုံစံ-၁ )



လူထုဗဟိုပြု စီမံကိန်း၊ စီမံကိန်းလက်ခွဲ အပိုင်း - (၃) - ၂၉.၁၀.၂၀၁၇

ပုံစံ - ၈ - ၁ ကျေးရွာအခြေခံအချက်အလက်များ (Form PC 1)

လမ်းညွှန်ချက်၊ ကျေးရွာတစ်ရွာသို့ ပထမဆုံးမိတ်ဆက်ခရီး သွားရောက်သောအခါ လူထုစည်းရုံးရေးမှူးသည် ကျေးရွာ ခေါင်းဆောင်များအား ကျေးရွာအချက်အလက်များကို မေတ္တာရပ်ခံ၍ တောင်းခံရသည်။ ဤအချက်အလက်များကို စီမံကိန်း မိတ်ဆက်အစည်းဝေးပတ်ိုင်မီတောင်းခံရမည်။ စီမံကိန်းမိတ်ဆက်အစည်းဝေးတွင် လူထုစည်းရုံးရေးမှူးသည် ဤအချက်အလက် များအား စစ်ဆေးပြီး မှန်ကန်အောင်ပြုလုပ်ရမည်။ ပြီးနောက်တွင် လူထုစည်းရုံးရေးမှူးမှ သတင်းအချက်အလက်ထဲသို့ Tablets မှ တဆင့် မြည့်သွင်းရမည်။

ကျေးရွာအုပ်ချုပ်ရေးမှူး အမည် ( ဦးကျော်စွာ ) ကျေးရွာအုပ်ချုပ်ရေးမှူး၏ ဖုန်းနံပါတ် လူထုစည်းရုံးရေးမှူး၏ အမည် ( ဦးကျော်စွာ )  
 ပြည်နယ်၊ တိုင်းဒေသကြီး၊ ကယား၊ မြို့နယ် ဖရာဆို ကျေးရွာအုပ်စု ဒိုးလာရွာ ကျေးရွာ ဒိုးကျယ်

လူမျိုးစု	အိမ်ထောင်စုအရေအတွက်	ကိုးကွယ်သည့်ဘာသာ	အိမ်ထောင်စုအရေအတွက်
လူမျိုးစု (၁) <del>(အိန္ဒိယ)</del>	၇၄	ဘာသာ (၁) <del>ဗုဒ္ဓဘာသာ</del>	၇၄
လူမျိုးစု (၂) -----		ဘာသာ (၂) -----	
လူမျိုးစု (၃) -----		ဘာသာ (၃) -----	
လူမျိုးစု (၄) -----			
လူမျိုးစုရော -----		ဘာသာရော -----	
	အရေအတွက်		
မသန်စွမ်းသူများ	၁	၁၇၆ ဘာသာ	၁
သက်ကြီးရွယ်အိုများ (၆၅ နှစ် နှင့် အထက်)	၁၂	၁၇၆ ဘာသာ	၁၂
စစ်ဘေးရှောင်			

	အမျိုးသား (အရေအတွက်)	အမျိုးသမီး (အရေအတွက်)
လူဦးရေ		
လူမျိုးစု (၁) <del>(အိန္ဒိယ)</del>	၁၆၀	၁၇၆
လူမျိုးစု (၂) -----		
လူမျိုးစု (၃) -----		
လူမျိုးစု (၄) -----		
လူမျိုးစု (၅) -----		
အိမ်ထောင်စုဦးစီး	၆၄	၁၀



လူထုဗဟိုပြု စီမံကိန်း၊ စီမံကိန်းလက်စွဲ အပိုင်း - (၃) - ၂၉.၁၀.၂၀၁၇

(ခ) အခြေခံအဆောက်အအုံ အသုံးအဆောင်များ

စာသင်ကျောင်း	အမှတ် ခြံပိ	ကျန်းမာရေး	အမှတ် ခြံပိ	ဘာသာရေး အဆောက် အအုံများ	အမှတ် ခြံပိ
အထက်တန်းကျောင်း	<input type="checkbox"/>	ဆေးရုံ	<input type="checkbox"/>	ဝေတီ	<input type="checkbox"/>
အလယ်တန်းကျောင်း	<input type="checkbox"/>	ကျန်းမာရေးဌာန	<input type="checkbox"/>	ဘုန်းကြီးကျောင်း	<input type="checkbox"/>
မူလတန်းကျောင်း	<input checked="" type="checkbox"/>	ကျန်းမာရေးဌာနခွဲ	<input type="checkbox"/>	ဟိန္ဒူဘုရားကျောင်း	<input type="checkbox"/>
မူကြိုကျောင်း	<input type="checkbox"/>	ဆေးပေးခန်း	<input type="checkbox"/>	ခရစ်ယာန်ကျောင်း	<input checked="" type="checkbox"/>
အခြား	<input type="checkbox"/>	အခြား	<input type="checkbox"/>	ဗလီ	<input type="checkbox"/>
				အခြား	<input type="checkbox"/>
မှတ်ချက်		မှတ်ချက်		မှတ်ချက်	

(ဂ) ကျွမ်းကျင်သူများမှတ်တမ်း (ကျေးရွာတွင်နေထိုင်သော သို့မဟုတ် တခြားရွာမှလာရောက်သော ကျွမ်းကျင်သူများ)

(ခ) စာသင်ကျောင်း		(၂) ကျန်းမာရေး			(၃) လက်မှုပညာရှင်			
	ရွာတွင်နေ ထိုင်သူ	အခြားရွာမှ လာသူ		ရွာတွင်နေ ထိုင်သူ	အခြား ရွာမှ လာသူ		ရွာတွင် နေထိုင်သူ	အခြားရွာ မှလာသူ
မူလတန်းပြဆရာ/မ	<input type="checkbox"/>	<input checked="" type="checkbox"/>	ဆရာဝန်	<input type="checkbox"/>	<input type="checkbox"/>	လက်သမား	<input checked="" type="checkbox"/>	<input type="checkbox"/>
အထက်တန်းပြဆရာ/မ	<input type="checkbox"/>	<input type="checkbox"/>	လက်ထောက် ကျန်းမာရေးမှူး	<input type="checkbox"/>	<input type="checkbox"/>	ပန်းရံ	<input type="checkbox"/>	<input type="checkbox"/>
အလယ်တန်းပြဆရာ/မ	<input type="checkbox"/>	<input type="checkbox"/>	အမျိုးသမီးကျန်းမာရေး ဆရာမ	<input type="checkbox"/>	<input type="checkbox"/>	လျှပ်စစ်ကျွမ်းကျင်၊ မီးသမား	<input type="checkbox"/>	<input type="checkbox"/>
မူကြိုဆရာ/မ	<input type="checkbox"/>	<input type="checkbox"/>	သားဖွားဆရာမ	<input type="checkbox"/>	<input type="checkbox"/>	ရေပိုက်သွယ်သူ	<input checked="" type="checkbox"/>	<input type="checkbox"/>
အခြား	<input type="checkbox"/>	<input type="checkbox"/>	ပြည်သူ့ကျန်းမာရေးလုပ်သား	<input checked="" type="checkbox"/>	<input type="checkbox"/>	စက်ပြင်ဆရာ	<input type="checkbox"/>	<input type="checkbox"/>
မှတ်ချက်			မှတ်ချက်			မှတ်ချက်		

(ဃ) ကျေးရွာသို့ ရောက်ရှိနိုင်သည့် လမ်းအခြေအနေ / ကျေးရွာတစ်ရွာသည် ၎င်း၏ ကျေးရွာအုပ်စုနှင့် ဆက်သွယ်ထားသော လမ်းအခြေအနေ (အောက်ပါတို့ကို ဝိုင်းပါ)

ကျောက်ကြမ်းလမ်း: ကုက္ကလမ်း: ကွန်ကရစ်လမ်း: မော်တော်ဆိုင်ကယ်လမ်း:  
 ကျောက်ခင်းလမ်း: မြေသားလမ်း: လူသွားလမ်း: အခြား: \_\_\_\_\_



လူထုဗဟိုပြုစီမံကိန်း၊ စီမံကိန်းလက်စွဲ အပိုင်း - (၃) - ၂၉.၁၀.၂၀၁၆

(င) ကျေးရွာဖွံ့ဖြိုးမှုစီမံချက်

ပိုင်ဆိုင်

(၁) လူထုဗဟိုပြုစီမံကိန်းမတင်မီ ဤကျေးရွာတွင်ကျေးရွာဖွံ့ဖြိုးမှု စီမံချက်ရှိခဲ့ပါသလား?

ရှိပါသည်/မရှိပါ/မသိပါ

(၂) ရှိခဲ့ပါလျှင် ဤစီမံချက်ကို မည်သည့် ခုနှစ်တွင်ပြင်ဆင်ခဲ့ပါသနည်း?

နှစ် 2014/မသိပါ

(၃) ဤစီမံချက်ကို မြို့နယ်မှအတည်ပြုခဲ့ပါသလား?

ပြုခဲ့ပါသည်/မပြုခဲ့ပါ/မသိပါ

(စ) ဓရီးအက္ခရာအဝေး

(၁) ဤကျေးရွာ၏ဗဟိုမှ ၎င်းကျေးရွာအုပ်စု၏ဗဟိုအထိ ဓရီးပိုင်မည်မျှကွာဝေးသနည်း? ပိုင် ၄/မသိပါ

(၂) ဤကျေးရွာမှ ၎င်းကျေးရွာအုပ်စုဗဟိုအထိ သွားလာရာတွင်ကြာမြင့်သည့်အချိန်။

ခြောက်သွေ့ရာသီတွင်ကြာချိန် 1:30 ----- ထော်လာရီ/မော်တော်ဆိုင်ကယ်/ခြေလျှင်/လား/မော်တော်ဘုတ်/အခြား -----

မိုးရာသီတွင်ကြာချိန် 2:00 ----- ထော်လာရီ/မော်တော်ဆိုင်ကယ်/ခြေလျှင်/လား/မော်တော်ဘုတ်/အခြား -----

(ဆ) ပတ်ဝန်းကျင်ဆိုင်ရာ သဘာဝဘေးအန္တရာယ်

ဤကျေးရွာတွင် ရေကြီးခြင်းကဲ့သို့ သဘာဝဘေးအန္တရာယ်ကျရောက်စွမ်းခြင်း ရှိပါသလား။

မရှိပါ  ရှိပါသည် ရှိလျှင်ဖော်ပြပါ ထစ်ဖြူလုံး အောက်၌ ရှိသည်။

(ဇ) ကျေးရွာတွင် ဖွဲ့စည်းထားသော အဖွဲ့အစည်းများ

လူထုဗဟိုပြုစီမံကိန်းမတင်မီ ဤကျေးရွာတွင် ကျေးရွာဖွံ့ဖြိုးရေးအတွက် အစိုးရ (သို့) ရွာသားများကိုယ်တိုင်(သို့) စီမံကိန်းတစ်ခုခုမှ ဖွဲ့စည်းထားသည့် အဖွဲ့အစည်းများရှိပါသလား။

(၁) မြေပေးပေးကမ်းအဖွဲ့.....

(၂) ကျေးရွာဖွံ့ဖြိုးရေးအဖွဲ့ (KURAP)

ကျေးရွာခေါင်းဆောင်

အမည် ဦးကျော်စွာ

လက်မှတ် နေ့စွဲ ၂.11.2017

လူထုစည်းရုံးရေးမှူး

အမည် ဦးအောင်

လက်မှတ် နေ့စွဲ ၂.11.2017



# စီမံချက်စက်ဝန်းအချိန်ဇယား( ပုံစံ -၂)

ပုံစံ - ၀ - ၂ - စီမံကိန်းစက်ဝန်းအချိန်ဇယား (PC 2)

လမ်းညွှန်ချက်၊ သက်ဆိုင်ရာလူထုစည်းရုံးရေးမှူး၊ လက်ထောက်နည်းပညာမှူးများမှ စီမံကိန်းစက်ဝန်းအဆင့်တစ်ခုစီပြီးစီးတိုင်း ကျေးရွာနှင့် ကျေးရွာအုပ်စုအတွက် ဤပုံစံကို ပြည့်သွင်းရမည်။

စည်းရုံးရေးမှူး/ဝန်ထမ်း အမည် ဒိုး၊ နွယ်

၀၄.၈ ၉.၁၁.၂၀၁၇

စက်ဝန်းအားအမှတ်ခြိပ်ပါ  စက်ဝန်း(၁)  စက်ဝန်း(၂)  စက်ဝန်း(၃)

စက်ဝန်း (၄)

ပြည်နယ်/တိုင်း ကယား၊ မြို့နယ် ဖရူဆို၊ ကျေးရွာအုပ်စု ဒိုး၊ ကလေး၊ ကျေးရွာ ဒိုး၊ ကလေး

စီမံကိန်းဆောင်ရွက်မှုအဆင့်များ	၀၄.၅		အစည်းအဝေးတွင်တက်ရောက်သူအရေအတွက်			
	စတင်သည့် ၀န.	ပြီးဆုံးသည့် ၀န.	အမျိုးသား အရေအတွက်	အမျိုးသမီး အရေအတွက်	အိမ်ထောင်စု အရေအတွက်	လူမျိုးစုတက်ရောက်သူ အရေအတွက် နှင့် လူမျိုးစုအမည်
၁။ ကျေးရွာစီမံကိန်း မိတ်ဆက်အစည်းအဝေး	၃.၁၁.၂၀၁၇	၃.၁၁.၂၀၁၇	၃၀	၉	၃၉	၃၉   ကော်လံဘို
၂။ ကျေးရွာဖွံ့ဖြိုးရေး စီမံချက်ရေးဆွဲခြင်း အစည်းအဝေး	၃.၁၁.၂၀၁၇	၄.၁၁.၂၀၁၇	၃၀	၉	၃၉	၃၉   ကော်လံဘို
၃။ ကျေးရွာအုပ်စု လုပ်ငန်းဆုံးဖြတ်ချက်ချသည့် အစည်းအဝေး	၇.၁၁.၁၇	၇.၁၁.၁၇	၃	-	၃	၃   ကော်လံဘို
၄။ မြို့နယ်အဆင့် စီမံကိန်းရေးဆွဲရေး နှင့် အကောင်အထည်ဖော်ရေးကော်မတီ၏ စီမံကိန်း သုံးသပ်မှု အစည်းအဝေး	၁၂.၁၂.၁၇	၁၂.၁၂.၁၇	မလို	မလို	မလို	မလို
၅။ မြို့နယ် စီမံကိန်းရေးဆွဲရေး နှင့် အကောင်အထည်ဖော်ရေး ကော်မတီ၏ဆုံးဖြတ်မှုကို ရွာသို့ အသိပေး အကြောင်းကြားသည့် အစည်းအဝေး						

# ကျေးရွာဖွံ့ဖြိုးရေးဦးစားပေးအစီအစဉ် ( ပုံစံ-၃ )

ပုံစံ - ၈ - ၃ ကျေးရွာဖွံ့ဖြိုးရေး ဦးစားပေးအစီအစဉ် (Form PC 3)

လမ်းညွှန်ချက်၊ အဆင့်(၃) ကျေးရွာမွှော်မှန်းချက်အစည်းအဝေး ပြီးဆုံးသောအခါ ကျေးရွာပုံစံကိန်း အထောက်အကူပြု ကော်မတီသည် လူထုစည်းရုံးရေးမှူးအကူအညီဖြင့် ဤပုံစံကိုပြည့်စုံအောင် ဖြည့်သွင်းရမည်။

လူထုစည်းရုံးရေးမှူး/ဝန်ထမ်း အမည် ဦးစိုးမော်စိုး

နေ့စွဲ ၁၁-၁၀-၂၀၂၃  ဝက်ဝန်းအား အမှတ်ခြစ်ပါ (V)  ဝက်ဝန်း(၁)  
 ဝက်ဝန်း(၂)  ဝက်ဝန်း(၃)  ဝက်ဝန်း(၄)

ပြည်နယ်/တိုင်း ကယား ခြံနယ် ဖရာချို ကျေးရွာအုပ်စု ဦးဟာသာ ကျေးရွာ ဦးကူလယ်

က။ အခက်အခဲအတားအဆီးများအားထွေးနှွေးခြင်း - ယခုလက်ရှိအခြေအနေတွင် ဤကျေးရွာဖွံ့ဖြိုးတိုးတက်ရေးအတွက် အဓိက အခက်အခဲအတားအဆီးများသည် မည်သည့်အရာဖြစ်ပါသနည်း။ (အမျိုးသား/သမီး အနည်းဆုံးအခက်အခဲ ၅ ခုစီဖော်ပြပါ)

အမျိုးသား အဖွဲ့မှ တင်ပြသောအခက်အခဲအတားအဆီးများ	အမျိုးသမီး အဖွဲ့မှတင်ပြသောအခက်အခဲအတားအဆီးများ
၁ ကျေးရွာအစည်းအဝေး (၂) နှစ်ကြိမ်ကျင်းပခြင်း။	၁ မူကြိုကဏ္ဍများစွာအားပေးခြင်းဖြင့်ကျေးရွာ
၂ မူကြိုကဏ္ဍများစွာအားပေးခြင်းဖြင့်ကျေးရွာ	၂ ကော်မတီခြင်း။
၃ ဖြစ်ခြင်း။	၃ ကျေးရွာအစည်းအဝေး (၂) နှစ်ကြိမ်ကျင်းပခြင်း။
၄ ကျေးရွာအစည်းအဝေး (၂) နှစ်ကြိမ်ကျင်းပခြင်း။	၄ ကျေးရွာအစည်းအဝေး (၂) နှစ်ကြိမ်ကျင်းပခြင်း။
၅ ရွာချင်းချိတ်ဆက်ရေး၊ ရွာများနှင့်ချိတ်ဆက်	၅ ရွာချင်းချိတ်ဆက်ရေး၊ ရွာများနှင့်ချိတ်ဆက်
၆ ဆေးကုသရေးအဖွဲ့အစည်းဖွဲ့စည်းခြင်း။	၆ ဥပဒေရေးရာအဖွဲ့အစည်းဖွဲ့စည်းခြင်း။
၇ ရွာတွင်း ဥပဒေရေးရာအဖွဲ့အစည်းဖွဲ့စည်းခြင်း။	၇ ရွာတွင်း ဥပဒေရေးရာအဖွဲ့အစည်းဖွဲ့စည်းခြင်း။

ခ။ မွှော်မှန်းခြင်း - နောင်လာမည့် ( ၅ ) နှစ် အတွင်း ကျေးရွာဖွံ့ဖြိုးရေး မွှော်မှန်းလျာထားချက်များအား တင်ပြပါ။

အမျိုးသားအဖွဲ့မှ တင်ပြသောမွှော်မှန်းချက်များ	အမျိုးသမီးအဖွဲ့မှ တင်ပြသောမွှော်မှန်းချက်များ
၁ ကျေးရွာအစည်းအဝေး (၂) နှစ်ကြိမ်ကျင်းပခြင်း။	၁ မူကြိုကဏ္ဍများစွာအားပေးခြင်းဖြင့်ကျေးရွာ
၂ မူကြိုကဏ္ဍများစွာအားပေးခြင်းဖြင့်ကျေးရွာ	၂ ကျေးရွာအစည်းအဝေး (၂) နှစ်ကြိမ်ကျင်းပခြင်း။
၃ ဖြစ်ခြင်း။	၃ ကျေးရွာအစည်းအဝေး (၂) နှစ်ကြိမ်ကျင်းပခြင်း။
၄ ကျေးရွာအစည်းအဝေး (၂) နှစ်ကြိမ်ကျင်းပခြင်း။	၄ ရွာချင်းချိတ်ဆက်ရေး၊ ရွာများနှင့်ချိတ်ဆက်
၅ ရွာချင်းချိတ်ဆက်ရေး၊ ရွာများနှင့်ချိတ်ဆက်	၅ ဆေးကုသရေးအဖွဲ့အစည်းဖွဲ့စည်းခြင်း။
၆ ဆေးကုသရေးအဖွဲ့အစည်းဖွဲ့စည်းခြင်း။	၆ ရွာတွင်း ဥပဒေရေးရာအဖွဲ့အစည်းဖွဲ့စည်းခြင်း။
၇ ရွာတွင်း ဥပဒေရေးရာအဖွဲ့အစည်းဖွဲ့စည်းခြင်း။	၇ ကျေးရွာအစည်းအဝေး (၂) နှစ်ကြိမ်ကျင်းပခြင်း။





# ဒီကူလယ် ကျေးရွာအစည်းအဝေးမှတ်တမ်းများ

စတင်ချိန် - ည ၁၆:၁၅ နာရီ

ဝန်ထုပ် - ဒီဇင်္ဂါလယ် အစည်းအဝေးအတွက်

ရက်စွဲ - ၂၀၁၁-၂၀၁၂

အုပ်စု - ဒို့လှအေး

ကျေးရွာ - ဒီဇင်္ဂါလယ်

အကြောင်းအရာ " ၀၂ ဒို့အကြိမ် ကျေးရွာ အစည်းအဝေး ကျင်းပခြင်း "

- အစည်းအဝေးသို့ တက်ရောက်လာသော ကျေးရွာအဖွဲ့များနှင့် ထိုစဉ်က ပြေးကား ဖြန့်လွှတ် ဖိတ်ခေါ် ဖြစ်ခဲ့ပြီး စီမံကိန်း ဝန်ထုပ်၏ အစည်းများ၊ အဖွဲ့များနှင့်ဆောင်ရွက် သွားရမည့် ဖွဲ့စည်းပုံများကို အစည်းအဝေး ဖြန့်လွှတ် ဆွေးနွေး တင်ပြခြင်း။

- ထို့နောက် အုပ်စုအဖွဲ့တို့ တက်လာခဲ့ပြီး အစည်းအဝေးကို စတင်ကျင်းပခဲ့ပြီး ကျေးရွာအစည်းအဝေးကို ဖြန့်လွှတ် ဆွေးနွေးခြင်း။

- ကျေးလက်ရေးရာဆိုင်ရာ အကြောင်းအရာများကို ဆွေးနွေးရာတွင် စီမံကိန်းဖွဲ့စည်းခြင်း အစည်းအဝေးအဖွဲ့ဝင်များ ဖြစ်သော ဖွဲ့စည်းပုံအဖွဲ့ဝင်များနှင့် စီမံကိန်းဖွဲ့စည်းရေးရာ ဖွဲ့စည်းပုံအဖွဲ့ဝင်များ စားရမည့် အကြောင်းအရာများကို ဖြန့်လွှတ် ဆွေးနွေး တင်ပြခြင်း။

- ဝေဖန် အဖြေတင်ဆောင်ရေးနှင့် ဝတ်သင်္ကန်း တင်ဆောင်ရေး ခိုင်သော အကြောင်းအရာများ၊ ရရှိလာမည့် အကျိုးရလဒ်များနှင့် တင်ဆောင်ရေး မြေပုံစံ စသည် အကြောင်းအရာများကို ဖြန့်လွှတ် ဆွေးနွေးခြင်း။

- ဖွဲ့စည်းပုံအဖွဲ့ဝင် စီမံကိန်း ဖွဲ့စည်းပုံအဖွဲ့ဝင် ဖြစ်သည့် ဖွဲ့စည်းပုံများနှင့် ဆောင်ရွက် ခိုင်သည့် ဖွဲ့စည်းပုံများကို ဖြန့်လွှတ် ဆွေးနွေးခြင်း။



- စိတ်ကင်း၊ အတွင်း၊ အသုံးပြုသော PRA လေးများ၊ အား၊ အကြောင်းအရာများ  
ကို ဖြန့်ဝေပေး ဖြန့် သွင်း၊ ဆွေးနွေး ဖြန့်ဝေခြင်း။

- ထို့အပြင် ကျေးဇူးတင် အထောက်အကူပြု ကော်မတီဝင်များ၏ အကြောင်းအ  
ရာများနှင့် ဆိုက်ဖိုင်ရော့ ကော်မတီဝင်များကိုယ်စားအား ဖြန့်ဝေပေး  
ကောက်တင် ဖြန့်ဝေခြင်း။

- ဤကော်မတီဝင်များအား ရှေ့ပြေး၊ အောင်မြင်မှုနှင့် တာဝန်  
ဝတ္တရားများအား ဖော်ပြခြင်း၊ ရှင်းလင်းပြီး သဘောတူ ဝက်ဖွဲ့စာချုပ်များကို ဖြန့်ဝေခြင်း။

- ကျေးဇူးတင်မှုနှင့် ကော်မတီဝင်များအား သိရှိလိုသော အကြောင်းအရာများနှင့်  
မေးမြန်းလိုသော အကြောင်းအရာများကို မေးမြန်းဆွေးနွေးပေးပြီး ကျေးဇူး  
တင်စကားများဖြင့် အစွမ်းအစေးကို ဖော်ပြပေးခြင်း။

# ကဏ္ဍအလိုက်ဦးစားပေးဖွံ့ဖြိုးရေးလုပ်ငန်းစဉ်များ

နောက်ဆက်တွဲ(၄) ခြားနားသောအပိုင်းများအတွက် ဦးစားပေးဖွံ့ဖြိုးရေးလုပ်ငန်းစဉ် အနှစ်ချုပ်

မူရင်းသည်အား VPSC တွင်ထားရှိရပါမည်အခြားဌာနများနှင့် ညှိနှိုင်းရန်အတွက် မိတ္တူအား TPIC သို့ပို့ရပါမည်၊ MIS data အနေဖြင့် သွင်းရန် မလိုအပ်ပါ။

အဆင့်	လုပ်ငန်း	မည်သူဦးစားပေးလဲ	ကျေးရွာမှတာဝန်ခံသူ (သို့) အုပ်စု	ပြင်ပမှမည်သူ ထောက်ပံ့ မလဲ	
အခြေခံအထောက်အပံ့	၀	အိုးအိမ်အောက်အောက်	<input checked="" type="checkbox"/> မ <input type="checkbox"/> ကျား		
	၂		<input type="checkbox"/> မ <input type="checkbox"/> ကျား		
	၃		<input type="checkbox"/> မ <input type="checkbox"/> ကျား		
	၄		<input type="checkbox"/> မ <input type="checkbox"/> ကျား		
	၅		<input type="checkbox"/> မ <input type="checkbox"/> ကျား		
အခြေခံအထောက်အပံ့	၀	အိုးအိမ်အောက်အောက်	<input checked="" type="checkbox"/> မ <input type="checkbox"/> ကျား		
	၂	အိုးအိမ်အောက်အောက်	<input checked="" type="checkbox"/> မ <input type="checkbox"/> ကျား		
	၃	အိုးအိမ်အောက်အောက်	<input checked="" type="checkbox"/> မ <input type="checkbox"/> ကျား		
	၄		<input type="checkbox"/> မ <input type="checkbox"/> ကျား		
	၅		<input type="checkbox"/> မ <input type="checkbox"/> ကျား		
ကျေးရွာအုပ်စု	၀	အိုးအိမ်အောက်အောက်	<input checked="" type="checkbox"/> မ <input type="checkbox"/> ကျား		
	၂		<input type="checkbox"/> မ <input type="checkbox"/> ကျား		
	၃		<input type="checkbox"/> မ <input type="checkbox"/> ကျား		
	၄		<input type="checkbox"/> မ <input type="checkbox"/> ကျား		
	၅		<input type="checkbox"/> မ <input type="checkbox"/> ကျား		
ပညာရေး	၀	အိုးအိမ်အောက်အောက်	<input checked="" type="checkbox"/> မ <input type="checkbox"/> ကျား		
	၂		<input type="checkbox"/> မ <input type="checkbox"/> ကျား		
	၃		<input type="checkbox"/> မ <input type="checkbox"/> ကျား		

	၄		<input type="checkbox"/> မ		
	၅		<input type="checkbox"/> ကျား		
အခြား	၀	၆၇၅၈၄၅၆၇၈၉ ၁၂၃၄၅၆၇၈၉	<input checked="" type="checkbox"/> မ		
			<input checked="" type="checkbox"/> ကျား		
	၂		<input type="checkbox"/> မ		
	၃		<input type="checkbox"/> ကျား		
	၄		<input type="checkbox"/> မ		
	၅		<input type="checkbox"/> ကျား		