

ပြည်ထောင်စုသမ္မတ မြန်မာနိုင်ငံတော်အစိုးရ
စိုက်ပျိုးရေး၊ မွေးမြူရေးနှင့် ဆည်မြောင်းဝန်ကြီးဌာန
ကျေးလက်ဒေသဖွံ့ဖြိုးတိုးတက်ရေးဦးစီးဌာန



National Community Driven Development Project (NCDDP)

လူထုဗဟိုပြုစီမံကိန်း၊ ဒီးမော့ဆိုမြို့နယ်

ကျေးရွာဖွံ့ဖြိုးရေးအစီအစဉ် Village Development Plan



စံပြ (၆) မိုင်ကျေးရွာအုပ်စု၊ ဒေါပိုးစီကျေးရွာ

ဒီးမော့ဆိုမြို့နယ်

၂၀၁၈ ခုနှစ်၊ (တတိယနှစ်စက်ဝန်း)

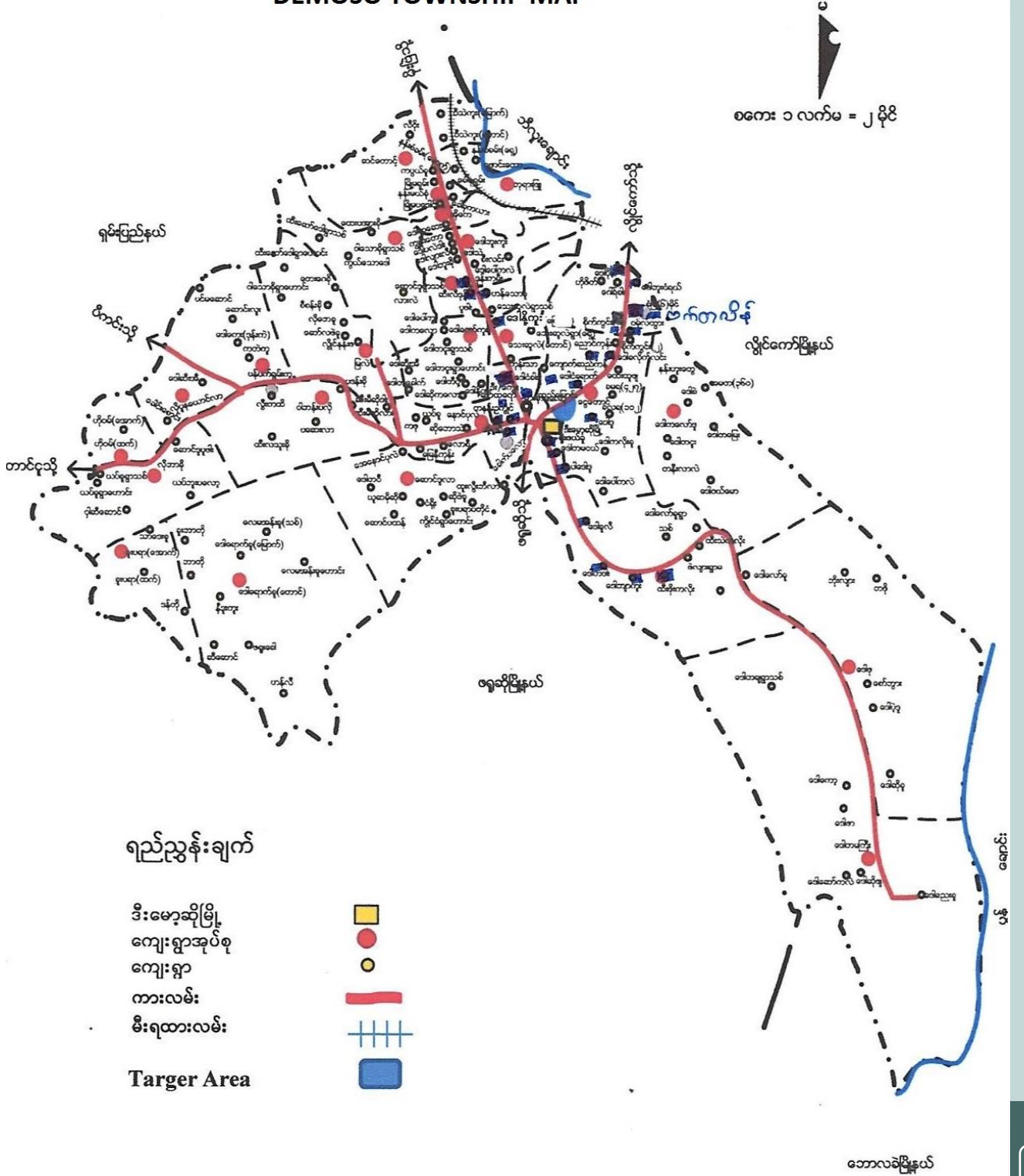
ကျေးရွာဖွံ့ဖြိုးရေးအစီအစဉ်

မာတိကာ

ဒီးမော့ဆိုမြို့နယ် အခြေပြမြေပုံ	၁
ကျေးရွာအုပ်စုမြေပုံ	၂
ကျေးရွာအုပ်စုတွင်ပါဝင်သော ကျေးရွာများစာရင်း	၃
ကျေးရွာလူမှုရေးနှင့် အရင်းအမြစ်ပြမြေပုံ	၄
လူမှုရေးနှင့် အရင်းအမြစ်ပြမြေပုံ သုံးသပ်ချက်	၅
ကျေးရွာသမိုင်းအကျဉ်းချုပ်	၆
ဥစ္စာနေ ကြွယ်ဝမှု အဆင့်သတ်မှတ်ခြင်း	၇
ဥစ္စာနေကြွယ်ဝမှုအဆင့်သတ်မှတ်ခြင်း သုံးသပ်ချက်	၈
ကျား/မ ပင့်ကူအိမ်	၉
ကျား/မ ပင့်ကူအိမ် သုံးသပ်ချက်	၁၀
အဖွဲ့အစည်းချိတ်ဆက်မှုပြ မြေပုံ	၁၁
အဖွဲ့အစည်းချိတ်ဆက်မှုပြမြေပုံ သုံးသပ်ချက်	၁၂
ရာသီခွင်ပြ ပြက္ခဒိန်	၁၃
ရာသီခွင်ပြ ပြက္ခဒိန်သုံးသပ်ချက်	၁၄
ကျေးရွာစီမံကိန်းအထောက်အကူပြုကော်မတီဝင်များ စာရင်း/ဓာတ်ပုံ	၁၅
ကျေးရွာဖွံ့ဖြိုးရေးအစီအစဉ်ဆောင်ရွက်မှု မှတ်တမ်းဓာတ်ပုံများ	၁၆
ပုံစံ - ၁။ ကျေးရွာ အခြေခံအချက်အလက်များ (PC-၁)	၁၇
ပုံစံ - ၂။ စီမံကိန်းစက်ဝန်း အချိန်ဇယား (PC-၂)	၂၀
ပုံစံ - ၃။ ကျေးရွာဖွံ့ဖြိုးရေးဦးစားပေးအစီအစဉ် (PC-၃)	၂၁
နောက်ဆက်တွဲ(၄)၊ ခြားနားသောအပိုင်းများအတွက် ဦးစားပေးဖွံ့ဖြိုးရေးလုပ်ငန်းစဉ်များ	၂၂
ကျေးရွာအစည်းအဝေးမှတ်တမ်းများ	၂၃
ဒုတိယအကြိမ်ကျေးရွာအစည်းအဝေးအစီအစဉ်	၂၄
လူထုပူးပေါင်းပါဝင်သော လူမှုဆန်းစစ်/အကဲဖြတ်ခြင်း လုပ်ငန်းစဉ်အကျဉ်းချုပ်	၂၆

ဒီးမော့ဆိုမြို့နယ် အခြေပြမြေပုံ

DEMOSO TOWNSHIP MAP

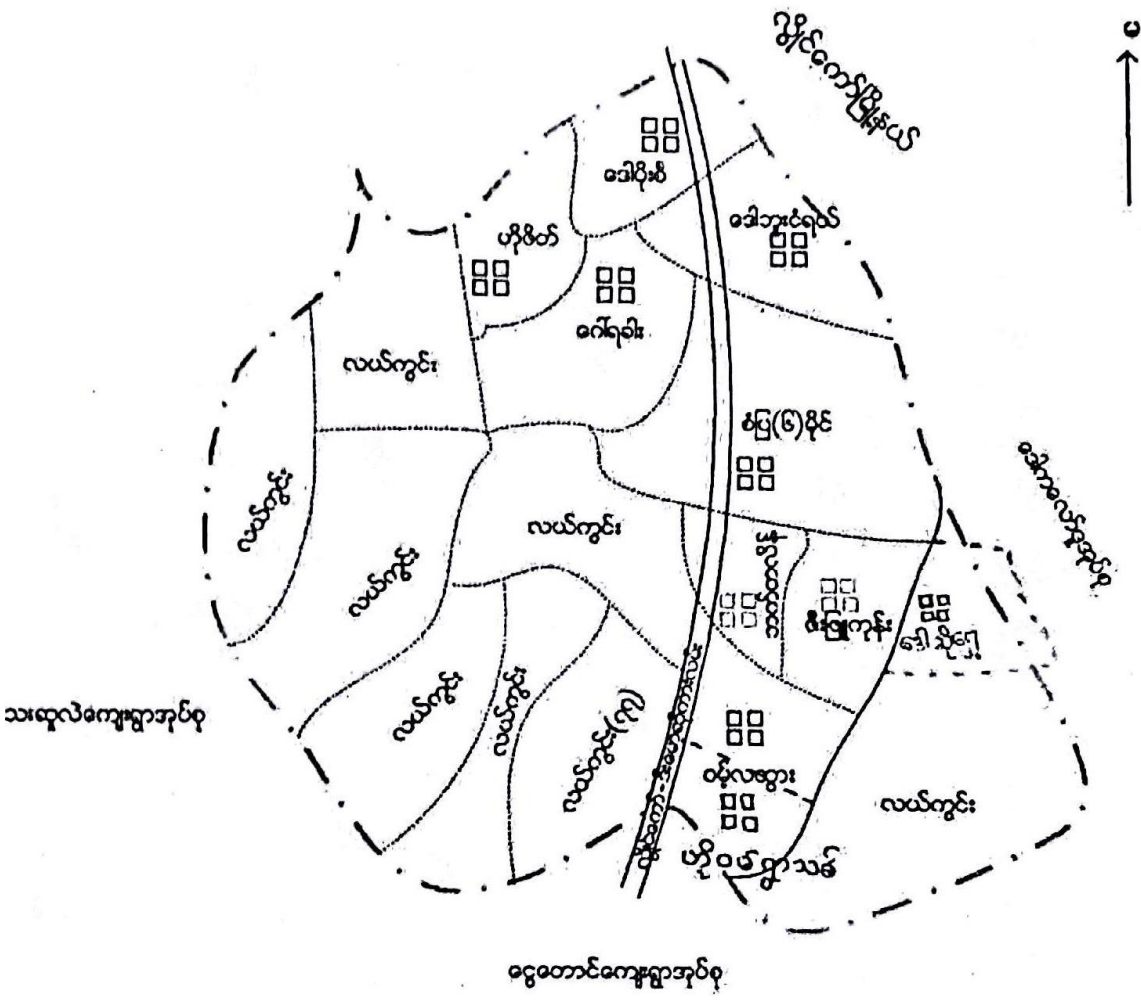


လောစီကျေးရွာ | နောင်ပုလဲကျေးရွာအုပ်စု

ကျေးရွာဖွံ့ဖြိုးရေးအစီအစဉ်

ကျေးရွာအုပ်စုမြေပုံ

မြေပြင်ခွဲစည်းပြီးစပြု(၆)မိုင်ကျေးရွာအုပ်စုမြေပုံ



အညွှန်း:

- ကျေးရွာအုပ်စုနယ်နိမိတ်
- ကျေးရွာနယ်နိမိတ်
- ကျေးရွာ
- ကာလမ်း
- တိုးချဲ့မည့်ကျေးရွာ

ကျေးရွာဖွံ့ဖြိုးရေးအစီအစဉ် | လောစီကျေးရွာ | နောင်ပုလဲကျေးရွာအုပ်စု

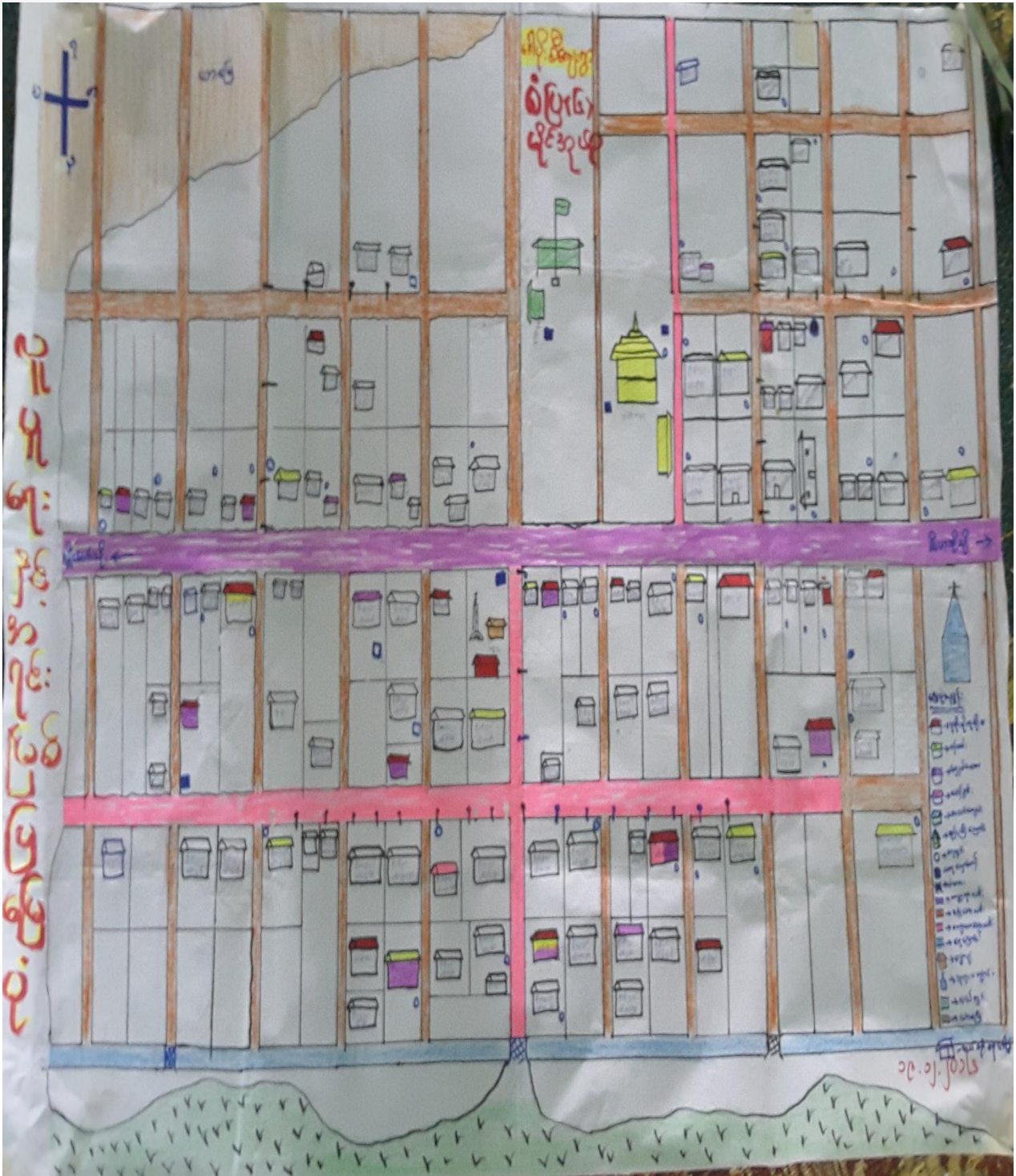
ကျေးရွာအုပ်စုတွင်ပါဝင်သော ကျေးရွာများစာရင်း

စဉ်	ကျေးရွာအမည်	အိမ်ထောင်စု အရေအတွက်	လူဦးရေ		
			ကျား	မ	ပေါင်း
၁။	စံပြ(၆)မိုင်	၄၆၀	၁၅၀၁	၁၁၀၀	၂၆၀၀
၂။	ဒေါဘူးငံရယ်	၂၀၃	၅၅၂	၅၅၈	၁၁၀၀
၃။	ဒေါပိုးစီ	၁၀၆	၃၁၀	၃၁၅	၆၂၅
၄။	ဂေါ်ရခါး	၃၅	၁၀၇	၉၆	၂၀၃
၅။	ဘက်တလိန်	၁၁၈	၃၀၅	၃၁၁	၆၁၆
၆။	ဟိုဖိတ်	၆၅	၁၆၉	၁၅၈	၃၂၇
၇။	ဟိုဝမ်ရွာသစ်	၃၉	၈၉	၉၆	၁၈၅
၈။	ဝမ်လထွား	၆၀	၁၃၅	၁၅၃	၂၈၈
၉။	ဇီးဖြူကုန်း	၆၆	၁၈၅	၁၆၉	၃၅၄
၁၀။	ဒေါဆိုရှေ	၂၅	၅၇	၄၀	၉၇

လောစီကျေးရွာ ၊ နောင်ပုလဲကျေးရွာအုပ်စု

ကျေးရွာဖွံ့ဖြိုးရေးအစီအစဉ်

ကျေးရွာလူမှုရေးနှင့် အရင်းအမြစ်ပြမြေပုံ



လောစီကျေးရွာ | နောင်ပုလဲကျေးရွာအုပ်စု

ကျေးရွာဖွံ့ဖြိုးရေးအစီအစဉ်

ပါဝင်ဆွေးနွေးသူ - ကျား (၃၃) + မ (၅၆) = (၈၉) ဦး

လူမှုရေးနှင့် အရင်အမြစ်ပြမြေပုံ သုံးသပ်ချက်

ဒီးမော့ဆိုမြို့နယ်၊ စံပြ(၆)မိုင်ကျေးရွာအုပ်စု၊ ဒေါပိုးစီကျေးရွာတွင် အိမ်ထောင်စု (၁၀၆)စု ရှိပြီးလူဦးရေ (၆၂၅) ဦးနေထိုင်ပါသည်။ ကျေးရွာတွင်းတွင် လွိုင်ကော်-ဒီးမော့ဆိုသွား ကတ္တရာ ကားလမ်းမကြီးဖြတ်သန်းသွားလာပြီး ကျေးရွာတွင်း မြေသားလမ်းများနှင့် ကျောက်ချောလမ်း(၃) လမ်း ရှိသည်။

ကျေးရွာအတွင်းတွင် ဘုန်းတော်ကြီးကျောင်း၊ ဘုရားရှိခိုးကျောင်း၊ စာသင်ကျောင်း၊ မူကြို ကျောင်း၊ ဓမ္မရုံနှင့် လူထုဗဟိုပြုစီမံကိန်းမှ တည်ဆောက်တူးဖော်ပေးခဲ့သော အဝီစိရေတွင်း (၁) တွင်း၊ ဂါလံ(၅၀၀၀) ဆံ့ရေလှောင်ကန်(၁)ခု၊ ရေစက်ရုံ (၁)ရုံတို့ရှိသည်။

ရွာလမ်းအများစုမှာ မြေသားလမ်းများဖြစ်နေသောကြောင့် မိုးကာလတွင်း သွားလာရေးခက် ခဲနေကြရသည်။ ရုဂ္ဂတည်ဆောက်တူးဖော်ပေးခဲ့သော အဝီစိရေတွင်း (၁) တွင်း၊ ဂါလံ (၅၀၀၀) ဆံ့ရေလှောင်ကန်(၁)ခု၊ ရေစက်ရုံ (၁)ရုံတို့ရှိသည်။

ရွာလမ်းအများစုမှာ မြေသားလမ်းများဖြစ်နေသောကြောင့် မိုးကာလတွင်း သွားလာရေးခက် ခဲနေကြရသည်။ ရွာ၏နံဘေး၌ လယ်ကွင်းမြေ၊ ယာမြေများတွေ့ရပြီး လယ်ယာလုပ်ငန်းများ လုပ် ကိုင်ကြသည်။

မှတ်တမ်းရေးသူ- ဒေါ်နော်ဘလုဖော (CF)

ကျေးရွာသမိုင်းအကျဉ်းချုပ်

လောစီကျေးရွာ | နောင်ပုလဲကျေးရွာအုပ်စု

ကျေးရွာဖွံ့ဖြိုးရေးအစီအစဉ်

၆

ဒေါပိုးစီကျေးရွာသည် ၁၉၅၆ ခုနှစ်မှစတင်၍ တည်ထောင်ခဲ့သည်။ စတင်ချိန်က ဒေါဘိုးဂျီဟု ခေါ်ဝေါ်ခဲ့သည်။ ဦးကီးရယ်-ဒေါရီးမြာ မိသားစု (၄)ဦး အိမ်ထောင်စု (၁)စုမှ စတင်လာခဲ့ခြင်းဖြစ် သည်။ ရွာတည်စဉ်ကာလက ရွာ၏ သစ်တောဖုံးလွှမ်းမှုများစွာ ရှိ၍ တောတောင်သဘာဝစိမ်းလန်းစို ပြေသာယာလှပါသည်။ ရွာ၏ လမ်းမှာ ကျောက်ခင်းလမ်းဖြစ်ပြီး သွားလာခက်ခဲပါသည်။ အထူးသ ဖြင့် မိုးရာသီကာလတွင် ပိုမိုအခက်တွေ့ရသည်။ ကျန်းမာရေးစောင့်ရှောက်မှုကို တိုးရှေးယခင်ခရစ် ယာန်သာသနာမှ ဆေးဝါးကူညီမှုပေးခဲ့ပါသည်။ ၁၉၅၆ ခုနှစ်တွင် အိမ်ခြေ(၂)လုံးတိုးချဲ့လာပြီး ရွာ၏ ဘုန်းတော်ကြီးကျောင်းကို စတင်တည် ဆောက်ခဲ့သည်။ ၁၉၇၆ခုနှစ်တွင် မိသားစု (၃)စု အိမ်ခြေ(၃) လုံးရှိလာပြီး စာသင်ကျောင်း(၁)ကျောင်း ဖွင့်လှစ်နိုင်ပြီး လမ်းပန်းဆက်သွယ်ရေးမှာ ကတ္တရာလမ်း ဖြစ်သည်။ ထိုနှစ်တွင် အိမ်မီးလောင်မှုဖြစ်ပွားခဲ့သည်။ ကျေးရွာသူ/သားများသည် ရွာ၏အရင်းအမြစ် ဖြစ်သော လယ်ယာ၊ တောတောင်ကိုသာအမှီပြု၍ ရှာဖွေလုပ်ကိုင်စားသောက်ကာ စီးပွားရေးအားဖြင့် အဆင်ပြေကြသည်။ ၁၉၈၆ ခုနှစ်တွင် မိသားစု (၄)စု၊ အိမ်ခြေ (၄)လုံးတိုးချဲ့ဆောက်လုပ်လာခဲ့သည်။ စက်ဘီးဖြင့်သွားလာခဲ့သည်။ ထိုနှစ်တွင် လေဆင်နှာမောင်းတိုက်ခတ်ခြင်းဒဏ်ကို ခံခဲ့ရသည်။ ယင်း နောက် ၁၉၉၆ ခုနှစ်တွင် အိမ်ခြေ (၅)လုံး၊ အိမ်ထောင်စု (၅)စုထိ တိုးပွားလာပြီး (၆)မိုင်တွင် ကျန်းမာရေးဆေးခန်းဖွင့်လှစ်လာခဲ့သည်။ မိသားစုတွင် ထော်လာဂျီများရှိလာပြီး သစ်ခုတ်ခြင်းကိုပိုမို လုပ်ကိုင်လာရာမှာ သစ်တောဖုံးလွှမ်းမှု တဖြည်းဖြည်းနှင့် နည်းပါးလာကာ မိုးခေါင်ရေရှားခြင်းနှင့် တွေ့ကြုံလာရပြီး မီးလောင်မှုဖြစ်ပွားခဲ့သည်။ ဆက်သွယ်ရေးစနစ်အနေဖြင့် ကြိုးဖုန်းကိုအသုံးပြု လာနိုင်ပြီး ၂၀၀၆ ခုနှစ်တွင် အိမ်ထောင်စု (၆)စု၊ အိမ်ခြေ (၆)လုံးထိရှိလာသည်။ အနီးရွာများဖြစ် သော ဒေါဘူးခင်းရယ်ဆေးခန်းများရှိလာပြီး လမ်းပန်းဆက်သွယ်ရေးတွင် စက်ဘီး၊ ဆိုင်ကယ်ကို အသုံးပြုလာနိုင်သည်။ ၎င်းနောက် ၂၀၁၃ ခုနှစ်တွင် အိမ်ထောင်စု (၈)အိမ်ထောင်ထိ တိုးတက်လာ ပြီး၊ ရွာအတွင်း ကျန်းမာရေးဆေးပေးခန်း၊ တံခွန်တိုင် ဓမ္မာရုံ၊ မူကြိုကျောင်းများ တည်ထောင်ခဲ့ သည်။ ရွာ၏ဖွံ့ဖြိုးရေးကို ရွာသူ/သားများ၊ အစိုးရမှ ပူးပေါင်းဆောင်ရွက်ခဲ့သည်။

ယခု ၂၀၁၇ ခုနှစ်တွင်မူ အိမ်ထောင်စုပေါင်း (၁၀၆)အိမ်ထောင်၊ လူဦးရေ (၆၂၅) ဦးတိုးပွား လာပြီး လူနေမှုပိုမိုများပြားလာသည်။ ကျေးရွာအတွင်း၍ ဘုန်းကြီးစာသင်ကျောင်း၊ ကျန်းမာရေး ဆေးပေးခန်း၊ တံခွန်တိုင်ဓမ္မာရုံ၊ မူကြိုကျောင်း၊ ရေလှောင်ကန်များနှင့်အတူ လူထုဗဟိုပြုစီမံကိန်းမှ ပထမနှစ်စက်ဝန်းတွင် ဆောင်ရွက်ပေးလျက်ရှိသော အဝီစိရေတွင်း၊ ဂါလံ(၅၀၀၀)ဆံ အုတ်ရေကန်၊ ရေစက်ရုံအစရှိသည်များလည်း တည်ရှိလာနိုင်ပြီ ဖြစ်သည်။ ဆက်လက်၍ ကျေးရွာတွင်းရှိ လမ်း များ ကောင်းမွန်လာဖို့ရန်နှင့် ဆက်လက် ဖွံ့ဖြိုးတိုးတက်လာစေရန် ကျေးရွာသူ/သားများအတူတကွ ဝိုင်းဝန်းကြိုးပမ်းနေကြကြောင်း မှတ်တမ်းပြုစုအပ်ပါသည်။

မှတ်တမ်းရေးသူ- ဒေါ်နော်ဘလုဖော (CF)

ဥစ္စာဓန ကြွယ်ဝမှု အဆင့်သတ်မှတ်ခြင်း

လျှော့စား - ဒေါ်မိုးစိ
 ရပ်စု - ခံပြု (ဒေ) နိုင်

ပါဝင်ဆွေးနွေးသူ
 က - ၃၃ ဦး, မ - ၅၆ ဦး

ဥစ္စာဓန ကြွယ်ဝမှု အဆင့်သတ်မှတ်ခြင်း
 Date - 26.10.2017

အဆင့်	ခံသတ်မှတ်ချက်	အိမ်ထောင်စု	ကျား/မ
ချမ်းသာ	ဆိုင်ကန်၊ ကား၊ ထောက်ပံ့၊ ဆိုင်ကယ်၊ လယ် (၃) ဧကအထက်၊ ယာမြေ၊ ၂ ထပ်အိမ်အကြီး၊ TV၊ ဝါယာရင်း၊ ယူနိုက်	၁၀	၉ %
အလယ် အလတ်	လယ် (၃) ဧက အောက်၊ ဆိုင်ကယ်၊ TV၊ လယ်ထွန်ခက်၊ ကျွဲ၊ ငါးကောင်၊ နွား၊ ဂျာကောင်နှင့်အထက်၊ ဝက်၊ ပျဉ်ထောင် အိမ်၊ ယူနိုက် "	၂၃	၂၀ %
နွမ်းပါး	ဝါးထက်အိမ်၊ ဆိုင်ကယ်၊ TV၊ ဝက်၊ ကြက်၊ ဘက်အိမ်၊ ယူနိုက် "	၈၃	၇၁ %
	စုစုပေါင်း	၁၁၆	၁၀၀ %

ပါဝင်ဆွေးနွေးသူ - ကျား (၃၃) + မ (၅၆) = (၈၉) ဦး

လောကီကျေးရွာ | နောင်ပုလဲကျေးရွာအုပ်စု
 ကျေးရွာဖွံ့ဖြိုးရေးအစီအစဉ်

ဥစ္စာဓနကြွယ်ဝမှုအဆင့်သတ်မှတ်ခြင်း သုံးသပ်ချက်

ဒီးမော့ဆိုမြို့နယ်၊ စံပြု(၆)မိုင်ကျေးရွာအုပ်စု၊ ဒေါပိုးစီကျေးရွာတွင် အိမ်ထောင်စုပေါင်း(၁၀၆) စုနေထိုင်ကြသည်။ အိမ်ထောင်စု (၁၀)စုသည် ချမ်းသာသော အိမ်ထောင်စုများဖြစ်ကြပြီး ဆန်စက်၊ ကား၊ ထော်လာဂျီ၊ ဆိုင်ကယ်နှင့် လယ်မြေ(၃)ဧကအထက်၊ ယာမြေ၊ (၂)ထပ်အိမ်အကြီး၊ TV၊ စလောင်း၊ ဖုန်းများပိုင်ဆိုင်ထားပြီး စားဝတ်နေရေးပြေလည်ကြသည်။ အိမ်ထောင်စု (၂၀)မှာ အလယ်အလတ်လူတန်းစားများ ဖြစ်ကြပြီး လယ်မြေ (၃)ဧကအောက်၊ ဆိုင်ကယ်၊ TV၊ လယ်ထွန် စက်၊ ကျွဲ/နွား/ဝက်၊ ပျဉ်ထောင်အိမ်၊ ဖုန်းများပိုင်ဆိုင်ထားကြသည်။ ကျန်(၇၆)အိမ်မှာ နွမ်းပါးသော အိမ်ထောင် စုများဖြစ်ကြပြီး ဝါးထရုံအိမ်၊ ဆိုင်ကယ်၊ TV၊ ဝက်/ကြက်၊ စက်ဘီး၊ ဖုန်းတို့ပိုင်ဆိုင်ကြ သည်။ (၉.၄၃%)သည် ချမ်းသာသောအဆင့်၊ (၁၈.၈၆%)သည် အလယ်အလတ်အဆင့်၊ (၇၁.၆၇%) သည် နွမ်းပါးသောအဆင့်ဟူ၍ သတ်မှတ်ထားကြသည်။


ဒေါပိုးစီကျေးရွာတွင်းတွင် လူများစု (၇၆.၆၇%) သည် လူများစုဖြစ်သောကြောင့် အလုပ်အ ကိုင်အခွင့်နည်းခြင်း၊ ကျေးရွာဖွံ့ဖြိုးရေးလုပ်ငန်းများတွင် ပါဝင်နိုင်မှုနည်းခြင်း တို့ကြောင့် ကျေးရွာ ဖွံ့ဖြိုးမှုနှောင့်နှေးနေရခြင်းဖြစ်သည်။

မှတ်တမ်းရေးသူ- ဒေါ်နော်ဘလုဖော (CF)

လောစီကျေးရွာ ၊ နောင်ပုလဲကျေးရွာအုပ်စု

ကျေးရွာဖွံ့ဖြိုးရေးအစီအစဉ်

ကျား/မ ပင့်ကူအိမ်



ဝါဒဆွေးနွေးသူ - ကျား (၇၇) + မ (၅၆) = (၁၃၃) ဦး

လောစီကျေးရွာ | နောင်ပုလဲကျေးရွာအုပ်စု

ကျေးရွာဖွံ့ဖြိုးရေးအစီအစဉ်



ကျား/မ ပင့်ကူအိမ် သုံးသပ်ချက်

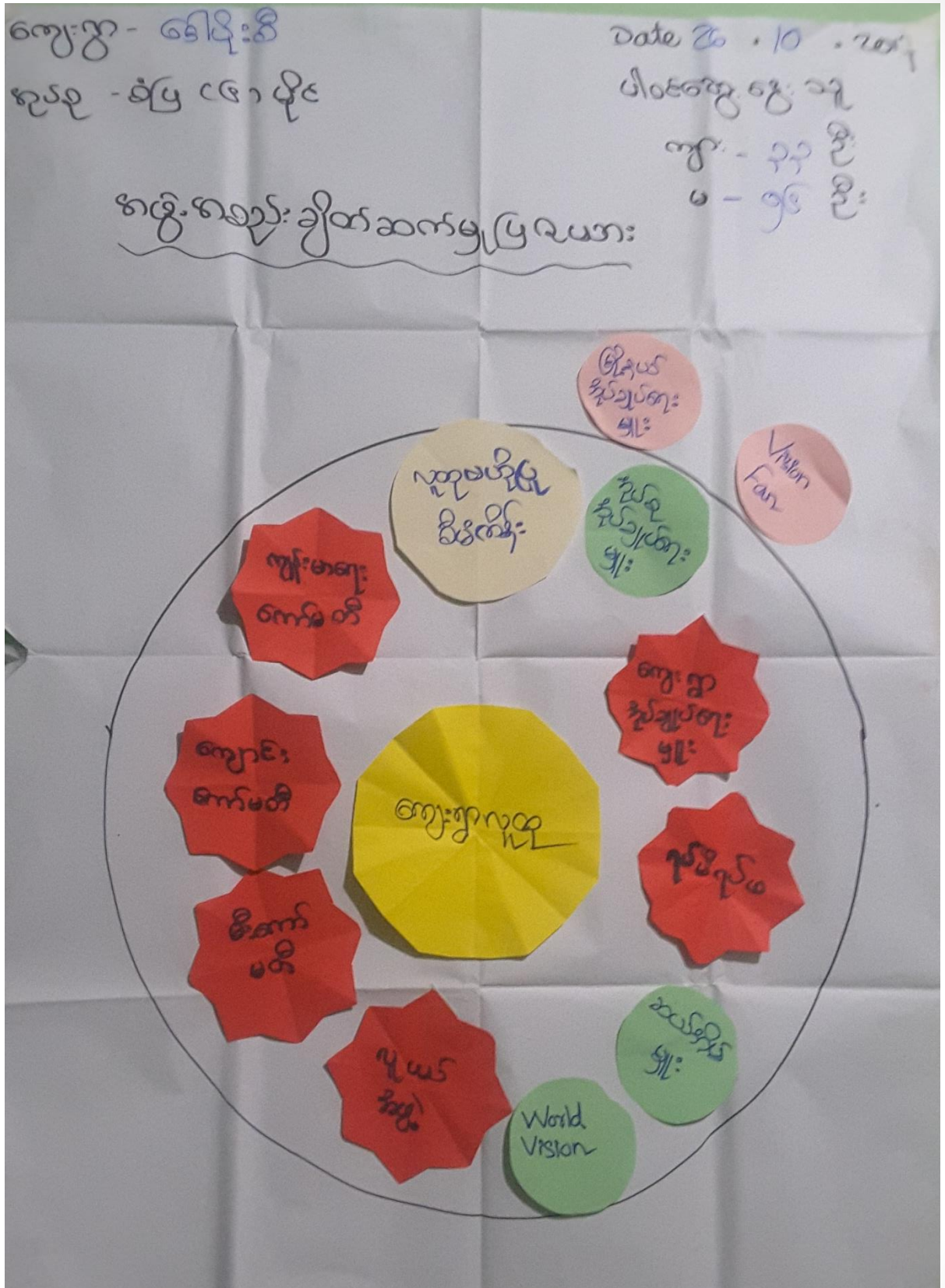
ဒေါ်ပိုးစိကျေးရွာရှိ အမျိုးသမီးများသည် အမျိုးသားများနည်းတူ တန်းတူညာသင်ယူတတ် မြောက်နိုင်ကြပြီး အိမ်မှုကိစ္စများတွင်လည်း အတူတကွတာဝန်ယူဆောင်ရွက်ကြသည်။ ဦးဆောင်ပိုင်ခွင့်နှင့်ဆုံးဖြတ်ပိုင်ခွင့်တို့တွင် အမျိုးသားများက သြဇာလွှမ်းမိုးကြသည်။ လုပ်အားခဝင်ငွေရရှိမှုမှာ အမျိုးသားများနှင့်တန်းတူခံစားခွင့် မရှိကြသည့်အပြင် အလုပ်အကိုင်အခွင့်အလမ်းမှာလည်း အမျိုးသမီးများအတွက် အခွင့်အလမ်း နည်းပါးလှပေသည်။ ဘဝလုံခြုံရေးပိုင်းဆိုင်ရာကြည့်ပါက အမျိုးသမီးများက အမျိုးသားများနှင့်မတူဘဲ အားနည်းနေကြောင်းတွေ့ရပါသည်။ ရှေးရိုးရာအစဉ်အလာ အရ အမွေပိုင်ခွင့်မှာလည်း အမျိုးသားများကသာ ဦးစားပေးခံရသည်။ ဒေါ်ပိုးစိကျေးရွာရှိ အမျိုးသမီးများသည် ပညာရေးတန်းတူသင်ယူခွင့်နှင့် အိမ်မှုကိစ္စတွင် အမျိုးသားများနှင့်တန်းတူ ဆောင်ရွက်ပြီး ညီတူညီမျှတာဝန်ယူမှုများ ရှိနေခြင်းတို့ကြောင့် အမျိုးသမီးများ အခွင့်အလမ်းကောင်းများ ရှိနေသည်။ အခြားသော အလုပ်အကိုင်အခွင့်အလမ်းကောင်းများ ဖော်ဆောင်ပေးနိုင်ခြင်း၊ ဦးဆောင်ပိုင်ခွင့်၊ ဆုံးဖြတ်ပိုင်ခွင့်တွင် အမျိုးသမီးများ ပါဝင်မှုအားကောင်းပြီး အခွင့်အရေးရရှိမည်ဆိုပါက ပိုမို တိုးတက်လာနိုင်မည်။

ကျေးရွာအတွင်း အမျိုးသမီးများသည် အမျိုးသားများ၏ လုပ်အားကိုသာမီခိုအားထားနေရခြင်း၊ အမျိုးသားများ၏ လုပ်အားခများဖြင့်သာ မိသားစုစားဝတ်နေရေး ဖြေရှင်းရေးအတွက် အမျိုးသမီးကစီပံပေးခြင်းအားဖြင့် အခြားဝင်ငွေရရှိနိုင်သည့် အသက်မွေး ပညာရပ်များ၊ အခွင့်အလမ်းများ ရှိလာပါက စားဝတ်နေရေး မပြေလည်မှုများကို ဖြေရှင်းလာနိုင်ကြမည်ဖြစ်သည်။

မှတ်တမ်းရေးသူ- ဒေါ်နော်ဘလုဖော (CF)

လောစီကျေးရွာ | နောင်ပုလဲကျေးရွာအုပ်စု
ကျေးရွာဖွံ့ဖြိုးရေးအစီအစဉ်

အဖွဲ့အစည်းချိတ်ဆက်မှုပြ မြေပုံ



ပါဝင်ဆွေးနွေးသူ - ကျား (၃၃) + မ (၅၆) = (၈၉) ဦး

လောကီကျေးဇူး | နောင်ပုလဲကျေးဇူးအုပ်စု
 ကျေးဇူးပုံပြုရေးအစီအစဉ်

အဖွဲ့အစည်းချိတ်ဆက်မှုပြုမြေပုံ သုံးသပ်ချက်

လောကီကျေးရွာ | နောင်လုပ်ကျေးရွာအုပ်စု

ကျေးရွာဖွံ့ဖြိုးရေးအစီအစဉ်

ဒေါ်ပိုးစိကျေးရွာတွင် အဖွဲ့အစည်း(၆)ဖွဲ့ရှိပြီး၊ ၎င်းအဖွဲ့များမှာ World Vision INGO အဖွဲ့၊ လူငယ်အဖွဲ့၊ မီးကော်မတီ၊ ကျောင်းကော်မတီ၊ ကျန်းမာရေးကော်မတီနှင့် လူထုဗဟိုပြုစီမံကိန်းတွင် ပါဝင်လုပ်ဆောင်နေသော ကျေးရွာမှ ကော်မတီအဖွဲ့များ ဖြစ်ကြသည်။ ကျေးရွာအုပ်ချုပ်ရေးတွင် ဆယ်အိမ်မှူး၊ ရပ်မိရပ်ဖ၊ ကျေးရွာအုပ်ချုပ်ရေးမှူး၊ အုပ်စုအုပ်ချုပ်ရေးမှူး၊ မြို့နယ်အုပ်ချုပ်ရေးမှူး တို့ဖြင့် အုပ်ချုပ်ရေးပိုင်းတွင်လည်းကောင်း၊ ကျေးရွာဖွံ့ဖြိုးရေးလုပ်ငန်းများတွင်လည်းကောင်း၊ သာ ရေးနာရေး၊ လူမှုရေးကိစ္စ၊ ဘာသာရေးကိစ္စများတွင်အတူ လုပ်ဆောင်ကြသည်။ ကျေးရွာနေလူထုနှင့် အသင်းအဖွဲ့များ ချိတ်ဆက်ညှိနှိုင်းလုပ်ဆောင်ကြသောကြောင့် ကျေးရွာ၏ လိုအပ်ချက်များကို ဖော်ဆောင်နိုင်ခြင်း၊ တင်ပြတောင်းခံနိုင်ခြင်း၊ အတူတကွလုပ်ဆောင်နိုင်ခဲ့ကြသည်။

ကျန်းမာရေးကော်မတီမှ ကျန်းမာရေးအသိပညာပေးခြင်းလုပ်ငန်းများကို World Vision နှင့် အတူပူးပေါင်းလုပ်ဆောင်သလို၊ ကျောင်းကော်မတီမှလည်း ပညာရေးအတွက် လုပ်ဆောင်လျက် ရှိသည်။ လူထုဗဟိုပြုစီမံကိန်းအထောက်အကူပြုကော်မတီရှိခြင်းကြောင့် ကျေးရွာ၏ ရေရှိရေးလုပ်ငန်းများအကောင်အထည်ဖော်ဆောင်နိုင်ပြီး ကျေးရွာလူထုများ အကျိုးခံစားရရှိသည့်အပြင် အခြား သော လိုအပ်ချက်များအတွက်လည်း မိတ်ဖက် အဖွဲ့အစည်း များနှင့်အတူ ဖော်ဆောင်၍ လုပ်ကိုင်လျှင် ကျေးရွာ ဖွံ့ဖြိုးရေး ပိုမိုတိုးတက်လာနိုင်ပါမည်။

မှတ်တမ်းရေးသူ- ဒေါ်နော်ဘလုဖော (CF)

ကျေးဇူး ခေါ်ဆိုခြင်း
 ကုမ္ပဏီ - ခံပြ အဖွဲ့

Date - 26 . 10 . 2017

ရာသီခွင်ပြ ပြကွဒိန်

ပါဝင်ဆွေးနွေးသူ

ကျား - ၃၃ ဦး၊ မ - ၅၆ ဦး

ရက်စွဲ	ရက်စွဲ	ရက်စွဲ	ရက်စွဲ	ရက်စွဲ	ရက်စွဲ	ရက်စွဲ	ရက်စွဲ	ရက်စွဲ	ရက်စွဲ	ရက်စွဲ	ရက်စွဲ	ရက်စွဲ
ရက်စွဲ	ရက်စွဲ	ရက်စွဲ	ရက်စွဲ	ရက်စွဲ	ရက်စွဲ	ရက်စွဲ	ရက်စွဲ	ရက်စွဲ	ရက်စွဲ	ရက်စွဲ	ရက်စွဲ	ရက်စွဲ
ရာသီဥတု	☁	☁	☀	☀	☁	☁	☁	☁	☁	☁	☁	☁
ကျေးဇူး ခေါ်ဆိုခြင်း	+	+			+	+						+
ပွဲ ကော်ကလ												
ဝင်ငွေချသုံး / မှားကလ												
စီးဘေး ကျ ရောက် တက်လာ ကလ												
စိုက်ပျိုး ရိုက်သိမ်း သိမ်း												

လောကီကျေးဇူး | နောင်ပုလဲကျေးဇူးအုပ်စု

ကျေးဇူးပွဲပြီးရေးအစီအစဉ်

ပါဝင်ဆွေးနွေးသူ - ကျား (၃၃) + မ (၅၆) = (၈၉) ဦး

ရာသီခွင်ပြ ပြက္ခဒိန်သုံးသပ်ချက်

ဒီးမော့ဆိုမြို့နယ်၊ စံပြ(၆)မိုင်ကျေးရွာအုပ်စု၊ ဒေါပိုးစိကျေးရွာတွင် အိမ်ထောင်စု (၁၀၆)စု ရှိပြီးလူဦးရေ (၆၂၅) ဦးနေထိုင်ပါသည်။ ကျေးရွာတွင်းတွင် လွိုင်ကော်-ဒီးမော့ဆိုသွား ကတ္တရာ ကားလမ်းမကြီးဖြတ်သန်းသွားလာပြီး ကျေးရွာတွင်း မြေသားလမ်းများနှင့် ကျောက်ချောလမ်း(၃) လမ်း ရှိသည်။

ကျေးရွာအတွင်းတွင် ဘုန်းတော်ကြီးကျောင်း၊ ဘုရားရှိခိုးကျောင်း၊ စာသင်ကျောင်း၊ မူကြို ကျောင်း၊ ဓမ္မရုံနှင့် လူထုဗဟိုပြုစီမံကိန်းမှ တည်ဆောက်တူးဖော်ပေးခဲ့သော အဝီစိရေတွင်း (၁) တွင်း၊ ဂါလံ(၅၀၀၀) ဆံ့ရေလှောင်ကန်(၁)ခု၊ ရေစက်ရုံ (၁)ရုံတို့ရှိသည်။

ရွာလမ်းအများစုမှာ မြေသားလမ်းများဖြစ်နေသောကြောင့် မိုးကာလတွင်း သွားလာရေးခက် ခဲနေကြရသည်။ ရဝတည်ဆောက်တူးဖော်ပေးခဲ့သော အဝီစိရေတွင်း (၁) တွင်း၊ ဂါလံ(၅၀၀၀) ဆံ့ရေလှောင်ကန်(၁)ခု၊ ရေစက်ရုံ (၁)ရုံတို့ရှိသည်။

ရွာလမ်းအများစုမှာ မြေသားလမ်းများဖြစ်နေသောကြောင့် မိုးကာလတွင်း သွားလာရေးခက် ခဲနေကြရသည်။ ရွာ၏နံဘေး၌ လယ်ကွင်းမြေ၊ ယာမြေများတွေ့ရပြီး လယ်ယာလုပ်ငန်းများ လုပ် ကိုင်ကြသည်။

မှတ်တမ်းရေးသူ- ဒေါ်နော်ဘလုဖော (CF)

လောစီကျေးရွာ | နောင်ပုလဲကျေးရွာအုပ်စု

ကျေးရွာဖွံ့ဖြိုးရေးအစီအစဉ်

ကျေးရွာစီမံကိန်းအထောက်အကူပြုကော်မတီဝင်များ စာရင်း/ဇာတ်ပုံ

ကျေးရွာကော်မတီကမ္ဘာ့စာရင်း

စဉ်	ကော်မတီကမ္ဘာ့	ရာထူး	နာမည်
၁	ကျေးရွာဒီ/ထောက်ကော်မတီ	ဥက္ကဋ္ဌ	ဦး ဖားဂျပ် ဒေါ်ဖိုးဖြာ
၂	လယ်ယူဇာ/ဆယ်ကော်မတီ	ဒေါ်ခင်ဆောင်	ဦးထားဥ
		ဦးစွန်းဝင်း	ဦးအောင်လှိုင်ထွန်း
		"	ဒေါ်ဗျားဖြာ ဦးဖိုးဂျပ်
၃	လယ်ယူဇာ/မြို့နယ်တိုက်ခတ်ဇာ/ဆယ်ကော်မတီ	ဒေါ်ခင်ဆောင်	ဦးဖိုးဂျပ်
		ဦးစွန်းဝင်း	ဒေါ်အေးဖြာ
		"	ဒေါ်ဦးဖြာ ဦးဆော်ဂျပ်
၄	ကျေးရွာစာရင်းဂရုစိုက်	"	ဦးဆော်ဂျပ်
၅	စောင့်ကြည့်ဖြည့်ဖြတ်ဇာ/ဆယ်ကော်မတီ	ဒေါ်ခင်ဆောင်	ဦးစွန်းဝင်း
		ဦးစွန်းဝင်း	ဒေါ်အေးဖြာ
		"	ဦးလင်းသူဟန် ဦးစော့ဂျပ်
၆	ထောက်ပံ့ရေးဇာ/လှိုင်စာရင်းဂရုစိုက်	"	ဦးစော့ဂျပ်
		"	ဒေါ်ဗျားဖြာ
		"	ဦးထွန်းဂျပ်
၇	ထောက်ပံ့ရေးဇာ	"	ဒေါ်ဗျားဖြာ



လောကီကျေးရွာ | နောင်ပုလဲကျေးရွာအုပ်စု

ကျေးရွာဖွံ့ဖြိုးရေးအစီအစဉ်

ကျေးရွာဖွံ့ဖြိုးရေးအစီအစဉ်ဆောင်ရွက်မှု မှတ်တမ်းဓာတ်ပုံများ

လောစီကျေးရွာ ၊ နောင်ပုလဲကျေးရွာအုပ်စု



ကျေးရွာဖွံ့ဖြိုးရေးအစီအစဉ်



ပုံစံ - ၁။ ကျေးရွာ အခြေခံအချက်အလက်များ (PC-၁)

လူထုဗဟိုပြု စီမံကိန်း၊ စီမံကိန်းလက်ဖွဲ့ အပိုင်း - (၃) - ၂၉.၁၀.၂၀၁၆

ပုံစံ - ၀ - ၁ ကျေးရွာအခြေခံအချက်အလက်များ (Form PC 1)

လက်ညှိချက်၊ ကျေးရွာတစ်ရွာသို့ ပထမဆုံးမိတ်ဆက်ခန်း သွားရောက်သောအခါ လူထုစည်းရုံးရေးမှူးသည် ကျေးရွာ ခေါင်းဆောင်များအား ကျေးရွာအချက်အလက်များကို ပေတ္တာရပ်ခံ၍ တောင်းခံရသည်။ ဤအချက်အလက်များကို စီမံကိန်း မိတ်ဆက်အစည်းဝေးပေါင်းသင်းတော်ဝင်စီမံကိန်းမိတ်ဆက်အစည်းဝေးတွင် လူထုစည်းရုံးရေးမှူးသည် ဤအချက်အလက် များအား ဝစ်ဆေးဦး မှန်ကန်အောင်ပြုလုပ်ရမည်။ ငြိမ်းနောင်တွင် လူထုစည်းရုံးရေးမှူးမှ သတင်းအချက်အလက်ထံသို့ Tablets မှ တဆင့် ဖြည့်သွင်းရမည်။

ကျေးရွာအုပ်ချုပ်ရေးမှူး အမည် ဦးရှယ်	ကျေးရွာအုပ်ချုပ်ရေးမှူး၏ ဝန်နံပါတ် ၀၇၇၇၇၀၆၃၀၃၂	လူထုစည်းရုံးရေးမှူး၏ အမည် ဒေါ်ခင်ကျယ်
ပြည်နယ်၊ တိုင်းဒေသကြီး ဗဟို	မြို့နယ် ဒီ.စာသို	ကျေးရွာအုပ်စု ခပ်ပြာ

ကျေးရွာအုပ်စုအမည်: ဒီ.စာသို ခပ်ပြာ ဒေါ်ရှယ်

လူမျိုးစု	အိမ်ထောင်စုအရေအတွက်	ကိုးကွယ်သည့်ဘာသာ	အိမ်ထောင်စုအရေအတွက်
လူမျိုးစု (၁) ကယား	၈၆	ဘာသာ (၁) ၄၃	၁၁၀
လူမျိုးစု (၂) စင်္စီ	၈	ဘာသာ (၂) ၂၇၆၀၇	၆
လူမျိုးစု (၃) ကယား	၂	ဘာသာ (၃) ---	---
လူမျိုးစု (၄) မြန်မာ	၃		
လူမျိုးစုရော -----	၁၄	ဘာသာရော -----	
	အရေအတွက်		
မသန်စွမ်းသူများ	၃		
သက်ကြီးရွယ်အိုများ (၆၅ နှစ် နှင့် အထက်)	၈ - ၇ / ၈ - ၆		
စစ်ဘေးရှောင်			

	အမျိုးသား (အရေအတွက်)	အမျိုးသမီး (အရေအတွက်)
လူဦးရေ	၆၄၇	၅၂၂
လူမျိုးစု (၁) ကယား	၂၆၁	၂၆၅
လူမျိုးစု (၂) စင်္စီ	၆	၂
လူမျိုးစု (၃) ကယား	၃၅	၂၇
လူမျိုးစု (၄) မြန်မာ	၇	၅
လူမျိုးစု (၅) ---	၁၈	၂၁
အိမ်ထောင်စဦးစီး	၁၀၆	၁၀

လောစီကျေးရွာ | နောင်ပုလဲကျေးရွာအုပ်စု

ကျေးရွာဖွံ့ဖြိုးရေးအစီအစဉ်



လူထုဗဟိုပြု စီမံကိန်း၊ စီမံကိန်းလက်ခွဲ အပိုင်း - (၃) - ၂၉.၁၀.၂၀၁၆

(ခ) အခြေခံအဆောက်အအုံ အသုံးအဆောင်များ

စာသင်ကျောင်း	အမှတ် ခြံပါ	ကျန်းမာရေး	အမှတ် ခြံပါ	ဘာသာရေး အဆောက် အအုံများ	အမှတ် ခြံပါ
အထက်တန်းကျောင်း	<input type="checkbox"/>	ဆေးရုံ	<input type="checkbox"/>	စေတီ	<input checked="" type="checkbox"/>
အလယ်တန်းကျောင်း	<input type="checkbox"/>	ကျန်းမာရေးဌာန	<input type="checkbox"/>	ဘုန်းကြီးကျောင်း	<input checked="" type="checkbox"/>
မူလတန်းကျောင်း	<input checked="" type="checkbox"/>	ကျန်းမာရေးဌာနခွဲ	<input type="checkbox"/>	ဟိန္ဒူဘုရားကျောင်း	<input type="checkbox"/>
မူကြိုကျောင်း	<input checked="" type="checkbox"/>	ဆေးပေးခန်း	<input type="checkbox"/>	ရေစိမ့်ယူရေးကျောင်း	<input checked="" type="checkbox"/>
အခြား	<input type="checkbox"/>	အခြား	<input type="checkbox"/>	ဝလီ	<input type="checkbox"/>
				အခြား	<input type="checkbox"/>
မှတ်ချက်		မှတ်ချက်		မှတ်ချက်	

(ဂ) ကျွမ်းကျင်သူများမှတ်တမ်း (ကျေးရွာတွင်နေထိုင်သော သို့မဟုတ် တခြားရွာမှလာရောက်သော ကျွမ်းကျင်သူများ)

(၁) စာသင်ကျောင်း			(၂) ကျန်းမာရေး			(၃) လက်မှုပညာရှင်		
	ရွာတွင်နေ ထိုင်သူ	အခြားရွာမှ လာသူ		ရွာတွင်နေ ထိုင်သူ	အခြား ရွာမှ လာသူ		ရွာတွင်နေ ထိုင်သူ	အခြားရွာ မှလာသူ
မူလတန်းပြဆရာ/မ	<input checked="" type="checkbox"/>	<input checked="" type="checkbox"/>	ဆရာဝန်	<input type="checkbox"/>	<input type="checkbox"/>	လက်သမား	<input checked="" type="checkbox"/>	<input type="checkbox"/>
အထက်တန်းပြဆရာ/မ	<input checked="" type="checkbox"/>	<input type="checkbox"/>	လက်ထောက် ကျန်းမာရေးမှူး	<input type="checkbox"/>	<input type="checkbox"/>	ပန်းရံ	<input checked="" type="checkbox"/>	<input type="checkbox"/>
အလယ်တန်းပြဆရာ/မ	<input type="checkbox"/>	<input type="checkbox"/>	အမျိုးသမီးကျန်းမာရေး ဆရာမ	<input checked="" type="checkbox"/>	<input type="checkbox"/>	လျှပ်စစ်ကျွမ်းကျင်၊ ပီးသမား	<input type="checkbox"/>	<input type="checkbox"/>
မူကြိုဆရာ/မ	<input checked="" type="checkbox"/>	<input type="checkbox"/>	သားဖွားဆရာမ	<input checked="" type="checkbox"/>	<input type="checkbox"/>	ရေပိုက်သွယ်သူ	<input type="checkbox"/>	<input type="checkbox"/>
အခြား	<input type="checkbox"/>	<input type="checkbox"/>	ပြည်သူ့ကျန်းမာရေးလုပ်သား	<input checked="" type="checkbox"/>	<input type="checkbox"/>	စက်ပြင်ဆရာ	<input type="checkbox"/>	<input type="checkbox"/>
မှတ်ချက်			မှတ်ချက်			မှတ်ချက်		

(ဃ) ကျေးရွာသို့ရောက်ရှိနိုင်သည့် လမ်းအခြေအနေ / ကျေးရွာတစ်ရွာသည် ၎င်း၏ ကျေးရွာအုပ်စုနှင့် ဆက်သွယ်ထားသော လမ်းအခြေအနေ (အောက်ပါတို့ကိုပိုင်းပါ)

ကျောက်ကြမ်းလမ်း: ကတ္တရာလမ်း ကွန်ကရစ်လမ်း: _____
 ကျောက်စင်းလမ်း: မြေသားလမ်း လူသွားလမ်း: _____
 မော်တော်ဆိုင်ကယ်လမ်း: _____
 အခြား: _____

လောစီကျေးရွာ ၊ နောင်ပုလဲကျေးရွာအုပ်စု

ကျေးရွာဖွံ့ဖြိုးရေးအစီအစဉ်



လူထုဗဟိုပြု စီမံကိန်း၊ စီမံကိန်းလက်ခံ အပိုင်း - (၃) - ၂၉.၁၀.၂၀၁၆

(၁) ကျေးရွာဖွံ့ဖြိုးမှုစီမံချက်

(၁) လူထုဗဟိုပြုစီမံကိန်းမတင်မီ ဤကျေးရွာတွင်ကျေးရွာဖွံ့ဖြိုးမှု စီမံချက်ရှိခဲ့ပါသလော? မရှိပါ ဝိုင်ဒါ

(၂) ရှိခဲ့ပါလျှင် ဤစီမံချက်ကို မည်သည့် ခုနှစ်တွင်ပြင်ဆင်ခဲ့ပါသနည်း? ၂၀၂၄ ခုနှစ် / မဟုတ်ပါ

(၃) ဤစီမံချက်ကို ဖြန့်နယ်မှုအတည်ပြုခဲ့ပါသလော? ပြုခဲ့ပါသည်/မပြုခဲ့ပါ / မဟုတ်ပါ

(၂) ဝေဖန်အကွာအဝေး

(၁) ဤကျေးရွာ၏ဗဟိုမှ ၎င်းကျေးရွာအုပ်စု၏ဗဟိုအထိ ဝေဖန်မိုင်မည်မျှကွာဝေးသနည်း? မိုင်-၂ / မဟုတ်ပါ

(၂) ဤကျေးရွာမှ ၎င်းကျေးရွာအုပ်စုဗဟိုအထိ သွားလာရာတွင်ကြာမြင့်သည့်အချိန်

ခြောက်သွေ့ရာသီတွင်ကြာချိန် ၄၅ မိနစ် ----- ဖော်လောက်/မော်တော်ဆိုင်ကယ်/မြေလှောင်/လမ်း/မော်တော်ဆိုင်/အခြား -----

မိုးရာသီတွင်ကြာချိန် ၁၀၅ မိနစ် ----- ဖော်လောက်/မော်တော်ဆိုင်ကယ်/မြေလှောင်/လမ်း/မော်တော်ဆိုင်/အခြား -----

(၃) ပတ်ဝန်းကျင်ဆိုင်ရာ သဘာဝဘေးအန္တရာယ်

ဤကျေးရွာတွင် ခြေစိုင်းကြီးကိုသို့ သဘာဝဘေးအန္တရာယ်ကျရောက်ဖူးခြင်း ရှိပါသလော။

မရှိပါ ရှိပါသည် ရိုလျှင်ဖော်ပြပါ - အောက်ဖော်ပြပါ (၁၄၈၃)

(၄) ကျေးရွာတွင် ဖွဲ့စည်းထားသော အဖွဲ့အစည်းများ

လူထုဗဟိုပြုစီမံကိန်းမတင်မီ ဤကျေးရွာတွင် ကျေးရွာဖွံ့ဖြိုးရေးအတွက် အစိုးရ (သို့) ရွာသားများကိုယ်တိုင် (သို့) စီမံကိန်းတစ်ခုခုမှ ဖွဲ့စည်းထားသည့် အဖွဲ့အစည်းများရှိပါသလော။

- (၁) အောင်မြင်စို
- (၂) World Vision

ကျေးရွာခေါင်းဆောင်

အမည် ဦးဦးဂျာ

လက်မှတ် [Signature] ၀၄.၅ ၂၆-၁၀-၂၀၁၇

လူထုစည်းရုံးရေးမှူး

အမည် ဒေါ်အေးကလေး

လက်မှတ် [Signature] ၀၄.၅ ၂၆-၁၀-၂၀၁၇

ပုံစံ - ၂။ စီမံကိန်းစက်ဝန်း အချိန်ဇယား (PC-၂)

လူထုဗဟိုပြု စီမံကိန်း၊ စီမံကိန်းလက်စွဲ အပိုင်း - (၃) - ၂၉.၁၀.၂၀၁၆

ပုံစံ - ၀ - ၂ - စီမံကိန်းစက်ဝန်းအချိန်ဇယား (PC 2)

လမ်းညွှန်ရွက်၊ သက်ဆိုင်ရာလူထုစည်းရုံးရေးမှူး၊ လက်ထောက်နည်းပညာနည်းပညာမှူးများမှ စီမံကိန်းစက်ဝန်းအဆင့်တစ်ခုစီပြီးစီးတိုင်း ကျေးရွာနှင့် ကျေးရွာအုပ်စုအတွက် ဤပုံစံကို ဖြည့်သွင်းရမည်။

စည်းရုံးရေးမှူး/ဝန်ထမ်း အမည် ဦးစောကျစပါ

နေ့စွဲ ၂၆.၁၀.၂၀၁၇ စက်ဝန်းအားအမှတ်ခြံစိပါ စက်ဝန်း(၁) စက်ဝန်း(၂) စက်ဝန်း(၃) စက်ဝန်း(၄)

ပြည်နယ်/တိုင်း ကယား၊ မြို့နယ် ဒီးဒီးချစ်၊ ကျေးရွာအုပ်စု ဒံပြ (အရှေ့)၊ ကျေးရွာ ဦးပျံစို

စီမံကိန်းဆောင်ရွက်မှုအဆင့်များ	နေ့စွဲ		အစည်းအဝေးတွင်တက်ရောက်သူအရေအတွက်			
	စတင်သည့်နေ့	ပြီးဆုံးသည့်နေ့	အမျိုးသားအရေအတွက်	အမျိုးသမီးအရေအတွက်	အိမ်ထောင်စုအရေအတွက်	လူမျိုးစုတက်ရောက်သူအရေအတွက်နှင့် လူမျိုးစုအမည်
၁။ ကျေးရွာစီမံကိန်း မိတ်ဆက်အစည်းအဝေး	၂၆.၁၀.၂၀၁၇	၂၆.၁၀.၂၀၁၇	၅၂	၅၆	၈၄	၃ → မဟာ ၇၅ → ကယား ၄ → ဧရာဝတီ ၃ → ဂွဗို
၂။ ကျေးရွာဖွံ့ဖြိုးရေး စီမံချက်ရေးဆွဲခြင်း အစည်းအဝေး	၂၆.၁၀.၂၀၁၇	၂၆.၁၀.၂၀၁၇	၂၄	၅၂	၇၀	၂ → မဟာ ၅၄ → ကယား ၄ → ဧရာဝတီ ၁ → ဂွဗို
၃။ ကျေးရွာအုပ်စု လုပ်ငန်းဆုံးဖြတ်ချက်ချသည့် အစည်းအဝေး	၃၁.၁၀.၂၀၁၇	၃၁.၁၀.၂၀၁၇	၂၀	၂၄	၃၄	၅ → ကယား ၁၆ → ကယား ၅ → မဟာ
၄။ မြို့နယ်အဆင့် စီမံကိန်းရေးဆွဲရေး နှင့် အကောင်အထည်ဖော်ရေးကော်မတီ၏ စီမံကိန်း သုံးသပ်မှု အစည်းအဝေး			မလို	မလို	မလို	၄ → ကယား ၂ → ဧရာဝတီ ၄ → ကယား ၂ → ဂွဗို
၅။ မြို့နယ် စီမံကိန်းရေးဆွဲရေး နှင့် အကောင်အထည်ဖော်ရေး ကော်မတီ၏ ဆုံးဖြတ်မှုကို ရွာသို့ အသိပေး အကြောင်းကြားသည့် အစည်းအဝေး						-

လောစီကျေးရွာ ၊ နောင်ပုလဲကျေးရွာအုပ်စု

ကျေးရွာဖွံ့ဖြိုးရေးအစီအစဉ်

ပုံစံ - ၃။ ကျေးရွာဖွံ့ဖြိုးရေးဦးစားပေးအစီအစဉ် (PC-3)

ပုံစံ - ၀ - ၃ ကျေးရွာဖွံ့ဖြိုးရေး ဦးစားပေးအစီအစဉ် (Form PC 3)

လမ်းညွှန်ချက် အဆင့်(၃) ကျေးရွာဖွံ့ဖြိုးရေးအစီအစဉ်အတွက် ဦးစားပေးအစီအစဉ် ကျေးရွာစီမံကိန်း အထောက်အကူပြု ကော်မတီသည် လူထုစည်းရုံးရေးများအကူအညီဖြင့် ဤပုံစံကိုပြည့်စုံအောင် ပြည့်ဆည်းရမည်။

လူထုစည်းရုံးရေးများ/ဝန်ထမ်း အမည် ဒေါ်အေးကုမ္ပဏီ
 နေ့စွဲ ၂၆-၁၀-၂၀၁၇ စက်ဝန်းအား အမှတ်ခြစ်ပါ (V) စက်ဝန်း(၁) စက်ဝန်း(၂) စက်ဝန်း(၃) စက်ဝန်း(၄)

ပြည်နယ်/တိုင်း ကယား၊ ဒီပဲတော်မြို့နယ်၊ ကျေးရွာအုပ်စု ဒွေတန်း၊ ကျေးရွာ ဒေါ်ဖျိုး၊ ဦးစားပေးအစီအစဉ်အတွက် အထောက်အကူပြုအဖွဲ့ဝင်များအား ရွေးချယ်ခြင်း - ယခုလက်ရှိအခြေအနေတွင် ဤကျေးရွာဖွံ့ဖြိုးရေးအစီအစဉ်အတွက် အဓိက အခက်အခဲအတားအဆီးများသည် ဖယ်ရှားပစ်ပယ်နိုင်ပါသည်။ (အမျိုးသား/သမီး အနည်းဆုံးအရက်အခဲ ၅ ခုစီပေးပါ)

အမျိုးသား အဖွဲ့မှ တင်ပြသော အထောက်အကူပြုအဖွဲ့ဝင်များ	အမျိုးသမီး အဖွဲ့မှ တင်ပြသော အထောက်အကူပြုအဖွဲ့ဝင်များ
၀ နောင်တောင် အလယ်ပိုင်းကျေးရွာ	၀ ဦးစိုးလှိုင် ဘက် သို့ အောင်မြင်
၂ အလယ်ပိုင်းကျေးရွာ အလယ်ပိုင်းကျေးရွာ	၂ ဦးစိုးလှိုင် ဦးစိုးလှိုင် ဦးစိုးလှိုင်
၃ အလယ်ပိုင်းကျေးရွာ အလယ်ပိုင်းကျေးရွာ	၃ ဦးစိုးလှိုင် ဦးစိုးလှိုင် ဦးစိုးလှိုင်
၄ အလယ်ပိုင်းကျေးရွာ အလယ်ပိုင်းကျေးရွာ	၄ ဦးစိုးလှိုင် ဦးစိုးလှိုင် ဦးစိုးလှိုင်
၅ အလယ်ပိုင်းကျေးရွာ အလယ်ပိုင်းကျေးရွာ	၅ ဦးစိုးလှိုင် ဦးစိုးလှိုင် ဦးစိုးလှိုင်

အမျိုးသား အဖွဲ့မှ တင်ပြသော အထောက်အကူပြုအဖွဲ့ဝင်များ - ဦးစိုးလှိုင် ဦးစိုးလှိုင် ဦးစိုးလှိုင် ဦးစိုးလှိုင် ဦးစိုးလှိုင်
 အမျိုးသမီး အဖွဲ့မှ တင်ပြသော အထောက်အကူပြုအဖွဲ့ဝင်များ - ဦးစိုးလှိုင် ဦးစိုးလှိုင် ဦးစိုးလှိုင် ဦးစိုးလှိုင် ဦးစိုးလှိုင်

အမျိုးသား အဖွဲ့မှ တင်ပြသော အထောက်အကူပြုအဖွဲ့ဝင်များ	အမျိုးသမီး အဖွဲ့မှ တင်ပြသော အထောက်အကူပြုအဖွဲ့ဝင်များ
၀ နောင်တောင် အလယ်ပိုင်းကျေးရွာ	၀ ဦးစိုးလှိုင် ဘက် သို့ အောင်မြင်
၂ အလယ်ပိုင်းကျေးရွာ အလယ်ပိုင်းကျေးရွာ	၂ ဦးစိုးလှိုင် ဦးစိုးလှိုင် ဦးစိုးလှိုင်
၃ အလယ်ပိုင်းကျေးရွာ အလယ်ပိုင်းကျေးရွာ	၃ ဦးစိုးလှိုင် ဦးစိုးလှိုင် ဦးစိုးလှိုင်
၄ အလယ်ပိုင်းကျေးရွာ အလယ်ပိုင်းကျေးရွာ	၄ ဦးစိုးလှိုင် ဦးစိုးလှိုင် ဦးစိုးလှိုင်
၅ အလယ်ပိုင်းကျေးရွာ အလယ်ပိုင်းကျေးရွာ	၅ ဦးစိုးလှိုင် ဦးစိုးလှိုင် ဦးစိုးလှိုင်

၀။ လူထုစီမံကိန်း၏ လာမည့် (၄) နှစ်အတွက် အကျိုးစင်သော ဦးစားပေး ဖွံ့ဖြိုးတိုးတက်မှု လုပ်ငန်း အစီအစဉ်များအား ဖော်ပြပါ။

အဆင့်	ကျေးရွာအတွက် ဦးစားပေး ဖွံ့ဖြိုးတိုးတက်မှု လုပ်ငန်းစဉ်များ	အဆိုပြုသူ (အမျိုးသား/အမျိုးသမီး/အမျိုးသား+အမျိုးသမီး)	ခန့်မှန်းကုန်ကျစရိတ်	အကျိုးစီးပွားခွင့်ရှိသူ ခန့်မှန်းခြေ အရေအတွက်
၀	ခင်းမဆောင်	၀+၅		၆၄၇ ဦး
၂	ကျောက်ချောလမ်း	"		"
၃	အလယ်ပိုင်းကျေးရွာ အလယ်ပိုင်းကျေးရွာ	"		၆၀၆ ဦး
၄	၂၁၃ ဝေ့ လိုက်တာ	"		"
၅	၄ ဝေ့ လိုက်တာ	"		၃၀၆ ဦး

၀။ လူထုစီမံကိန်း၏ လာမည့် (၄) နှစ်အတွက် အကျိုးစင်သော ဦးစားပေး ဖွံ့ဖြိုးတိုးတက်မှု လုပ်ငန်း အစီအစဉ်များအား ဖော်ပြပါ။

အဆင့်	ကျေးရွာအတွက် ဦးစားပေး ဖွံ့ဖြိုး	အဆိုပြုသူ (အမျိုးသား/အမျိုးသမီး)	အခန်းကဏ္ဍ
-------	---------------------------------	----------------------------------	-----------

တိုးတက်မှု လုပ်ငန်းစဉ်များ	အမျိုးသမီး/အမျိုးသား+အမျိုးသမီး
၀ နောင်တောင် အလယ်ပိုင်းကျေးရွာ	၀+၅
၂ အလယ်ပိုင်းကျေးရွာ အလယ်ပိုင်းကျေးရွာ	"
၃ အလယ်ပိုင်းကျေးရွာ အလယ်ပိုင်းကျေးရွာ	၂
၄ အလယ်ပိုင်းကျေးရွာ အလယ်ပိုင်းကျေးရွာ	
၅ အလယ်ပိုင်းကျေးရွာ အလယ်ပိုင်းကျေးရွာ	

ခေါင်းဆောင်၊ ကျေးရွာစီမံကိန်းအထောက်အကူပြုကော်မတီမှ အတည်ပြုသည်။

အမည် ဒေါ်ဖျိုးဖြူ လက်မှတ် ဖြူ နေ့စွဲ ၂၆-၁၀-၂၀၁၇

လောကီကျေးရွာ | နောင်ပုံလဲကျေးရွာအုပ်စု

နောက်ဆက်တွဲ(၄)၊ ခြားနားသောအပိုင်းများအတွက် ဦးစားပေးဖွံ့ဖြိုးရေးလုပ်ငန်းစဉ်များ

နောက်ဆက်တွဲ(၄) ခြားနားသောအပိုင်းများအတွက် ဦးစားပေးဖွံ့ဖြိုးရေးလုပ်ငန်းစဉ် အနှစ်ချုပ်
 မူရင်းသည်အား VPSC တွင်ထားရှိရပါမည်။ အခြားဌာနများနှင့် ညှိနှိုင်းရန်အတွက် မိတ္တူအား TPIC သို့ပို့ရပါမည်။ MIS data အနေဖြင့် သွင်းရန် မလိုအပ်ပါ။

အဆင့်	လုပ်ငန်း	မည်သူဦးစားပေးလဲ	ကျေးရွာမှတာဝန်ခံသူ (သို့) အုပ်စု	ပြင်ပမှမည်သူ ထောက်ပံ့ မလဲ	
အခြေခံအဆောက်အအုံ	၁	ခန့်အပ်ရေး	<input checked="" type="checkbox"/> မ <input type="checkbox"/> ကျား		
	၂	အောက်ရွာပေး	<input checked="" type="checkbox"/> မ <input type="checkbox"/> ကျား		
	၃		<input type="checkbox"/> မ <input type="checkbox"/> ကျား		
	၄		<input type="checkbox"/> မ <input type="checkbox"/> ကျား		
	၅		<input type="checkbox"/> မ <input type="checkbox"/> ကျား		
အသက်မွေးဝမ်းကျောင်း/ ဝိုက်ပျံ့ရေး	၁		<input type="checkbox"/> မ <input type="checkbox"/> ကျား		
	၂		<input type="checkbox"/> မ <input type="checkbox"/> ကျား		
	၃		<input type="checkbox"/> မ <input type="checkbox"/> ကျား		
	၄		<input type="checkbox"/> မ <input type="checkbox"/> ကျား		
	၅		<input type="checkbox"/> မ <input type="checkbox"/> ကျား		
ကျန်းမာရေးနှင့် အာဟာရ	၁		<input type="checkbox"/> မ <input type="checkbox"/> ကျား		
	၂	၂၃၄.၀၅ နေရာ	<input type="checkbox"/> မ <input type="checkbox"/> ကျား		
	၃		<input type="checkbox"/> မ <input type="checkbox"/> ကျား		
	၄		<input type="checkbox"/> မ <input type="checkbox"/> ကျား		
	၅		<input type="checkbox"/> မ <input type="checkbox"/> ကျား		
ပညာရေး	၁	အသင်အောင်	<input checked="" type="checkbox"/> မ <input type="checkbox"/> ကျား		
	၂	ဒီဇင်ဘာ	<input type="checkbox"/> မ <input type="checkbox"/> ကျား		
	၃	မူလကျောင်း	<input type="checkbox"/> မ <input type="checkbox"/> ကျား		

လောစီကျေးရွာ | နောင်ပုလဲကျေးရွာအုပ်စု

ကျေးရွာဖွံ့ဖြိုးရေးအစီအစဉ်



ကျေးရွာအစည်းအဝေးမှတ်တမ်းများ

- ကျေးရွာအမည် - ဒေါပိုးစီ
- နေ့စွဲ - ၂၆.၁၀.၂၀၁၇
- အချိန် - နံနက် (၉:၀၀) နာရီမှ ညနေ (၅:၃၀) နာရီထိ
- တက်ရောက်သူ - ကျား (၃၃) ဦး၊ မ (၅၆) ဦး
- ဦးဆောင်ဆွေးနွေးသူ - လူထုစည်းရုံးရေးမှူး

ပထမအကြိမ်ကျေးရွာအစည်းအဝေးကို တက်ရောက်သူ (၈၉) ဦးဖြင့် လူထုစည်းရုံးရေးမှူးမှ ဦးဆောင်၍ နံနက် (၉:၀၀) နာရီအချိန်တွင် စတင်ပြုလုပ်ကျင်းပခဲ့ပါသည်။ ရှေ့ဦးစွာ လူထုဗဟိုပြုစီမံကိန်းဖော်ဆောင်နိုင်ရေးအတွက် CF၊ TF ၊ ကျေးရွာအုပ်ချုပ်ရေးမှူးတို့မှ မိတ်ဆက်ခြင်းနှင့်အတူ အဖွင့်အမှာစကားပြောကြားသွားပါသည်။ ၎င်းနောက်လူထုဗဟိုပြုစီမံကိန်း အကြောင်း မိတ်ဆက်ခြင်းနှင့် စီမံကိန်းစက်ဝန်းအကြောင်းအား ရှင်းလင်းတင်ပြသွားပါသည်။ စီမံ ကိန်းနှင့် သက်ဆိုင်သော အဓိကတာဝန်ရှိသူများ၏ တာဝန်ဝတ္တရားများအကြောင်းကို ပြောကြား သွားပြီးနောက် စေတနာ့ဝန်ထမ်းရွေးချယ်ခြင်းအခန်းကဏ္ဍ၌ စေတနာ့ဝန်ထမ်းများ ပြန်လည်အ တည်ပြုခြင်းကို လုပ်ဆောင်သွားပါသည်။

ထို့နောက်ကျေးရွာ၏ လူမှုရေးနှင့် အရင်းအမြစ်များပြုမြေပုံများအား အတူတကွဖော်ထုတ်ရေးဆွဲအတည်ပြုခဲ့ ကြပါသည်။ ဥစ္စာဓနကြွယ်ဝမှာအဆင့် သတ်မှတ်ခဲ့ ကြပြီး ကျား-မ ရေးရာကဏ္ဍအလိုက် ပိုင်ဆိုင်မှုနှင့် ထိန်းချုပ်မှုများအကြောင်း ဆွေးနွေးတင်ပြခဲ့ပါသည်။ မွန်းတည့် (၁၂) နာရီအချိန်တွင် နေ့လည်စာစားသုံးရန် ခေတ္တရပ်နားပြီး မွန်းလွဲပိုင်း (၁) နာရီအချိန်တွင် ဒုတိယပိုင်း အစီအစဉ်အား ပြန်လည်စတင်ခဲ့ကြပါသည်။

ထို့နောက် ကျေးရွာလူထုများ၏ ရာသီအလိုက် လုပ်ဆောင်သော လုပ်ငန်းဆောင်တာဖြစ်စဉ် များကို ရာသီခွင်ပြဇယားအား အသုံးပြု၍ ကျေးရွာလူထုနှင့်အတူတကွဆွေးနွေးလုပ်ဆောင်စေပြီး ကျေးရွာအတွင်းရှိ အဖွဲ့အစည်းများနှင့် ပြင်ပအဖွဲ့အစည်းများ လာရောက်ချိတ်ဆက်နေပုံကို ကာလာ စုံ စက်ဝိုင်းကလေးများ အသုံးပြု၍ ကျေးရွာလူထုများ သိရှိမြင်သာလာစေရန် အဖွဲ့အစည်းချိတ် ဆက်မှုအခြေပြ ဇယားကို ရေးဆွဲကြပါသည်။

ကျား-မ ရေးရာကဏ္ဍနှင့် ဆက်စပ်လျက်ရှိသော ပင့်ကူအိမ်သုံးသပ်ခြင်း၌ ကျေးရွာအတွင်းရှိ အမျိုးသား-အမျိုးသမီးများ၏ ခံစားခွင့်၊ လုပ်ဆောင်ပိုင်ခွင့်အစရှိသည့် ခွဲခြားသတ်မှတ်ယူဆထား သော အရာများထွက်ပေါ်လာစေရန်နှင့် သိရှိမြင်သာလာစေရန် ရာခိုင်နှုန်းအမှတ်ကလေးများ သတ် မှတ်၍ လုပ်ဆောင်စေခဲ့ပါသည်။

တစ်ရက်တာလုပ်ဆောင်ခဲ့သော အစည်းအဝေးအား ညနေ (၄:၃၀) အချိန်တွင် ပြန်လည်သုံး သပ်စေခဲ့ပြီး စီ/ထောက်ဥက္ကဋ္ဌမှ ကျေးဇူးတင်စကားပြောကြားသွားပါသည်။ ဒုတိယနေ့အစည်းအဝေး အတွက် ပြန်လည်ဖိတ်ကြားခြင်းဖြင့် အစည်းအဝေးအား ရပ်နားခဲ့ပါသည်။

ဒုတိယအကြိမ်ကျေးရွာအစည်းအဝေးအစီအစဉ်

- ၁။ အစည်းအဝေးတက်ရောက်သူစာရင်းကောက်ယူခြင်း။
- ၂။ အုပ်ချုပ်ရေးမှူးမှ အဖွင့်အမှာစကားပြောကြားခြင်း။
- ၃။ လူမှုဆန်းစစ်ခြင်းအားလုံးကို ပြန်လည်တင်ပြသုံးသပ်ခြင်း။
- ၄။ ဦးစားပေးပြဿနာ၊ အခက်အခဲဆွေးနွေးစေခြင်း။
- ၅။ နောင် (၅) နှစ် မျှော်မှန်းချက်အား ဆွေးနွေးစေခြင်း။
- ၆။ အကာအကွယ်များ (လူမှု၊ သဘာဝပတ်ဝန်းကျင်)
- ၇။ အကျုံးဝင်/မဝင် လုပ်ငန်းများအား ရှင်းလင်းတင်ပြခြင်း။
- ၈။ ဦးစားပေးအဆင့်သတ်မှတ်ခြင်းနှင့် စီမံကိန်းလုပ်ငန်းခွဲများရွေးချယ်ခြင်း။
- ၉။ ကျေးရွာဖွံ့ဖြိုးတိုးတက်ရေးအစီအစဉ် (VDP)။
- ၁၀။ ကော်မတီဖွဲ့စည်းပုံအား ရှင်းလင်းတင်ပြခြင်း။
- ၁၁။ ကော်မတီဝင်များ၏ ဆောင်ရန်/ရှောင်ရန် (၅) ချက်ပြောကြားခြင်း။
- ၁၂။ တာဝန်ဝတ္တရားများနှင့် လိုက်နာရန်စည်းကမ်းချက်များ ရှင်းလင်းခြင်း။
- ၁၃။ ကျေးရွာစီမံကိန်းအထောက်အကူပြုကော်မတီများ ရွေးချယ်ခြင်းနှင့် ပြန်လည်အတည်ပြုခြင်း။
- ၁၄။ ကော်မတီ၏ ကျင့်ဝတ်များအား လိုက်နာရန်လက်မှတ်ရေးထိုးခြင်း။
- ၁၅။ ဆက်လက်လုပ်ဆောင်မည့် နောက်လုပ်ငန်းစဉ်များအကြောင်း ရှင်းလင်းခြင်း။
- ၁၆။ မှတ်တမ်းခါတ်ပုံရိုက်ယူခြင်း။
- ၁၇။ အစည်းအဝေး (၂) ရက်တာအတွက် ကျေးဇူးတင်စကားပြောကြားခြင်း။
- ၁၈။ အစည်းအဝေးရုတ်သိမ်းခြင်း။

ဒုတိယအကြိမ်ကျေးရွာအစည်းအဝေးမှတ်တမ်း

ကျေးရွာအမည်	-	ဒေါပိုးစီ
နေ့စွဲ	-	၂၀.၁၂.၂၀၁၆
အချိန်	-	နံနက် (၉:၀၀) နာရီမှ ညနေ (၄:၃၀) နာရီထိ
တက်ရောက်သူ	-	ကျား (၃၃) ဦး၊ မ (၅၆) ဦး

အစည်းအဝေးဒုတိယနေ့အစီအစဉ်ကို နံနက် (၉:၀၀) နာရီအချိန်တွင် စတင်ကျင်းပြပီး ပထမ အကြိမ်ကျေးရွာအစည်း၌ ပြုလုပ်ခဲ့သော PRA Result များအား ပြန်လည်သုံးသပ်စေခဲ့ပါသည်။ ရှေ့ဦးစွာအမျိုးသား/အမျိုးသမီးများ၏ တွေ့ကြုံနေရသော အခက်အခဲပြဿနာများအား မေးမြန်း ဆွေးနွေးစေပြီး ရှေ့လာမည့်နှစ်များအတွက် မျှော်မှန်းချက်များအား ရေးဆွဲဖော်ထုတ်ခဲ့ကြပါသည်။

ထို့နောက် အမျိုးသား/အမျိုးသမီးများ၏ မိမိကျေးရွာဖွံ့ဖြိုးရေးအတွက် ဆောင်ရွက်စေလို သော ဖွံ့ဖြိုးတိုးတက်ရေးလုပ်ငန်းအစီအစဉ်များအား ဆွေးနွေးခဲ့ကြပြီး ဦးစားပေးအဆင့်များ သတ်မှတ်အတည်ပြုခဲ့ကြပါသည်။ မွန်းတည့် (၁၂) နာရီအချိန်တွင် နေ့လည်စာစားသုံးရန် ခေတ္တရပ်နားပြီး မွန်းလွဲပိုင်း (၁)နာရီအချိန်တွင် ဒုတိယပိုင်းအစီအစဉ်အား ပြန်လည်စတင်ခဲ့ပါသည်။

ကျေးရွာဖွံ့ဖြိုးတိုးတက်ရေးအစီအစဉ် (VDP)အတွက် ပြင်ဆင်ခဲ့ကြပြီး ကျေးရွာစီမံကိန်း အထောက်အကူပြုကော်မတီ၏ တာဝန်ဝတ္တရားများ၊ ဆောင်ရန်/ရှောင်ရန်များနှင့် စည်းကမ်းချက်များအား ပြန်လည်ပြောကြားကာ ကော်မတီဝင်များ ပြန်လည်အတည်ပြုရွေးချယ်တင်မြောက်သွားပါမည်။

ယင်းကော်မတီဝင်များအား ကော်မတီဝင်များ၏ လိုက်နာရန် ကျင့်ဝတ်များကို လက်မှတ်ရေး ထိုးစေခဲ့ပြီး လူထုစည်းရုံးရေးမဂ္ဂဇင်း ဒေါ်မိုင်ဗန်နေဇိန်းမှ အစည်းအဝေး(၂)ရက်တာ တက်ရောက်ခြင်း နှင့် ပူးပေါင်းပါဝင်ပေးခဲ့ကြသော ကျေးရွာလူထုများအား ကျေးဇူးတင်စကားပြောကြားပြီး မှတ်တမ်း ဓါတ်ပုံများ ရိုက်ယူကာ အစည်းအဝေးပြီးဆုံးကြောင်း ကြေငြာလိုက်ပါသည်။

မှတ်တမ်းရေးသူ- နော်ဘာလုဖော (CF)

လူထုပူးပေါင်းပါဝင်သော လူမှုဆန်းစစ်/အကဲဖြတ်ခြင်း လုပ်ငန်းစဉ်အကျဉ်းချုပ်

လောကီကျေးရွာ | နောင်ပုလဲကျေးရွာအုပ်စု

ကျေးရွာဖွံ့ဖြိုးရေးအစီအစဉ်

(၂၆)

စဉ်	အကြောင်းအရာ	ရက်စွဲ	ဦးတည်အုပ်စု	တက်ရောက်သူများ			အဓိက ဆွေးနွေးချက်များ
				က	မ	ပ	
၁	ကျေးရွာလူမှုရေးပြသယံဇာတပြမြေပုံ (Socila map/ Resources Map)	၅-၁၂ ၂၀၁၇	ရပ်မိရက်ဖ၊ ကော်မတီဝင်၊ ကျေးရွာလူထု များ အားလုံး	၃၃	၅၆	၈၉	အိမ်အမျိုးအစားများ၊ အခြေခံအဆောက်အအုံများ၊ လုပ်ငန်းဆက်သွယ်ရေးအခြေ အနေ၊ လယ်ယာမြေများ၊ ရေထွက်ပေါက်၊ ရေလှောင် ကန်၊ သစ်တောများ
၂	လူမှုစီးပွားအဆင့်သတ်မှတ်ခြင်း (Wealth Ranking)	၅-၁၂ ၂၀၁၇	ချမ်းသာ၊ အလယ်အလတ်၊ နွမ်းပါး၊	၃၃	၅၆	၈၉	ကျေးရွာလူမှုစီးပွားရေးကို အုပ်စုများခွဲခြားသတ်မှတ်နိုင် ရေးအတွက်အခြေခံစံနှုန်းများ သတ်မှတ်ရန် အများလူထု သဘောတူသတ်မှတ်ခြင်း
၃	ကျား/မရေးရာ ကဏ္ဍ (Access Mapping)	၅-၁၂ ၂၀၁၇	ကျေးရွာအတွင်းရှိ အမျိုးသားနှင့် အမျိုးသမီးများ	၃၃	၅၆	၈၉	ကျေးရွာအတွင်းရှိအရင်းအမြစ်၊ ပိုင်ဆိုင်မှု၊ အခြေခံအဆောက်အ ဦး စသောလုပ်ငန်းများကို ဘယ်သူတွေက အသုံးပြု၊ ထိမ်းချုပ်နေသလဲဆိုတာကို ဆွေးနွေးမှုများ ပြုလုပ်ခြင်း
၄	ပင့်ကူအိမ် ကွန်ယက် (Spider Web)	၅-၁၂ ၂၀၁၇	အမျိုးသားများနှင့် အမျိုးသမီးများ၊ ကျေးရွာလူထု	၃၃	၅၆	၈၉	အမျိုးသားများနှင့်အမျိုးသမီးများ တန်းတူအခွင့်အရေးရရှိမှုနှင့် မရရှိ သည့် အကြောင်းအရင်းများ
၅	အဖွဲ့အစည်း ချိတ်ဆက်ပုံ (Venn Diagram)	၅-၁၂ ၂၀၁၇	ကျေးရွာအုပ်ချုပ် ရေးအဖွဲ့ ကျေးရွာ စီထောက်အဖွဲ့၊ ကျေးရွာလူထု	၃၃	၅၆	၈၉	ကျေးရွာအတွင်းရှိ အဖွဲ့အစည်း များနှင့် မည်သို့သောလုပ်ငန်းများ အတွက် မည်သည့်အဖွဲ့များ ချိတ်ဆက်လုပ်ကိုင်မှုရှိခြင်း
၆	ရာသီခွင်ပြ ပြက္ခဒိန်	၂၁.၁၀. ၂၀၁၇	ကော်မတီဝင်များ၊ အမျိုးသမီး/သား ဆင်းရဲနွမ်းပါးသူ	၃၃	၅၆	၈၉	စိုက်ပျိုးရိတ်သိမ်းကာလ (တောင် ယာ၊လယ်ယာ)၊ စီးပွားရေး/ငွေရှာ (အရောင်းအဝယ်)၊ ပွဲတော်ချိန်၊

စဉ်	အကြောင်းအရာ	ရက်စွဲ	ဦးတည်အုပ်စု	တက်ရောက်သူများ			အဓိက ဆွေးနွေးချက်များ
				က	မ	ပ	
	(Seasonal Calender)						မိုးများကာလ၊ ကျန်းမာရေးဆိုးကာလ၊ ဝင်ငွေအကောင်းဆုံး ကာလ၊ အလုပ်ပါးကာလ၊ ရေရှားကာလ
၇	အခက်အခဲ/ပြဿနာ (Problem)	၂၁.၁၀.၂၀၁၇	အမျိုးသမီး/သား၊ လူထုအားလုံး	၃၃	၅၆	၈၉	ငွေကြေးအရင်းအနှီးမရှိ၊ လမ်းပန်းဆက်သွယ်ရေး၊ မီးလင်းရေး ရေလုံလောက်မှုမရှိ၊ ဖုန်းဆက်သွယ်ရေး၊ ကျန်းမာရေး၊ ပညာရေး၊ စီးပွားရေး၊ စည်းလုံးခြင်းမရှိ။
၈	ကျေးရွာ၏ (၄) နှစ်စာ မျော်မှန်းချက်များ (Village visions)	၂၁.၁၀.၂၀၁၇	ကျေးရွာလူထု အားလုံး	၃၃	၅၆	၈၉	စီးပွားရေးပိုမိုကောင်းမွန်လာရန်၊ ပညာရေး၊ လူမှုရေး၊ ကျန်းမာရေး၊ ဘာသာရေး ပိုမိုကောင်းမွန်လာ၊ ကျေးရွာစည်းလုံးခြင်း ပိုမိုကောင်းမွန်လာ၊ စားဝတ်နေရေးပိုမိုအဆင်ပြေလာ
၉	ကျေးရွာဖွံ့ဖြိုးရေး လုပ်ငန်းစဉ်များ (Village Approve Vision)	၂၁.၁၀.၂၀၁၇	ရွာလူထု အားလုံး	၃၃	၅၆	၈၉	လမ်း(ကတ္တရာ)၊ မီး(လျှပ်စစ်မီး)၊ ခန်းမဆောင်၊ ရေလှောင်ကန်၊ ရေငုတ်/ပိုက်၊ စာသင်ကျောင်း တိုးချဲ့
၁၀	ကျေးရွာဦးစားပေး လုပ်ငန်းစဉ်များ (Village Object Vision)	၂၁.၁၀.၂၀၁၇	ရွာလူထု အားလုံး	၃၃	၅၆	၈၉	ကျေးရွာဖွံ့ဖြိုးရေးလုပ်ငန်းစဉ် အဆင့် သတ်မှတ်ခြင်း၊ တိုင်းတာခြင်း၊ ခန့်မှန်းကုန်ကျငွေ တွက်ချက်ခြင်း၊ အကျိုးခံစားခွင့် ရှိသူလူဦးရေ
၁၁	ကျေးရွာသမိုင်း အကျဉ်းချုပ် (Village History)	၂၁.၁၀.၂၀၁၇	အမျိုးသမီး/သား၊ လူထုအားလုံး				ကျေးရွာစတင် တည်ထောင်သည့် ခုနှစ်၊ အိမ်ခြေ၊ လူဦးရေ၊ လူမျိုး၊ ဘာသာစသော ကျေးရွာသမိုင်း အချက်အလက် အဆင့်ဆင့်များ ကို ဖော်ထုတ်ခြင်း