

ပြည်ထောင်စုသမ္မတ မြန်မာနိုင်ငံတော်အစိုးရ
စိုက်ပျိုးရေး၊ မွေးမြူရေးနှင့် ဆည်မြောင်းဝန်ကြီးဌာန
ကျေးလက်ဒေသဖွံ့ဖြိုးတိုးတက်ရေးဦးစီးဌာန



National Community Driven Development Project (NCDDP)

လူထုပတ်ဝန်းကျင်ဖွံ့ဖြိုးရေးအဖွဲ့အစည်း၊ ဒီပဲယင်းမြို့နယ်

ကျေးရွာဖွံ့ဖြိုးရေးအစီအစဉ် Village Development Plan



ဒေါ်ပေါက်လဲကျေးရွာ၊ ငွေတောင်ကျေးရွာအုပ်စု

ဒီပဲယင်းမြို့နယ်

၂၀၁၈ ခုနှစ်၊ (တတိယနှစ်စက်ဝန်း)

ကျေးရွာဖွံ့ဖြိုးရေးအစီအစဉ်

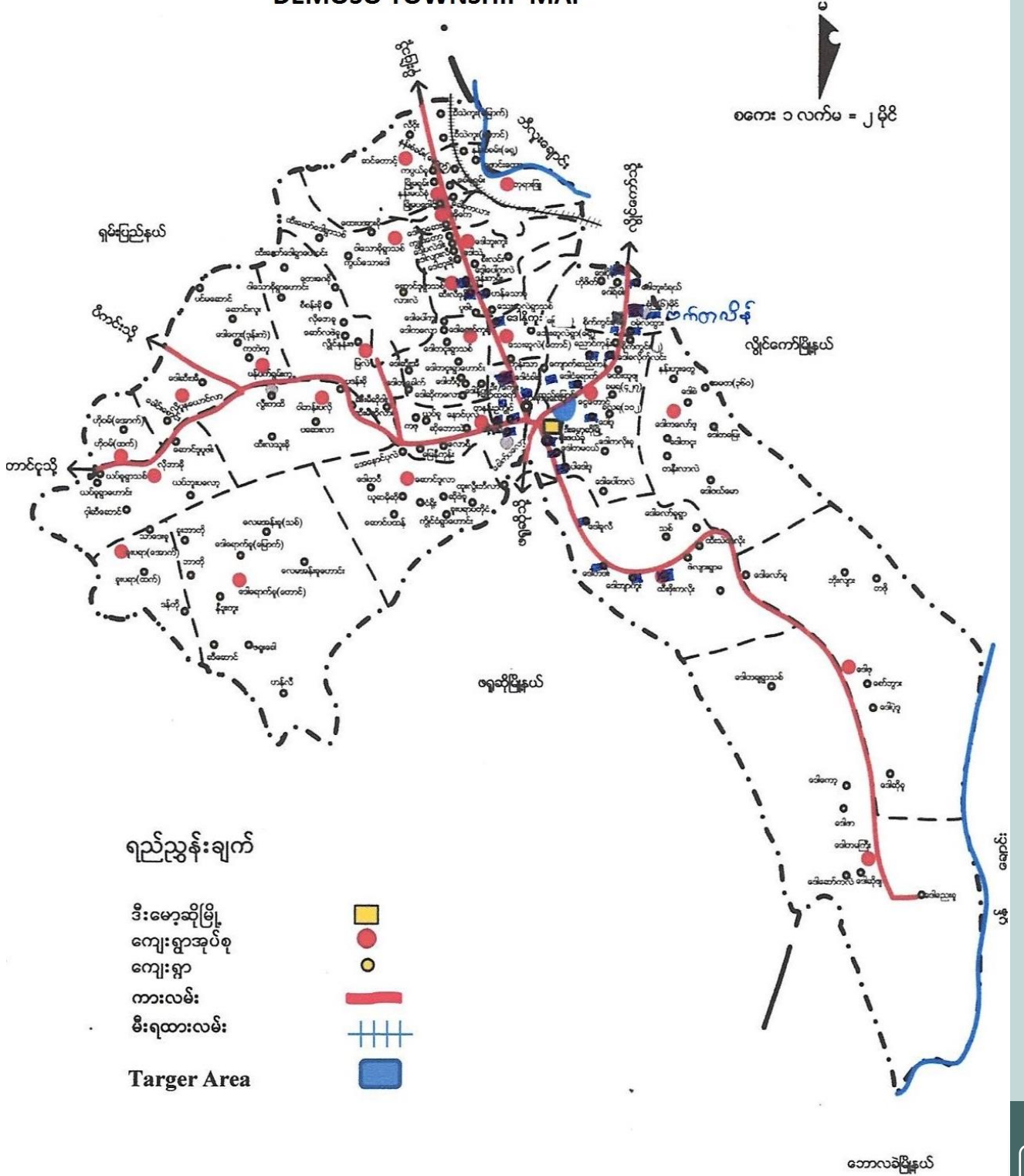
ဒေါပေါ်ကလဲကျေးရွာ၊ ငွေတောင်ကျေးရွာအုပ်စု

မာတိကာ

ဒီးမော့ဆိုမြို့နယ် အခြေပြမြေပုံ.....	၁
ငွေတောင်ကျေးရွာအုပ်စုအုပ်စုမြေပုံ.....	၂
ငွေတောင်ကျေးရွာအုပ်စုတွင်ပါဝင်သော ကျေးရွာများစာရင်း.....	၃
ကျေးရွာလူမှုရေးနှင့် အရင်းအမြစ်ပြမြေပုံ.....	၄
လူမှုရေးနှင့် အရင်းအမြစ်ပြမြေပုံ သုံးသပ်ချက်	၅
ကျေးရွာသမိုင်းအကျဉ်းချုပ်	၆
ဥစ္စာဓန ကြွယ်ဝမှု အဆင့်သတ်မှတ်ခြင်း	၁၀
ဥစ္စာဓနကြွယ်ဝမှုအဆင့်သတ်မှတ်ခြင်း သုံးသပ်ချက်	၁၀
ကျား/မ ပင့်ကူအိမ်	၁၁
ကျား/မ ပင့်ကူအိမ် သုံးသပ်ချက်	၁၂
အဖွဲ့အစည်းချိတ်ဆက်မှုပြ မြေပုံ.....	၁၃
အဖွဲ့အစည်းချိတ်ဆက်မှုပြမြေပုံ သုံးသပ်ချက်.....	၁၄
ရာသီခွင်ပြ ပြက္ခဒိန်.....	၁၅
ရာသီခွင်ပြ ပြက္ခဒိန်သုံးသပ်ချက်.....	၁၆
ကျေးရွာစီမံကိန်းအထောက်အကူပြုကော်မတီဝင်များ စာရင်း/ဓာတ်ပုံ	၁၇
ကျေးရွာဖွံ့ဖြိုးရေးအစီအစဉ်ဆောင်ရွက်မှု မှတ်တမ်းဓာတ်ပုံများ	၁၈
ပုံစံ - ၁။ ကျေးရွာ အခြေခံအချက်အလက်များ (PC-၁)	၁၉
ပုံစံ - ၂။ စီမံကိန်းစက်ဝန်း အချိန်ဇယား (PC-၂)	၁၉
ပုံစံ - ၃။ ကျေးရွာဖွံ့ဖြိုးရေးဦးစားပေးအစီအစဉ် (PC-၃).....	၂၃
ကျေးရွာအစည်းအဝေးမှတ်တမ်းများ	၂၅
လူထုပူးပေါင်းပါဝင်သော လူမှုဆန်းစစ်/အကဲဖြတ်ခြင်း လုပ်ငန်းစဉ်အကျဉ်းချုပ်	၂၆

ဒီးမော့ဆိုမြို့နယ် အခြေပြမြေပုံ

DEMOSO TOWNSHIP MAP



ဒေါ်ပေါ်ကလဲကျေးရွာ၊ ငွေတောင်ကျေးရွာအုပ်စု

ကျေးရွာဖွံ့ဖြိုးရေးအစီအစဉ်

ငွေတောင်ကျေးရွာအုပ်စုတွင်ပါဝင်သော ကျေးရွာများစာရင်း

စဉ်	ကျေးရွာအမည်	အိမ်ခြေ	လူဦးရေ		
			ကျား	မ	စုစုပေါင်း
၁	အောင်သပြေ	၉၈	၂၁၂	၂၁၉	၄၃၁
၂	ဒေါ်ခလိုက်လင်း	၇၁	၂၂၁	၁၇၀	၃၉၁
၃	ထေးထူဖျ	၆၆	၁၄၆	၁၄၃	၂၈၉
၄	ငွေတောင်	၅၅၅	၁၂၈၄	၁၃၁၆	၂၆၀၀
၅	ဒေါ်ခူ	၄၉	၁၃၃	၁၂၈	၂၆၁
၆	ဒေါင်ရောက်	၁၈၃	၄၈၂	၅၃၅	၁၀၁၇
၇	ညောင်ကုန်း	၁၁၀	၂၆၃	၂၈၆	၅၄၉
၈	အောင်ချမ်းသာ	၁၄၆	၂၃၁	၂၀၄	၄၃၅
၉	ဆည်မြောင်း	၁၁၂	၂၄၁	၂၈၅	၅၂၆
၁၀	ဒေါက်လိုးခူ	၄၈	၁၂၃	၁၁၅	၂၃၈
၁၁	ပါဒေါ်ခူ	၁၂၁	၃၄၈	၂၉၈	၆၄၆
၁၂	ဒေါ်ပေါ်ကလဲ	၅၆	၁၄၀	၁၃၆	၂၇၆
၁၃	အောင်သပြေ	၉၈	၂၁၂	၂၁၉	၄၃၁
စုစုပေါင်း		၁၆၁၅	၃၈၂၄	၃၈၃၅	၇၆၅၉

ဒေါ်ပေါ်ကလဲကျေးရွာ၊ ငွေတောင်ကျေးရွာအုပ်စု

ကျေးရွာဖွံ့ဖြိုးရေးအစီအစဉ်

ဒေါ်ပေါ်ကလဲကျေးရွာသည် ငွေတောင်ကျေးရွာအုပ်စုတွင်တည်ရှိပြီး အိမ်ထောင်စု(၅၆)စုရှိပြီး အမျိုးသား()ဦးနှင့် အမျိုးသမီး (၁၃၆)ဦးရှိပါသည်။ ဒေါ်ပေါ်ကလဲကျေးရွာသည် ကယားလူမျိုးများနေထိုင်သောရွာဖြစ်ပါသည်။ ဒေါ်ပေါ်ကလဲကျေးရွာတွင် အသက် (၆၅)နှစ်ထက်သက်ကြီးရွယ်အို(၁၄)ဦး ရှိပြီး၊အမျိုးသား(၂)ဦးနှင့် အမျိုးသမီး (၁၂)ဦးရှိပါသည်။ရွာသို့ ရောက်ရှိနိုင်သောလမ်းများမှာ မြေ သား လမ်းဖြစ်ပြီး ရွာအဝင်နှင့် ရွာတွင်းလမ်း(၂)လမ်းမှာ ကျောက်ချောလမ်းဖြစ်၍ကျန်သောများမှာမြေသား လမ်းများဖြစ်ကြသည်။

ရွာသူ/သားများ၏ အဓိက အသက်မွေးဝမ်းကျောင်းအလုပ်မှာ စိုက်ပျိုးရေးဖြစ်ပြီး၊လယ်အတွက် ရေကိုဒေါ်ပေါ်ကလဲကန်အားအမှီပြုပါသည်။ ရွာ၏ပတ်ဝန်းကျင်တွင် လယ်မြေနှင့်ခြံများက ဝန်းရံထား ပါသည်။ ရွာ၏မြောက်ဘက်တွင် ဒေါ်ပေါ်ကလဲရေကန်နှင့် ရွာ၏တောင်ဘက်တွင် သချိုင်းကုန်းရှိပါ သည်။ ရွာတွင် ဘုရားရှိခိုးကျောင်း၊ခန်းမဆောင်၊ မူကြိုကျောင်း၊မူလတန်းကျောင်းနှင့် စာကြည့်တိုက် စသောအခြေခံအဆောက်အအုံများရှိပါသည်။

ပါဝင်ဆွေးနွေးသူ ကျား(၉) ၊မ (၂၂)

ဒေါ်ပေါ်ကလဲကျေးရွာ၊ ငွေတောင်ကျေးရွာအုပ်စု

ကျေးရွာဖွံ့ဖြိုးရေးအစီအစဉ်

ကျေးရွာသမိုင်းအကျဉ်းချုပ်

ဒေါ်ပေါ်ကလဲကျေးရွာသည် ဒီးမော့ဆိုမြို့နယ်၏ အရှေ့ဘက် (၄)မိုင်ခန့်တွင်တည်ရှိပြီး ကျေးရွာ၏အရှေ့ဘက်တွင် ဒေါ်ခူလီကျေးရွာနှင့် မြောက်ဘက်တွင် ဒေါ်ကလိးခူကျေးရွာတို့နှင့်နယ်နိမိတ် ချင်းထိစပ်လျက်ရှိသည်။ ။ ကျေးရွာဧရိယာအကျယ်ဝန်းမှာ ()ဧကရှိပြီး ဘေးပတ်လည်တွင် လယ်ကွင်း များဖြင့်ဝန်းရံထားပါသည်။

ကျေးရွာစတင်တည်ပုံမှာ ၁၉၅၆-၅၇ ခုနှစ်ခန့်တွင် ဒေါ်ခူလီကျေးရွာမှ မိသားစု(၃)စုဖြင့်ပြောင်းရွှေ့လာရောက်နေထိုင်ပြီး တစ်နှစ်အကြာတွင်နောက်ထပ်မိသားစု(၉)စုတို့ ထပ်မံလာရောက်နေထိုင်ရာမှ ဒေါ်ပေါ်ကလဲဟု အမည်ပေးကာရွာတည်ခဲ့ပါသည်။ အဓိပ္ပာယ်မှာ တောင်ပိုကြားရွာဖြစ်သည်။ မြေညီလွင်ပြင်ဖြစ်သော်လည်း တောင်ပိုပေါများသောနေရာဒေသဖြစ်သောကြောင့် အစွဲပြုပျော်ဆိုခြင်း ဖြစ်သည်။ ကျေးရွာမတည်ခင်က ရှေးဘိုးဘွားနေထိုင်ခဲ့ကသော တံခွန်တိုင်ရွာငယ်လေးဖြင့်တည်ရှိခဲ့ရာမှ ၁၉၃၀ ခုနှစ်ဝန်းကျင်တွင် ရေကြည်ရာ မျက်နှာရာသို့ပြောင်းရွှေ့နေထိုင်လာမှုကြောင့် ရွာဟောင်း အဖြစ်သာကျန်ရစ်ခဲ့ကြောင်း သိရသည်။

ယခုအခါ ဒေါ်ပေါ်ကလဲကျေးရွာသည် စီးပွားရေး၊ လူမှုရေး၊ ဘာသာရေး၊ ပညာရေးနှင့် စားဝတ်နေရေးအဖက်ဖက်တို့မှ တိုးတက်လာသည်နှင့်အညီ ကျေးရွာအတွင်းအိမ်ခြေ၊ လူဦးရေတိုးတက်လျက်ရှိရာ ကျေးရွာကို ရပ်ကွက်(၅)ကွက်ညီဖင်း (BEC) စုစည်းစည်းပူးပေါင်းဖွဲ့စည်းထားသောရွာလေးဖြစ်သည်။ ၂၀၁၅ ခုနှစ်သန်ခေါင်စာရင်းအရ အိမ်ခြေ()၊ လူဦးရေ()ရှိကြောင်းသိရသည်။

ကျေးရွာသူ/သားများ ရွေးချယ်တင်မြှောက်ထားသောပုဂ္ဂိုလ်တို့ဖြင့် ကြီးမှူးစီမံခန့်ခွဲအုပ်ချုပ်စေရာဥက္ကဋ္ဌ (၁)ဦး၊ အတွင်းရေးမှူး(၁)ဦးနှင့် ဆယ်အိမ်မှူး(၂)ဦးတို့ဖြင့်ဖွဲ့စည်းထားပါသည်။ ကျေးရွာ ဖွံ့ဖြိုးရေးလုပ်ငန်းများတွင် ကဏ္ဍအလိုက် လိုအပ်သလိုကော်မတီများဖွဲ့စည်းပြီး စီမံလုပ်ဆောင်စေပါ

သည်။ဆယ်စုနှစ်ကာလအဆက်ဆက်အုပ်ချုပ်ရေးတာဝန်ယူခဲ့ သူဦးရေမှာစုစုပေါင်း(၂၃) ဦးကျော်ရှိ ကြောင်းသိရသည်။

ကျေးရွာတွင်နေထိုင်သူအများစုမှာ ကယားလီဖု(ခေါ်) ကယားလူမျိုးများဖြစ်ပြီး ကယားရှိထိုးဟု လည်းခေါ်ဆိုကြသည်။ထို့အတူ ကယားအနွယ်ခွဲဖြစ်သော ကယန်း(ပဒေါင်)၊ကေဗား၊ယင်းတလဲနှင့် ကပ်ပြားလူမျိုးအနည်းစုလည်းနေထိုင်ကြသည်။

ကျေးရွာတွင် အဓိကအသုံးပြုသောဘာသာစကားမှာ ကယားဘာသာစကားနှင့် မြန်မာဘာသာစကားတို့ဖြစ်သည်။အနယ်နယ်အရပ်ရပ်မှလာ ရောက်နေထိုင် သူများရှိသော်လည်းကယား(ရှိထိုး) အသံ သံစဉ်ကိုသာပြောဆိုကြပြီး ထူးခြားသည်မှာ ပြင်ပလူ တုမရအောင်တမူကွဲပြားနေကြောင်းသိရ သည်။

သဘာဝတရားကပေးသောမြေနှိမ်လွင်ပြင်ဒေသတွင်ရွာတည်သည်ဖြစ်ရာစိုက်ပျိုး ရေးကိုအဓိ ကအသက်မွေးဝမ်းကျောင်းသောကျေးရွာဖြစ်သည်။ ကျေးရွာ ၏စိုက်ပျိုးနိုင် သောဧရိယာမှာ (၄၁၉) ဧ ကရှိပြီး အဓိကစိုက်ပျိုးသီးနှံမှာ စပါး၊ပြောင်း၊မြေပဲ၊ကြက်သွန် နှင့် နံစားပြောင်းသီးနှံများ၊ကောက်ပဲသီး နံများတို့ဖြစ်ကြပါသည်။

တပလျာ(ခေါ်)ဒေါပေါ်ကလဲဆည်ကို တူးဖော်ဆောက်လုပ်ပြီးစီးသည်မှစပြု ပီး ကျေးရွာဧရိယာအ တွင်း/အပြင် ရှိလယ်ဧက (၃၉၅)ဧကကို စိုက်ပျိုးနိုင်ရန်အတွက် ယနေ့တိုင်ရေပေးဝေလျက်ရှိပါသည်။ စိုက်ပျိုးရေးကို အညေခခံသည်နည်းသူ လူတိုင်းလူတိုင်းစားဝတ်နေရေးအတွက်နယ်မြေချဲ့ထွင်လာခဲ့ ရာမှ ရှေးရွာလူကြီး များအဖ မြှုပ်အမြင်ညဖင် စီမံခန့်ခွဲရာ ၁၉၉၁ ခုနှစ်တွင် တစ်အိမ်ထောင် (၁)ဧကစီကို အညီအမျှသဘောတူခွဲဝေလုပ်ကိုင်ခွင့်ပြုရာယနေ့တိုင်ဖြစ်သည်။

စားဝတ်နေရေးအတွက် စိုက်ပျိုးရေးလုပ်ငန်းလုပ်ကိုင်သည်နည်းသူ အိမ်မွေးတိရစ္ဆာန်များဖြစ် သောကျွဲ၊နွား၊ဝက်၊ကြက်၊ကြောင်နှင့် ရံဖန်ရံခါ ဘဲနှင့်ငါး တို့ကိုလည်း အပိုင်ငွေအဖြစ်မွေးမြူကြ သည်။ စီးပွားဖြစ်မွေးညမမြင်းမဟု တ်သော်လည်း ခိုင်းစေရန်နှင့် အသားစားရန်အတွက်တစ်ပိင်တစ် နိုင်မွေးမြူကြခြင်းပင်ဖြစ်သည်။

ကျေးရွာတည်ရှိနေမှုမှာ မြေနှိမ်လွင်ပြင်ဖြစ်သောကြောင့် သောက်သုံးရေအတွက် အခက်အခဲ မရှိပေ။ကျေးရွာ၏အရှေ့ဘက်တွင်ထီးအော်အုတ်ဗူ (၁၉၇၃)

မြောက်ဘက်တွင်အသက်သွေးကြောသ ဖွယ်အသုံးပြုအား ထားရသော ရေတွင်းများဖြစ်သည်။ မိုးရာသီတွင်အိမ်တိုင်းနီးပါးရှိတွင်းရေများကို လည်းအသုံးပြုလာကြပြီး ၂၀၁၂ ခုနှစ်နောက်ပိုင်းတွင် NGO/INGO တို့ဝင်ရောက်လာပြီး တွင်းရေ တွင်းတူးဖော်ခြင်းလုပ်ငန်းအပြင် တပလျာဒေါသယ်မှ ပိုက်များ ငြို့ကျေးရွာအထိ ရေပေးဝေရေးလုပ် ငန်းကို အကောင်အထည်ဖော်ဆောင်ရွက်ပေးလာခဲ့ကသည်။ NGO အဖွဲ့အစည်းနှင့် ပူးပေါင်းတူးဖော် သော ရေတွင်း(၅)တွင်းရှိပါသည်။ရံဖန်ရံခါရွာတွင်းထိဆည်ရေပေးဝေမှုလည်းရှိသည်။ ၂၀၁၅ ခုနှစ် ဩဂုတ်လတွင်းတွင် လွတ်တော်ခွင့်ပြုငွေသိန်း(၂၀)ညဖင် အစီစီရေတွင်းကို ကျေးရွာတွင် တူးဖော်နိုင် ခဲ့ပါသည်။

ဒေါ်ပေါ်ကလဲကျေးရွာ၏ကျန်းမာရေးစောင့်ရှောက်မှုမှာ ဆေးပညာရှင်ဆရာသမား များမရှိ သော ကြောင့် ရှေ့ရိုးရာဆေးကုနည်း၊ ရှေးသူနာပြုစုနည်းဖြင့် စောင့်ရှောက်လာ ခဲ့ရာမှ ၁၉၉၅ ခုနှစ်နောက် ပိုင်းတွင် ကျေးရွာတွင်း ရှိ ဆေးပညာ ဝါသနာပါသူများကိုအရန်သားဖွားသင်တန်း၊ အခါအားလျော်စွာဖွင့် သောဆေးပညာ သင်တန်းတို့ကို တက်ရောက်စေပြီး စေတ နာ့ဝန်ထမ်းအဖြစ် ကျန်းမာရေးစောင့် ရှောက်မှုပေးခဲ့ပါသည်။ ယခုအခါ ကျေးရွာအတွက်ဆေးပေးခန်းတစ်ခုကို ဟိုထခြန်း မဆောင် ဌ်ဖွင့်လှစ် နိုင်ခဲ့ပြီး အလားတူပင် အရပ်သားလက်နိပ်သ ည်မှားလည်း ကျေးလက်ဆေးကုနည်းတစ်ခုပမာ ရှင်သန်နေဆဲဖြစ်ပါသည်။

ခေတ်ကာလအပြောင်းအလဲကြားက ဒေါ်ပေါ်ကလဲကျေးရွာ၏ ကျောင်းပညာ ရေးတွင်တို က်နယ် တစ်ခုအတွင်းအတူရှိသော နီးစပ်ရွာ(၄) ရွာဖြစ်သည်။ ဓါဒတဒါး၊ ဒေါ်ခူလီ၊ ပါဒေါ်ဒုနှင့် ဒေါ်ပေါ် ကလဲကျေး ရွာသို့ကပူးပေါင်းပြီးအလယ်ရွာဖြစ် သော ဒေါ်ခူလီကျေးရွာတွင် စုပေါင်းကိုယ်ထူကိုယ်ထမှုလတန်း ကျောင်းပညာရေးကို ၁၉၇၅ ခုနှစ်တွင် စတင်အသက်ဝင်ရှင်သန်လာခဲ့ပါသည်။ ထိုကျောင်းကို စုပေါင်း (၄)ရွာကျောင်း ဖြစ်သဖြင့် ဒါးလီပလော်ဒူကျောင်းဟု ခေါ်ဝေါ်သမှတ်ခဲ့လေသည် ။ အဓိပ္ပာယ်မှာစာ လုံးကြီးရေးကျောင်းဖြစ်သည်။ ဆယ်စုနှစ်ကြာလာပြီးနောက် ကျေးရွာတွင်းအိမ်ခြေလူဦးရေတိုးလာမှု ကြောင့် ၁၉၈၅ ခုနှစ်တွင် ရပ်ဝေး ရပ်နီး ကျေးရွာများကို ဖိတ်ခေါ်ပြီး စုပေါင်းမီးရှူးပြိုင်ပွဲတစ်ရပ်ကျင်း ပရာ ထိုပြိုင်ပွဲမှရရှိသော အခွန်များ ၊ အလှူငွေများနှင့် ကျေးရွာထည့်ဝင်ငွေလုပ်အားတို့ဖြင့် စုပေါင်း ကာ ၁၉၈၇ ခုနှစ်တွင် အလျားပေ

(၉၀)နှင့် အနံ ပေ(၃၀)၊အမြင့် ပေ၁၄ သွပ်မိုး၊ပျဉ်ထောင်တစ်ထပ် အခြေခံမူလတန်းကျောင်းဆောင်တစ်ဆောင်ကိုဆောက်လုပ်ပြီးစီးနိုင်သွားခဲ့ပြီး ယနေ့တိုင်ပညာရေး လိုလားသူများကို မွေးထုတ်ပေးနိုင်သည် ကျောင်းအဖြစ်ရှင်သန်တည်မြဲလျက်ရှိသည်။တစ်ချိန်ကစု ပေါင်းကျောင်းမှနိုင် ငံတော်အစိုးရ ကကျေးရွာကိုယ်စီမံမူလတန်းကျောင်းဆောက်လုပ်ပေးလာခဲ့ပါသည်။ သို့သော်ဒေါပေါ်ကလဲကျေးရွာမူလတန်းကျောင်းသည်ယနေ့ထိကိုယ်ထူကို ယ်ထကျောင်းအဖြစ်ရပ် တည်နေဆဲဖြစ်ပါသည်။

နေရာဒေသတစ်ခုတွင်မှီတင်းနေထိုင်သူအားလုံးဘာသာရေးတရားတစ်ခုခု သက်ဝင်ယုံကြည် မြဲဖြစ်ရာ ဒေါပေါ်ကလဲကျေးရွာသည်လည်း ရိုမာန်ကက်သ လစ်ဘာသာ(ခရစ်ယာန်ဘာသာ)ကို ရွာစ တင်ဖြစ်တည်ကတည်း ကယုံကြည်သက်ဝင်ကိုးစား ကြကြောင်းသိရသည်။

ကယားလူမျိုးများဖြစ်သည့်အလျောက် ရိုးရာယဉ်ကျေးမှု ဓလေ့ထုံးတမ်းများကို နက်နက်ရှိုင်း ရှိုင်းပြုလုပ်လေ့မရှိသော်လည်း ဒေါပေါ်က လဲကျေးရွာတွင် ကြက်ရိုးထိုးခြင်း၊လိပ်ပြာပင်၊ခေါ်ခြင်းဆေး ကြောခြင်းနှင့် မကောင်းဆိုးဝါး တားဆီး မောင်းထုတ်ခြင်းတို့တွင်ပြုလုပ်ဆဲဖြစ်သည်။

အသုံးအဆောင်ပစ္စည်းများတွင် ဖျာယက်လုပ်ခြင်း၊ကြက်ချင်း၊ပလိုင် ခဲ၊ဖြင်စောင်၊လွယ်အိတ်နှင့် ဦးထုတ်ယက်လုပ်ခြင်းတို့လည်း ယနေ့တိုင်အ သုံးပြု ပျသူများလည်းရှိသည်။ ခေတ်ကာလပြောင်းလဲလာ မှုအလိုက်ဝတ်စားဆင်ယင်မှုတွင် အနည်းငယ်ပြောင်းလဲလာပါသည်။ တိုးတက်ပြောင်းလဲလာသော ယနေ့ခေတ်ကမ္ဘာကြီး တစ်စိတ်တစ်ဒေသနှင့်အတူဒေါပေါ်ကလဲကျေးရွာသည်လည်းတိုးတက်ပြောင်း လဲလာဦးမည်ဖြစ်ကြောင်းမှတ်တမ်းတင်အပ်ပါသည်။

ဥစ္စာဓန ကြွယ်ဝမှု အဆင့်သတ်မှတ်ခြင်း

ဥစ္စာဓန အဆင့်သတ်မှတ်ချက်

ကျေးဇူးပြု၍ ဖြေဆိုပေးရန် အတွက် အကျဉ်းချုပ် အချက်အလက်များကို အောက်ဖော်ပြပါအတိုင်း ဖြေဆိုပေးရပါမည်။

ကျေးဇူးပြု၍ ဖြေဆိုပေးရန် အတွက် အကျဉ်းချုပ် အချက်အလက်များကို အောက်ဖော်ပြပါအတိုင်း ဖြေဆိုပေးရပါမည်။

အဆင့်	ခံသတ်မှတ်ချက်	အိမ်ထောင်စု	ရာခိုင်နှုန်း
A	တိုက်ခံ ပျော်ရွှင်စရာ၊ လယ် (၅) ဧကနှင့်အထက်၊ ထော်လာဂျီ၊ နွား (၅) ကောင်နှင့်အထက်၊ ခြံ၊ ကုန်း၊ ရွာ	၅	၇.၂၅%
B	တစ်ထပ်တိုက်၊ ပျော်ရွှင်စရာ၊ လယ် (၃) ဧက၊ ကုန်း၊ ရွာ၊ ခြံ၊ နွား (၃) ကောင်နှင့်အထက်	၂၀	၃၇.၀၄%
C	ဝါးထရံ သွပ်ဖုံး၊ လယ် (၃) ဧက အောက်၊ ခြံ	၂၉	၅၃.၇%
	စုစုပေါင်း	၅၄	၉၉.၉၉%

ဥစ္စာဓနကြွယ်ဝမှုအဆင့်သတ်မှတ်ခြင်း သုံးသပ်ချက်

ဒေါ်ပေါ်ကလဲကျေးရွာသည် အိမ်ခြေ(၅၄) အိမ်ရှိပါသည်။ အဆင့်များကို A၊ B၊ C ဟုကျေးရွာ လူထုများက သတ်မှတ်ကြပါသည်။ တိုက်ခံပျော်ရွှင်စရာ၊ လယ်(၅)ဧကနှင့်အထက်၊ ထော်လာဂျီ၊ နွား (၅) ကောင်နှင့်အထက်၊ ခြံ၊ ကုန်း၊ ရွာ၊ ကိုင်းရှည်ပိုင်ဆိုင်သောအိမ်များကို A ဟုသတ်မှတ်ပါသည်။ A အဆင့်အိမ်ခြေ မှာ (၅) အိမ်ရှိပြီး ရာခိုင်နှုန်းအားဖြင့် ၉.၂၅ % ရှိပါသည်။ B အဆင့်ကရှိအိမ်များမှာ တစ်ထပ်တိုက်၊ သွပ်ဖုံးပျော်ရွှင်စရာ၊ လယ်(၃)ဧက၊ ကိုင်းရှည်၊ ခြံနှင့် နွား(၃)ကောင် အထက်ပိုင်ဆိုင်သောအိမ် (၂၀) ရှိပါသည်။ ရာခိုင်နှုန်းအားဖြင့် ၃၇.၀၄% ရှိပါသည်။ C အဆင့်၏ ပိုင်ဆိုင်မှုမှာ ဝါးထရံ သွပ်ဖုံး မိုးလယ်(၃) ဧကအောက်နှင့် ခြံကိုပိုင်ဆိုင်ပြီး ရာခိုင်နှုန်း ၅၃.၇% နှင့် အိမ်ညောင်(၂၉) အိမ်ရှိပါသည်။

ဒေါ်ပေါ်ကလဲကျေးရွာသည် နွမ်းပါးသောအိမ်ခြေများပြီး မိုးရာသီတွင် လမ်းပန်းဆက်သွယ်ရေး ခက်ခဲ၍ ရွာ၏ဖွံ့ဖြိုးရေးကို ထိခိုက်ပါသည်။

ပါဝင်ဆွေးနွေးသူ - ကျား (၉)ဦး၊ မ(၂၂)ဦး

ဒေါ်ပေါ်ကလဲကျေးရွာ၊ ငွေတောင်ကျေးရွာအုပ်စု

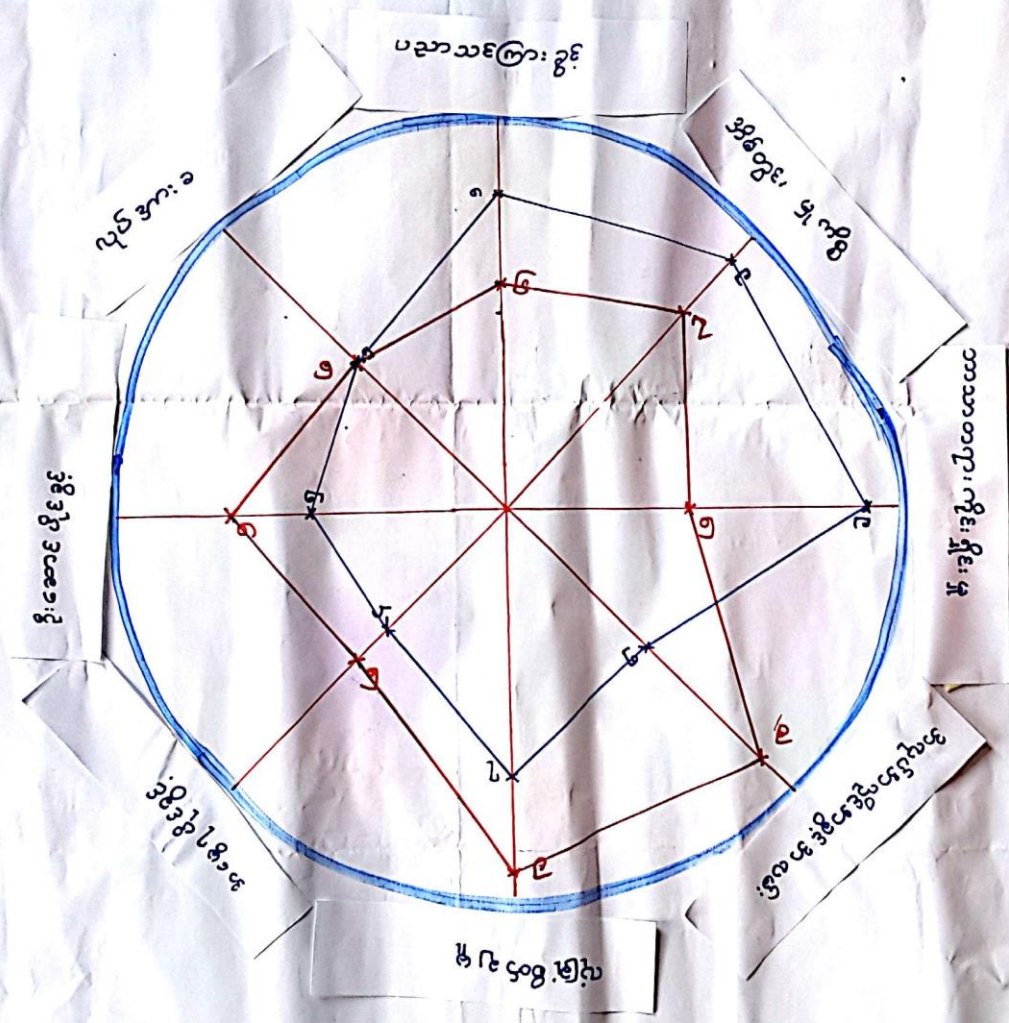
ကျေးရွာဖွံ့ဖြိုးရေးအစီအစဉ်

ပင်.ကူအိမ် သုံးသပ်ခြင်း

ကျား: ၅၅ "ဒေါပရမ်းကန် ဂုဏ်စွဲ" 30.10.17 ကျား: ၉
ဒုဗ်စု " ငွေတောင် " ၆ "

၉
၆

— = ကျား
၆ = —



ကျား/မ ပင့်ကူအိမ် သုံးသပ်ချက်

ဒေါ်ပေါ်ကလဲကျေးရွာ၊ ငွေတောင်ကျေးရွာအုပ်စု
ကျေးရွာဖွံ့ဖြိုးရေးအစီအစဉ်

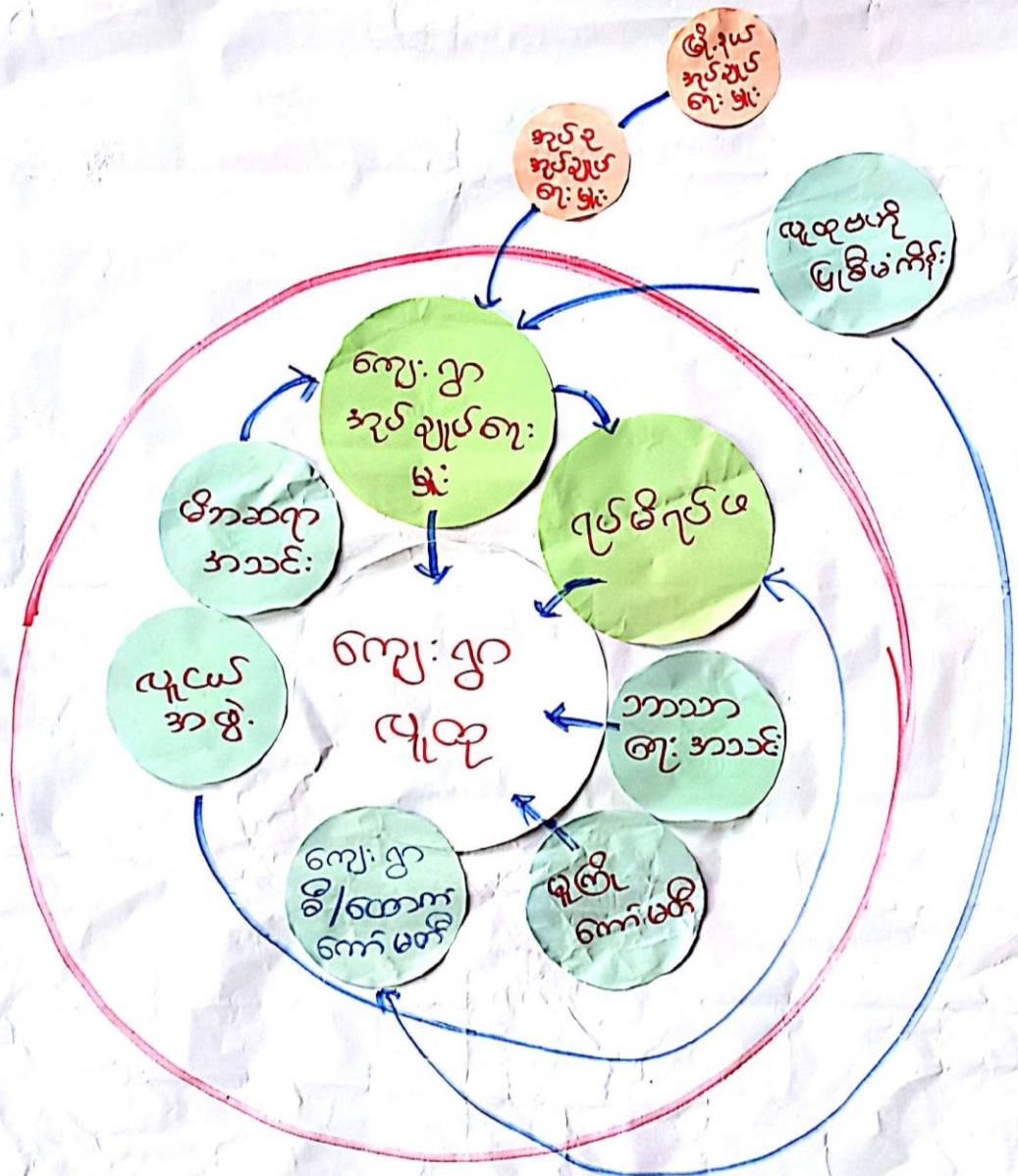
ဒေါ်ပေါ်ကလဲကျေးရွာရှိ အမျိုးသမီးများ၏ ပညာရေး(ပညာသင်ကြားခွင့်) တွင် အမျိုးသားများ ထက်သာလွန်ပါသည်။ နေ့စားလုပ်အားခတွင် အမျိုးသားနှင့်အမျိုးသမီး များတန်းတူရရှိပါသည်။တန်း တူရသောအလုပ်များမှာ စပါး၊ပြောင်းဖူး၊ မြေပဲများပေါင်းလိုက်ခြင်း၊စပါးရိတ်သိမ်းခြင်းတို့တွင်ဖြစ်ပါ သည်။အိမ်မှကိစ္စတွင် တာဝန်ယူလုပ်ကိုင်ရမည်ဟူသောရေးအယူအဆများကြောင့် ဦးဆောင်မှုတွင် အမျိုးသမီး များအားနည်းပြီး အလုပ်အကိုင်အခွင့်အလမ်းများတွင် သားသမီးရေးအိမ်မှ ကိစ္စများ ကြောင့် အမျိုးသားများသာလွန်ပါသည်။ အမွေရပိုင်ခွင့် နှင့် လုံခြုံစိတ်ချမှုတို့တွင် အမျိုးသားများအ နည်းငယ်သာလွန်ပါသည်။

အိမ်မှကိစ္စများ၊သားသမီးရေးကိစ္စများကိုလုပ်ဆောင်သော်လည်း ဘာသာတရား ကိုင်းရှိုင်းမှုတွင် အမျိုးသမီးများသည် အမျိုးသားများထက် သာလွန်နေပါသည် ။ဒေါ်ပေါ်ကလဲကျေးရွာရှိအမျိုးသမီးအ များစုမှာဦးဆောင်ပိုင်ခွင့် တွင်ပါဝင်မှုမရှိခြင်း၊ ပါဝင်ခွင့် မရှိခြင်း၊စကားနည်းခြင်း၊အရှက်ကြီးခြင်းတို့ ကြောင့် အမျိုးသားများထက်ပိုအား နည်းပါသည်။

ပါဝင်ဆွေးနွေးသူ - ကျား(၉) ၊ မ(၂၂)

အဖွဲ့အစည်း ချိတ်ဆက်မှု အခြေပြ ဇယား

ကျေးဥာ "ဒေါပဖော်ကယ်" လက်စွဲ" 30.10.2017 ကျား။
အုပ်စု " ငွေကောင်" ၆။



အဖွဲ့အစည်းချိတ်ဆက်မှုပြမြေပုံ သုံးသပ်ချက်

ဒေါ်ပေါ်ကလဲကျေးရွာတွင် အဖွဲ့အစည်းပေါင်း (၇)ဖွဲ့ရှိသည်။ ကျေးရွာအုပ်ချုပ်ရေးမှူးနှင့် ရပ်မိ ရပ်ဖတို့သည် ရွာ၏ သာရေး/နာရေး ကိစ္စအဝဝတို့ကိုဆောင်ရွက်ကြပါသည်။ မိဘဆရာအသင်းသည် ရွာရှိကလေး သူငယ်များ၏ ပညာရေးနှင့် ကျောင်း၏ လိုအပ်ချက်များကိုဖြည့်ဆည်းပေးပါသည်။ ဒေါ်ပေါ် ကလဲကျေးရွာသည် ခရစ်ယာန်ရွာဖြစ်ပြီး ကဏ္ဍအလိုက်ဘာသာရေးအသင်းများရှိပြီး ဘာသာရေးတွင် သာမကဘဲရွာ၏ဖွံ့ဖြိုးရေးတွင်လည်းပါဝင်ကူညီကြပါသည်။ ရွာ၏ လူငယ်အဖွဲ့ သည် အလှူမင်္ဂလာ ဆောင်များ၊ဘာသာရေးပွဲများနှင့် ဒီးကူပွဲများတွင် တက်ကြွစွာ ပါဝင်လုပ်ကိုင်ကြသည်။ ရွာတွင်မူကြို ကျောင်းကော်မတီရှိပြီး မူကြိုနှင့် ပတ်သက်သောလုပ်ငန်းများကိုလုပ်ဆောင်ကြပါသည်။

ကျေးရွာအုပ်ချုပ်ရေးမှူးသည် အုပ်စုအုပ်ချုပ်ရေးမှူးမှတစ်ဆင့် မြို့နယ်အုပ်ချုပ်ရေးမှူး ထံသို့ အုပ်ချုပ်ရေးနှင့် ပတ်သက်သော သတင်းအချက်အလက်များကို အပြန်အလှန်ဖလှယ်ကြပါသည်။ လူထု ဗဟိုပြုစီမံကိန်းသည် ဖွံ့ဖြိုးရေးလုပ်ငန်းများ ကိုရွာတွင်းရှိ ကျေးရွာလူထုမှဖွဲ့စည်းထားသောကျေးရွာ စီ/ထောက်ကော်မတီဝင်များ ပူးပေါင်းဆောင်ရွက်လျက်ရှိပါသည်။

ပါဝင်ဆွေးနွေးသူ ကျား(၉)၊မ (၂၂)

ဒေါ်ပေါ်ကလဲကျေးရွာ၊ ငွေတောင်ကျေးရွာအုပ်စု
ကျေးရွာဖွံ့ဖြိုးရေးအစီအစဉ်

ရာသီခွင်ပြ ပြက္ခဒိန်

ရာသီခွင်ပြ ပြက္ခဒိန်

ကျေးဇူး ။ ဒေါ်ပရော်ကယ် ။ အုပ်စု ။ ငွေတောင် ။ ရက်စွဲ ။ 30.10.2017 ။

စဉ်	အကြောင်းအရာ	မိုးတိုင်း	မိုးခင်း	မိုး	မိုး	မိုး	မိုး	မိုး	မိုး	မိုး	မိုး	မိုး	မိုး
၁။	ရိုက်ဖျိုး/ရိုက်ဖမ်း ကာလ												
၂။	သွားယာဉ်ခတ်ခဲ ဘော ကာလ												
၃။	ရောဂါဖြစ်ပွားဘော ကာလ												
၄။	ပွဲစက်ကျင်းပဘော ကာလ												
၅။	အခါရောဂါကျားပါ ဘော ကာလ												

ကျေးဇူးပုံပြုရေးအစီအစဉ် ။ ဒေါ်ပေါ်ကလဲကျေးဇူး ။ ငွေတောင်ကျေးဇူးအုပ်စု

ဒေါ်ပေါ်ကလဲကျေးရွာ၏ အဓိကအလုပ်အကိုင်များ စိုက်ပျိုးရေးဖြစ်ပါသည်။ ဧပြီလတွင် လယ် ထဲဆင်းရန်ပြင်ဆင်ကြပြီး မေလတွင် ပျိုးထောင်ကြပါသည်။ ။အချို့သောလယ်များသည် ဒေါ်ပေါ်ကလဲ ကန်မှရေကို မရသောကြောင့် မိုးရေကိုသာ အားကိုးရပြီး ပိုးရေရရှိသောဖွန်၊ ဇူလိုင်၊ သြဂုတ်လများတွင် ပျိုးထောင်ပြီးစိုက်ပျိုးကြပါသည်။ စက်တင်ဘာ၊ အောက်တိုဘာလများတွင် စပါးများကိုပေါင်းလိုက်ကြပါသည်။ နိုဝင်ဘာလနှင့် ဒီဇင်ဘာလများတွင်စိုက်ပျိုးထားသော သီးနှံများကိုရိတ်သိမ်းကြပါသည်။

ရွာသို့ ရောက်ရှိနိုင်သောလမ်းမှာ မြေ သားလမ်းဖြစ်ပြီး ရွာအဝင်နှင့် ရွာတွင်းလမ်း(၂)လမ်းသာ ကျောက်ချောလမ်းဖြစ်သောကြောင့် မိုးများသောရာသီတွင် ရွာလမ်းများပျက်စီးပြီး သွားလာရန်ခက်ခဲ လှပါသည်။ မေလတွင်ဝမ်းပျက်/လျှောရာသီ အကူးအပြောင်းကာလဖြစ်သော စက်တင်ဘာ၊ အောက်တိုဘာလများတွင် နှာစေးချောင်းဆိုးခြင်း စသည် ရောဂါများဖြစ်တတ်ပါသည်။ ဇန်နဝါရီလ၊ ဖေဖော်ဝါရီလများတွင် မင်္ဂလာဆောင်ပွဲများကျင်းပလေ့ရှိပါသည်။ မတ်လတွင် ဘာသာရေးပွဲများစက်တင်ဘာလ တွင်ဒီးကူပွဲနှင့် ဒီဇင်ဘာလတွင် ခရစ္စမတ်ပွဲကို ကျင်းပကြပါသည်။ အချို့သောအိမ်ထောင်စုများမှာ မိသားစုများပြီး လယ်ဧကနည်းသောကြောင့် ဝမ်းရေးအတွက်အခက်အခဲရှိပါသည်။ အစာရေရှားပါး သောကာလမှာ ဇွန်၊ စက်တင်ဘာနှင့် အောက်တိုဘာလများဖြစ်ကြပါသည်။

ပါဝင်ဆွေးနွေးသူ - ကျား(၉) ဦး၊ မ(၂၂)ဦး

ကျေးရွာစီမံကိန်းအထောက်အကူပြုကော်မတီဝင်များ စာရင်း/ဓာတ်ပုံ

ကျေးရွာစီမံကိန်း အထောက်အကူပြုကော်မတီဝင်စာရင်း

ကျေးရွာ။	ဒေါ်ပေါ်ကလ	အုပ်စု။	ဧကောင်	ရက်စွဲ။	30.10.17
စဉ်	ဒါ/ထောက် ကော်မတီ ဝင်များ	ဂုဏ်ထူး	အမည်	နှစ်ချက်	
၁။	ဒီထောက် ဥက္ကဋ္ဌ	ဥက္ကဋ္ဌ	ဦးထိုးရှင်		
		ဥက္ကဋ္ဌ	ဒေါ်ခေမာ		
၂။	ဝယ်ယူရေးဆပ် ကော်မတီ	ဥက္ကဋ္ဌ	ဒေါ်ခိခိလျာ		
		အဖွဲ့ဝင်	ဦးဌာရှင်		
		"	ဦးတို့မာဦ		
၃။	စောင့်ကြည့်ကြီး ကြပ်ရေးဆပ် ကော်မတီ	ဥက္ကဋ္ဌ	ဦးကေးရှင်		
		အဖွဲ့ဝင်	ဦးပလ္လှရှင်		
		"	ဒေါ်အိန်းဂျေလာ		
၄။	ယဉ်ပတ်ရေးနှင့် ပြင်ထိန်းသိမ်းရေး ဆပ်ကော်မတီ	ဥက္ကဋ္ဌ	ဦးထွေးရှင်		
		အဖွဲ့ဝင်	ဦးမာရှင်		
		"	ဒေါ်ဗျာမာ		
၅။	ကျေးရွာစာရင်းကိုင်	အဖွဲ့ဝင်	ဒေါ်ဌေးမိုး		
၆။	ဝေဖန်အကဲဖြတ်ဖြေ ဖြေရေးဆပ်ကော် မတီ	အဖွဲ့ဝင်	ဦးဝိရှင်		
		"	ဒေါ်ညွှန်းမာ		
၇။	ကျေးရွာစေတနာ့ ဝန်ထမ်း	အဖွဲ့ဝင်	ဦးပလ္လှ		
		"	ဒေါ်ကေးမာ		



ကျေးရွာဖွံ့ဖြိုးရေးအစီအစဉ်ဆောင်ရွက်မှု မှတ်တမ်းဓာတ်ပုံများ



ဒေါ်ပေါ်ကလဲကျေးရွာ၊ ငွေတောင်ကျေးရွာအုပ်စု

ကျေးရွာဖွံ့ဖြိုးရေးအစီအစဉ်



လူထုဗဟိုပြု စီမံကိန်း၊ စီမံကိန်းလက်ခွဲ အပိုင်း - (၃) - ၂၉.၁၀.၂၀၁၆

(ခ) အခြေခံအဆောက်အအုံ အသုံးအဆောင်များ

စာသင်ကျောင်း	အမှတ် ခြံပိ	ကျန်းမာရေး	အမှတ် ခြံပိ	ဘာသာရေး အဆောက် အအုံများ	အမှတ် ခြံပိ
အထက်တန်းကျောင်း	<input type="checkbox"/>	ဆေးရုံ	<input type="checkbox"/>	ဇေဇီ	<input type="checkbox"/>
အလယ်တန်းကျောင်း	<input type="checkbox"/>	ကျန်းမာရေးဌာန	<input type="checkbox"/>	ဘုန်းကြီးကျောင်း	<input type="checkbox"/>
ပူလတန်းကျောင်း	<input checked="" type="checkbox"/>	ကျန်းမာရေးဌာနခွဲ	<input type="checkbox"/>	ဟိန္ဒူဘုရားကျောင်း	<input type="checkbox"/>
ပုဂံကျောင်း	<input checked="" type="checkbox"/>	ဆေးပေးခန်း	<input type="checkbox"/>	ခရစ်ယာန်ကျောင်း	<input checked="" type="checkbox"/>
အခြား	<input checked="" type="checkbox"/>	အခြား	<input type="checkbox"/>	ဗလီ	<input type="checkbox"/>
				အခြား	<input type="checkbox"/>
မှတ်ချက်		မှတ်ချက်		မှတ်ချက်	
၃၇.၁၆.၁၁.၆					

(ဂ) ကျွမ်းကျင်သူများမှတ်တမ်း (ကျေးရွာတွင်နေထိုင်သော သို့မဟုတ် တခြားရွာမှလာရောက်သော ကျွမ်းကျင်သူများ)

	(၁) စာသင်ကျောင်း		(၂) ကျန်းမာရေး		(၃) လက်မှုပညာရှင်		
	ရွာတွင်နေ ထိုင်သူ	အခြားရွာမှ လာသူ	ရွာတွင်နေ ထိုင်သူ	အခြား ရွာမှ လာသူ	ရွာတွင် နေထိုင်သူ	အခြားရွာ မှလာသူ	
ပူလတန်းပြဆရာ/မ	<input checked="" type="checkbox"/>	<input checked="" type="checkbox"/>	ဆရာဝန်	<input type="checkbox"/>	လက်သမား	<input checked="" type="checkbox"/>	<input type="checkbox"/>
အထက်တန်းပြဆရာ/မ	<input type="checkbox"/>	<input type="checkbox"/>	လက်ထောက် ကျန်းမာရေးပျူ	<input type="checkbox"/>	ပန်းရံ	<input checked="" type="checkbox"/>	<input type="checkbox"/>
အလယ်တန်းပြဆရာ/မ	<input type="checkbox"/>	<input type="checkbox"/>	အပျိုးသမီးကျန်းမာရေး ဆရာမ	<input type="checkbox"/>	လှုပ်ရှားကွမ်းကွင်း ပီးသမား	<input type="checkbox"/>	<input type="checkbox"/>
ပုဂံပြဆရာ/မ	<input checked="" type="checkbox"/>	<input type="checkbox"/>	သားဖွားဆရာမ	<input type="checkbox"/>	ခရိုင်ကိုင်သူလက်	<input checked="" type="checkbox"/>	<input type="checkbox"/>
အခြား	<input type="checkbox"/>	<input type="checkbox"/>	ပြည်သူ့ကျန်းမာရေးလုပ်သား	<input checked="" type="checkbox"/>	စက်ပြင်ဆရာ	<input checked="" type="checkbox"/>	<input type="checkbox"/>
မှတ်ချက်			မှတ်ချက်		မှတ်ချက်		

(ဃ) ကျေးရွာသို့ ရောက်ရှိနိုင်သည့် လမ်းအခြေအနေ / ကျေးရွာတစ်ရွာသည် ၎င်း၏ ကျေးရွာအုပ်စုနှင့် ဆက်သွယ်ထားသော လမ်းအခြေအနေ (အောက်ပါတို့ကိုပိုင်းပါ)

ကျောက်ကြမ်းလမ်း ကတ္တရာလမ်း ကွန်ကရစ်လမ်း မော်တော်ဆိုင်ကားလမ်း
 ကျောက်စင်းလမ်း မြေသားလမ်း လူသွားလမ်း အခြား _____



လူထုဗဟိုပြု စီမံကိန်း၊ စီမံကိန်းလက်ခွဲ အပိုင်း - (၃) - ၂၉.၁၀.၂၀၁၆

(င) ကျေးရွာဖွံ့ဖြိုးမှုစီမံချက်

(၁) လူထုဗဟိုပြုစီမံကိန်းမတင်မီ ဤကျေးရွာတွင်ကျေးရွာဖွံ့ဖြိုးမှု စီမံချက်ရှိခဲ့ပါသလား? ပိုင်းပါ
ရှိပါသည်/မရှိပါ/မသိပါ

(၂) ရှိခဲ့ပါလျှင် ဤစီမံချက်ကို မည်သည့် ဝန်ထုပ်ထွင်းဆင်နွှဲခဲ့ပါသနည်း? နံပါတ်-----/မသိပါ ၂၀၀၇-၂၀၁၃. care

(၃) ဤစီမံချက်ကို မြို့နယ်မှအတည်ပြုခဲ့ပါသလား? ပြုခဲ့ပါသည်/မပြုခဲ့ပါ/မသိပါ

(စ) ခရီးအကွာအဝေး

(၁) ဤကျေးရွာ၏ဗဟိုမှ ၎င်းကျေးရွာအုပ်စု၏ဗဟိုအထိ ခရီးပိုင်မည်မျှကွာဝေးသနည်း? ပိုင်-----/မသိပါ

(၂) ဤကျေးရွာမှ ၎င်းကျေးရွာအုပ်စုဗဟိုအထိ သွားလာရာတွင်ကြာမြင့်သည်အချိန်

ခြောက်သွေ့ရာသီတွင်ကြာချိန်----- ၃၀ မိနစ် ----- ထော်လာဂျီ/မော်တော်ဆိုင်ကယ်/ခြေလျှင်/လား/မော်တော်ဘုတ်/ အခြား -----

မိုးရာသီတွင်ကြာချိန်----- ၁ နာရီ ----- ထော်လာဂျီ/မော်တော်ဆိုင်ကယ်/ခြေလျှင်/လား/မော်တော်ဘုတ်/ အခြား -----

(ဆ) ပတ်ဝန်းကျင်ဆိုင်ရာ သဘာဝဘေးအန္တရာယ်

ဤကျေးရွာတွင် ရေကြီးခြင်းကဲ့သို့ သဘာဝဘေးအန္တရာယ်ကျရောက်မှုခြင်း ရှိပါသလား။
 မရှိပါ ရှိပါသည် ရှိလျှင်ဖော်ပြပါ -----

(ဇ) ကျေးရွာတွင် ခွဲစဉ်းထားသော အဖွဲ့အစည်းများ

လူထုဗဟိုပြုစီမံကိန်းမတင်မီ ဤကျေးရွာတွင် ကျေးရွာဖွံ့ဖြိုးရေးအတွက် အစိုးရ (သို့) ရွာသားများကိုယ်တိုင် (သို့) စီမံကိန်းတစ်ခုခုမှ ခွဲစဉ်းထားသည် အဖွဲ့အစည်းများရှိပါသလား။

(၁) ----- မော်ဂျီစတိုးဆက် (ကပစ၊ ဖ၊)

(၂) ----- နေ့စဉ် ဗဟိုအဖွဲ့

(၃) (၁၀၀ ဧက) ၇၅၂၄၆၆ ဟု။

ကျေးရွာခေါင်းဆောင် အမည် ဦးဝင်း
လက်မှတ် နေ့စွဲ ၃၀.၁၀.၂၀၁၇

လူထုစည်းရုံးရေးမှူး အမည် ဦးမေစွယ်
လက်မှတ် နေ့စွဲ ၃၀.၁၀.၂၀၁၇

ဒေါ်ပေါ်ကလဲကျေးရွာ၊ ငွေတောင်ကျေးရွာအုပ်စု

ကျေးရွာဖွံ့ဖြိုးရေးအစီအစဉ်

ပုံစံ - ၂။ စီမံကိန်းစက်ဝန်း အချိန်ဇယား (PC-၂)



လူထုဗဟိုပြု စီမံကိန်း၊ စီမံကိန်းလက်စွဲ အပိုင်း - (၃) - ၂၀၂၀.၂၀၁၆

ပုံစံ - ၀-၂- စီမံကိန်းစက်ဝန်းအချိန်ဇယား (PC 2)

လမ်းညွှန်ချက်၊ သက်ဆိုင်ရာလူထုအစည်းရုံးရေးမှူး၊ လက်ထောက်နည်းပညာနည်းပညာမှူးများ၊ စီမံကိန်းစက်ဝန်းအဆင့်တစ်ခုစီပြီးဆုံးသည့် ကျေးရွာနှင့် ကျေးရွာအုပ်စုအတွက် ဤပုံစံကို ဖြည့်သွင်းရမည်။

စည်းရုံးရေးမှူး/ဝန်ထမ်း အမည် (၆) လျှောက်အား ၂

နေ့စွဲ ၂၀. ၁၀. ၂၀ ၂၇

ကော်ဝန်းအားအမှတ်ဖြစ်ပါ ကော်ဝန်း(၁) ကော်ဝန်း(၂) ကော်ဝန်း(၃) ကော်ဝန်း(၄)

ပြည်နယ်/တိုင်း ရာပြည်၊ မြို့နယ် ဦးမော့ဆူ၊ ကျေးရွာအုပ်စု ဇွဲတောင်၊ ကျေးရွာ ဧကေါက်ရွာ

စီမံကိန်းစက်ဝန်းအမျိုးအမည်များ	နေ့စွဲ		အစည်းအဝေးတွင်တက်ရောက်သူအရေအတွက်			
	တင်သည့် နေ့	ပြီးဆုံးသည့်နေ့	အမျိုးသား အရေအတွက်	အမျိုးသမီး အရေအတွက်	အိမ်ထောင်စု အရေအတွက်	လူမျိုးစုတစ်ခုချင်းစီ အရေအတွက် နှင့် လူမျိုးစုအမည်
၁။ ကျေးရွာစီမံကိန်း စိတ်ဆက်အစည်းအဝေး	၂၀.၁၀.၂၇	၂၀.၁၀.၂၇	၇ ဦး	၃၃ ဦး	၁၂ ဦး	၁၂ - ငါးမာ
၂။ ကျေးရွာဖွံ့ဖြိုးရေး စီမံချက်ရေးဆွဲခြင်း အစည်းအဝေး	၂၀.၁၀.၂၇	၂၀.၁၀.၂၇	၇ ဦး	၃၃ ဦး	၁၂ ဦး	၁၂ - ငါးမာ
၃။ ကျေးရွာအုပ်စု လုပ်ငန်းစဉ်ချိတ်ချက်ချသည့် အစည်းအဝေး	၂၀.၁၁.၂၀၂၇	၂၀.၁၁.၂၀၂၇	၂၂	၁၅	၁၇	မိကျ-၆ ဗဟို-၃ ကလေး-၂ မင်္ဂလာ-၃ ကလေး-၂
၄။ မြို့နယ်အဆင့် စီမံကိန်းရေးဆွဲရေး နှင့် အကောင်အထည်ဖော်ရေးအစည်းအဝေး			မလို	မလို	မလို	မလို
၅။ မြို့နယ် စီမံကိန်းရေးဆွဲရေး နှင့် အကောင်အထည်ဖော်ရေး ကော်မတီ၏ဆုံးဖြတ်ချက်ကို ရွာသို့ အသိပေး အကြောင်းကြားသည့် အစည်းအဝေး						



လူထုဗဟိုပြု စီမံကိန်း၊ စီမံကိန်းလက်စွဲ အပိုင်း - (၃) - ၂၀၂၀.၂၀၁၆

၆။ စီမံကိန်းလုပ်ငန်းခွဲစီမံချက်ရေးဆွဲခြင်း အစည်းအဝေး						
၆.၁။ စီမံကိန်းလုပ်ငန်း အကောင်အထည်ဖော် ရေးအစီအစဉ် ရေးဆွဲခြင်း						
၆.၂။ ဝယ်ယူရေးအစီအစဉ် ရေးဆွဲခြင်း						
၆.၃။ ဘဏ္ဍာရေးကုန်ကျမှု လျာထားအစီအစဉ် ရေးဆွဲခြင်း						
၆.၄။ ပြင်/ထိန်းအစီအစဉ် ရေးဆွဲခြင်း						
၇။ စီမံကိန်းလုပ်ငန်းခွဲ တိုးတက်မှု စောင့်ကြည့် အစည်းအဝေး						
၇.၁။ အစည်းအဝေး ပထမအကြိမ်						
၇.၂။ အစည်းအဝေး ဒုတိယအကြိမ်						
၇.၃။ အစည်းအဝေး တတိယအကြိမ်						
၈။ စီမံကိန်းလုပ်ငန်းခွဲ အပြီးသတ်စစ်ဆေးခြင်း အစည်းအဝေး						
၉။ လူထုဗဟိုပြုအစည်းအဝေး						

ဒေါ်ပေါ်ကလဲကျေးရွာ၊ ဇွဲတောင်ကျေးရွာအုပ်စု

ကျေးရွာဖွံ့ဖြိုးရေးအစီအစဉ်

(၂)

ပုံစံ - ၃။ ကျေးရွာဖွံ့ဖြိုးရေးဦးစားပေးအစီအစဉ် (PC-3)

ပုံစံ - ၁ - ၃ ကျေးရွာဖွံ့ဖြိုးရေး ဦးစားပေးအစီအစဉ် (Form PC 3)

လယ်ဥယျာဉ် အဆင့်(၃) ကျေးရွာဖွံ့ဖြိုးရေးအစဉ်အစား ပြီးဆုံးသောအခါ ကျေးရွာစီမံကိန်း အထောက်အကူပြု ကော်မတီသည် လူထုစည်းပေးရေးပူးအကူအညီဖြင့် ဤပုံစံကိုပြည့်စုံအောင် ဖြည့်သွင်းရမည်။

လူထုစည်းပေးရေးပူး/ဝန်ထမ်း အမည်		စက်ဝန်းအား အပတ်ခြစ်ပါ (✓) <input type="checkbox"/> စက်ဝန်း(၁)	
နေ့စွဲ ၁၀. ၁၀. ၂၀၂၇		<input type="checkbox"/> စက်ဝန်း(၂) <input type="checkbox"/> စက်ဝန်း(၃) <input type="checkbox"/> စက်ဝန်း(၄)	
ပြည်နယ်/တိုင်း ဇယား	မြို့နယ်	ကျေးရွာအုပ်စု ဇယား	ကျေးရွာ ဝါးလျှော်

က။ အခက်အခဲအတားအဆီးများအားထွေးထွေးခြင်း - ယခုလက်ရှိအခြေအနေတွင် ဤကျေးရွာဖွံ့ဖြိုးတိုးတက်ရေးအတွက် အဓိက အခက်အခဲအတားအဆီးများသည် ပည်သည်များဖြစ်ပါသည်။ (အမျိုးသား/သမီး အနည်းဆုံးအခက်အခဲ ၅ ခုစီဖော်ပြပါ)

အမျိုးသား အဖွဲ့မှ တင်ပြသောအခက်အခဲအတားအဆီးများ		အမျိုးသမီး အဖွဲ့မှ တင်ပြသောအခက်အခဲအတားအဆီးများ	
၁	ပညာရေး လက်တွေ့ ပဋိပက္ခခြင်း	၁	စားနပ်ရိက္ခာ ဖူလုံမှု ဖြစ်ခြင်း ၁၀၀ ရာခိုင်နှုန်း မရှိခြင်း
၂	ရရှိသည့် အခွင့်အလမ်း အားလုံး မရရှိခြင်း	၂	ရပ်ရွာစုစည်းရုံးမှု အခက်အခဲ ဖြစ်ခြင်း
၃	အိမ်ရာအခွင့်အလမ်း မရရှိခြင်း	၃	ပညာရေး မပညာရေး ဖွဲ့စည်းခြင်း
၄	ရရှိသည့် အခွင့်အလမ်း မရရှိခြင်း	၄	အိမ်ရာအခွင့်အလမ်း မရရှိခြင်း
၅	အလုပ်အကိုင် အခွင့်အလမ်း မရရှိခြင်း	၅	အိမ်ရာအခွင့်အလမ်း မရရှိခြင်း

ခ။ မျှော်မှန်းခြင်း - ဝန်ထမ်းလုပ်ငန်း (၅) နှစ် အတွင်း ကျေးရွာဖွံ့ဖြိုးရေး မျှော်မှန်းလျာထားချက်များအား တင်ပြပါ။

အမျိုးသားအဖွဲ့မှ တင်ပြသောမျှော်မှန်းချက်များ		အမျိုးသမီးအဖွဲ့မှ တင်ပြသောမျှော်မှန်းချက်များ	
၁	ပျက်စီးခြင်း ရှိသည့် အိမ်ရာအခွင့်အလမ်း	၁	အိမ်ရာအခွင့်အလမ်း မရရှိခြင်း
၂	အိမ်ရာအခွင့်အလမ်း မရရှိခြင်း	၂	အိမ်ရာအခွင့်အလမ်း မရရှိခြင်း
၃	အိမ်ရာအခွင့်အလမ်း မရရှိခြင်း	၃	အိမ်ရာအခွင့်အလမ်း မရရှိခြင်း
၄	အိမ်ရာအခွင့်အလမ်း မရရှိခြင်း	၄	အိမ်ရာအခွင့်အလမ်း မရရှိခြင်း
၅	အိမ်ရာအခွင့်အလမ်း မရရှိခြင်း	၅	အိမ်ရာအခွင့်အလမ်း မရရှိခြင်း

ဂ။ လူထုစီမံကိန်း၏ လာမည့် (၄) နှစ်အတွက် အကျိုးဝင်သော ဦးစားပေး ဖွံ့ဖြိုးတိုးတက်မှု လုပ်ငန်း အစီအစဉ်များအားဖော်ပြပါ။

အဆင့်	ကျေးရွာအတွက် ဦးစားပေး ဖွံ့ဖြိုးတိုးတက်မှု လုပ်ငန်းစဉ်များ	အဆိုပြုသူ (အမျိုးသား/အမျိုးသမီး/အမျိုးသား+အမျိုးသမီး)	ခန့်မှန်းကုန်ကျစရိတ်	အကျိုးခံစားခွင့်ရှိသူ ခန့်မှန်းခြေ အရေအတွက်
၁	အိမ်ရာအခွင့်အလမ်း	(၈+၈)		၇၇၆ ဦး
၂	အိမ်ရာအခွင့်အလမ်း	(၈+၈)		
၃	အိမ်ရာအခွင့်အလမ်း	(၈+၈)		
၄	အိမ်ရာအခွင့်အလမ်း	(၈+၈)		
၅				


ဃ။ လူထုစီမံကိန်း၏ လာမည့် (၄) နှစ်အတွက် အကျိုးဝင်သော ဦးစားပေး ဖွံ့ဖြိုးတိုးတက်မှု လုပ်ငန်း အစီအစဉ်များအားဖော်ပြပါ။

အဆင့်	ကျေးရွာအတွက် ဦးစားပေး ဖွံ့ဖြိုး	အဆိုပြုသူ (အမျိုးသား/အမျိုးသမီး)	အခန်းကဏ္ဍ

ဒေါ်ခေါ်ကလဲကျေးရွာ၊ ငွေတောင်ကျေးရွာအုပ်စု
ကျေးရွာဖွံ့ဖြိုးရေးအစီအစဉ်

	တိုးတက်မှု လုပ်ငန်းစဉ်များ	အမျိုးသမီးများ/အမျိုးသား+ အမျိုးသမီး)	
၁	ခင်းထိုး ပစ္စည်း (၅) ချိတ်	(၈)	ကျေးဇူးတင်ပေးရန်၊ သဘာဝပတ်ဝန်းကျင် ဆုံးရှုံးမှုများ
၂			
၃			
၄			
၅			

ခေါင်းဆောင်၊ ကျေးရွာစီမံကိန်းအထောက်အကူပြုကော်မတီမှ အတည်ပြုသည်။

အမည် ----- ဒေါ်အုန်းမြ ----- လက်မှတ် -----  ----- နေ့စွဲ ----- ၂၀.၁၀.၂၀၁၇ -----

ကျေးရွာအစည်းအဝေးမှတ်တမ်းများ

ပထမအကြိမ်နှင့်ဒုတိယအကြိမ်ကျေးရွာအစည်းအဝေးမှတ်တမ်း

- ကျေးရွာနှင့် အုပ်စု - ဒေါ်ပေါ်ကလဲကျေးရွာ၊ ငွေတောင်
- ပြုလုပ်သည့် နေရာ - ကျေးရွာခန်းမဆောင်
- အချိန် - နံနက်(၉:၀၀) နာရီမှ ညနေ(၄:၀၀)နာရီထိ
- နေ့စွဲ - ၃၀.၁၀.၂၀၁၈
- တက်ရောက်သူ - ကျား(၁၉) ဦး၊ မ(၂၂)ဦး ၊ ပေါင်း (၄၁)
- မှတ်တမ်းတင်သူ - ဒေါ်မေနှယ်အောင်

ဒေါ်ပေါ်ကလဲကျေးရွာ၏ ပထမအကြိမ်ကျေးရွာအစည်းအဝေးကို တက်ရောက်သူများကို စာရင်း ကောက်ယူပြီး ကျေးရွာအုပ်ချုပ်ရေးမှူးမှ အမှာစကားပြောကြားခြင်းဖြင့် စတင်ခဲ့ပါသည်။ လူထုစည်းရုံး ရေးမှူးမှ စီမံကိန်းမိတ်ဆက်ခြင်း၊ စီမံကိန်းစက်ဝန်း အဓိက တာဝန်ရှိသူနှင့် တာဝန်ဝတ္တရားများကို ရှင်းလင်းတင်ပြခဲ့ပါသည်။ စီမံကိန်းပထမနှစ်တွင်ရွေးချယ်ထားသော ကော်မတီဝင်များကို ပြန်လည်စိစစ် ရွေးချယ်ခဲ့ပါသည်။ ကော်မတီဝင်များကို ရွေးချယ်ပြီးနောက် ကော်မတီဝင်၏တာဝန်ဝတ္တရား၊ ကျင့်ဝတ် နှင့် ဆောင်ရန်ရှောင်ရန်များကို ရှင်းလင်းတင်ပြပြီး နေ့လည်(၁၂:၀၀) နာရီတွင် အစည်းအဝေးကို ခေတ္တရပ်နားခဲ့ပါသည်။

အစည်းအဝေးကို နေ့ လည်(၁:၃၀)နာရီတွင် ပြန်လည်စတင်ပြီး လူမှုစစ်ဆေးခြင်း၏ ရည်ရွယ်ချက်ကို ရှင်းပြပြီး PRA တစ်ခုခြင်းစီကို ပြုလုပ်ခဲ့ပါသည်။ PRA တွင် ပါဝင်သော ပင်. ကူအိမ်သုံးသပ်ခြင်းနှင့် အဖွဲ့အစည်းချိတ်ဆက်မှုအခြေပြုလမ်းကို အမျိုးသားအမျိုးသမီး အုပ်စုခွဲပြုလုပ်ခဲ့ပါသည်။ အမျိုးသမီးများ ပူးပေါင်းပါဝင်ဆွေးနွေးကြပြီး အစည်းအဝေးကို ညနေ(၄:၀၀)နာရီတွင် ရုတ်သိမ်းခဲ့ပါသည်။

လူထုပူးပေါင်းပါဝင်သော လူမှုဆန်းစစ်/အကဲဖြတ်ခြင်း လုပ်ငန်းစဉ်အကျဉ်းချုပ်

စဉ်	အကြောင်းအရာ	ရက်စွဲ	ဦးတည်အုပ်စု	တက်ရောက်သူများ			အဓိက ဆွေးနွေးချက်များ
				က	မ	ပ	
၁	ကျေးရွာလူမှုရေးပြသယံဇာတပြမြေပုံ (Socila map/ Resources Map)	၅-၁၂ ၂၀၁၇	ရပ်မိရက်ဖ၊ ကော်မတီဝင်၊ ကျေးရွာလူထု များ အားလုံး	၁၉	၂၂	၄၁	အိမ်အမျိုးအစားများ၊ အခြေခံအဆောက်အအုံများ၊ လုပ်ပန်းဆက်သွယ်ရေးအခြေ အနေ၊ လယ်ယာမြေများ၊ ရေထွက်ပေါက်၊ ရေလှောင် ကန်၊ သစ်တောများ
၂	လူမှုစီးပွားအဆင့်သတ်မှတ်ခြင်း (Wealth Ranking)	၅-၁၂ ၂၀၁၇	ချမ်းသာ၊ အလယ်အလတ်၊ နွမ်းပါး၊	၁၉	၂၂	၄၁	ကျေးရွာလူမှုစီးပွားရေးကို အုပ်စုများခွဲခြားသတ်မှတ်နိုင် ရေးအတွက်အခြေခံစံနှုန်းများ သတ်မှတ်ရန် အများလူထု သဘောတူသတ်မှတ်ခြင်း
၃	ကျား/မရေးရာ ကဏ္ဍ (Access Mapping)	၅-၁၂ ၂၀၁၇	ကျေးရွာအတွင်းရှိ အမျိုးသားနှင့် အမျိုးသမီးများ	၁၉	၂၂	၄၁	ကျေးရွာအတွင်းရှိအရင်းအမြစ်၊ ပိုင်ဆိုင်မှု၊ အခြေခံအဆောက်အ ဦး စသောလုပ်ငန်းများကို ဘယ်သူတွေက အသုံးပြု၊ ထိမ်းချုပ်နေသလဲဆိုတာကို ဆွေးနွေးမှုများ ပြုလုပ်ခြင်း
၄	ပင့်ကူအိမ် ကွန်ယက် (Spider Web)	၅-၁၂ ၂၀၁၇	အမျိုးသားများနှင့် အမျိုးသမီးများ၊ ကျေးရွာလူထု	၁၉	၂၂	၄၁	အမျိုးသားများနှင့်အမျိုးသမီးများ တန်းတူအခွင့်အရေးရရှိမှုနှင့် မရရှိ သည့် အကြောင်းအရင်းများ
၅	အဖွဲ့အစည်း ချိတ်ဆက်ပုံ (Venn Diagram)	၅-၁၂ ၂၀၁၇	ကျေးရွာအုပ်ချုပ် ရေးအဖွဲ့ ကျေးရွာ စီထောက်အဖွဲ့၊ ကျေးရွာလူထု	၁၉	၂၂	၄၁	ကျေးရွာအတွင်းရှိ အဖွဲ့အစည်း များနှင့် မည်သို့သောလုပ်ငန်းများ အတွက် မည်သည့်အဖွဲ့များ ချိတ်ဆက်လုပ်ကိုင်မှုရှိခြင်း

ဒေါ်ပေါ်ကလဲကျေးရွာ၊ ငွေတောင်ကျေးရွာအုပ်စု

ကျေးရွာဖွံ့ဖြိုးရေးအစီအစဉ်

စဉ်	အကြောင်းအရာ	ရက်စွဲ	ဦးတည်အုပ်စု	တက်ရောက်သူများ			အဓိက ဆွေးနွေးချက်များ
				က	မ	ပ	
၆	ရာသီခွင်ပြ ပြက္ခဒိန် (Seasonal Calender)	၅-၁၂ ၂၀၁၇	ကော်မတီဝင်များ၊ အမျိုးသမီး/သား ဆင်းရဲနွမ်းပါးသူ	၁၉	၂၂	၄၁	စိုက်ပျိုးရိတ်သိမ်းကာလ (တောင် ယာ၊လယ်ယာ)၊ စီးပွားရေး/ငွေရှာ (အရောင်းအဝယ်)၊ ပွဲတော်ချိန်၊ မိုးများကာလ၊ ကျန်းမာရေးဆိုး ကာလ၊ ဝင်ငွေအကောင်းဆုံး ကာလ၊ အလုပ်ပါးကာလ၊ ရေရှားကာလ
၇	အခက်အခဲ/ပြဿနာ (Problem)	၆-၁၂ ၂၀၁၇	အမျိုးသမီး/သား၊ လူထုအားလုံး	၁၉	၂၂	၄၁	ငွေကြေးအရင်းအနှီးမရှိ၊ လမ်းပန်းဆက်သွယ်ရေး၊ မီးလင်းရေး ရေလုံလောက်မှုမရှိ ဖုန်းဆက်သွယ်ရေး၊ ကျန်းမာရေး၊ ပညာရေး၊ စီးပွားရေး၊ စည်းလုံးခြင်းမရှိ။
၈	ကျေးရွာ၏ (၄)နှစ်စာ မျှော်မှန်းချက်များ (Village visions)	၆-၁၂ ၂၀၁၇	ကျေးရွာလူထု အားလုံး	၁၉	၂၂	၄၁	စီးပွားရေးပိုမိုကောင်းမွန်လာရန်၊ ပညာရေး၊ လူမှုရေး၊ ကျန်းမာရေး၊ ဘာသာရေး ပိုမိုကောင်းမွန်လာ၊ ကျေးရွာစည်းလုံးခြင်း ပိုမိုကောင်းမွန်လာ၊ စားဝတ်နေရေးပိုမိုအဆင်ပြေလာ
၉	ကျေးရွာဖွံ့ဖြိုးရေး လုပ်ငန်းစဉ်များ (Village Approve Vision)	၆-၁၂ ၂၀၁၇	ရွာလူထု အားလုံး	၁၉	၂၂	၄၁	လမ်း(ကတ္တရာ)၊ မီး(လျှပ်စစ်မီး)၊ ခန်းမဆောင်၊ ရေလှောင်ကန်၊ ရေငုတ်/ပိုက်၊ စာသင်ကျောင်း တိုးချဲ့
၁၀	ကျေးရွာဦးစားပေး လုပ်ငန်းစဉ်များ (Village Object Vision)	၆-၁၂ ၂၀၁၇	ရွာလူထု အားလုံး	၁၉	၂၂	၄၁	ကျေးရွာဖွံ့ဖြိုးရေးလုပ်ငန်းစဉ် အဆင့် သတ်မှတ်ခြင်း၊ တိုင်းတာခြင်း၊ ခန့်မှန်းကုန်ကျငွေ တွက်ချက်ခြင်း၊ အကျိုးခံစားခွင့် ရှိသူလူဦးရေ
၁၁	ကျေးရွာသမိုင်း အကျဉ်းချုပ် (Village History)		အမျိုးသမီး/သား၊ လူထုအားလုံး	၁၉	၂၂	၄၁	ကျေးရွာစတင် တည်ထောင်သည့် ခုနှစ်၊ အိမ်ခြေ၊ လူဦးရေ၊ လူမျိုး၊ ဘာသာစသော ကျေးရွာသမိုင်း အချက်အလက် အဆင့်ဆင့်များ ကို ဖော်ထုတ်ခြင်း