

ပြည်ထောင်စုသမ္မတမြန်မာနိုင်ငံတော်အစိုးရ
စိုက်ပျိုးရေး၊ မွေးမြူရေးနှင့် ဆည်မြောင်းဝန်ကြီးဌာန
ကျေးလက်ဒေသဖွံ့ဖြိုးတိုးတက်ရေးဦးစီးဌာန
ဒီးမော့ဆိုမြို့နယ်



လူထုဗဟိုပြုစီမံကိန်း

National Community Driven Development Project (NCDDP)



ကျေးရွာဖွံ့ဖြိုးရေးအစီအစဉ် (၂၀၁၇-၂၀၁၈)

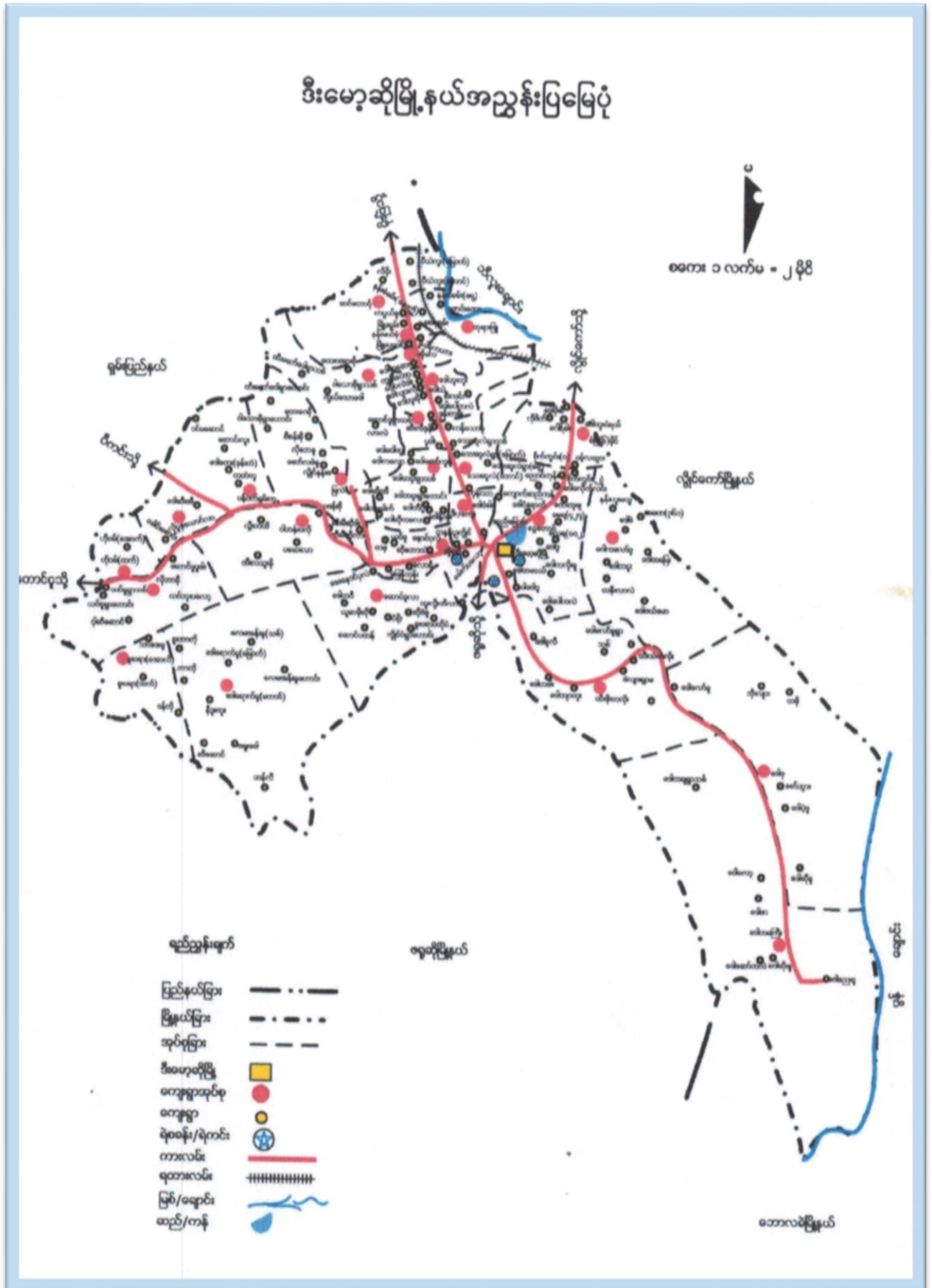
Village Development Plan (VDP)

ဒေါ်ခင်ကျေးရွာ၊ ထီးဖိုးကလုံးကျေးရွာအုပ်စု

မာတိကာ

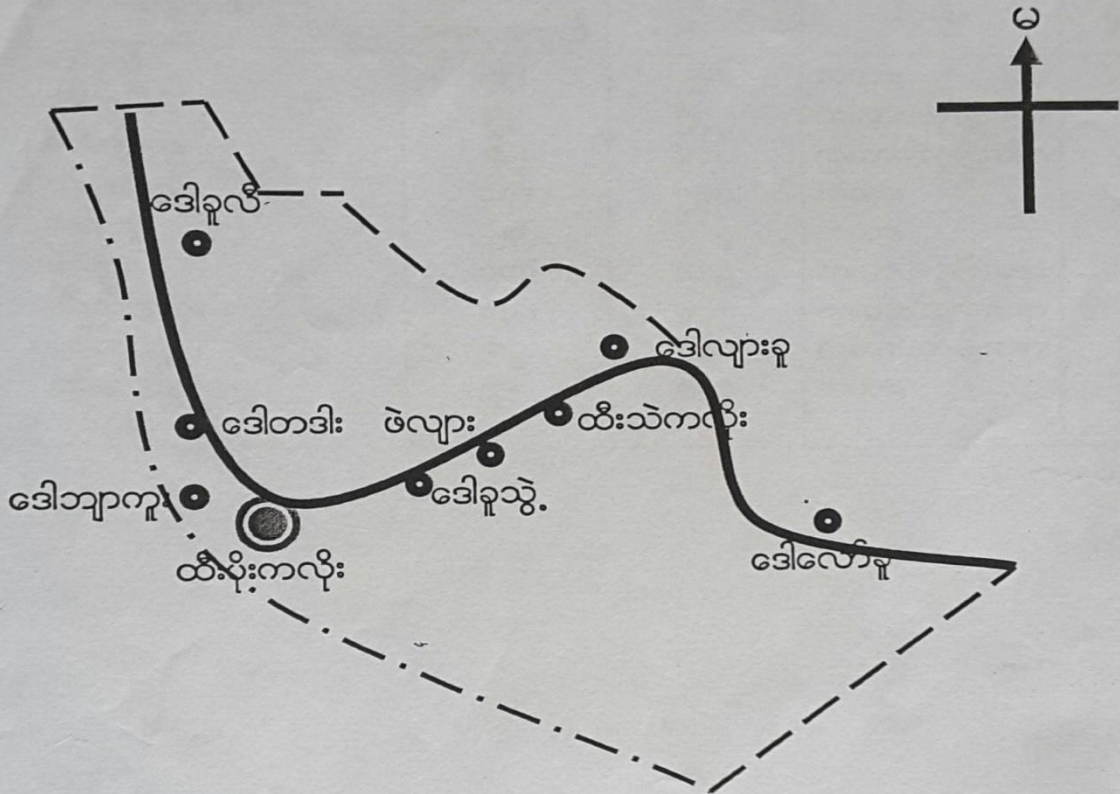
စဉ်	အကြောင်းအရာ	စာမျက်နှာ	
		မှ	ထိ
၁။	ဒီးမော့ဆိုမြို့နယ်မြေပုံ	၁	၁
၂။	ကျေးရွာအုပ်စုမြေပုံ	၂	၂
၃။	ကျေးရွာမြေပုံ (တည်နေရာ)	၃	၃
၄။	အုပ်စုတွင်ပါဝင်သော ကျေးရွာများစာရင်းနှင့်လူဦးရေ	၄	၄
၅။	ကျေးရွာမြေပုံသုံးသပ်ချက်	၅	၆
၆။	ကျေးရွာသမိုင်းကြောင်းအကျဉ်းချုပ်	၇	၈
၇။	ကျေးရွာအတွင်းရှိ ဥစ္စာဓနကြွယ်ဝမှုအဆင့်သတ်မှတ်ခြင်း	၉	၉
၈။	ကျေးရွာအတွင်းရှိ ဥစ္စာဓနကြွယ်ဝမှုအဆင့်သတ်မှတ်သုံးသပ်ချက်	၁၀	၁၀
၉။	ကျေးရွာအတွင်းရှိ ကျား/မဆိုင်ရာ ပင့်ကူအိမ်ဖော်ထုတ်ခြင်း	၁၁	၁၁
၁၀။	ကျေးရွာအတွင်းရှိ ကျား/မဆိုင်ရာ ပင့်ကူအိမ်ဖော်ထုတ်သုံးသပ်ချက်	၁၂	၁၂
၁၁။	ကျေးရွာအတွင်းရှိ အဖွဲ့အစည်းဆိုင်ရာချိတ်ဆက်မှုဖော်ထုတ်ခြင်း	၁၃	၁၃
၁၂။	ကျေးရွာအတွင်းရှိ အဖွဲ့အစည်းဆိုင်ရာချိတ်ဆက်မှုဖော်ထုတ်သုံးသပ်ချက်	၁၄	၁၄
၁၃။	ကျေးရွာအတွင်းရှိ ရာသီခွင်ပြဇယားများကိုဖော်ထုတ်ခြင်း	၁၅	၁၅
၁၄။	ကျေးရွာအတွင်းရှိ ရာသီခွင်ပြဇယားများကိုဖော်ထုတ်သုံးသပ်ချက်	၁၆	၁၆
၁၅။	ကျေးရွာအတွင်းရှိ ကော်မတီဝင်များစာရင်း/ခါတ်ပုံ	၁၇	၁၈
၁၆။	ကျေးရွာဖွံ့ဖြိုးရေးအစီအစဉ်ဆောင်ရွက်မှု မှတ်တမ်းခါတ်ပုံများ	၁၉	၁၉
၁၇။	ကျေးရွာအခြေခံအချက်အလက်ပုံစံ(၁)	၂၀	၂၂
၁၈။	စီမံကိန်းစက်ဝန်းအချိန်ဇယား (ပုံစံ-၂)	၂၃	၂၄
၁၉။	ကျေးရွာဖွံ့ဖြိုးရေးဦးစားပေးအစီအစဉ် (ပုံစံ-၃)	၂၅	၃၈
၂၀။	ကျေးရွာအစည်းအဝေးမှတ်တမ်းများ	၂၉	၃၀
၂၁။	လူထုပူးပေါင်းပါဝင်သောလူမှုဆန်းစစ်ခြင်းနှင့် အကဲဖြတ်ခြင်းလုပ်ငန်းစဉ် (PSA/PRA) အကျဉ်းချုပ်ဇယား	၃၁	၃၃

ဒီးမော့ဆိုမြို့နယ်မြေပုံ



ထီးပိုးကလိုးကျေးရွာအုပ်စုမြေပုံ

ဒီးမော့ဆိုမြို့နယ်၊ ထီးပိုးကလိုးကျေးရွာအုပ်စု
အညွှန်းပြမြေပုံ



ရည်ညွှန်းချက်

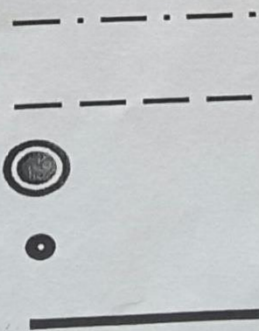
မြို့နယ်ခြား

အုပ်စုခြား

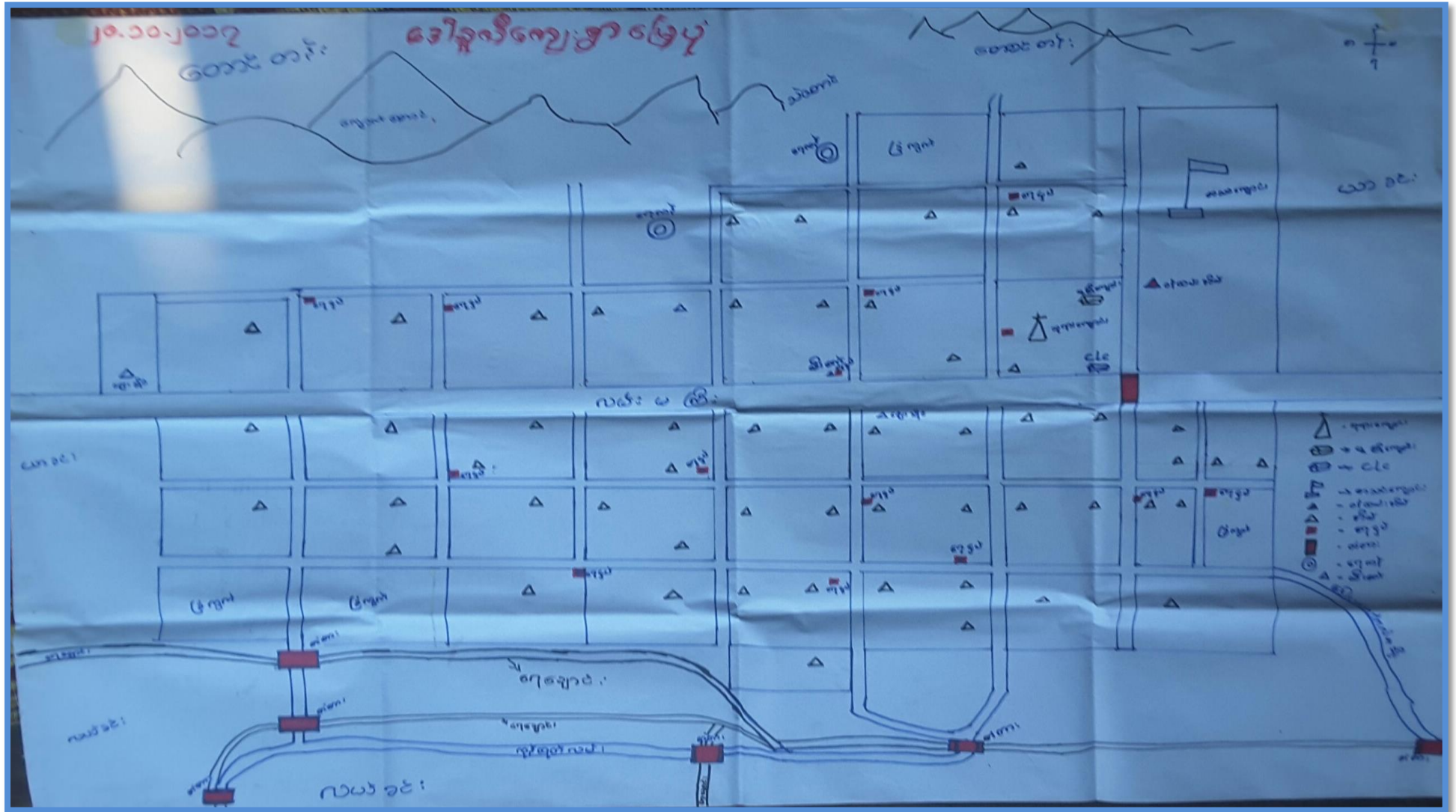
ကျေးရွာအုပ်စု

ကျေးရွာ

ကားလမ်း



ဒေါနုလီကျေးရွာ၏ ကျေးရွာမြေပုံ(တည်နေရာ)



ဒီးမော့ဆိုမြို့နယ်

ထီးဖိုးကလိုးကျေးရွာအုပ်စု၊ ကျေးရွာ(၉)ရွာ၏ အမည်၊ အိမ်ခြေနှင့် လူဦးရေစာရင်းများ

စဉ်	အုပ်စု	ကျေးရွာ	အိမ်ထောင်စု အရေအတွက်	ကျား	မ	ပေါင်း
၁။	ထီးဖိုးကလိုးအုပ်စု	ထီးဖိုးကလိုးကျေးရွာ	၁၈၀	၄၉၄	၄၉၆	၉၉၀
၂။	ထီးဖိုးကလိုးအုပ်စု	ထီးသဲကလိုးကျေးရွာ	၁၂၃	၃၁၆	၃၂၉	၆၄၅
၃။	ထီးဖိုးကလိုးအုပ်စု	ဒေါ်ခူသွဲကျေးရွာ	၂၃	၆၈	၅၈	၁၂၆
၄။	ထီးဖိုးကလိုးအုပ်စု	ဒေါ်လော်ခူကျေးရွာ	၄၀	၈၈	၉၃	၁၈၁
၅။	ထီးဖိုးကလိုးအုပ်စု	ဒေါ်လျားခူကျေးရွာ	၈၉	၂၂၈	၂၃၄	၄၆၂
၆။	ထီးဖိုးကလိုးအုပ်စု	ဒေါ်ခူလီကျေးရွာ	၅၂	၁၃၀	၁၄၉	၂၇၉
၇။	ထီးဖိုးကလိုးအုပ်စု	ဒေါ်ဘျာကူးကျေးရွာ	၆၂	၁၇၈	၂၄၇	၄၂၅
၈။	ထီးဖိုးကလိုးအုပ်စု	ဒေါ်တဒါးကျေးရွာ	၉၉	၂၆၀	၂၇၈	၅၃၈
၉။	ထီးဖိုးကလိုးအုပ်စု	ဖဲလျားကျေးရွာ	၁၀၄	၃၀၄	၃၀၅	၆၀၉

ထီးပိုးကလိုးကျေးရွာအုပ်စု၊ ဒေါ်ခူလီကျေးရွာ

ကျေးရွာမြေပုံသုံးသပ်ချက်

ဒေါ်ခူလီကျေးရွာသည် အိမ်ခြေ (၄)လုံးနှင့် ကျေးရွာစတင်တည်ထောင်ခဲ့ပြီး ယခုအချိန်တွင် အိမ်ခြေ(၅၂)လုံးနှင့် လူဦးရေ(၂၇၉)ဦးရှိပါသည်။ ၎င်းကျေးရွာသည် ဒီးမော့ဆိုမြို့နယ်နှင့် ဒေါ်တမကြီးကျေးရွာသို့ ဆက်သွယ်ဖောက်လုပ်ထားသော ကတ္တရာလမ်းမကြီးတွင် တည်ရှိသော ကျေးရွာတစ်ရွာဖြစ်ပြီး ဒီးမော့ဆိုမြို့နှင့် (၃)မိုင် (၃)ဖာလုံ အကွာအဝေးတွင် တည်ရှိနေပါသည်။ ထို ကျေးရွာရှိ အိမ်ပုံစံအမျိုးအစားများမှာ တိုက်အိမ်၊ ပျဉ်ထောင်အိမ်၊ သွပ်မိုးအိမ်နှင့် သက်ငယ်မိုး၊ ထရံကာအိမ်ပုံစံများဖြစ်ပြီး အမျိုးသမီးဦးဆောင်သော အိမ်ထောင်စုများမှာ (၁၆)အိမ်ခန့် ရှိနေပါ သည်။

ဒေါ်ခူလီကျေးရွာ၏ ရေရရှိမှုအခြေအနေမှာ ကရုဏာအဖွဲ့နှင့် Care မြန်မာ အဖွဲ့အစည်းများမှ ရေစုကန် (၂)ကန်၊ ပိုက်လိုင်း(၂)လိုင်းများကို (၂၀၀၀) ခုနှစ်ဝန်းကျင်တွင် တည်ဆောက်ပေးခဲ့ပါ သည်။ လက်ရှိအချိန်ထိ အသုံးပြုနေသေးသော်လည်း ပိုက်လိုင်းများတွင် ပိတ်ဆို့မှုများ ရှိနေသော ကြောင့် ရေများကောင်းမွန်စွာ မစီးဆင်းနိုင်၍ နွေရာသီအချိန်၌ ရေရှားပါးမှုအခက်အခဲ ကြုံတွေ့နေ ရပါသည်။ ရွာတွင်းလမ်းများနှင့် ကုန်ထုတ်လမ်းများသည်လည်း မြေသားလမ်းများသာဖြစ်သော ကြောင့် မိုးတွင်းချိန်ခါတွင် ရွံ့ဗွက်များထူထပ်လျက်ရှိပြီး သွားလာရန် ခက်ခဲခြင်း၊ ကုန်ထုတ်ရာ တွင်လည်း နှောင့်နှေးကြန့်ကြာမှုနှင့် ကြုံတွေ့နေရပါသည်။ ထို့နောက်မှ ကုန်ထုတ်လမ်းမပေါ်တွင် CDD မှ ရေပြန်တံတားများ၊ ကွန်ကရစ်တံတားများကို ဆောက်လုပ်ပေးခဲ့ပါသည်။ ကျေးရွာတွင် မူလတန်းကျောင်းရှိပြီး ရွာခံဆရာမနှင့် အခြားရွာမှ လာသော ဆရာ/မများသည် ဒေါ်ခူလီကျေးရွာ တွင် ပညာသင်ကြားပို့ချပေးလျက်ရှိပါသည်။ အလယ်တန်းနှင့် အထက်တန်းကို ဒီးမော့ဆိုမြို့သို့ သွားရောက်ပညာသင်ယူဆည်းပူးနေရပါသည်။ ရွာသူ/သားများသည် ခရစ်ယာန်ဘာသာကို ကိုး ကွယ်ယုံကြည်ကြပါသည်။ ဒေါ်ခူလီကျေးရွာတွင် စပါး၊ ပြောင်းဖူး၊ ပြောင်းကောက်နှင့် မြေပဲသီးနှံပင် များကို စီးပွားဖြစ်သော်လည်းကောင်း၊ မိသားစုစားဝတ်နေရေးအတွက်သော်လည်းကောင်း အဓိက စိုက်ပျိုးလုပ်ကိုင်လျက်ရှိကြပါသည်။ ကျေးရွာတွင် ဆေးပေးခန်းမရှိသောကြောင့် ဒီးမော့ဆိုအထိ သွားရောက်ဆေးကုသနေရကြောင်း တွေ့ရှိရပါသည်။ ကျေးရွာ၏ အရှေ့ဖက်တွင် လယ်ကွင်းများ၊ အနောက်ဖက်တွင် တောင်ယာများ၊ ကျောက်တောင်များနှင့် ကာကွယ်တောများ၊ တောင်ဖက်တွင် တောင်ယာများ၊ ရေထွက်ပေါက်နှင့် မြောက်ဖက်တွင် သင်္ချိုင်းကုန်း စသည်တို့ တည်ရှိနေပါသည်။

ထို့ကြောင့် ဒေါ်ခူလီကျေးရွာသည် စိုက်ပျိုးရေးကို အဓိကလုပ်ကိုင်နေကြသော ကျေးရွာ တစ်ရွာ ဖြစ်ပါသည်။ ၎င်းကျေးရွာတွင် မူလတန်းကျောင်းရှိသော်လည်း ဆက်လက်ပညာသင်ယူရန် ဒီးမော့ဆိုမြို့သို့ သွားရောက်သင်ယူရခြင်း၊ ကျန်းမာရေးဆေးပေးခန်းမရှိခြင်း၊ စိုက်ပျိုးရေးလုပ်ငန်း

ကို အဓိကထားလုပ်ကိုင်ကြ၍ ဝင်ငွေနည်းပါးခြင်း စသည်တို့ကြောင့် ကျေးရွာဖွံ့ဖြိုးတိုးတက်ရန်
နှောင့်နှေးရကြောင်း တွေ့ရှိရပါသည်။

ပါဝင်ဆွေးနွေးသူ - ကျား (၂၂)ဦး၊ မ (၂၅)ဦး

ထီးပိုးကလိုးကျေးရွာအုပ်စု၊ ဒေါ်ခူလီကျေးရွာ

ကျေးရွာသမိုင်းအကျဉ်း

ဒေါ်ခူလီကျေးရွာသည် ၁၉၆၂-၆၃ ခုနှစ်အတွင်း အိမ်ခြေ(၄)အိမ်နှင့် စတင်အခြေချနေထိုင်ခဲ့ကြပါသည်။ ဒေါ်ခူလီကျေးရွာသည် ကယားပြည်နယ်၊ ဒီးမော့ဆိုမြို့၊ ဒီးမော့ဆိုတောင်ခြေ၏ လက်ယာဘက်မှ ဒေါ်တမကြီးရွာသို့ ဦးတည်ဖောက်လုပ်ထားသော လမ်းမကြီးပေါ်တွင် တည်ရှိပါသည်။

ထိုနေရာသည် တောတောင်ထူထပ်၍ နွံတောများပေါများပြီး တောရိုင်းတိရိစ္ဆာန်များ မှီခိုနေထိုင်လျက်ရှိသော နေရာတစ်ခုဖြစ်ပါသည်။ ရွာသူ/သားများ၏ စားဝတ်နေရေးအတွက် တောင်ယာများ လုပ်ကိုင်စားသောက်ရန် အဆင်ပြေသော နေရာတစ်ခုဖြစ်ပါသည်။ နွံတောများရှိရာနေရာသို့ တောရိုင်းတိရိစ္ဆာန်များသည် တောင်ပေါ်မှ ဆင်းလာပြီး နွံထဲတွင် လူးလှိမ်ကာ မိမိကိုယ်ပေါ်တွင် ကပ်ပါလာသော ဗွက်မြေနီများကို သစ်ပင်ခြေရင်းတွင် ပွတ်တိုက်သဖြင့် တောင်ပေါ်ရှိ သစ်ပင်ခြေရင်းတိုင်းတွင် မြေနီများ ကပ်ကျန်ရစ်နေပါသည်။ ရွာရှိ ရွာလူကြီးများသည် ထိုအခြင်းအရာကို မြင်တွေ့သော အခါ ဤရွာကို “ဒေါ်ခူလီ” ဟု စတင်ခေါ်ဝေါ်သမုတ်ခဲ့ကြပါသည်။ “ဒေါ်” ဟူသော စကားလုံးသည် ကျေးရွာဟု အဓိပ္ပါယ်ရပြီး “ခူလီ” ဟူသော စကားလုံးသည် ဗွက်မြေနီ ဟု အဓိပ္ပါယ်ရပါသည်။ အပြည်အစုံမှ ဗွက်မြေနီပေါ်မှ ကျေးရွာဟု အဓိပ္ပါယ်ရပါသည်။ ဒေါ်ခူလီကျေးရွာကို စတင်တည်ထောင်ခဲ့သော ရွာလူကြီးများ၏ အမည်မှာ ဦးပလုရယ်၊ ဦးဖဲဘူး၊ ဦးသိုးရယ်နှင့် ဦးကေးရယ် တို့ဖြစ်ပါသည်။ ၁၉၇၅ ခုနှစ် အစိုးရမူလတန်းကျောင်းကို ကိုယ်ထူကိုယ်ထအားဖြင့် စတင်တည်ဆောက်ခဲ့ပါသည်။ ၂၀၀၀ ခုနှစ်တွင် လွိုင်ကော်ကက်သလစ်သာသနာအဖွဲ့မှ ကျေးရွာနှင့် ပူးပေါင်း၍ မူကြိုကျောင်းဖွင့်လှစ်နိုင်ခဲ့ပါသည်။

၁၉၉၆ ခုနှစ်၊ ဇူလိုင်လ(၇) ရက်နေ့တွင် နိုင်ငံရေး ပဋိပက္ခဖြစ်ခဲ့ပြီး စုစည်းရွာသို့ (၁)နှစ်ခန့် ပြောင်းရွှေ့နေထိုင်ခဲ့ရပါသည်။ ၁၉၉၇ ခုနှစ် ဩဂုတ်လ (၁၁)ရက်နေ့မှစ၍ စုစည်းရွာမှ ပြန်လည်ထွက်ခွာပြီး “ဒေါ်ခူလီ”ကျေးရွာသို့ ပြန်လည်စုပေါင်းနေထိုင်ခဲ့ရာ အိမ်ထောင်စု (၅၂)စုထိ တိုးတက်လာခဲ့ပါသည်။

၁၉၉၈-၉၉ ခုနှစ်တွင် ရာသီဥတုဖောက်ပြန်မှုကြောင့် စားဝတ်နေရေးအတွက် အခက်အခဲများ ကြုံတွေ့ခဲ့ရပါသည်။ ဒေါ်ခူလီကျေးရွာသည် ၁၉၆၃ ခုနှစ်မှ ၂၀၀၇-၂၀၀၈ ခုနှစ်ထိ မိမိတို့၏ မိရိုးဖလာခလေးထုံးစံများဖြင့် နေထိုင်လုပ်ကိုင် စားသောက်ခဲ့ရပါသည်။ သောက်သုံးရေများကို တွင်းများ တူး၍ ခပ်သောက်ခဲ့ရပါသည်။

၁၉၉၈-၉၉ ခုနှစ်တွင် ရာသီဥတုဖောက်ပြန်၍ တွင်းရေများ ခမ်းခြောက်ကုန်ပြီး ရေရရှိရန် လွိုင်ကော်သာသနာ ကရုဏာအဖွဲ့နှင့် ဆက်သွယ်ကာ ၂၀၀၀ ခုနှစ်တွင် ကွင်းဆင်းလာပြီး ညောင်ပင်ကုန်းဆင်းရွာ၏ တောင်ဘက်တွင် စိမ့်စမ်းရေထွက်ပေါက်မှ ရေပိုက်သွယ်ယူပေးခဲ့ပါသည်။

၂၀၀၉ ခုနှစ်မှ စ၍ လွိုင်ကော်ကက်သလစ်သာသနာ့အဖွဲ့နှင့် Care မြန်မာ၊ ကယားဖူး၊ World Vision၊ UN Habitat အဖွဲ့အစည်းများမှ ပါဝင်ထောက်ပံ့ခဲ့ပါသည်။ ယခုအခါတွင်လည်း လူထုဗဟိုပြုစီမံကိန်းအဖွဲ့မှ ကျေးရွာဖွံ့ဖြိုးရေးလုပ်ငန်းများအတွက် ထောက်ပံ့ပေးလျက်ရှိပါသည်။

ထို့ကြောင့် ကျေးရွာတွင် အရင်းအမြစ်ရှိသော်လည်း သဘာဝဘေးအန္တရာယ်ကျရောက်ခြင်း၊ ရင်းနှီးငွေမရှိခြင်း၊ ပညာတတ်နည်းပါးခြင်းတို့ကြောင့် ကျေးရွာဖွံ့ဖြိုးမှု နှောင့်နှေးကြန့်ကြာနေခြင်း ဖြစ်ပါသည်။

ပါဝင်ဆွေးနွေးသူ - ကျား (၃)ဦး၊ မ (၂)ဦး

ဒေါ်ခင်မာမာ၏ ဥစ္စာခန့်ကြယ်မှုအဆင့်သတ်မှတ်ခြင်း

အမည် - ဒေါ်ခင်မာမာ		ရက်စွဲ - ၂၀၂၄.၀၅.၂၀	
စဉ်	အဆင့်	အချက်အလက်	မှတ်ချက်
၁	အဆင့် A	နှစ်ထပ်တိုက်မိ၊ ဆိုင်ပယ်၊ ဖုန်း၊ နှာ (၅) နား၊ စတင်၊ ယယ် (၃) နေ့စတင်၊ ဇွန်၊ ဝက်၊ စတင်၊ ယာ၊ စတင်	၂၇.၃%
၂	အဆင့် B	ပျဉ်စောင့်မိ၊ ဆိုင်ပယ်၊ ဖုန်း၊ နှာ (၂) နား၊ စတင်၊ ယယ် (၃) နေ့စတင်၊ ဇွန်၊ ဝက်၊ စတင်	၂၅%
၃	အဆင့် C	ဝါးထုပ်မိ၊ ဖုန်း၊ နှာ (၂) နား၊ စတင်၊ ယယ် (၃) နေ့စတင်၊ ဇွန်၊ ဝက်၊ စတင်	၃၀

အခြားအချက်များ - ၂၂
 ၁ - ၂၅

ထီးပိုးကလိုးကျေးရွာအုပ်စု၊ ဒေါ်ခူလီကျေးရွာ


ဥစ္စာဓနကြွယ်ဝမှုသုံးသပ်ချက်

ဒေါ်ခူလီကျေးရွာတွင် အိမ်ထောင်စု (၅၂)စုရှိပါသည်။ ကျေးရွာတွင် အဓိကစိုက်ပျိုးရေး အပြင် လယ်ယာလုပ်ငန်းသာ လုပ်ကိုင်ဆောင်ရွက်ကြပါသည်။ ဒေါ်ခူလီကျေးရွာ၏ ဥစ္စာဓန ကြွယ်ဝမှုကို သုံးသပ်ရာတွင် ချမ်းသာသောအုပ်စုကို အဆင့် A၊ အလယ်အလတ်တန်းစားအုပ်စုကို အဆင့် B၊ ဆင်းရဲသောအုပ်စုကို အဆင့် C ဟူ၍ ခွဲခြားသတ်မှတ်ခဲ့ကြပါသည်။

ဒေါ်ခူလီကျေးရွာ၏ ချမ်းသာသော အုပ်စုများ၏ ကြွယ်ဝမှုကို သုံးသပ်လျှင် (၂)ထပ်တိုက် အိမ်၊ ဆိုင်ကယ်၊ ဖုန်း၊ နွား(၅)ကောင်အထက်၊ လယ်(၃)ဧကအထက်၊ ကြက်၊ ဝက်၊ တောင်ယာနှင့် ထော်လာဂျီများကို ပိုင်ဆိုင်ထားသော အိမ်ထောင်စု (၉) စုရှိပြီး ၎င်းတို့သည် မျိုးရိုးစဉ်ဆက် အလိုက် ချမ်းသာကြွယ်ဝမှုကြောင့် တောင်ယာ၊ လယ်ယာများပေါများပြီး ၎င်းတို့ကို စီးပွားဖြစ်သော်လည်းကောင်း၊ စားဝတ်နေရေးအတွက်သော်လည်းကောင်း အဓိကစိုက်ပျိုးလုပ်ကိုင်လျက်ရှိကြပါသည်။ အလယ်အလတ်အုပ်စုများ၏ ကြွယ်ဝမှုကို သုံးသပ်လျှင် ပျဉ်ထောင်အိမ်၊ ဆိုင်ကယ်၊ ဖုန်း၊ နွား(၂) ကောင်အထက်၊ လယ်(၃)ဧကအောက်၊ ကြက်၊ ဝက်နှင့် တောင်ယာများကို ပိုင်ဆိုင်ကြသော အိမ်ထောင်စု (၁၃)စုရှိပါသည်။ ၎င်းတို့သည် တောင်ယာ၊ လယ်ယာအနည်းငယ်သာ ပိုင်ဆိုင်ကြပြီး မိသားစု၏ စားဝတ်နေရေး ဖူလုံမှုရှိအောင် အဓိကစိုက်ပျိုးကြရပါသည်။ စီးပွားဖြစ်လုပ်ကိုင်မည် ဆိုသော်လည်း အရင်းအနှီးများ၊ အရင်းအမြစ်များ လုံလောက်မှုမရှိခြင်းစသော အခက်အခဲများ ကြုံတွေ့နေရပါသည်။ ဆင်းရဲသော အုပ်စုများ၏ ကြွယ်ဝမှုကို သုံးသပ်လျှင် ဝါးထရံအိမ်၊ ဖုန်း၊ နွား (၂)ကောင်အောက်၊ လယ်(၁)ဧကအောက်၊ ကြက်၊ ဝက်နှင့် တောင်ယာများကို ပိုင်ဆိုင်ကြသော အိမ်ထောင်စု (၃၀)စုရှိပါသည်။ ၎င်းတို့သည် ကိုယ်ပိုင်လယ်ယာမြေများနည်းပါးခြင်း၊ အချို့တို့သည် လည်း ကိုယ်ပိုင်ခြံ/မြေများ မရှိခြင်းနှင့် မုဆိုးမဦးဆောင်သော အိမ်ထောင်စုများ ရှိနေခြင်းတို့ကြောင့် မိမိတို့၏ စားဝတ်နေရေး ဖူလုံမှုရှိအောင် တစ်နေ့လုပ်၊ တစ်နေ့စား လုပ်အားခများဖြင့် လုပ်ကိုင်နေရ ကြကြောင်း တွေ့ရှိရပါသည်။

ထို့ကြောင့် ဒေါ်ခူလီကျေးရွာတွင် ဥစ္စာဓနကြွယ်ဝမှုကို ကြည့်ခြင်းအားဖြင့် အဆင်ပြေသော အိမ်ထောင်စုများမှာ နည်းပါးပြီး အဆင်မပြေသော အိမ်ထောင်စုများမှာ များနေသေးကြောင်း၊ ၎င်း မှာ နည်းပညာပိုင်းဆိုင်ရာအားနည်းခြင်း၊ အလုပ်အကိုင်အခွင့်အလမ်းများ နည်းပါးခြင်းကြောင့် ကျေးရွာဖွံ့ဖြိုးတိုးတက်ရန် နှောင့်နှေးနေသေးကြောင်း တွေ့ရှိရပါသည်။

ဒေါ်ခုလီကျေးရွာ၏ ကျား/မဆိုင်ရာပင့်ကူအိမ်ဖော်ထုတ်ခြင်း



ထီးပိုးကလိုးကျေးရွာအုပ်စု၊ ဒေါရူလီကျေးရွာ

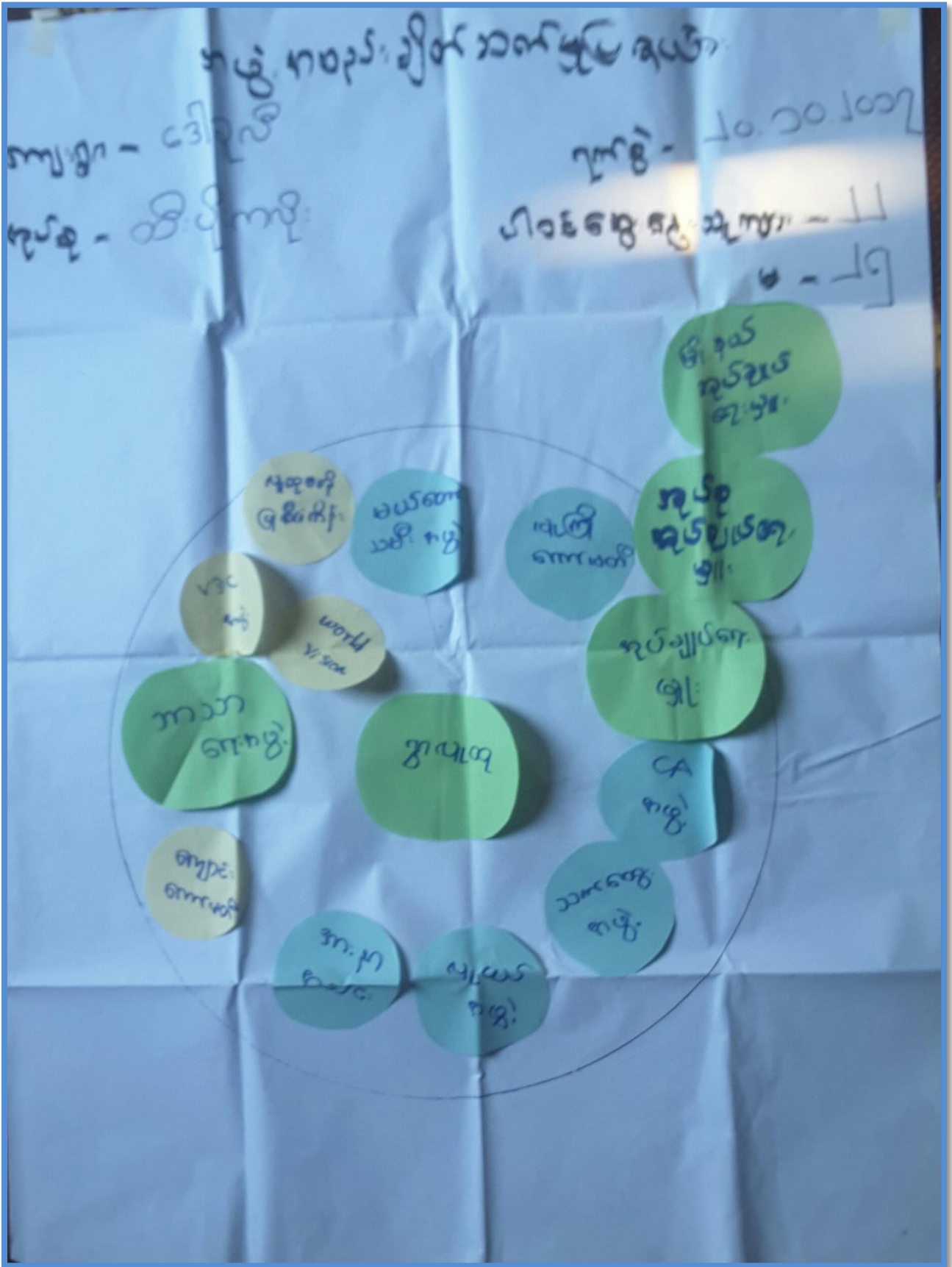
ပင့်ကူအိမ်သုံးသပ်ခြင်း

ဒေါရူလီကျေးရွာ၏ အမျိုးသားနှင့် အမျိုးသမီးများက အရင်းအမြစ်အပေါ် ပိုင်ဆိုင်ပြီး ထိန်းချုပ်ထားသောအရာနှင့် မတို့၏ မတူညီသော ဦးစားပေးများ၊ တစ်ခုနှင့်တစ်ခု ဆက်နွယ်မှုများကို ခေါင်းစဉ် (၈)ခုဖြင့် သတ်မှတ်ခဲ့ကြပြီး ၎င်းတို့တစ်ခုချင်းမိမှ ကွာခြားချက်၊ မတူညီမှုများကို ရာခိုင်နှုန်းဖြင့် ဖော်ပြထားပါသည်။

ဒေါရူလီကျေးရွာရှိ အမျိုးသား/သမီးများသည် တန်းတူညီမျှ ပူးပေါင်းပါဝင်ဆွေးနွေးခဲ့သော်လည်း အဖွဲ့အစည်းများတွင် အမျိုးသမီးခေါင်းဆောင်မှုမှာ မရှိသလောက်နည်းပါးပါသည်။ ထိုသို့နည်းပါးခြင်းမှာ ရှေးအစဉ်အလာအရ အမျိုးသားများသာ ခေါင်းဆောင်၍ အမျိုးသမီးများမှာ အမျိုးသားများ၏ ဩဇာလွှမ်းမိုးမှုအောက်တွင်သာ ရှိခဲ့ပါသည်။ အမျိုးသမီးများသည် အိမ်မှုကိစ္စများကိုသာ တာဝန်ယူဆောင်ရွက်ရသောကြောင့် လူအများရှေ့တွင် စကားပြောဆိုမှုအတွက် ရှက်ကြောက်ခြင်း၊ ခေါင်ဆောင်နိုင်မှုမရှိခြင်း၊ ရှေးရိုးရာစွဲဓလေ့များကြောင့် အရာရာသိမ်ငယ်နေခြင်းများ ဖြစ်နေကြောင်း တွေ့ရှိရပါသည်။ ဝင်ငွေရှာနိုင်မှုတွင်လည်း အိမ်မှုကိစ္စများကြောင့် အလုပ်မထွက်နိုင်ခြင်း၊ လုံခြုံမှုနည်းပါးခြင်း၊ အခြားမြို့ရွာသို့ သွားလာမှုနည်းပါးခြင်းတို့ကြောင့် ဝင်ငွေ ရရှိမှုနည်းပါးပါသည်။ အမျိုးသားများမှာလည်း စားဝတ်နေရေးအတွက် ဝင်ငွေ ရှာဖွေနေခြင်း ကြောင့် အိမ်မှုကိစ္စတွင်မှာ ပါဝင်ကူညီမျှ အားနည်းနေပါသည်။ ပညာသင်ကြားခွင့်တွင်လည်း အမျိုးသားနှင့် အမျိုးသမီးများ တန်းတူအခွင့်အရေးရရှိသည်မှန်သော်လည်း အချို့တို့သည် ၎င်းတို့ ၏ မိသားစု စားဝတ်နေရေး၊ စီးပွားရေးအဆင်မပြေမှုတို့ကြောင့် ဆုံးခန်းတိုင်အောင် ပညာမသင် ကြားရဘဲ ကျောင်းမှထွက်၍ တောင်ယာ၊ လယ်ယာလုပ်ငန်းများကို စိုက်ပျိုးလုပ်ကိုင်နေကြရပါ သည်။ စားဝတ်နေရေးများ အဆင်ပြေပါကပညာရေးတိုးတက်၍ ဗဟုသုတများ ပြည့်ဝလာပြီး ကျေးရွာဖွံ့ဖြိုးရေးလုပ်ငန်းများကို အစဉ်တစိုက်လုပ်ဆောင်နိုင်မည်ဖြစ်သည်။

ထို့ကြောင့် ဒေါရူလီကျေးရွာတွင် အမျိုးသမီးများ ခေါင်းဆောင်မှုအားနည်းခြင်း၊ အိမ်မှုကိစ္စများသာ အချိန်ပြည့်လုပ်ဆောင်နေခြင်း၊ ပညာတတ်နည်းပါးခြင်း၊ အလုပ်အကိုင်ရှားပါးခြင်း၊ အရင်းအမြစ်နည်းပါးခြင်းကြောင့် စီးပွားရေးအဆင်မပြေခြင်း၊ ရပ်ရေးရွာရေးဦးဆောင်မှုတွင် အမျိုးသားများ၏ ဩဇာလွှမ်းမိုးမှုများကသာ များနေသေးကြောင်း တွေ့ရှိရပါသည်။

ဒေါ်ခူလီကျေးရွာ၏ အဖွဲ့အစည်းဆိုင်ရာချိတ်ဆက်မှုဖော်ထုတ်ခြင်း



ထီးပိုးကလေးကျေးရွာအုပ်စု၊ ဒေါနုလီကျေးရွာ

အဖွဲ့အစည်းချိတ်ဆက်မှုကို သုံးသပ်ခြင်း

ဒေါနုလီကျေးရွာအတွင်းရှိ ကျေးရွာလူထုမှ ဖွဲ့စည်းထားသော အဖွဲ့များကို စက်ဝိုင်း၏ အတွင်းဘက်တွင် ထားရှိပြီး ပြင်ပမှ လာသောအဖွဲ့အစည်းများကို စက်ဝိုင်း၏ အပြင်ဘက်တွင် ထားရှိကာ သတ်မှတ်ဖော်ထုတ်ကြပါသည်။

၎င်းကျေးရွာအတွင်းရှိ အဖွဲ့အစည်းများမှာ အုပ်ချုပ်ရေးမှူးအဖွဲ့၊ CA အဖွဲ့၊ သက်ထွေးအဖွဲ့၊ လူငယ်အဖွဲ့၊ အားနာအသင်း၊ ကျောင်းကော်မတီ၊ ဘာသာရေးအဖွဲ့၊ VDC အဖွဲ့၊ World Vision အဖွဲ့၊ လူထုဗဟိုပြုစီမံကိန်းအဖွဲ့၊ မယ်တော်သမီးအဖွဲ့နှင့် မူကြိုကော်မတီ စသည်တို့ ဖွဲ့စည်းထားကြပါသည်။ အုပ်ချုပ်ရေးမှူးနှင့် အဖွဲ့တို့သည် ကျေးရွာ၏ ဖွံ့ဖြိုးမှု၊ ရပ်ရေးရွာရေး၊ သာရေး/နာရေး စသော ရပ်ရွာ၏ ကိစ္စအဝဝကို အဓိကဦးဆောင်ပြီး ဆောင်ရွက်နေရပါသည်။ လူငယ်အဖွဲ့သည် လည်း ရပ်ရွာ၏ သာရေး/နာရေး ဖွံ့ဖြိုးရေးစသည့် လုပ်ငန်းများတွင် ရပ်ရွာအကျိုး သယ်ပိုးကြပါ သည်။ World Vision အဖွဲ့သည် ကျေးရွာ၏ ကလေးသူငယ်များ ဖွံ့ဖြိုးတိုးတက်မှုအတွက် ရှေးရှု ပြီး လိုအပ်ချက်များကို ပံ့ပိုးကူညီဆောင်ရွက်လျက်ရှိသည်။ လူထုဗဟိုပြုစီမံကိန်းအဖွဲ့လည်း ရပ်ရွာ ၏ ဖွံ့ဖြိုးရေးလုပ်ငန်းအတွက် ဦးစီး ဦးဆောင်ပြီး ကျေးရွာလူထုနှင့်အတူ အတူတကွပူးပေါင်း ဆောင်ရွက်လျက်ရှိပါသည်။ မူကြိုကော်မတီများ၊ ကျောင်းကော်မတီများလည်း သက်ဆိုင်ရာ ကျောင်းတွင် လိုအပ်ချက်များ၊ ကလေးသူငယ်ပညာရေးအတွက် လိုအပ်ချက်များကို အဓိက ကူညီ ပံ့ပိုးပေးကြပါသည်။ ဘာသာရေးအဖွဲ့များလည်း ကျေးရွာ၏ ဘာသာရေးနှင့် ပတ်သက်သော လုပ်ငန်းများတွင် ဦးဆောင်ပြီး ဆောင်ရွက်ကြပါသည်။

ပြင်ပမှ လာသော အုပ်စုအုပ်ချုပ်ရေးမှူးနှင့် မြို့နယ်အုပ်ချုပ်ရေးမှူးတို့သည်လည်း ကျေးရွာ အုပ်ချုပ်ရေးမှူးမှတစ်ဆင့် ကျေးရွာ၏ ဖွံ့ဖြိုးတိုးတက်မှု လုပ်ငန်းများအတွက် ချိတ်ဆက်ဆောင် ရွက်လျက်ရှိကြပါသည်။ ဒေါနုလီကျေးရွာအတွင်းရှိ အဖွဲ့အစည်းများသည်လည်း တစ်ဖွဲ့နှင့်တစ်ဖွဲ့ စည်းလုံးညီညွတ်စွာ ပူးပေါင်းပါဝင်လုပ်ကိုင်လျက်ရှိပါသည်။

ဒေါ်ခင်အေးရွှာ၏ ရာသီခွင်ပြဇယားများကိုဖော်ထုတ်ခြင်း

ရာသီခွင်ပြဇယား

၇၇၅ - ၂၀.၁၀.၂၀၁၇

အုပ်စု - ထီးငှက်ကျီး
ကျေးရွာ - ဧရာဝတီ

အကြောင်းအရာ	Jan	Feb	Mar	Apr	May	Jun	Jul	Aug	Set	Oct	Nov	Dec
စိုက်ပျိုးရေးသီးနှံများ					ပဲ၊ ပဲခူး၊ ပဲ၊ ပဲခူး၊ ပဲ၊ ပဲခူး၊	ပဲ၊ ပဲခူး၊ ပဲ၊ ပဲခူး၊	ပဲ၊ ပဲခူး၊ ပဲ၊ ပဲခူး၊	ပဲ၊ ပဲခူး၊ ပဲ၊ ပဲခူး၊	ပဲ၊ ပဲခူး၊ ပဲ၊ ပဲခူး၊		ပဲ၊ ပဲခူး၊ ပဲ၊ ပဲခူး၊	ပဲ၊ ပဲခူး၊ ပဲ၊ ပဲခူး၊
ရေပါးခြင်းများ	ယားယံ		ပဲခူးမြစ်					ပဲခူးမြစ်	ပဲခူးမြစ်			ပဲခူးမြစ်
မွေးမြူရေးပျိုး			ပဲခူးမြစ်				ပဲခူးမြစ်	ပဲခူးမြစ်	ပဲခူးမြစ်		ပဲခူးမြစ်	ပဲခူးမြစ်
သွားလာရေးခက်ခဲခြင်း												
ဝန်ထမ်းချိန်ချိန်												
ဝင်ငွေများသက်သာ							သို့မဟုတ်					
ထွက်ငွေ												
စာပတ်စီများ												

ထီးပိုးကလိုးကျေးရွာအုပ်စု၊ ဒေါ်ခူလီကျေးရွာ

ရာသီခွင်ပြ ပြက္ခဒိန်ကို သုံးသပ်ခြင်း

ဒေါ်ခူလီကျေးရွာအတွင်းရှိ ရွာသူ/သားများ၏ အဓိကကျသော အလုပ်အကိုင်များမှာ စပါး၊ မြေပဲ၊ ပြောင်းဖူး၊ ပြောင်းကောက်စသည်တို့ကို စိုက်ပျိုးကြပါသည်။ မေလတွင် ပြောင်းဖူး၊ ပြောင်းကောက်၊ မြေပဲများကို စတင်စိုက်ပျိုးကြပြီး ဇွန်လ၊ ဇူလိုင်လနှင့် ဩဂုတ်လများတွင် အဓိကစပါးကို စိုက်ပျိုးကြပါသည်။ စက်တင်ဘာလမှ ဒီဇင်ဘာလအတွင်း ၎င်းတို့ စိုက်ပျိုးထားသော သီးနှံများကို ပြန်လည်ရိတ်သိမ်းကြပါသည်။

ကျေးရွာအတွင်း အများဆုံးဖြစ်ပွားလျက်ရှိသော ရောဂါများမှာ ဝမ်းပျက်/ဝမ်းလျှော၊ နှာစေး/ချောင်းဆိုး၊ တုပ်ကွေးနှင့် အသေးစားဖျားနာမှုများဖြစ်ပြီး ၎င်းတို့သည် များသောအားဖြင့် ရာသီကူးပြောင်းချိန်များတွင် ဖြစ်ပွားလေ့ရှိကြသည်။

မိုးရာသီအချိန်တွင် ရွာတွင်းနှင့် ကုန်ထုတ်လမ်းများသည် ရွံ့ဗွက်များ ထူထပ်လွန်းသဖြင့် သွားလာမှုခက်ခဲခြင်း၊ ကုန်ထုတ်မှုနှောင့်နှေးခြင်းတို့ဖြစ်ပွားလျက်ရှိပါသည်။ ထို့ကြောင့် အရွယ်မရောက်ခင်ကျောင်းမှ ထွက်၍ မိသားစုဝမ်းစာအတွက် ရုန်းကန်ရှာဖွေစားသောက်ကြရပါသည်။ တစ်မိသားစုလုံး လုပ်ကိုင်စာသောက်ရသော်လည်း ရရှိသော ဝင်ငွေမှာ နည်းပါးသဖြင့် စားဝတ်နေရေးခက်ခဲကြပါသည်။

ဒေါ်ခူလီကျေးရွာ၏ ကျင်းပလျက်ရှိသော ပွဲတော်များမှာ ဘာသာရေးပွဲ၊ မိခင်ဖခင်ပွဲ၊ ကျောင်းနှစ်ပတ်လည်ပွဲ၊ ဒီးကူပွဲ၊ သင်္ချိုင်းကုန်းပွဲနှင့် ခရစ္စမတ်ပွဲတို့ကို ကျင်းပလျက်ရှိကြပါသည်။

ဒေါ်ခူလီကျေးရွာတွင် စိုက်ပျိုးရေးကို အဓိက လုပ်ကိုင်ကြပြီး စိုက်ပျိုးရိတ်သိမ်းချိန်များတွင် အလုပ်များကြပါသည်။ ထို့နောက် မိမိတို့၏ စိုက်ပျိုးသီးနှံများ သိမ်းဆည်းပြီး ဇန်နဝါရီလမှ ဧပြီလအထိ အလုပ်ပါးကြပါသည်။ ထို့ကြောင့် လက်လုပ်လက်စား အချို့တို့သည် နီးစပ်ရာမြို့နယ်၊ ကျေးရွာများသို့ ဝင်ငွေရရှိအောင် အလုပ်ထွက်လုပ်ကြရပါသည်။

ထို့ကြောင့် ဒေါ်ခူလီကျေးရွာတွင် အလုပ်အကိုင်ရှားပါးခြင်း၊ အရင်းအမြစ်မရှာဖွေတတ်ခြင်း၊ ပညာတတ်နည်းပါးခြင်း၊ ဝင်ငွေနည်းပါးခြင်း၊ နည်းပညာပံ့ပိုးမှုလိုအပ်ခြင်း၊ အရင်းအနှီးလိုအပ်ခြင်းနှင့် ပုံမှန်အလုပ်အကိုင်မရှိခြင်းတို့ကြောင့် ကျေးရွာဖွံ့ဖြိုးတိုးတက်မှု နှောင့်နှေးနေကြောင်း တွေ့ရှိရပါသည်။

ကျေးရွာအတွင်းရှိ ကော်မတီဝင်များစာရင်း/ခါတ်ပုံ

ကော်မတီဝင်များစာရင်း/ခါတ်ပုံ		
ကျေးရွာ -	ဥက္ကဋ္ဌ	က/စဉ်
ကျေးရွာ - ဒေါ်ခင်		ဥက္ကဋ္ဌ
ကျေးရွာ - ၂၀.၁၁.၂၀၁၇		တိုးပို့ရေး
ကျေးရွာ ၆/လောက	ဥက္ကဋ္ဌ	ဒေါ်အိမ်မာန် ✓
ဥက္ကဋ္ဌ	ဥက္ကဋ္ဌ	ဒေါ်သန်းမိုး ✓
ဝယ်ယူရေးဆောင်ရွက်မည့်	ဒေါ်ခင်ဆန်း	ဒေါ်ခင်မာန်
(၃) ဦး	ဥက္ကဋ္ဌ	ဒေါ်ခင်မာန် ✓
	ဥက္ကဋ္ဌ	ဒေါ်ခင်မာန်
ရွှေစာရင်းတိုင်		ဒေါ်ခင်မာန်
စာရင်းစာနစ်ကြီးကြပ်ရေး	ဒေါ်ခင်ဆန်း	ဒေါ်ခင်မာန်
ဆောင်ရွက်မည့် (၃) ဦး	ဥက္ကဋ္ဌ	ဒေါ်ခင်မာန်
	ဥက္ကဋ္ဌ	ဒေါ်ခင်မာန်
လုပ်ငန်းစဉ်အတွက် ထိန်း	ဒေါ်ခင်ဆန်း	ဒေါ်ခင်မာန်
သိမ်းရှားရေးဆောင်ရွက်	ဥက္ကဋ္ဌ	ဒေါ်ခင်မာန်
(၃) ဦး	ဥက္ကဋ္ဌ	ဒေါ်ခင်မာန်
ဝေဖန်ဆောင်ရွက်ခြင်း		ဒေါ်ခင်မာန်
ကျေးရွာ		ဒေါ်ခင်မာန်
စေတနာ့ဝန်ထမ်း	ဥက္ကဋ္ဌ	ဒေါ်ခင်မာန်
	ဥက္ကဋ္ဌ	ဒေါ်ခင်မာန်

ကျေးရွာအတွင်းရှိ ကော်မတီဝင်များစာရင်း/မိတ်ပုံ



ကျေးရွာဖွံ့ဖြိုးရေးအစီအစဉ်ဆောင်ရွက်မှု မှတ်တမ်းဓါတ်ပုံများ





လူထုဗဟိုပြု စီမံကိန်း၊ စီမံကိန်းလက်ခွဲ အပိုင်း - (၃) - ၂၉.၁၀.၂၀၁၆

ပုံစံ - ၀ - ၁ ကျေးရွာအခြေခံအချက်အလက်များ (Form PC 1)

လမ်းညွှန်များ၊ လူထုစည်းရုံးရေးမှူးသည်	ကျေးရွာတစ်ရွာသို့ ကျေးရွာ ခေါင်းထောင်များအား	ပထမဆုံးမိတ်ဆက်ရေး ကျေးရွာအချက်အလက်များကို	သွားရောက်သောအခါ ပေတ္တာရပ်ခံ၍ တောင်းခံရသည်။
ဤအချက်အလက်များကို	စီမံကိန်း	မိတ်ဆက်အစည်းဝေးမတိုင်မီတောင်းခံရမည်။	စီမံကိန်းမိတ်ဆက်အစည်းဝေးတွင်
လူထုစည်းရုံးရေးမှူးသည်	ဤအချက်အလက်	များအား စစ်ဆေးပြီး မှန်ကန်အောင်ပြုလုပ်ရမည်။	ပြီးနောက်တွင်
လူထုစည်းရုံးရေးမှူးမှ	သတင်းအချက်အလက်ထဲသို့	Tablets မှ တဆင့်	ဖြည့်သွင်းရမည်။
ကျေးရွာအုပ်ချုပ်ရေးမှူး အမည် ဒေါ်. ဟန်. ဂု.မ	ကျေးရွာအုပ်ချုပ်ရေးမှူး၏ ဖုန်းနံပါတ် ၀၅ - ၇၈၇ ၃၇၇၂၈၁	လူထုစည်းရုံးရေးမှူး၏ အမည်	
ပြည်နယ်၊ ကိုင်းခရိုင်၊ ကြီးမားကြီးမား၊ မြို့နယ် ဒို့၊ မော့ဆုံ	ကျေးရွာအုပ်စု ကို. ဒို့. ကလုံ	ကျေးရွာ	၆၃၁၇၈၅

တေး လူဦးရေ

လူမျိုးစု	အိမ်ထောင်စုအရေအတွက်	ကိုးကွယ်သည့်ဘာသာ	အိမ်ထောင်စုအရေအတွက်
လူမျိုးစု (၁) --- ကယား ---	52	ဘာသာ (၁) --- ခရစ်ယာန် ---	52
လူမျိုးစု (၂) -----		ဘာသာ (၂) -----	
လူမျိုးစု (၃) -----		ဘာသာ (၃) -----	
လူမျိုးစု (၄) -----			
လူမျိုးစုစရာ -----		ဘာသာစရာ -----	
	အရေအတွက်		
မသန်စွမ်းသူများ	4		
သက်ကြီးရွယ်အိုများ (၆၅ နှစ် နှင့် အထက်)	၃၅		
စစ်ဘေးရှောင်	-		

	အမျိုးသား (အရေအတွက်)	အမျိုးသမီး (အရေအတွက်)
လူဦးရေ	၁၃၀	၁၄၉
လူမျိုးစု (၁) --- ကယား ---		
လူမျိုးစု (၂) -----		
လူမျိုးစု (၃) -----		
လူမျိုးစု (၄) -----		
လူမျိုးစု (၅) -----		
အိမ်ထောင်ဦးစီး	၃၆	၁၆



လူထုပဟိုပြု စီမံကိန်း၊ စီမံကိန်းလက်စွဲ အပိုင်း - (၃) - ၂၉.၁၀.၂၀၁၆

(ခ) အခြေခံအဆောက်အအုံ အသုံးအဆောင်များ

စာသင်ကျောင်း	အမှတ် ခြံပိ	ကျန်းမာရေး	အမှတ် ခြံပိ	ဘာသာရေး အဆောက် အအုံများ	အမှတ် ခြံပိ
အထက်တန်းကျောင်း	<input type="checkbox"/>	ဆေးရုံ	<input type="checkbox"/>	ဝေတီ	<input type="checkbox"/>
အလယ်တန်းကျောင်း	<input type="checkbox"/>	ကျန်းမာရေးဌာန	<input type="checkbox"/>	ဘုန်းကြီးကျောင်း	<input type="checkbox"/>
မူလတန်းကျောင်း	<input checked="" type="checkbox"/>	ကျန်းမာရေးဌာနခွဲ	<input type="checkbox"/>	ဟိန္ဒူဘုရားကျောင်း	<input type="checkbox"/>
မူကြိုကျောင်း	<input checked="" type="checkbox"/>	ဆေးပေးခန်း	<input type="checkbox"/>	ခရစ်ယာန်ကျောင်း	<input checked="" type="checkbox"/>
အခြား	<input type="checkbox"/>	အခြား	<input type="checkbox"/>	ဗလီ	<input type="checkbox"/>
				အခြား	<input type="checkbox"/>
မှတ်ချက်		မှတ်ချက်		မှတ်ချက်	

(ဂ) ကျွမ်းကျင်သူများမှတ်တမ်း (ကျေးရွာတွင်နေထိုင်သော သို့မဟုတ် တခြားရွာမှလာရောက်သော ကျွမ်းကျင်သူများ)

(ခ) စာသင်ကျောင်း			(၂) ကျန်းမာရေး			(၃) လက်မှုပညာရှင်		
	ရွာတွင်နေ ထိုင်သူ	အခြားရွာမှ လာသူ		ရွာတွင်နေ ထိုင်သူ	အခြား ရွာမှ လာသူ		ရွာတွင် နေထိုင်သူ	အခြားရွာ မှလာသူ
မူလတန်းပြဆရာ/မ	<input checked="" type="checkbox"/>	<input checked="" type="checkbox"/>	ဆရာဝန်	<input type="checkbox"/>	<input type="checkbox"/>	လက်သမား	<input checked="" type="checkbox"/>	<input type="checkbox"/>
အထက်တန်းပြဆရာ/မ	<input checked="" type="checkbox"/>	<input type="checkbox"/>	လက်ထောက် ကျန်းမာရေးမှူး	<input checked="" type="checkbox"/>	<input type="checkbox"/>	ပန်းရံ	<input checked="" type="checkbox"/>	<input type="checkbox"/>
အလယ်တန်းပြဆရာ/မ	<input checked="" type="checkbox"/>	<input type="checkbox"/>	အမျိုးသမီးကျန်းမာရေး ဆရာမ	<input checked="" type="checkbox"/>	<input type="checkbox"/>	လျှပ်စစ်ကျွမ်းကျင်၊ မီးသမား	<input type="checkbox"/>	<input checked="" type="checkbox"/>
မူကြိုဆရာ/မ	<input checked="" type="checkbox"/>	<input type="checkbox"/>	သားဖွားဆရာမ	<input type="checkbox"/>	<input type="checkbox"/>	ရေပိုက်သွယ်သူ	<input checked="" type="checkbox"/>	<input type="checkbox"/>
အခြား	<input type="checkbox"/>	<input type="checkbox"/>	ပြည်သူ့ကျန်းမာရေးလုပ်သား	<input checked="" type="checkbox"/>	<input type="checkbox"/>	စက်ပြင်ဆရာ	<input checked="" type="checkbox"/>	<input type="checkbox"/>
မှတ်ချက်			မှတ်ချက်			မှတ်ချက်		

(ဃ) ကျေးရွာသို့ ရောက်ရှိနိုင်သည့် လမ်းအခြေအနေ / ကျေးရွာတစ်ရွာသည် ၎င်း၏ ကျေးရွာအုပ်စုနှင့် ဆက်သွယ်ထားသော လမ်းအခြေအနေ (အောက်ပါတို့ကိုပိုင်းပါ)

ကျောက်ကြမ်းလမ်း: ကတ္တရာလမ်း ကွန်ကရစ်လမ်း: _____
 ကျောက်ခင်းလမ်း: မြေသားလမ်း လူသွားလမ်း: _____
 မော်တော်ဆိုင်ကယ်လမ်း: _____
 အခြား: _____



လူထုဖော်ပြချက် စီမံကိန်း၊ စီမံကိန်းလက်စွဲ အပိုင်း - (၃) - ၂၉.၁၀.၂၀၁၆

(င) ကျေးရွာဖွံ့ဖြိုးမှုစီမံချက်

(၁) လူထုဖော်ပြချက်စီမံကိန်းမတင်မီ ဤကျေးရွာတွင်ကျေးရွာဖွံ့ဖြိုးမှု စီမံချက်ရှိခဲ့ပါသလား? ပိုင်းပါ
ရှိပါသည်/မရှိပါ/မသိပါ

(၂) ရှိခဲ့ပါလျှင် ဤစီမံချက်ကို မည်သည့် ခုနှစ်တွင်ပြင်ဆင်ခဲ့ပါသနည်း? နှစ် ၂၀၁၇ / မသိပါ

(၃) ဤစီမံချက်ကို မြို့နယ်မှအတည်ပြုခဲ့ပါသလား? ပြုခဲ့ပါသည်/မပြုခဲ့ပါ / မသိပါ

(စ) ခရီးအကွာအဝေး

(၁) ဤကျေးရွာ၏ဖော်ပြချက်မှ ၎င်းကျေးရွာအုပ်စု၏ဖော်ပြချက်အထိ ခရီးပိုင်မည်မျှကွာဝေးသနည်း? ပိုင် ၁၅ / မသိပါ

(၂) ဤကျေးရွာမှ ၎င်းကျေးရွာအုပ်စုဖော်ပြချက်အထိ သွားလာရာတွင်ကြာမြင့်သည့်အချိန်။

ခြောက်သွေ့ရာသီတွင်ကြာချိန် ၁၀ မိနစ် ထော်လာဂျီ/မော်တော်ဆိုင်ကယ်/ခြေလျှင်/လား/မော်တော်ဘုတ်/ အခြား -----

မိုးရာသီတွင်ကြာချိန် ၁၅ မိနစ် ထော်လာဂျီ/မော်တော်ဆိုင်ကယ်/ခြေလျှင်/လား/မော်တော်ဘုတ်/ အခြား -----

(ဆ) ဖတ်ဝန်းကျင်ဆိုင်ရာ သဘာဝဘေးအန္တရာယ်

ဤကျေးရွာတွင် ရေကြီးခြင်းကဲ့သို့ သဘာဝဘေးအန္တရာယ်ကျရောက်စွဲခြင်း ရှိပါသလား။

မရှိပါ ရှိပါသည် ရှိလျှင်ဖော်ပြပါ -----

(ဇ) ကျေးရွာတွင် ခွဲစည်းထားသော အဖွဲ့အစည်းများ

လူထုဖော်ပြချက်စီမံကိန်းမတင်မီ ဤကျေးရွာတွင် ကျေးရွာဖွံ့ဖြိုးရေးအတွက် အစိုးရ (သို့) ရွာသားများကိုယ်တိုင်(သို့) စီမံကိန်းတစ်ခုခုမှ ခွဲစည်းထားသည့် အဖွဲ့အစည်းများရှိပါသလား။

(၁) UN Women

(၂) အခြားမရှိပါ

ကျေးရွာခေါင်းဆောင် အမည် ဦးကျော်စွာ

လက်မှတ် [Signature] ဝေ.စွ

လူထုစည်းရုံးရေးမှူး အမည် ဦးကျော်စွာ

လက်မှတ် [Signature] ဝေ.စွ ၇၀.၁၀-၇၀၁၇

လူထုဝဟိုပြု စီမံကိန်း၊ စီမံကိန်းလက်စွဲ အပိုင်း - (၃) - ၂၉.၁၀.၂၀၁၆

ပုံစံ - ၈-၂ - စီမံကိန်းစက်ဝန်းအချိန်ဇယား (PC 2)

ကမ်းခြေချက်၊ သက်ဆိုင်ရာလူထုစည်းရုံးရေးမှူး၊ လက်ထောက်နည်းပညာနည်းပညာမှူးများမှ စီမံကိန်းစက်ဝန်းအဆင့်တစ်ခုစီပြီးစီးတိုင်း ကျေးရွာနှင့် ကျေးရွာအုပ်စုအတွက် ဤပုံစံကို ဖြည့်သွင်းရမည်။

စည်းရုံးရေးမှူး/ဝန်ထမ်း အမည် ဒေါ်ကျန်းမာ၊ နီအိန်အောင်

နေ့စွဲ ၂၀.၁၀.၂၀၁၇ စက်ဝန်းအားအမှတ်ခြံမပါ စက်ဝန်း(၁) စက်ဝန်း(၂) စက်ဝန်း(၃) စက်ဝန်း(၄)

ပြည်နယ်/တိုင်း ကယား ပြို့နယ် ဒေါ်အောင်ဆန်းစုကြည် ကျေးရွာအုပ်စု ဒေါ်အောင်ဆန်းစုကြည် ကျေးရွာ ဒေါ်အောင်ဆန်းစုကြည်

စီမံကိန်းဆောင်ရွက်မှုအဆင့်များ	နေ့စွဲ		အစည်းအဝေးတွင်တက်ရောက်သူအရေအတွက်			
	စတင်သည့်နေ့	ပြီးဆုံးသည့်နေ့	အမျိုးသားအရေအတွက်	အမျိုးသမီးအရေအတွက်	အိမ်ထောင်စုအရေအတွက်	လူမျိုးစုတက်ရောက်သူအရေအတွက်နှင့် လူမျိုးစုအမည်
၁။ ကျေးရွာစီမံကိန်း မိတ်ဆက်အစည်းအဝေး	၂၀.၁၀.၂၀၁၇	၂၀.၁၀.၂၀၁၇	၂၀	၂၀	၄၀	ကယား ၄၀
၂။ ကျေးရွာဖွံ့ဖြိုးရေး စီမံချက်ရေးဆွဲခြင်း အစည်းအဝေး	၂၀.၁၀.၂၀၁၇	၂၀.၁၀.၂၀၁၇	၂၂	၂၅	၄၇	ကယား ၄၇
၃။ ကျေးရွာအုပ်စု လုပ်ငန်းဆုံးဖြတ်ချက်ချသည့် အစည်းအဝေး	၂၀.၁၁.၁၇	၂၀.၁၁.၁၇	၁၅	၁၃	၂၈	ကယား ၂၈
၄။ ပြို့နယ်အဆင့် စီမံကိန်းရေးဆွဲရေးနှင့် အကောင်အထည်ဖော်ရေးကော်မတီ၏ စီမံကိန်း သုံးသပ်မှု အစည်းအဝေး	၆.၁၂.၁၇	၆.၁၂.၁၇	မလို	မလို	မလို	မလို
၅။ ပြို့နယ် စီမံကိန်းရေးဆွဲရေးနှင့် အကောင်အထည်ဖော်ရေး ကော်မတီ၏ဆုံးဖြတ်မှုကို ရွာသို့ အသိပေး အကြောင်းကြားသည့် အစည်းအဝေး	၂၆.၁၂.၁၇	၂၆.၁၂.၁၇	၂၂	၂၄	၄၆	ကယား ၄၆

လူထုဗဟိုပြု စီမံကိန်း၊ စီမံကိန်းလက်ခွဲ အပိုင်း - (၃) - ၂၉.၁၀.၂၀၁၆

၆။ စီမံကိန်းလုပ်ငန်းခွဲစီမံချက်ရေးဆွဲခြင်း အစည်းအဝေး	၂၈.၁.၁၈	၂၈.၁.၂၀၁၈	၉	၄	၁၃	မယား	၁၃
၆.၁။ စီမံကိန်းလုပ်ငန်း အကောင်းအထည်ဖော် ရေးအစီအစဉ် ရေးဆွဲခြင်း	၂၈.၁.၁၈	၂၈.၁.၁၈	၉	၄	၁၃	မယား	၁၃
၆.၂။ ဝယ်ယူရေးအစီအစဉ် ရေးဆွဲခြင်း	၂၈.၁.၁၈	၂၈.၁.၁၈	၉	၄	၁၃	မယား	၁၃
၆.၃။ ဘဏ္ဍာရေးကုန်ကျမှု လျာထားအစီအစဉ် ရေးဆွဲခြင်း	၂၈.၁.၁၈	၂၈.၁.၁၈	၉	၄	၁၃	မယား	၁၃
၆.၄။ ပြင်/ထိန်းအစီအစဉ် ရေးဆွဲခြင်း	၂၈.၁.၁၈	၂၈.၁.၁၈	၉	၄	၁၃	မယား	၁၃
၇။ စီမံကိန်းလုပ်ငန်းခွဲ တိုးတက်မှု စောင့်ကြည့် အစည်းအဝေး							
၇.၁။ အစည်းအဝေး ပထမအကြိမ်							
၇.၂။ အစည်းအဝေး ဒုတိယအကြိမ်							
၇.၃။ အစည်းအဝေး တတိယအကြိမ်							
၈။ စီမံကိန်းလုပ်ငန်းခွဲ အပြီးသတ်စစ်ဆေးခြင်း အစည်းအဝေး							
၉။ လူထုစစ်ဆေးပွဲအစည်းအဝေး							

ပုံစံ - ၈ - ၃ ကျေးရွာဖွံ့ဖြိုးရေး ဦးစားပေးအစီအစဉ် (Form PC 3)

လယ်ညွှန်ချက် အဆင့်(၃) ကျေးရွာမျှော်မှန်းချက်အစည်းအဝေး ပြီးဆုံးသောအခါ ကျေးရွာစီမံကိန်း အထောက်အကူပြု ကော်မတီသည် လူထုစည်းရုံးရေးမှူးအကူအညီဖြင့် ဤပုံစံကိုပြည့်စုံအောင် ပြည့်သွင်းရမည်။

လူထုစည်းရုံးရေးမှူး/ဝန်ထမ်း အမည် **ဦးကျော်ကလေး**

နေ့စွဲ **၂၀.၁၀.၂၀၁၇** စက်ဝန်းအား အမှတ်ခြစ်ပါ (✓) စက်ဝန်း(၁) စက်ဝန်း(၂) စက်ဝန်း(၃) စက်ဝန်း(၄)

ပြည်နယ်/ခရိုင်: **ကယား** ဒို့ဒေသအဖွဲ့အစည်း: **ဒို့ဒေသအဖွဲ့** ကျေးရွာအုပ်စု: **ဖိုးဖြူကျွန်း** ကျေးရွာ: **ဒေါ်ခွင်**

က၊ အခက်အခဲအတားအဆီးများအားဆွေးနွေးခြင်း - ယခုလက်ရှိအခြေအနေတွင် ဤကျေးရွာဖွံ့ဖြိုးတိုးတက်ရေးအတွက် အဓိက အခက်အခဲအတားအဆီးများသည် မည်သည်များဖြစ်ပါသည်။ (အမျိုးသား/သမီး အနည်းဆုံးအခက်အခဲ ၅ ခုစီဖော်ပြပါ)

အမျိုးသား အဖွဲ့မှ တင်ပြသောအခက်အခဲအတားအဆီးများ	အမျိုးသမီး အဖွဲ့မှ တင်ပြသောအခက်အခဲအတားအဆီးများ
၁ ကျွန်ုပ်တို့အဖွဲ့အား အခြားရွာများထက် ပိုမိုကောင်းမွန်စေရန်	၁ ကလေးကလေးများအား ပိုမိုကောင်းမွန်စေရန်
၂ ပိုမိုကောင်းမွန်စေရန်	၂ ကလေးကလေးများအား ပိုမိုကောင်းမွန်စေရန်
၃ ကလေးကလေးများအား ပိုမိုကောင်းမွန်စေရန်	၃ ကလေးကလေးများအား ပိုမိုကောင်းမွန်စေရန်
၄ ကလေးကလေးများအား ပိုမိုကောင်းမွန်စေရန်	၄ ကလေးကလေးများအား ပိုမိုကောင်းမွန်စေရန်
၅ ကလေးကလေးများအား ပိုမိုကောင်းမွန်စေရန်	၅ ကလေးကလေးများအား ပိုမိုကောင်းမွန်စေရန်

ခ၊ မျှော်မှန်းခြင်း - နောင်လာမည့် (၅) နှစ် အတွင်း ကျေးရွာဖွံ့ဖြိုးရေး မျှော်မှန်းလျာထားချက်များအား တင်ပြပါ။

အမျိုးသားအဖွဲ့မှ တင်ပြသောမျှော်မှန်းချက်များ	အမျိုးသမီးအဖွဲ့မှ တင်ပြသောမျှော်မှန်းချက်များ
၁ ကျေးရွာအတွက် ပိုမိုကောင်းမွန်စေရန်	၁ ကျေးရွာအတွက် ပိုမိုကောင်းမွန်စေရန်
၂ ကလေးကလေးများအား ပိုမိုကောင်းမွန်စေရန်	၂ ကလေးကလေးများအား ပိုမိုကောင်းမွန်စေရန်
၃ ကလေးကလေးများအား ပိုမိုကောင်းမွန်စေရန်	၃ ကလေးကလေးများအား ပိုမိုကောင်းမွန်စေရန်
၄ ကလေးကလေးများအား ပိုမိုကောင်းမွန်စေရန်	၄ ကလေးကလေးများအား ပိုမိုကောင်းမွန်စေရန်
၅ ကလေးကလေးများအား ပိုမိုကောင်းမွန်စေရန်	၅ ကလေးကလေးများအား ပိုမိုကောင်းမွန်စေရန်

ဂ၊ လူထုစီမံကိန်း၏ လာမည့် (၄) နှစ်အတွက် အကျိုးမဝင်သော ဦးစားပေး ဖွံ့ဖြိုးတိုးတက်မှု လုပ်ငန်း အစီအစဉ်များအားဖော်ပြပါ။

အဆင့်	ကျေးရွာအတွက် ဦးစားပေး ဖွံ့ဖြိုးတိုးတက်မှု လုပ်ငန်းစဉ်များ	အဆိုပြုသူ (အမျိုးသားများ/ အမျိုးသမီးများ/ အမျိုးသား+ အမျိုးသမီး)	ခန့်မှန်းကုန်ကျ စရိတ်	အကျိုးခံစားခွင့်ရှိသူ ခန့်မှန်းခြေ အရေအတွက်
၁	ကျေးရွာအတွက် ပိုမိုကောင်းမွန်စေရန်	ကျေးရွာအဖွဲ့	၂၇၉	
၂	ကျေးရွာအတွက် ပိုမိုကောင်းမွန်စေရန်	ကျေးရွာအဖွဲ့	၂၇၉	
၃	ကျေးရွာအတွက် ပိုမိုကောင်းမွန်စေရန်	ကျေးရွာအဖွဲ့	၂၇၉	
၄	ကျေးရွာအတွက် ပိုမိုကောင်းမွန်စေရန်	ကျေးရွာအဖွဲ့	၂၇၉	
၅	ကျေးရွာအတွက် ပိုမိုကောင်းမွန်စေရန်	ကျေးရွာအဖွဲ့	၂၇၉	

၃။ လူထုစီမံကိန်း၏ လာမည့် (၄) နှစ်အတွက် အကျိုးမဝင်သော ဦးစားပေး ဖွံ့ဖြိုးတိုးတက်မှု လုပ်ငန်း အစီအစဉ်များအားဖော်ပြပါ။

အဆင့်	ကျေးရွာအတွက် ဦးစားပေး ဖွံ့ဖြိုး	အဆိုပြုသူ (အမျိုးသားများ/ အမျိုးသမီးများ)	အခန်းကဏ္ဍ

	တိုးတက်မှု လုပ်ငန်းစဉ်များ	အမျိုးသမီးများ/အမျိုးသား + အမျိုးသမီး)	
၁			
၂			
၃			
၄			
၅			

ခေါင်းဆောင်၊ ကျေးရွာစီမံကိန်းအထောက်အကူပြုကော်မတီမှ အတည်ပြုသည်။

အမည် ----- ဒေါ်.ဇက် ----- လက်မှတ် ----- [Signature] ----- နေ့.ရက် ----- 20.10.2017 -----

နောက်ဆက်တွဲ(၄) ခြားနားသောအပိုင်းများအတွက် ဦးစားပေးဖွံ့ဖြိုးရေးလုပ်ငန်းစဉ် အနှစ်ချုပ်

မူရင်းသည်အား VPSC တွင်ထားရှိရပါမည်၊ အခြားဌာနများနှင့် ညှိနှိုင်းရန်အတွက် မိတ္တူအား TPIC သို့ပို့ရပါမည်။ MIS data အနေဖြင့် သွင်းရန် မလိုအပ်ပါ။

	အဆင့်	လုပ်ငန်း	မည်သူဦးစားပေးလဲ	ကျေးဇူးပြုတာဝန်ခံသူ (သို့) အုပ်စု	ပြင်ပမှမည်သူ ထောက်ပံ့ မလဲ
အခြေခံအဆောက်အအုံ	၁	မူကြံကျေပယ်မှုနှင့်အခြေခံအဆောက်အအုံ	<input checked="" type="checkbox"/> မ <input checked="" type="checkbox"/> ကျား		
	၂	မူကြံကမ္ဘာ့ကွင်းကမ္ဘာ့	<input checked="" type="checkbox"/> မ <input checked="" type="checkbox"/> ကျား		
	၃		<input type="checkbox"/> မ <input type="checkbox"/> ကျား		
	၄		<input type="checkbox"/> မ <input type="checkbox"/> ကျား		
	၅		<input type="checkbox"/> မ <input type="checkbox"/> ကျား		
အသကာပေးပေးရေး/ပိုင်ဆိုင်ရေး	၁		<input type="checkbox"/> မ <input type="checkbox"/> ကျား		
	၂		<input type="checkbox"/> မ <input type="checkbox"/> ကျား		
	၃		<input type="checkbox"/> မ <input type="checkbox"/> ကျား		
	၄		<input type="checkbox"/> မ <input type="checkbox"/> ကျား		
	၅		<input type="checkbox"/> မ <input type="checkbox"/> ကျား		
ကျန်းမာရေးနှင့် အာဟာရ	၁		<input type="checkbox"/> မ <input type="checkbox"/> ကျား		
	၂		<input type="checkbox"/> မ <input type="checkbox"/> ကျား		
	၃		<input type="checkbox"/> မ <input type="checkbox"/> ကျား		
	၄		<input type="checkbox"/> မ <input type="checkbox"/> ကျား		
	၅		<input type="checkbox"/> မ <input type="checkbox"/> ကျား		
ပညာရေး	၁		<input type="checkbox"/> မ <input type="checkbox"/> ကျား		
	၂		<input type="checkbox"/> မ <input type="checkbox"/> ကျား		
	၃		<input type="checkbox"/> မ <input type="checkbox"/> ကျား		

		<input type="checkbox"/> မ		
		<input type="checkbox"/> ကျား		
		<input type="checkbox"/> မ		
		<input type="checkbox"/> ကျား		
အခြား	၀	ရေကန် ဖြတ်တံတိုင်း ၅:၀၀	<input checked="" type="checkbox"/> မ	
			<input checked="" type="checkbox"/> ကျား	
	၂	ကျောက်ကျောက်	<input checked="" type="checkbox"/> မ	
			<input checked="" type="checkbox"/> ကျား	
	၃	ကျောက်ဖြတ်တံတိုင်း	<input checked="" type="checkbox"/> မ	
			<input checked="" type="checkbox"/> ကျား	
		<input type="checkbox"/> မ		
		<input type="checkbox"/> ကျား		
		<input type="checkbox"/> မ		
		<input type="checkbox"/> ကျား		

ပထမအကြိမ်ကျေးရွာအစည်းအဝေးမှတ်တမ်း

- ကျေးရွာအုပ်စု - ထီးပိုးကလို
- ကျေးရွာ - ဒေါ်ခူလီ
- နေ့ရက် - ၂၀.၁၀.၂၀၁၇
- အချိန် - နံနက် (၀၉:၀၀) နာရီ
- နေရာ - ဒေါ်ခူလီခန်းမဆောင်
- တက်ရောက်သူဦးရေ - ကျား(၂၂)ဦး၊ မ (၂၅)ဦး

ပထမအကြိမ်အစည်းအဝေးကို နံနက် (၉:၀၀)နာရီအချိန်တွင် ဒေါ်ခူလီကျေးရွာခန်းမဆောင်၌ စတင်ကျင်းပပါသည်။ ပထမဦးစွာ တက်ရောက်လာသူများကို လက်မှတ်ထိုးပြီး လူထုစည်းရုံးရေးမှူးမှ တက်ရောက်သူဦးရေများကို စစ်ဆေးပါသည်။ ထို့နောက်ကျေးရွာအုပ်ချုပ်ရေးမှူးမှ အမှာစကားပြောကြားပြီး အစည်းအဝေးကို ကျင်းပပါသည်။ လူထုစည်းရုံးရေးမှူးမှ အစည်းအဝေး၏ ရည်ရွယ်ချက်ရှင်းပြခြင်း၊ စီမံကိန်းအကြောင်း မိတ်ဆက်ခြင်း၊ စီမံကိန်းစက်ဝန်းအကြောင်း ရှင်းပြခြင်းနှင့် အဓိကတာဝန်ရှိသူများအကြောင်း ရှင်းပြခြင်းများ ပြုလုပ်ခဲ့ပါသည်။ ထို့နောက် စီမံကိန်းအကြောင်း မရှင်းလင်းသည်များကို လူထုစည်းရုံးရေးမှူးမှ ပြန်လည်ရှင်းလင်းပြောကြားခဲ့ပါသည်။ ဆက်လက်ပြီး စေတနာ့ဝန်ထမ်း၏ တာဝန်ဝတ္တရားများကို လူထုစည်းရုံးရေးမှူးမှ ရှင်းလင်းပြောကြားပြီး ဦးမိရယ်အစား ဦးသိုးရယ်အား ပြန်လည်ခန့်အပ်ခဲ့ပြီး အများ သဘောတူ ရွေးချယ် ခန့်အပ်ခဲ့ပါသည်။

ဆက်လက်ပြီး လူထုစည်းရုံးရေးမှူးမှ ဦးဆောင်ပြီး လူမှုဆန်းစစ်ခြင်းများကို ပြန်လည်သုံးသပ်၍ ကျေးရွာလူထုနှင့် ပူးပေါင်းဆွေးနွေးဖော်ထုတ်ခဲ့ပါသည်။ လူမှုဆန်းစစ်ခြင်း၏ ရည်ရွယ်ချက်များကိုလည်း အသေးစိတ်ပြန်လည်ရှင်းလင်းခဲ့ပါသည်။ ထို့နောက် လူထုစည်းရုံးရေးမှူးမှ ကျေးရွာ မှ မရှင်းလင်းသော မေးခွန်းများကို ပြန်လည်ရှင်းပြဆွေးနွေးခဲ့ပြီး ပထမအကြိမ်အစည်းအဝေးကို ရုတ်သိမ်းခဲ့ပါသည်။

ဦးကျော်ကင်း
လူထုစည်းရုံးရေးမှူး
မှတ်တမ်းတင်သူ

ဒုတိယအကြိမ်ကျေးရွာအစည်းအဝေးမှတ်တမ်း

- ကျေးရွာအုပ်စု - ထီးပိုးကလို
- ကျေးရွာ - ဒေါဂူလီ
- နေရက် - ၂၀.၁၀.၂၀၁၇
- အချိန် - နံနက် (၀၉:၀၀) နာရီ
- နေရာ - ဒေါဂူလီခန်းမဆောင်
- တက်ရောက်သူဦးရေ - ကျား(၂၂)ဦး၊ မ (၂၅)ဦး

ဒုတိယအကြိမ်ကျေးရွာအစည်းအဝေးကို နေ့လယ်(၁:၀၀) နာရီအချိန်တွင် ဒေါဂူလီကျေးရွာ ခန်းမဆောင်၌ ကျင်းပပြုလုပ်ခဲ့ပါသည်။ ထို့နောက် တက်ရောက်လာသူများမှ ကျား/မ ခွဲစေ၍ ကျေးရွာ၏ အခက်အခဲ၊ ပြဿနာများ၊ မျှော်မှန်းချက်များ၊ ကျေးရွာဖွံ့ဖြိုးရေးလုပ်ငန်းများကို ဆွေးနွေးဖော်ထုတ်ခဲ့ပါသည်။ တတိယနှစ် စီမံကိန်းပြုလုပ်မည့် လုပ်ငန်းများကို ဦးစားပေးအဆင့် အလိုက် ကျေးရွာလူထုများနှင့် အတည်ပြုဆွေးနွေးခဲ့ပါသည်။ စီမံကိန်း၏ အကျိုးဝင်/မဝင်သော လုပ်ငန်းများနှင့် အကာအကွယ်များကို ရှင်းပြခဲ့ပါသည်။

ထို့နောက် ကျေးရွာစီမံခန့်ခွဲမှုကော်မတီများ၏ တာဝန်ဝတ္တရားများကို ရှင်းလင်းပြီး ကျေးရွာ လူထုမှ စီမံခန့်ခွဲမှုအဖွဲ့များကို ပြန်လည်သုံးသပ်၍ အတည်ပြုခဲ့ကြပါသည်။ အစည်းအဝေးအစီအစဉ် အရ ကျေးရွာခေါင်းဆောင်မှ ကျေးဇူးတင်စကားပြောကြားပြီး အစည်းအဝေးကို ရုပ်သိမ်းခဲ့ပါသည်။

ဦးကျော်ကင်း
လူထုစည်းရုံးရေးမှူး
မှတ်တမ်းတင်သူ

လူထုပူးပေါင်းပါဝင်သော လူမှုဆန်းစစ်ခြင်းနှင့် အကဲဖြတ်လုပ်ငန်းစဉ်

စီ.ဖို.ကျ. နှစ် ၃

(PSA/PRA) အကျဉ်းချုပ်

ဒေါ်ခင်လှကျော်

စဉ်	အကြောင်းအရာ	ရက်စွဲ	ဦးတည်အုပ်စု	တက်ရောက်အုပ်စု			အဓိက ဆွေးနွေးချက်များ
				က	မ	ပေါင်း	
၁။	ကျေးရွာလူမှုရေးပြသယံဇာတပြမြေပုံ (Social Map/ Resource Map)	၂၀၁၀.၀၉.၀၇	ရပ်မိရပ်ဖ၊ ကော်မတီ၊ ကျေးရွာလူထုများ အားလုံး	၂၂	၂၅	၄၇	အိမ်အမျိုးအစားများ၊ အခြေခံအဆောက်အအုံများ၊ လမ်းပန်းဆက်သွယ်ရေးအခြေအနေ၊ လယ်ယာ မြေများ၊ ရေထွက် ပေါက်၊ ရေလှောင်ကန်၊သစ်တောများ။
၂။	လူမှုစီးပွားအဆင့်သတ်မှတ်ခြင်း (Wealth Ranking)	၂၀၁၀.၀၉.၀၇	ချမ်းသာ၊ အလယ်အလတ်၊ နွမ်းပါး	၂၂	၂၅	၄၇	ကျေးရွာလူမှုစီးပွားရေးကို အုပ်စုများခွဲခြား သတ်မှတ်နိုင်ရေးအတွက် အခြေခံစံနှုန်းများ သတ်မှတ်ရန်အများ လူထု သဘောတူ သတ်မှတ် ခြင်း။
၃။	ကျား/မရေးရာကဏ္ဍ (Assect Mapping)	၂၀၁၀.၀၉.၀၇	ကျေးရွာတွင်းရှိ အမျိုးသားနှင့် အမျိုးသမီးများ	၂၂	၂၅	၄၇	ကျေးရွာအတွင်းရှိအရင်းအမြစ်၊ပိုင်ဆိုင်မှု၊ အခြေခံအဆောက်အအုံစသော လုပ်ငန်းများကိုဘယ်သူတွေက အသုံးပြုထိန်းချုပ်နေသလဲဆိုတာကိုဆွေးနွေးမှုများ ပြုလုပ်ခြင်း။
၄။	ပင့်ကူအိမ်ကွန်ယက် (Spider Web)	၂၀၁၀.၀၉.၀၇	အမျိုးသားများနှင့် အမျိုးသမီးများ ကျေးရွာလူထု	၂၂	၂၅	၄၇	အမျိုးသားများနှင့် အမျိုးသမီးများတန်းတူ အခွင့်အရေးရရှိမှုနှင့် မရရှိသည့်အကြောင်း အရင်းများ (လုပ်အားခ)
၅။	အဖွဲ့အစည်း ချိတ်ဆက်ပုံ (Venn Diagram)	၂၀၁၀.၀၉.၀၇	ကျေးရွာအုပ်ချုပ်ရေးအဖွဲ့၊ ကျေးရွာစီထောက်အဖွဲ့၊ ကျေးရွာလူထု	၂၂	၂၅	၄၇	ကျေးရွာအတွင်းရှိ အဖွဲ့အစည်းများနှင့် မည်သို့သော လုပ်ငန်းများအတွက် မည်သည့်အဖွဲ့များ ချိတ်ဆက်လုပ်ကိုင်မှုရှိခြင်း

စဉ်	အကြောင်းအရာ	ရက်စွဲ	ဦးတည်အုပ်စု	တက်ရောက်အုပ်စု			အဓိက ဆွေးနွေးချက်များ
				က	မ	ပေါင်း	
၆။	ရာသီခွင်ပြ ပြက္ခဒိန် (Seasonal Calendar)	၂၀၁၆.၀၆.၀၇	ကော်မတီဝင် များ၊ အမျိုးသမီး/ သား ဆင်းရဲ နွမ်းပါသူများ	၂၂	၂၅	၄၇	စိုက်ပျိုးရိတ်သိမ်းကာလ (တောင် ယာ ၊ လယ်ယာ)၊ စီးပွားရေး/ငွေ ရှာ (အ ရောင်းအဝယ်/လွှဲတိုက်)၊ ပွဲတော်ချိန်၊ မိုးများကာလ၊ ကျန်း မာရေးဆိုး ကာလ၊ ဝင်ငွေအ ကောင်းဆုံးလ၊ အလုပ်ပါးကာ လ၊ ရေရှားကာလ။
၇။	အခက်အခဲ (Problem)	၂၀၁၆.၀၆.၀၇	အမျိုးသမီး၊ အမျိုးသား၊ လူထုအားလုံး	၂၂	၂၅	၄၇	ငွေကြေးအရင်းအနှီးမရှိ၊လမ်းပန်း ဆက်သွယ်ရေး မီးလင်းရေး၊ရေလုံ လောက်မှုမရှိ၊ ဖုန်းဆက်သွယ်ရေး ကျန်းမာရေး ပညာရေး၊စီးပွားရေး စည်းလုံးခြင်းမရှိ။
၈။	ကျေးရွာ၏ (၄)နှစ် စာဦးစားပေးအစီ အစဉ်ပြဇယား (Matric Ranking)	၂၀၁၆.၀၆.၀၇	ကျေးရွာ လူထုအားလုံး	၂၂	၂၅	၄၇	စီးပွားရေးပိုမိုကောင်းမွန်လာ၊ ပညာရေး၊လူမှုရေး၊ ကျန်းမာရေး၊ ဘာသာ ရေးပိုမိုကောင်းမွန်လာ၊ ကျေးရွာစည်းလုံးခြင်း ပိုမိုကောင်း မွန်လာ၊စား ဝတ်နေရေးပိုမိုအဆင် ပြေလာ။
၉။	ကျေးရွာ၏ဖွံ့ဖြိုး ရေးလုပ်ငန်းစဉ် များ (Village Approve Vision)	၂၀၁၆.၀၆.၀၇	ကျေးရွာ လူထုအားလုံး	၂၂	၂၅	၄၇	လမ်း(ကတ္တရာ)၊မီး(လျှပ်စစ်မီး)၊ ခန်းမဆောင်၊ရေလှောင်ကန်၊ ရေ ငုတ်/ပိုက်၊ စာသင်ကျောင်းတိုး ချဲ့
၁၀။	ကျေးရွာဦးစား ပေးလုပ်ငန်းစဉ် များ (Village Object Vision)	၂၀၁၆.၀၆.၀၇	ကျေးရွာ လူထုအားလုံး	၂၂	၂၅	၄၇	ကျေးရွာဖွံ့ဖြိုးရေးလုပ်ငန်းစဉ် အဆင့်သတ်မှတ်ခြင်းတိုင်းတာ ခြင်း၊ ခန့်မှန်းကုန်ကျငွေတွက် ချက်ခြင်း၊အကိုးခံစားခွင့်ရှိသူ လူဦးရေ
၁၁။	ကျေးရွာသမိုင်း အကျဉ်းချုပ် (History)	၂၀၁၆.၀၆.၀၇	အမျိုးသမီး၊ အမျိုးသား၊ လူထုအားလုံး၊	၂၂	၂၅	၄၇	ကျေးရွာစတင်တည်ထောင်သည့် ခုနှစ်၊ အိမ်ခြေ၊ လူဦးရေ၊ လူမျိုး ဘာသာစသောကျေးရွာသမိုင်း အချက်အလက်အဆင့်ဆင့်များ ကိုဖော်ထုတ်ခြင်း

VDP အရည်အသွေးထိန်းချုပ်မှု

ထိန်းချုပ်သူ.....ရက်စွဲ... ၁၃.၁၁.၂၀၁၇ - VDPရက်စွဲ... ၁၀.၁၀.၂၀၁၇

(၁) VDI၊ စာရွက်စာတမ်းပြီးဆုံးမှုကိုစစ်ဆေးပါ (OM အရ)

- ပျက်နှာပဲ့ (အပုံး)
- ဟတ်ကာ
- ကျေးရွာအခြေခံ Data
- PSA အကျဉ်းချုပ်နှင့် PRA လုပ်ငန်းစဉ်
- အမျိုးသား၊ အမျိုးသမီးအဖွဲ့များ၏ အသက်အခဲများ
- ကျေးရွာပျော်ပန်းချက် (ဆွေးနွေးချက်ရလဒ်)
- အမျိုးသား၊ အမျိုးသမီးအဖွဲ့များသဘောတူထားသည့် နောက်(၄)နှစ်အတွက် ဦးစားပေးလုပ်ငန်းများ စာရင်း၊ (အခြေခံအဆောက်အအုံ၊ အသက်မွေးမှု၊ ပညာရေး၊ လူမှုရေးထိန်းသိမ်းမှု...)

နောက်ဆက်တွဲများ

- လူမှုရေးအကဲဖြတ်မှု၊ စာရွက်စာတမ်းမိတ်ပုံနှင့် PRA လုပ်ငန်းစဉ် (ဖြစ်နိုင်လျှင် ပြောပုံများပါရမည်) စည်းစိမ်ပိုင်ဆိုင်မှုအဆင့်၊ Venn ပုံ
- ကျေးရွာစီမံကိန်းရေးဆွဲရေး အစည်းအဝေးမိတ္တူ
- ကျေးရွာ၏အချက်အလက် PC-1 ပုံစံ
- ကျေးရွာပျော်ပန်းချက်

(၂) လူမှုရေးအကဲဖြတ်မှုအရည်အသွေးနှင့် VDP စစ်ဆေးပါ

- VDP တွင်ပါဝင်သောဦးရေ (အမျိုးသား/ အမျိုးသမီး)
- လူမှုရေးအကဲဖြတ်မှုအရည်အသွေးနှင့် VDP အတွက်ရက်ပေါင်း
- PRA Tools များအသုံးပြုသည့် အရေအတွက်
- ပါဝင်သောဦးရေနှင့် လုပ်ငန်းများမှတ်တမ်းတင်ခြင်း (စည်းဝေးမှတ်တမ်း)

အဖွဲ့မိတ်ပုံ၊ တိုင်းရင်းသားလူနည်းစုနှင့် ထိခိုက်လွယ်သောအဖွဲ့များ

- အလွန်ကောင်း
- ကောင်း
- ညံ့

လုပ်ငန်းများမှတ်တမ်းတင်ခြင်းနှင့် အမျိုးသမီးအဖွဲ့အစည်းအဝေး၏ရလဒ်အား ခွဲခြားပေးထားသလား

- ရှိ
- မရှိ

စီမံကိန်းအရေအတွက် (အမျိုးသား/အမျိုးသမီးရွေးချယ်မှုအရေအတွက်)

PRA နှင့် သက်ဆိုင်သောအခြား စီမံကိန်းအရေအတွက် ((အမျိုးသား/အမျိုးသမီးရွေးချယ်မှုအရေအတွက်)

