

စိုက်ပျိုးရေး၊ မွေးမြူရေးနှင့် ဆည်မြောင်းဝန်ကြီးဌာန

ပြည်ထောင်စုသမ္မတ မြန်မာနိုင်ငံတော်အစိုးရ
ကျေးလက်ဒေသဖွံ့ဖြိုးတိုးတက်ရေးဦးစီးဌာန



National Community Driven Development Project

လူထုဗဟိုပြုစီမံကိန်း၊ ဖရူဆိုမြို့နယ်

ကျေးရွာဖွံ့ဖြိုးရေးအစီအစဉ်



မာတိကာ

Table of Contents

ဖရူဆိုမြို့နယ်အခြေပြမြေပုံ1

မိုဆို ကျေးရွာအုပ်စုမြေပုံ2

ကျေးရွာအုပ်စုတွင်ပါဝင်သောကျေးရွာများစာရင်း3

လူထုပူးပေါင်းပါဝင်သော လူမှုဆန်းစစ်ခြင်းနှင့် အကဲဖြတ်ခြင်းလုပ်ငန်းစဉ် အကျဉ်းချုပ်ဖယား.....4

ကျေးရွာခွဲခြားရေးအစီအစဉ်အတွက် အသုံးပြုခဲ့သော PRA tools တစ်ခုချင်းစီအတွက် သုံးသပ်ချက်များ5

 ကျေးရွာအရင်းအမြစ်ပြမြေပုံ6

 ရည်ရွယ်ချက်7

 လူမှုရေးနှင့် အရင်းအမြစ်ပြမြေပုံ သုံးသပ်ချက်8

 ရာသီခွင်ပြပြကွဲဒီနံ9

 ရည်ရွယ်ချက်10

 ရာသီခွင်ပြပြကွဲဒီနံ သုံးသပ်ချက်11

 ကျား/မ ပင့်ကူအိမ်12

 ရည်ရွယ်ချက်13

 ကျားမ ပင့်ကူအိမ်သုံးသပ်ချက်14

အဖွဲ့အစည်းချိတ်ဆက်မှုပြမြေပုံ 15

 ရည်ရွယ်ချက် 16

 အဖွဲ့အစည်းချိတ်ဆက်မှုပြမြေပုံ သုံးသက်ချက် 17

 ဥစ္စနေကြွယ်ဝမှု အဆင့်သတ်မှတ်ခြင်း 18

 ရည်ရွယ်ချက် 19

 ဥစ္စနေကြွယ်ဝမှု ဦးစားပေးအဆင့်သတ်မှတ်ချက် 20

အရင်းအမြစ်အသုံးချမှု ဖော်ထုတ်ခြင်းဇယား 21

 ရည်ရွယ်ချက် 22

 အရင်းအမြစ်အသုံးပြုမှု သုံးသပ်ချက် 23

ကော်မတီဝင်များရွေးချယ်ခြင်းနှင့် ကျေးရွာဖွံ့ဖြိုးရေး အစီအစဉ်ဆောင်ရွက်မှု မှတ်တမ်းဓါတ်ပုံများ 24

ဒေါ်ခရော့ရှုကျေးရွာ၏ စီမံကိန်းအထောက်အကူပြု ကျေးရွာကော်မတီဝင်များစာရင်း 25

ကျေးရွာအချက်အလတ် (ပုံစံ-၁) 26

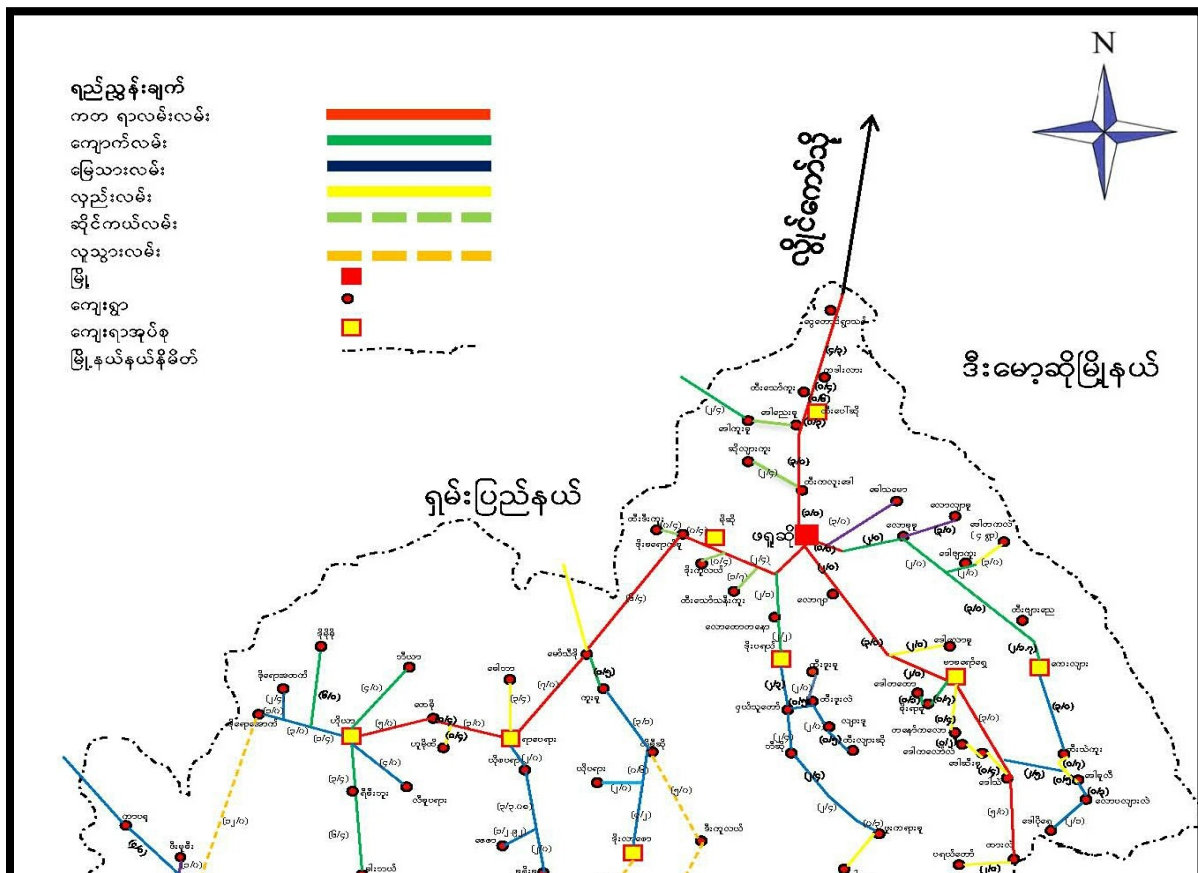
စီမံချက်စက်ဝန်းအချိန်ဇယား (ပုံစံ -၂) 27

ကျေးရွာဖွံ့ဖြိုးရေးဦးစားပေးအစီအစဉ် (ပုံစံ-၃) 28

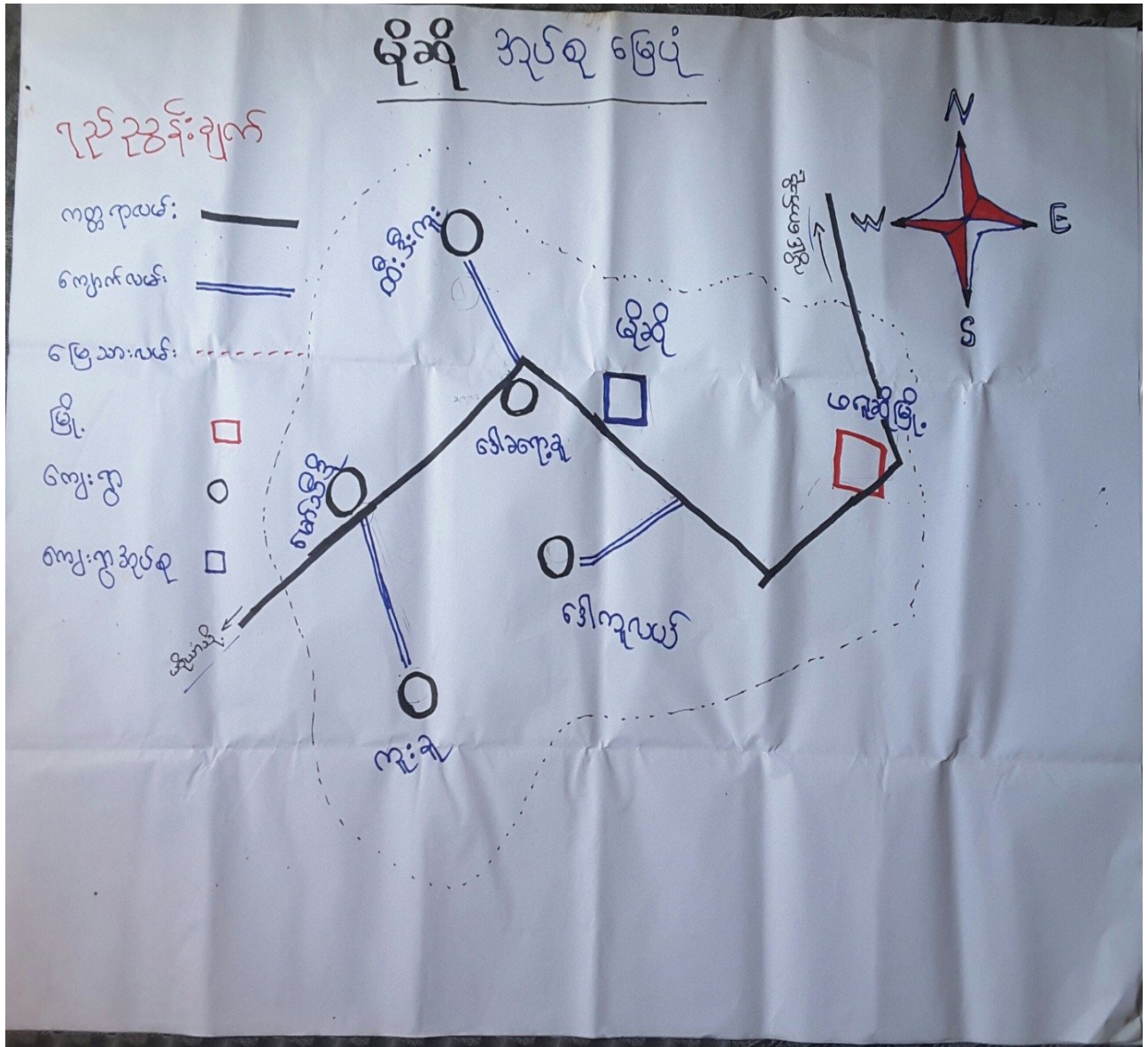
ကျေးရွာအစည်းအဝေးမှတ်တမ်းများ 29

ကဏ္ဍအလိုက်ဦးစားပေးဖွံ့ဖြိုးမှုလုပ်ငန်းများ 30

ဖရူဆိုမြို့နယ်အခြေပြမြေပုံ



မိုဆို ကျေးရွာအုပ်စုမြေပုံ



ကျေးရွာအုပ်စုတွင်ပါဝင်သောကျေးရွာများစာရင်း

စဉ်	ကျေးရွာ	အိမ်ခြေ	လူဦးရေ		
			ကျား	မ	စုစုပေါင်း
၁။	မိုဆိ	၉၀	၂၄၅	၂၃၇	၄၈၂
၂။	ဒေါခရော့ရှု	၆၆	၁၇၀	၁၆၃	၃၃၃
၃။	ဒေါကုလယ်	၇၆	၂၀၀	၂၂၀	၄၂၀
၄။	ထီးဒီးကူး	၉၂	၂၆၆	၂၄၁	၅၀၇
၅။	မော်သီဒို	၃၅	၇၃	၆၃	၁၃၆
၆။	ကူးရူး	၂၅	၆၁	၆၄	၁၂၅

လူထုပူးပေါင်းပါဝင်သော လူမှုဆန်းစစ်ခြင်းနှင့် အကဲဖြတ်ခြင်းလုပ်ငန်းစဉ် အကျဉ်းချုပ်ဇယား

စဉ်	အသုံးပြုခဲ့သော PRA Tools များ
၁။	ကျေးရွာအရင်းမြစ်ပြမြေပုံ
၂။	ရာသီခွင်ပြ ပြက္ခဒိန်
၃။	ဥစ္စာနေကြွယ်ဝမှု ဦးစားပေးအဆင့်သတ်မှတ်ခြင်း
၄။	ကျား၊ မ ပင့်ကူအိမ်သုံးသပ်ခြင်း
၅။	အရင်းအမြစ်အသုံးချမှုဖော်ထုတ်ခြင်းဇယား
၆။	အဖွဲ့အစည်းချိတ်ဆက်မှုမြေပုံ

ကျေးရွာဖွံ့ဖြိုးရေးအစီအစဉ်အတွက် အသုံးပြုခဲ့သော PRA tools တစ်ခုချင်းစီအတွက် သုံးသပ်ချက်များ

(၁) ကျေးရွာအရင်းအမြစ်ပြမြေပုံ



ရည်ရွယ်ချက်

ဒေါ်ခရော့ရှု ကျေးရွာ၏လူမှုရေးနှင့် အရင်းအမြစ်ပြုပြင်မှုကို သုံးသပ်ခြင်းရည်ရွယ်ချက်မှာ ကျေးရွာ၏တည်နေရာအနေအထား၊ ဘာသာရေးကိုးကွယ်မှုပုံစံ၊ လမ်းပန်းဆက်သွယ်ရေး၊ ပညာရေး၊ လမ်းပန်းဆက်သွယ်ရေးအခြေအနေနှင့် ရေရရှိမှုစသောအခြေအနေများကို သိရှိနိုင်စေရန်ဖြစ်ပါသည်။

လူမှုရေးနှင့် အရင်းအမြစ်ပြုပြင်မှု သုံးသပ်ချက်

ဒေါ်ခရော့ရှု ကျေးရွာသည် မိုဆိုအုပ်စုတွင်ပါဝင်ပြီး ဖရူဆိုမြို့၏အနောက်တောင်ဘက်(၃.၅)မာလုံခန့် အကွာတွင် တည်ရှိပြီးဖရူဆိုမြို့ သို့ ကတ္တရာလမ်းဖြင့်ချိတ်ဆက်သွားလာကြပါသည်။ကယားလူမျိုးစုများသာနေထိုင်ကြပြီးခရစ်ယာန်ဘာသာကိုအဓိကယုံကြည်ကိုးကွယ်ကြပါသည်။ထို့ ကြောင့် ခရစ်ယာန်ဘာသာသူ၊လူမျိုးသူ အုပ်စုများသာ အတူတကွ စုပေါင်းနေထိုင်ခြင်းဖြစ်သည်။အိမ်ထောင်စုအားဖြင့်(၆၆)စုရှိသည်။တောင်ယာလုပ်ကိုင်ခြင်းဖြင့် အသက်မွေးဝမ်းကြောင်းပြုကြပါသည်။သို့သော်လူဦးရေများပြားလာသည်နှင့်အမျှသဘာဝအရင်းအမြစ်များဖြစ်သော မြေယာအရင်းအမြစ်များ၊သစ်တော၊သဲတောင်၊အိမ်ခြေနေရာ စသည့်သဘာဝအရင်းအမြစ်များ တဖြည်းဖြည်း လျော့နည်းလာသည်ကိုလည်းတွေ့ ရှိရသည်။ထိုသို့ရှားပါးလာခြင်း၏အကြောင်းမှာ စားကျက်မြေများ၊မြေလွတ်မြေရိုင်းများကိုဝမ်းရေးဖူလုံမှုအတွက်တောင်ယာအဖြစ်ချွဲထွင်လုပ်ကိုင်ကြခြင်းကြောင့် လည်းဖြစ်သည်။ကျေးရွာအတွင်းရှိတိရစ္ဆာန်များသည်ရွာပြင်ဘက်အနည်းငယ်သာရှိသောစားကျက်မြေနေရာများတွင်ကျက်စားလျက်ရှိသည်။ထိုအပြင်ရေအရင်းအမြစ်များရှားပါးလာသည်ကိုလည်းတွေ့ ရှိရသည်။ရွာတွင်းအခြေခံအဆောက်အအုံအသုံးအဆောင်များအဖြစ်အခြေခံပညာမူလတန်းကျောင်းတစ်ဆောင်၊မူကြိုကျောင်းတစ်ဆောင်နှင့်ခရစ်ယာန်ဘုရားကျောင်းတစ်ဆောင်ရှိနှင့် လူထုဗဟိုပြုခန်းမဆောင်တစ်ဆောင် တို့ ရှိသည်။ ထိုအဆောက်အအုံများကို ကျား၊မ၊အဖွဲ့ အစည်းများ လူမျိုးများမခွဲခြားပဲ တန်းတူပါဝင်အသုံးပြုလျက်ရှိသည်။ မိုးရေများသိုလှောင်ကာအသုံးပြုကြသည်။သို့ သော် နွေရာသီတွင်ရေရှားပါးလာသဖြင့်ရွာအရှေ့ဘက်တွင်ရှိသော ရေထွက်ပေါက်သို့သွားရောက်ခပ်ယူအသုံးပြုကြသည်။ ရွာတွင်းနေထိုင်သောကျွမ်းကျင်သူများအဖြစ် မူလတန်းပြဆရာမ၊သားဖွားဆရာမ၊လက်သမား၊ပန်ရုံသမားများအစရှိသောကျွမ်းကျင်သူများရှိသည်။သို့ သော် အများစုမှာစိုက်ပျိုးရေးသမား၊ တောင်သူလယ်သမားများဖြစ်ကြသည်။

(၂) ရာသီခွင်ပြပြကွဲဒိန်

ဒေါသကျေခူကျေးဝါးကွဲဒိန် | ၁၉. ၁၀. ၂၀၁၇

အလောင်းအရာ	1	2	3	4	5	6	7	8	9	10	11	12
၁။ ရာသီဥတု	ပူအေး	ပူအေး	အေးပူ	အေးပူ	မိုးစရွာ	မိုးညှင်း	မိုးများ	မိုးများ	မိုးညှင်း	မိုးညှင်း ဒေးတယ်	ဒေးတယ်	ဒေးတယ်
၂။ ရိုက်ပျိုးဂေ့	တောင်ယာ ခုံတံဆိပ်	ထင်းခုံ	တောင်ယာ မိုးဂြို	တောင်ယာ ပေါင်းရှင်း	ယာထိုင် ပျောင်းရိုက်	စပါးရိုက် သည်	ပြေပရိုက်	ပေါင်းရိုက်	ပေါင်းရိုက်	ပြေပရိုက်	စပါးရိုက်	ပြောင်းပေး မောင်းမာ
၃။ ဝမ်းဝေရဂိုမှု	နံနံ	နံ	နံ	နံ	နံ							နံ
၄။ လမ်းပန်းဆက်ဆံရေး	←		လမ်းဆိုင်ကယ်	→		ပြေပရိုက်	→	←		ပြေပရိုက်	ကားဆိုင်ကယ်	ကားဆိုင်ကယ်
၅။ မွဲတော်များ	နှစ်သစ်ကူး	CA	ဒားနာ သင့်ပြ						ဂိုးကူး		သင်္ချာမေး	ခါးစွဲမတ်
၆။ ရေဂိုမှုအခြေအနေ	←	ရေဂိုမှုမရှိ	→			မိုးလေ	←	ရေဂိုမှု			→	
၇။ ရေဂါမြစ်ဖွားမှု		နာစေးများ ဆို	←	ဝမ်းလျှာ ဝမ်းပျက်	→					နာစေးများဆို တုတ်ကွေး		

ပါဝင်ဆွဲဆွဲဘူဦးရေ = ၁ ဦး

ကျား = ၆ ဦး

မ = ၆ ဦး

ရည်ရွယ်ချက်

ဒေါ်ခရော့ရှု ကျေးရွာ၏ နှစ်စဉ်ဖြစ်လေ့ဖြစ်ထသော အသက်မွေးဝမ်းကြောင်းလုပ်ငန်းများ၊ ကျန်းမာရေး၊ လမ်းပန်းဆက်သွယ်ရေး၊ စိုက်ပျိုးရေး၊ ရိုးရာပွဲလမ်းသဘင်၊ လအလိုက်ဝင်ငွေနှင့် သောက်သုံးရေရရှိမှု အခြေအနေတို့ကို ရာသီအလိုက်သိရှိနိုင်ရန် ရည်ရွယ်ဖော်ထုတ်ရေးဆွဲခြင်းဖြစ်ပါသည်။

ရာသီခွင့်ပြုပြင်မှုအဖွဲ့ သုံးသပ်ချက်

ဒေါ်ခရော့ရှုကျေးရွာ၏အဓိကတစ်နှစ်တာအသက်မွေးဝမ်းကြောင်းလုပ်ငန်းသည် တောင်ယာလုပ်ကိုင်စားသောက်ခြင်းဖြင့်အသက်မွေးဝမ်းကြောင်းပြုကြသည်။ နွမ်းပါးသောအုပ်စုများအနေဖြင့် တောင်ယာလုပ်ငန်းများလုပ်ကိုင်ကြသော်လည်း ယာမြေစိုက်ပျိုးရန်မြေနည်းခြင်း၊ မြေဩဇာအသုံးမပြုနိုင်ခြင်းအပြင် မြေဆီလွှာကုန်ခန်းသွားခြင်းကြောင့်တစ်နှစ်စာဝမ်းစာဖူလုံမှုမရှိသောအိမ်ထောင်စုများလည်းရှိပါသည်။ တောင်ယာအငါးလိုက်ခြင်း၊ သစ်ဥသစ်မြစ်များရှာဖွေရောင်းချခြင်းဖြင့်မိမိတို့၏အခက်အခဲများကိုဖြေရှင်းကြသည်။ အမျိုးသမီးများနှင့် အမျိုးသားတို့ ၏တစ်ရက်နန်းထားလုပ်အားခသည်လည်း တန်းတူညီမျှစွာရရှိကြသည်။ ရာသီစက်ဝန်းအားဖြင့် ဒေါ်ခရော့ရှု ကျေးရွာတွင် နွေ၊ မိုး၊ ဆောင်းရာသီဥတု သုံးမျိုးရှိပါသည်။ ဖေဖော်ဝါရီလမှ မေလအထိ အလွန်ပူပြင်း ခြောက်သွေ့သောဥတုဖြစ်ပြီး ဇွန်လမှအောက်တိုဘာလအထိ မိုးဥတုဖြစ်ပါသည်။ အောက်တိုဘာလမှဇန်နဝါရီလအထိခြောက်သွေ့ပြီးအလွန်အေးသောလဖြစ်ပါသည်။ အကျန်းမာရေးအခြေအနေသည် ရာသီအလိုက်ဖြစ်ပေါ်သော နှာစေး ချောင်းဆိုးခြင်း၊ ဝမ်းလျှော့ဝမ်းပျက်ခြင်းနှင့်သုပ်ကွေ့ရောဂါများ ကြုံတွေ့ခံစားရပါသည်။ ရောဂါဖြစ်ပွားချိန်တွင်နီးစပ်ရာဖရူဆိုမြို့သို့ သွားရောက်ဆေးကုသမှုခံယူကြသည်။ လမ်းပန်းဆက်သွယ်ရေး အခြေအနေသည် တစ်နှစ်တာပတ်လုံး အဆင်ပြေချောမွေ့ စွာဖြင့် သွားလာနိုင်သည်ကို တွေ့ရှိရပါသည်။ ကျေးရွာ၏ စိုက်ပျိုးရေးအခြေအနေသည် တစ်နှစ်တာအားဖြင့် တောင်ယာခုတ်ခြင်း၊ သမရိုးကျနှစ်စဉ်စိုက်ပျိုး လုပ်ကိုင်နေကြသည်ကို တွေ့ရှိရပါသည်။ ရိုးယာပွဲတော်များမှာ နှစ်သစ်ကူးပွဲ၊ ဓလေ့ထုံးတမ်းဆိုင်ရာပွဲများ(ဒီးကူပွဲလက်ထပ်ပွဲ)နှင့်ဘာသာရေးဆိုင်ရာ ပွဲလမ်းသဘင်တို့ကို ကျင်းပလေ့ရှိကြသည်။ ကျေးရွာတွင်းနေထိုင်သူတို့ ၏တစ်နှစ်တာပျမ်းမျှ ဝင်ငွေထွက်ငွေအခြေအနေသည် သီးနှံထွက်ရှိချိန်ဖြစ်သည့်ကာလများတွင်သာ ဝင်ငွေကောင်းသည်ကို တွေ့မြင်ရ ပါသည်။ ကျေးရွာ၏ သောက်သုံးရေရရှိမှုအခြေအနေသည် ဇွန်လမှဒီဇင်ဘာလထိ ရေလုံလောက်စွာရရှိပြီး မတ်လမှမေလအတွင်း သောက်သုံးရေများ ပိုမိုလျော့နည်းသွားသည်ကိုတွေ့ရှိရပါသည်။

ရည်ရွယ်ချက်

ဒေါ်ခရော့ရှုကျေးရွာ၏ ကျား/မဆိုင်ရာပင့်ကူအိမ်ခြေပုံသုံးသပ်ခြင်း၏ ရည်ရွယ်ချက်မှာ ကျေးရွာအတွင်းရှိအမျိုးသား/သမီးတို့၏ ပါဝင်လှုပ်ရှားမှုအခန်းကဏ္ဍ အနေအထားနှင့် ၎င်းတို့ ပါဝင်လှုပ်ရှားသော စွမ်းဆောင်မှုအပေါ်တွင် မည်သည့် အတွက်ကြောင့် ကွာဟနေကြသည်ကို သိရှိစေရန်ဖြစ်ပါသည်။

ကျားမ ပင့်ကူအိမ်သုံးသပ်ချက်

ဒေါ်ခရော့ရှုကျေးရွာ၏အမျိုးသား/သမီးတို့ပါဝင်လှုပ်ရှားသောအနေအထားအပေါ်တွင် တူညီသောအချက်များနှင့် မတူညီသောအချက်များကို စုစည်းပြီး ပင့်ကူကွန်ယက်ပုံသဏ္ဍာန် အဆင့်ဆင့်ဖြင့် ကွာခြားချက်များကိုသုံးသပ်ထားပါသည်။ထိုသုံးသပ်ချက်များတွင်အိမ်တွင်းမူကိစ္စ၊ကျန်းမာရေး၊ပညာရေး၊ဝင်ငွေရရှိမှု၊အရင်းအမြစ်အပေါ်လက်လှမ်းမီမှု၊လုံခြုံမှု၊အဖွဲ့အစည်းများတွင်ပါဝင်မှုနှင့်ဦးဆောင်မှု စသောအချက်များပေါ်တွင်လေ့လာသုံးသပ်ခဲ့ကြသည်။အမျိုးသမီးများအနေဖြင့်ဦးဆောင်မှု၊ဝင်ငွေရှာဖွေရရှိမှု၊လုံခြုံမှုအဖွဲ့ အစည်းများချိတ်ဆက်ဆောင်ရွက်မှုနှင့်အရင်းအမြစ်လက်လှမ်းမီသုံးစွဲမှုများတွင်အားနည်းနေသည်ကို တွေ့ရှိရပါသည်။ထိုသို့ဖြစ်ခြင်းမှာအိမ်မူကိစ္စများတွင်သာအချိန်ကုန်နေခြင်း၊ဆုံးဖြတ်ချက်ချရာတွင်အခွင့်မရှိသည်ထက်ရှက်ကြောက်သောစိတ်ထားများရှိနေသေးခြင်းစသောအကြောင်းများကြောင့်ဖြစ်သည်။ အမျိုးသားများမှာ ဝင်ငွေရှာဖွေမှု၊အရင်းအမြစ်များလက်လှမ်းထိန်းချုပ်မှု၊လုံခြုံမှု စသော အခန်းကဏ္ဍများတွင် အမျိုးသမီးများထက် ပိုမိုစွမ်းဆောင်နိုင်သော်လည်း အိမ်တွင်းမူကိစ္စများတွင် ဆောင်ရွက်မှု နည်းပါးနေပါသည်။ ထို့ ကြောင့်ကျေးရွာဖွံ့ဖြိုးရေးအစီအစဉ်များဆောင်ရွက်ရာတွင်အမျိုးသမီးများပိုမိုပါဝင်လာအောင်လက်တွဲရန်လိုအပ်ကြောင်းနှင့်အစည်းအဝေးများတွင်အမျိုးသမီးများပူးပေါင်းပါဝင်ခွင့်နှင့်ဆွေးနွေးခွင့်များဦးစားပေးရန်လိုအပ်ကြောင်းကိုလည်းတွေ့ ရှိရပါသည်။

(၄).အရင်းအမြစ်အသုံးချမှု ဖော်ထုတ်ခြင်းဇယား

ဒေါ်စော		ကျေးဇူးအရင်းအမြစ် အသုံးချမှု		၁၉. ၁၀. ၂၀၁၇
စဉ်	အသုံးပြုသည့်အရင်းအမြစ်	အသုံးပြုသူ	ဆုံးဖြတ်ချက်ချသူ	
၁။	သစ်တော	ကျား ၁ မ	ကျား	
၂။	ယာမြေ	ကျား ၁ မ	ကျား/မ	
၃။	သစ်တောင်	ကျား ၁ မ	ကျား	
၄။	ကျောက်တောင်	ကျား ၁ မ	ကျား	
၅။	ကျေး (စိမ်းစမ်း/ဖိုး)	ကျား ၁ မ	မ	
		ကျား ၁ မ	ကျား/မ	
၆။	အိမ်/ခန်းမ			

ကျား - (၁၂) ဦး
မ - (၁၁) ဦး
ပေး - (၂၅) ဦး

ရည်ရွယ်ချက်

ဒေါ်ခရော့ရှု ကျေးရွာ၏ သဘာဝအရင်းအမြစ်များ သုံးစွဲထိန်းချုပ်မှုပြဇယားရေးဆွဲခြင်း၏ရည်ရွယ်ချက်မှာ ကျေးရွာအတွင်းရှိသဘာဝအရင်းအမြစ်များအားအမျိုးသား/သမီးသုံးစွဲအသုံးပြုမှုနှင့်မည်သူများကထိန်းချုပ်ဆုံးဖြတ်သည်ကို ခွဲခြားသိရှိလာနိုင်ရန်နှင့်တန်းတူညီမျှအသုံးချမှုအခြေအနေကိုသိရှိစေရန်အတွက်ဖြစ်ပါသည်။

အရင်းအမြစ်အသုံးပြုမှု သုံးသပ်ချက်

ဒေါ်ခရော့ရှု ကျေးရွာရှိ သဘာဝအရင်းအမြစ်များဖြစ်ကြသော သစ်တော၊ သဲတောင်၊ ကျောက်၊ ဝါး၊ ရေထွက်ပေါက်၊ နှင့် သဘာဝသစ်သီးစားပင်များ ထွက်ရှိနေပြီး ၎င်းတို့ကိုအမျိုးသား/သမီးတို့ တန်းတူအသုံးပြုသုံးစွဲနေကြပြီးစီးပွားဖြစ်စေသော ဒေသထွက်အရင်းအမြစ်များကိုလည်း အတူတကွ စီမံခန့်ခွဲဆောင်ရွက်လေ့ရှိပါသည်။သစ်တော၊သဲတောင်၊ကျောက်တောင်နှင့်ရွာပိုင်အဆောက်အဦအချို့ .တို့ ကို အမျိုးသားများက ပိုမိုထိန်းချုပ်ဆုံးဖြတ်ကြသည်။ယာမြေ နှင့် ကျွဲနွားတို့ကို အမျိုးသားအမျိုးသမီးတို့ .အတူတကွ .ပိုင်းဝန်းထိန်းချုပ်လုပ်ကိုင်ကြသည်။အရင်အမြစ်ထိန်းချုပ်မှုအရ အမျိုးသားများ ပိုမို .ဆုံးဖြတ်ချက်ချမှု များပြီး အမျိုးသမီးတို့သည် အိမ်တွင်းမှုပိုင်းတွင် ပိုမိုလုပ်ကိုင်နေခြင်းကြောင့် လည်းဖြစ်သည်။ကျေးရွာရှိ လယ်ယာနှင့်ကျွဲနွားများကို အမျိုးသမီးနှင့်အမျိုးသားအတူတကွ ထိန်းချုပ်ကြသည်။ ထို .အပြင် အမျိုးသမီးတို့သည်လည်း အခြားသောဒေသထွက် အရင်းအမြစ်များကို တတ်စွမ်းသမျှပါဝင် ထိန်းချုပ်ပေးနေသည်ကိုလည်း သုံ့သပ်တွေ့ရှိရပါသည်။

(၅) အဖွဲ့အစည်းချိတ်ဆက်မှုပြမြေပုံ



□□□□□□□□□□□□□□□□

□□□□□□□□

ရည်ရွယ်ချက်

ဒေါ်ခရော့ရှု ကျေးရွာတွင် ဩဇာလွှမ်းမိုးမှုရှိသောလူများ၊ အုပ်စုများနှင့်ဆုံးဖြတ်ချက်ချရာတွင်အမျိုးသား/သမီးပါဝင်မှုအခြေအနေ၊ ကျေးရွာဖွံ့ဖြိုးရေးလုပ်ငန်းဆောင်ရွက်မှုအခြေအနေ၊ ဘေးဖယ်ခံထားရသောအုပ်စုများ၏ပါဝင်ခွင့်အခြေအနေ၊ ကျေးရွာအတွင်းရှိအရပ်မြစ်များ၏ အသုံးချမှုအခြေအနေနှင့် ထိန်းချုပ်မှုများကို သိရှိနိုင်ရန်ရည်ရွယ်ပါသည်။

အဖွဲ့အစည်းချိတ်ဆက်မှုပြုမြေပုံ သုံးသပ်ချက်

အဖွဲ့အစည်းချိတ်ဆက်မှုပြုမြေပုံတွင် ဒေါ်ခရော့ရှု ကျေးရွာ၏ ရွာတွင်းရှိအဖွဲ့အစည်းနှင့်ရွာပြင်ပရှိအဖွဲ့အစည်းများ အမည်(၂)ခု ရှိကြပါသည်။ ရွာတွင်းအဖွဲ့အစည်းများဖြစ်ကြသော အဖွဲ့ အစည်းဆိုင်ရာ ကော်မတီများ ၊ကျေးရွာအုပ်ချုပ်ရေးမှူး၊ ရာအိမ်မှူး၊ ကျောင်းကော်မတီ၊ C.AI အားနာအသင်း၊ သူငယ်တော်အဖွဲ့ လူငယ်အဖွဲ့နှင့် ဘာသာရေးခေါင်းဆောင်စသော အဖွဲ့အစည်းများသည်ရပ်ရွာ၏ သာရေး၊နာရေး၊ဘာသာရေးနှင့် ဖွံ့ဖြိုးရေးအပိုင်းများတွင်လုပ်ဆောင်နေကြသည်သာမကပြင်ပအဖွဲ့အစည်းများဖြစ်သောMettafoundation၊ဂရုကာ၊ငြိမ်းဖောင်ဒေးရှင်း နှင့်လူထုဗဟိုပြုစီမံကိန်းစသောအဖွဲ့အစည်းများသည်ကျေးရွာဖွံ့ဖြိုးရေးလုပ်ငန်းများကိုရွာတွင်းအဖွဲ့ အစည်းများနှင့်လည်းချိတ်ဆက်ဆောင်ရွက်နေကြသည်ကိုတွေ့ရှိရပါသည်။

ထိုကျေးရွာဖွံ့ဖြိုးရေးစီမံကိန်းတွင်ချိတ်ဆက်ဆောင်ရွက်ပေးသောအဖွဲ့အစည်းများသည်ကျေးရွာ၏လိုအပ်ချက်များဖြစ်သောစိုက်ပျိုးရေးအသိပညာပေးခြင်း၊စပါးဘဏ်ထူထောင်ပေးခြင်း၊ရေပေးဝေရေးစနစ်ထူထောင်ပေးခြင်းနှင့်အခြားသောကျေးရွာဖွံ့ဖြိုးရေးလုပ်ငန်းများချိတ်ဆက်ဆောင်ရွက်ပေးလျက်ရှိသည်။ ကျေးရွာနှင့် ချိတ်ဆက်ဆောင်ရွက်သော အဖွဲ့ အစည်းအချို့ တို့ သည်လည်း ကျေးရွာဖွံ့ဖြိုးရေးကော်မတီများ ဖွဲ့စည်းထားရှိပြီး ရပ်ရွာ၏ လိုအပ်ချက်များကို ကူညီဖြေရှင်းဆောင်ရွက်ပေးသည်ကိုလည်း တွေ့ရှိရပါသည်။

(၆) ဥစ္စာကြွယ်ဝမှုအဆင့်သတ်မှတ်ခြင်း

ဥစ္စာကြွယ်ဝမှုအဆင့်သတ်မှတ်မှု ကျေးဇူး - ဒေါ်အေးခင် ဖက်စ် ၁၉.၁၀.၁၇			
အဆင့်	သတ်မှတ်ချက်	အိမ်ထောင်စုအရ အဖွဲ့အစည်း	ဥဒါန်းပိုင်
အမြင့်ဆုံး ပုံ-ပေးကုန်	ကား (၁၀) စီး၊ ဆိုင်ကယ် (၁) စီး၊ ထော်လော်ဂျီ (၁) စီး၊ တောင်ယာ (၅) ဧက တို့ကို ဖြည့်ဆည်း	၈ ဖွဲ့အစည်း	၂၀
မြေလက်သား အုပ်စု	ထော်လော်ဂျီ (၁) စီး၊ ဆိုင်ကယ် (၁) စီး၊ တောင်ယာ (၃) ဧက ပါရှိ ဖြည့်ဆည်း	၃၇ ဖွဲ့အစည်း	၄၀
မြေလက် သားအုပ်စု	တောင်ယာ (၁) ဧက ဘက်ကယ်မို: ဖြည့်ဆည်း	၁၂ ဖွဲ့အစည်း	၃၀
မြေလက်သား အုပ်စု	တောင်ယာ (၅) ဧက	၅ ဖွဲ့အစည်း	၂၀

ပါဝင်အဖွဲ့အစည်း - ၆ ဖွဲ့
 ၆ - ၆ ဖွဲ့
 ၀ - ၇၂ ဖွဲ့

ရည်ရွယ်ချက်

ဥစ္စနေကြွယ်ဝမှု ဦးစားပေးအဆင့်သတ်မှတ်ခြင်း၏ ရည်ရွယ်ချက်မှာ ကျေးရွာတွင်းရှိ ကျေးရွာသူ /သားတို့အားအုပ်စုအလိုက်ဖြင့်ထိခိုက်လွယ်သောအုပ်စုများနှင့်ချမ်းသာသောသောအုပ်စုများ၏ရပ်တည်မှုအခြေအနေများကိုသိရှိစေရန်နှင့်၎င်းအုပ်စုမှ မည်သည့်အတွက်ကြောင့် ထိခိုက်လွယ်ရသည်ကို သိရှိစေရန် ရည်ရွယ်ပါသည်။

ဥစ္စနေကြွယ်ဝမှု ဦးစားပေးအဆင့်သတ်မှတ်ချက်

ဒေါ်ခရော့ရူ ကျေးရွာတွင် ဥစ္စနေကြွယ်ဝမှု ဦးစားပေးအဆင့်သတ်မှတ်ရာတွင် ရုပ်ဝတ္ထုပိုင်ဆိုင်ရာ အဆင့်(၄)မျိုးဖြင့်ခွဲခြားသုံးသပ်ထားပါသည်။
အပြေလည်ဆုံးအုပ်စု၊ပြေလည်သောအုပ်စု၊မပြေလည်သောအုပ်စုနှင့်မပြေလည်ဆုံးအုပ်စုဟူ၍ခွဲခြားထားပါသည်။
။အပြေလည်ဆုံးအဆင့်ဟူပြီးသတ်မှတ်ထားသောအုပ်စု၏အသွင်မှာကား၊ထော်လာဂျီစက်။တိုက်အိမ်၊လယ်၊ယာ(၅)ဧကအထက်နှင့်ကျွဲ၊နွားစသောအရာများကိုပိုင်ဆိုင်ထားသည်။ပြေလည်သောအုပ်စုအဆင့်ဟူပြီး သတ်မှတ်ထားသောအုပ်စု၏ အသွင်မှာ နွား၊လယ်၊ယာ၊စက်ကိုင်ရှည်၊ပျဉ်ထောင်အိမ်များပိုင်ဆိုင်ထားပါသည်။ မပြေလည်သောအုပ်စု၏အသွင်မှာတောင်ယာများ၊ကြက်၊ဝက်အနည်းငယ်နှင့်ဝါးထရံအိမ် ပိုင်ဆိုင်ထားပါသည်။ မပြေလည်သောဆုံးသော အုပ်စု၏အသွင်မှာ နေစားအဖြစ်လုပ်ကိုင် စားသောက်ကြရပါသည်။ ထို့ကြောင့် ဥစ္စနေကြွယ်ဝမှု ဦးစားပေးအဆင့် သတ်မှတ်ခြင်း အဆင့်များကို သုံး သပ်ခြင်းရာတွင် ကျေးရွာတွင်းရှိသော မပြေလည်ဆုံးသောအုပ်စုများကို သိရှိရပြီး ထိုသို့သိရှိရခြင်းဖြင့် စီမံကိန်းလုပ်ငန်းခွဲများ ဆောင်ရွက်ရာတွင် ထိုသို့သောအုပ်စုများ ပိုမိုပါဝင်လာစေရန်နှင့် ထိုအုပ်စုအတွက် အခွင့်အလမ်းကောင်းများ ဖန်တီးပေးနိုင်ရန်အတွက် ရည်ရွယ်သုံးသပ်ခဲ့ခြင်းဖြစ်ပါသည်။

ကော်မတီဝင်များရွေးချယ်ခြင်းနှင့် ကျေးရွာဖွံ့ဖြိုးရေး အစီအစဉ်ဆောင်ရွက်မှု မှတ်တမ်းခါတ်ပုံများ




Figure 2 Figure 3

ဒေါ်ခရော့ရှု ကျေးရွာ၏ စီမံကိန်းအထောက်အကူပြု ကျေးရွာကော်မတီဝင်များစာရင်း

စဉ်	အမည်	ကျား/မ	ရာထူး/ တာဝန်
၁	ဦးကျိုးစက် ဖားကလို	ကျား	ကျေးရွာစီ/ထောက် ဥက္ကဋ္ဌ
၂	ဒေါ်ဂိမ်းစာ	မ	ကျေးရွာစီ/ထောက် ဒုတိယ
၃	ဦးလွန်းဖေ	ကျား	စောင့်ကြည့်၊ ကြီးကြပ်ရေးဆပ်ကော်မတီ
၄	ဒေါ်လှဆီးယာ	မ	စောင့်ကြည့်၊ ကြီးကြပ်ရေးဆပ်ကော်မတီ
၅	ဦးမောအိ	ကျား	ဝယ်ယူရေးဆပ်ကော်မတီ

၇	ဦးဘဲနီ	ကျား		ဝယ်ယူရေးဆပ်ကော်မတီ
၈	ဒေါ်ငယ်ထွေး		မ	ဝယ်ယူရေးဆပ်ကော်မတီ
၉	ဦးနားရယ်	ကျား		လည်ပတ်ရေးနှင့် ပြင်/ထိန်းဆပ်ကော်မတီ
၁၀	ဒေါ်လို့လို့		မ	လည်ပတ်ရေးနှင့် ပြင်/ထိန်းဆပ်ကော်မတီ
၁၁	ဦးဖိုးရယ်	ကျား		လည်ပတ်ရေးနှင့် ပြင်/ထိန်းဆပ်ကော်မတီ
၁၂	ဦးအဲလ်ဘတ်ဝင်း	ကျား		ဝေဖန်အကြံပြုတိုင်ကြားဖြေရှင်းရေးကော်မတီ
၁၃	ဒေါ်စိစီးလျာ		မ	ဝေဖန်အကြံပြုတိုင်ကြားဖြေရှင်းရေးကော်မတီ
၁၄	ဦးနဲဒု	ကျား		ကျေးရွာစေတနာ့ဝန်ထမ်း
၁၅	ဒေါ်မဟယ်		မ	ကျေးရွာစေတနာ့ဝန်ထမ်း
၁၆	ဒေါ်ဂျူးလိယာ		မ	ကျေးရွာစာရင်းကိုင်
	ကော်မတီဝင်စုစုပေါင်း	၉	၇	၁၆ ဦး

ကျေးရွာအချက်အလက် (ပုံစံ-၁)

ပုံစံ - ၈ - ၁ ကျေးရွာအခြေခံအချက်အလက်များ (Form PC 1)

လမ်းညွှန်ချက်၊ ကျေးရွာတစ်ရွာသို့ ပထမဆုံးမိတ်ဆက်စဉ်၊ သွားရောက်သောအခါ လူထုစည်းရုံးရေးမှူးသည် ကျေးရွာ ခေါင်းဆောင်များအား ကျေးရွာအချက်အလက်များကို ဝေဖန်ရှင်းလင်းပြောဆိုပေးရမည်။ ဤအချက်အလက်များကို စီမံကိန်း မိတ်ဆက်အစည်းဝေးပတ်ဝန်းကျင်တောင်းခံရမည်။ စီမံကိန်းမိတ်ဆက်အစည်းဝေးတွင် လူထုစည်းရုံးရေးမှူးသည် ဤအချက်အလက် များအား စစ်ဆေးပြီး မှန်ကန်အောင်ပြုလုပ်ရမည်။ ပြီးနောက်တွင် လူထုစည်းရုံးရေးမှူးမှ သတင်းအချက်အလက်အသိအမှတ်ပြုစာတမ်းနှင့် ဖြည့်သွင်းရမည်။

ကျေးရွာခေါင်းဆောင် အမည် ဦးမာဝင်း	ကျေးရွာခေါင်းဆောင်၏ ဖုန်းနံပါတ်	လူထုစည်းရုံးရေးမှူး၏ အမည် ခင်လှအောင်
ပြည်နယ်၊ တိုင်းဒေသကြီး၊ ကနဏ္ဍ၊ မြို့နယ် ပဲခူးတိုင်းဒေသကြီး၊ ကရင်၊ မြို့နယ်	ကျေးရွာအုပ်စု မိုးညို	ကျေးရွာ ခေါင်ကျေးရွာ

လူဦးရေ	အိမ်ထောင်စုအရေအတွက်	ကိုးကွယ်သည့်ဘာသာ	အိမ်ထောင်စုအရေအတွက်
လူဦးရေ (၁) <u>၈၀၀</u>	၆၆	ဘာသာ (၁) <u>ဘုဒ္ဓယဇ်</u>	၆၆
လူဦးရေ (၂) -----		ဘာသာ (၂) -----	
လူဦးရေ (၃) -----		ဘာသာ (၃) -----	
လူဦးရေရော -----		ဘာသာရော -----	
အခြား			
	အရေအတွက်		
မသန်စွမ်းသူများ	၁ ဦး	ဘုဒ္ဓယဇ်	၁ ဦး
သက်ကြီးရွယ်အိုများ (၆၅ နှစ် နှင့် အထက်)	၁၆ ဦး	ဘုဒ္ဓယဇ်	၁၆ ဦး
စစ်ဘေးရှောင်			

	အမျိုးသား (အရေအတွက်)	အမျိုးသမီး (အရေအတွက်)
လူဦးရေ	၁၇၀ ဦး	၁၆၃ ဦး
လူဦးရေ (၁) <u>၈၀၀</u>		
လူဦးရေ (၂) -----		
လူဦးရေ (၃) -----		
အခြား		
အိမ်ထောင်စဦးစီး	၅၅ ဦး	၁၃ ဦး

□□□□□□□□□□□□□□□□□□□□
□□□□□□□□□□□□□□□□□□□□

□□□□□□□□□□

(ခ) အခြေခံအဆောက်အအုံ အသုံးအဆောင်များ

စာသင်ကျောင်း	အမှတ် ခြံမပါ	ကျန်းမာရေး	အမှတ်ပြ စင်မပါ	ဘာသာရေး အဆောက် အအုံများ	အမှတ် ခြံမပါ
အထက်တန်းကျောင်း	<input type="checkbox"/>	ဆေးရုံ	<input type="checkbox"/>	ဝေတီ	<input type="checkbox"/>
အလယ်တန်းကျောင်း	<input type="checkbox"/>	ကျန်းမာရေးဌာန	<input type="checkbox"/>	ဘုန်းကြီးကျောင်း	<input type="checkbox"/>
မူလတန်းကျောင်း	<input checked="" type="checkbox"/>	ကျန်းမာရေးဌာနခွဲ	<input type="checkbox"/>	ဟိန္ဒူဘုရားကျောင်း	<input type="checkbox"/>
မူကြိုကျောင်း	<input checked="" type="checkbox"/>	ဆေးပေးခန်း	<input type="checkbox"/>	ခရစ်ယာန်ကျောင်း	<input checked="" type="checkbox"/>
အခြား	<input checked="" type="checkbox"/>	အခြား	<input type="checkbox"/>	ဗလီ	<input type="checkbox"/>
Ms An Kyaw Thi				အခြား	<input type="checkbox"/>
မှတ်ချက်		မှတ်ချက်		မှတ်ချက်	

(ဂ) ကျွမ်းကျင်သူများမှတ်တမ်း (ကျေးရွာတွင်နေထိုင်သော သို့မဟုတ် တပြားရွာမှလာရောက်သော ကျွမ်းကျင်သူများ)

(ခ) စာသင်ကျောင်း			(ဂ) ကျန်းမာရေး			(င) လက်မှုညာရှင်		
	ရွာတွင်နေ ထိုင်သူ	အခြားရွာမှ လာသူ		ရွာတွင်နေ ထိုင်သူ	အခြား ရွာမှ လာသူ		ရွာတွင် နေထိုင်သူ	အခြားရွာ မှလာသူ
မူလတန်းပြဆရာ/မ	<input checked="" type="checkbox"/>	<input checked="" type="checkbox"/>	ဆရာဝန်	<input type="checkbox"/>	<input type="checkbox"/>	လက်သမား	<input checked="" type="checkbox"/>	<input type="checkbox"/>
အထက်တန်းပြဆရာ/မ	<input type="checkbox"/>	<input type="checkbox"/>	လက်ထောက် ကျန်းမာရေးမှူး	<input type="checkbox"/>	<input type="checkbox"/>	ပန်းရံ	<input checked="" type="checkbox"/>	<input type="checkbox"/>
အလယ်တန်းပြဆရာ/မ	<input type="checkbox"/>	<input type="checkbox"/>	အမျိုးသမီးကျန်းမာရေး ဆရာမ	<input type="checkbox"/>	<input type="checkbox"/>	လျှပ်စစ်ကျွမ်းကျင်၊ မီးသမား	<input type="checkbox"/>	<input type="checkbox"/>
မူကြိုဆရာ/မ	<input type="checkbox"/>	<input checked="" type="checkbox"/>	သားဖွားဆရာမ	<input checked="" type="checkbox"/>	<input type="checkbox"/>	ရေပိုက်သူ	<input type="checkbox"/>	<input type="checkbox"/>
အခြား	<input type="checkbox"/>	<input type="checkbox"/>	ပြည်သူ့ကျန်းမာရေးလုပ်သား	<input type="checkbox"/>	<input type="checkbox"/>	စက်ပြင်ဆရာ	<input type="checkbox"/>	<input type="checkbox"/>
မှတ်ချက်				မှတ်ချက်			မှတ်ချက်	

(ဃ) ကျေးရွာသို့ ရောက်ရှိနိုင်သည့် လမ်းအခြေအနေ / ကျေးရွာတစ်ရွာသည် ၎င်း၏ ကျေးရွာအုပ်စုနှင့် ဆက်သွယ်ထားသော လမ်းအခြေအနေ (အောက်ပါတို့ကိုပိုင်းပါ)

ကျောက်ကြမ်းလမ်း: ကတ္တရာလမ်း ကွန်ကရစ်လမ်း: မော်တော်ဆိုင်ကယ်လမ်း:
 ကျောက်ခင်းလမ်း: မြေသားလမ်း: လူသွားလမ်း: အခြား: _____

(င) ကျေးရွာဖွံ့ဖြိုးမှုစီမံချက်

(၁) လူထုဝဟိုမြစ်ဝကျွန်းပတ်စီမံကိန်းမစတင်မီ ဤကျေးရွာတွင်ကျေးရွာဖွံ့ဖြိုးမှု စီမံချက်ရှိခဲ့ပါသလား?

မရှိပါ
ရှိပါသည်/မရှိပါ/မသိပါ

(၂) ရှိခဲ့ပါလျှင် ဤစီမံချက်ကို မည်သည့် ဝန်ထုပ်ကွပ်ကဲမှုဌာနက ထည့်သွင်းခဲ့ပါသနည်း?

၁၆၇၇၂၃-မသိပါ

(၃) ဤစီမံချက်ကို မြို့နယ်မှအတည်ပြုခဲ့ပါသလား?

ပြုခဲ့ပါသည်/မပြုခဲ့ပါ/မသိပါ

(စ) ဝေးအကွာအဝေး

(၁) ဤကျေးရွာ၏ဝဟိုမှ ၎င်းကျေးရွာအုပ်စု၏ဝဟိုအထိ ဝေးအကွာအဝေးကီမီ မြေပုံပေးပါသနည်း? မိုး-----/မသိပါ

(၂) ဤကျေးရွာမှ ၎င်းကျေးရွာအုပ်စုဝဟိုအထိ သွားလာရာတွင်ကြာမြင့်သည့်အချိန်။ (၃၀ မိနစ်)

မြောက်သွေ့ရာသီတွင်ကြာချိန် ၁ နာရီ ၁၅ မိနစ် ----- ထော်လာဂျီ/မော်တော်ဆိုင်ကယ်/မြေလျင်/လား/မော်တော်ဘုတ်/အခြား -----

မိုးရာသီတွင်ကြာချိန် ၁ နာရီ ၁၅ မိနစ် ----- ထော်လာဂျီ/မော်တော်ဆိုင်ကယ်/မြေလျင်/လား/မော်တော်ဘုတ်/အခြား -----

(ဆ) ပတ်ဝန်းကျင်ဆိုင်ရာ သဘာဝဘေးအန္တရာယ်

ဤကျေးရွာတွင် ရေကြီးခြင်းကဲ့သို့ သဘာဝဘေးအန္တရာယ်ကျရောက်ဖူးခြင်း ရှိပါသလား။

မရှိပါ

ရှိပါသည်

ရှိလျှင်ဖော်ပြပါ အန္တရာယ်အမျိုးအစား၊ ကျိန်၊ ချွန်၊ အန္တရာယ်၊ အန္တရာယ်၊ အန္တရာယ်၊ အန္တရာယ်

(ဇ) ကျေးရွာတွင် ခွဲစည်းထားသော အဖွဲ့အစည်းများ

မရှိပါ/မရှိပါ

လူထုဝဟိုမြစ်ဝကျွန်းပတ်စီမံကိန်းမစတင်မီ ဤကျေးရွာတွင် ကျေးရွာဖွံ့ဖြိုးရေးအတွက် အစိုးရ (သို့) ရွာသားများကိုယ်တိုင် (သို့) စီမံကိန်းတစ်ခုခုမှ ခွဲစည်းထားသည့် အဖွဲ့အစည်းများရှိပါသလား။

(၁) ဦးစီးအဖွဲ့အစည်း၊ ရွာ၊ ဇေယျာ ဖျတ်၊ အန်မာ

(၂) Save the children

၂၃ မြေပုံ၊ ၇၅ မြေပုံ

(ဈ) အတွေ့အထူးအုပ်ချုပ်ရေး ဦးစီးဌာန (GAD) မှ မှတ်တမ်းတင်ထားခြင်း

ဤကျေးရွာသည် အတွေ့အထူးအုပ်ချုပ်ရေး ဦးစီးဌာန (GAD) မှ မှတ်တမ်းတင်ထားမှု ရှိပါသလား။

မရှိပါ

ရှိပါသည်

ကျေးရွာခေါင်းဆောင်

အမည် မာတင်

လက်မှတ် မာတင် နေ.စွဲ

လူထုဝဟိုမြစ်ဝကျွန်းပတ်စီမံကိန်း

အမည် ဒေါ်လှိုင်လှိုင်

လက်မှတ် ဒေါ်လှိုင်လှိုင် နေ.စွဲ

စီမံချက်စက်ဝန်းအချိန်ဇယား(ပုံစံ -၂)

ပုံစံ - ၀-၂- စီမံကိန်းစက်ဝန်းအချိန်ဇယား (PC 2)

လမ်းညွှန်စုတ်၊ သက်ဆိုင်ရာလူထုဆိုင်ရာရေးရာပူးပေါင်းလက်ထောက်နည်းဗဟုသုတများမှ စီမံကိန်းစက်ဝန်းအဆင့်တစ်ခုစီပြီးစီးတိုင်း ကျေးရွာနှင့် ကျေးရွာအုပ်စုအတွက် ဤပုံစံကို ဖြည့်သွင်းရမည်။

စည်းရုံးရေးပူးပေါင်း အမည် ၁၆၃ ဇိုင်၊ ၂၆၆:

နေ့စွဲ ၂၀၂၀.၂၀.၂၀၂၀ စက်ဝန်းအားအမှတ်ခြိမ်းမိ စက်ဝန်း(၁) စက်ဝန်း(၂) စက်ဝန်း(၃) စက်ဝန်း(၄)

ဖြည့်နှယ်/တိုင်း ကယား၊ မြို့နယ် ၁၆၃ ဇိုင်၊ ကျေးရွာအုပ်စု ၂၆၆၊ ကျေးရွာ ၁၆၃၆၇၆၃

စီမံကိန်းဆောင်ရွက်မှုအဆင့်များ	နေ့စွဲ		အစည်းအဝေးတွင်တက်ရောက်သူအရေအတွက်			
	စတင်သည့် နေ့	ပြီးဆုံးသည့်နေ့	အမျိုးသား အရေအတွက်	အမျိုးသမီး အရေအတွက်	အိမ်ထောင်စု အရေအတွက်	လူမျိုးစုတက်ရောက်သူ အရေအတွက် နှင့် လူမျိုးစုအမည်
၁။ ကျေးရွာစီမံကိန်း မိတ်ဆက်အစည်းအဝေး	၁၉.၁၀.၂၇	၁၉.၁၀.၂၇	၁၅	၂၇	၄၂	၄၂ ကယား
၂။ ကျေးရွာဖွံ့ဖြိုးရေး စီမံချက်ရေးဆွဲခြင်း အစည်းအဝေး	၂၀.၁၀.၂၇	၂၀.၁၀.၂၇	၁၅	၂၇	၄၂	၄၂ ကယား
၃။ ကျေးရွာအုပ်စု လုပ်ငန်းဆုံးဖြတ်ချက်ချသည့် အစည်းအဝေး	၂၇.၁၀.၂၇	၂၇.၁၀.၂၇	၆	၁၄	၂၀	၂၀ ကယား
၄။ မြို့နယ်အဆင့် စီမံကိန်းရေးဆွဲရေး နှင့် အကောင်အထည်ဖော်ရေးကော်မတီ၏ စီမံကိန်း သုံးသပ်မှု အစည်းအဝေး			မလို	မလို	မလို	မလို
၅။ မြို့နယ် စီမံကိန်းရေးဆွဲရေး နှင့် အကောင်အထည်ဖော်ရေး ကော်မတီ၏ဆုံးဖြတ်ချက် ရှာသို့ အသိပေး အကြောင်းကြားသည့် အစည်းအဝေး						

□□□□□□□□□□□□□□□□□□□□

□□□□□□□□□□

ကျေးရွာဖွံ့ဖြိုးရေးဦးစားပေးအစီအစဉ် (ပုံစံ-၃)

ပုံစံ - ၃ - ကျေးရွာဖွံ့ဖြိုးရေး ဦးစားပေးအစီအစဉ် (Form PC 3)

လက်ညှိုးနှိပ်၍ အဆင့်(၃) ကျေးရွာမှော်မှန်းချက်အစည်းအဝေး ပြီးဆုံးသောအခါ ကျေးရွာပီပီကိန်း အထောက်အကူပြု ကော်မတီသည် လူထုစည်းရုံးရေးမှူးအကူအညီဖြင့် ဤပုံစံကိုဖြည့်စုံအောင် ဖြည့်သွင်းရမည်။

လူထုစည်းရုံးရေးမှူး/ဝန်ထမ်း အမည် ဒေါ်လှိုင်လင်း

နေ့စွဲ ၂၀၂၀-၁၀-၂၀၁၇ ဝက်ဝန်းအား အမှတ်ဖြစ်ပါ (✓) ဝက်ဝန်း(၀)
 ဝက်ဝန်း(၂) ဝက်ဝန်း(၃) ဝက်ဝန်း(၄)

ပြည်နယ်/တိုင်း ကယား ပြနယ် ဟောပြော ကျေးရွာအုပ်စု မြင့် ကျေးရွာ ငါးစတေး

က။ အဝက်အစိအတားအဆီးများအားစွေးနွေးခြင်း - ယခုလက်ရှိအခြေအနေတွင် ဤကျေးရွာဖွံ့ဖြိုးတိုးတက်ရေးအတွက် အဓိက အခက်အခဲအတားအဆီးများသည် မည်သည်များဖြစ်ပါသနည်း။ (အမျိုးသား/သမီး အနည်းဆုံးအဝက်အစိ ၅ ခုစီဖော်ပြပါ)

အမျိုးသား အဖွဲ့မှ တင်ပြသော အခက်အခဲအတားအဆီးများ		အမျိုးသမီး အဖွဲ့မှ တင်ပြသော အခက်အခဲအတားအဆီးများ	
၁	ကျေးရွာတွင်း လမ်းဆွဲကားဖြင့် နားထမ်းမှု	၁	မျိုးတူဇွန် ၁၅၀ ရပ်၊ ရပ်ကွက် ၁၀၀ ခု
၂	ကျွန်းစာရေး ကုသရေးကဏ္ဍကံအခါ မရှိခြင်း	၂	ရပ်ကွက် ၁၀၀ ရပ်၊ ရပ်ကွက် ၁၀၀ ခု
၃	ဆရာ (၁၀ နှစ်) နေ ကို နားထမ်း မ	၃	ကျေးရွာ များ ၁၅၀ ရပ်ကွက် ၁၀၀ ခု
၄	ဖြေခြင်း	၄	ကျေးရွာ စောင့် မြင် ခြင်း
၅		၅	ရပ်ကွက်ကံအခါ အားထုတ်မှု မရှိခြင်း
၆		၆	
၇		၇	

ခ။ မှော်မှန်းခြင်း - နောင်လာမည့် (၅) နှစ် အတွင်း ကျေးရွာဖွံ့ဖြိုးရေး မှော်မှန်းလျာထားချက်များအား တင်ပြပါ။

အမျိုးသားအဖွဲ့မှ တင်ပြသော မှော်မှန်းချက်များ		အမျိုးသမီးအဖွဲ့မှ တင်ပြသော မှော်မှန်းချက်များ	
၁	ကျွန်းစာရေး ကျွမ်းကျင်စွာလုပ် ကျင့် စေချင်	၁	ကျေးရွာကံအခါ လုပ် စေချင်
၂	ရပ်ကွက်ကံအခါ အားထုတ် ရန်	၂	ရပ်ကွက်ကံအခါ အားထုတ် ရန်
၃	ကျွမ်းကျင်	၃	ရပ်ကွက်ကံအခါ အားထုတ် ရန်
၄	ရပ်ကွက်ကံအခါ အားထုတ် ရန်	၄	ကျေးရွာ စောင့် မြင် စေချင် နှင့် ကျေး
၅	ကျွမ်းကျင်စေချင်	၅	ရပ်ကွက်ကံအခါ အားထုတ် ရန်
၆		၆	
၇		၇	




၈။ လူထုစီမံကိန်း၏ လာမည့် (၄) နှစ်အတွက် အကျုံးဝင်သော ဦးစားပေး ဖွံ့ဖြိုးတိုးတက်မှု လုပ်ငန်း အစီအစဉ်များအားဖော်ပြပါ။

အဆင့်	ကျေးရွာအတွက် ဦးစားပေး ဖွံ့ဖြိုးတိုးတက်မှု လုပ်ငန်းစဉ်များ	အဆိုပြုသူ (အမျိုးသားများ/ အမျိုးသမီးများ/အမျိုးသား+ အမျိုးသမီး)	ခန့်မှန်းကုန်ကျ စရိတ်	အကျိုးခံစားခွင့်ရှိသူ ခန့်မှန်းခြေ အရေ အတွက်
၁	လှူထွင်း၊ ဆွေကန်ရွာကမ်း	ကျား ၁ မ		၁၆၃ ဦး
၂	ကျေးရွာ ၆၈၀ = ၆၈၀ = ၆၈၀	ကျား ၁ မ		"
၃	ရန်ကင်း၊ မေအိမ်	ကျား		"
၄	အလုပ်ကင်း၊ ဆောင်တိုးချဲ့ခြင်း	မ		"
၅				

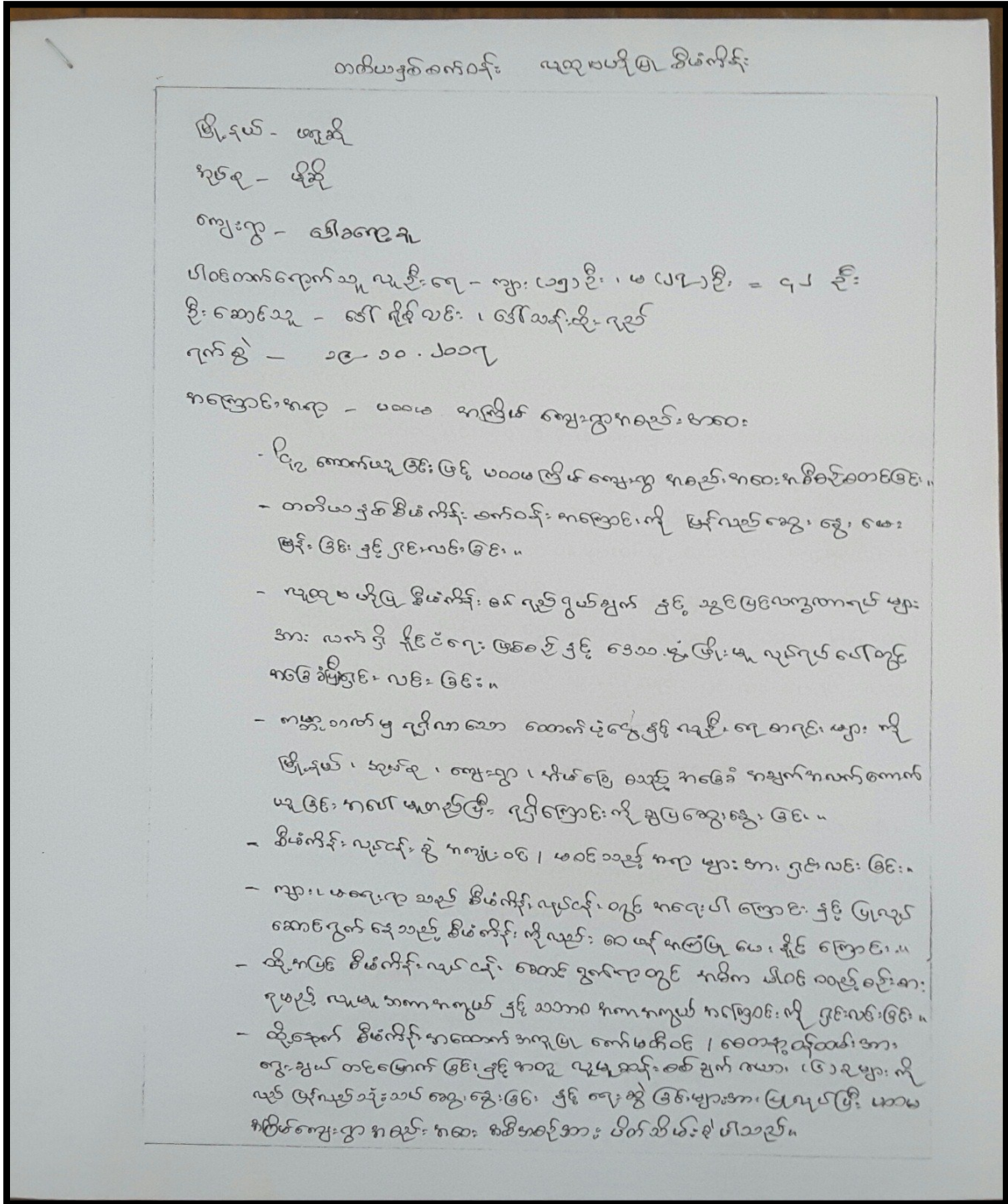
၉။ လူထုစီမံကိန်း၏ လာမည့် (၄) နှစ်အတွက် အကျုံးမဝင်သော ဦးစားပေး ဖွံ့ဖြိုးတိုးတက်မှု လုပ်ငန်း အစီအစဉ်များအားဖော်ပြပါ။

အဆင့်	ကျေးရွာအတွက် ဦးစားပေး ဖွံ့ဖြိုး တိုးတက်မှု လုပ်ငန်းစဉ်များ	အဆိုပြုသူ (အမျိုးသားများ/ အမျိုးသမီးများ/အမျိုးသား+ အမျိုးသမီး)	အခန်းကဏ္ဍ
၁			
၂			
၃			
၄			
၅			

ခေါင်းဆောင်၊ ကျေးရွာစီမံကိန်းအထောက်အကူပြုကော်မတီမှ အတည်ပြုသည်။

အမည် ခင်အောင် လက်မှတ်  ခန့်မှန်း ၂၀-၁၀-၂၀၁၇

ဒေါ်ခရော့ရှု ကျေးရွာအစည်းအဝေးမှတ်တမ်းများ



ကဏ္ဍအလိုက်ဦးစားပေးဖွံ့ဖြိုးရေးလုပ်ငန်းစဉ်များ(ပုံစံ-၃ နောက်ဆက်တွဲ)

၆/၁၀/၂၀၂၃

ဆောင်ရွက်သူ(၄) ခြားနားသောအစဉ်အဆက် ဦးစားပေးဖွံ့ဖြိုးရေးလုပ်ငန်းစဉ်
 ဆန့်ကျင်ဘက်
 မူလအခြေအနေ VPSOC တွင်ထားရှိရမည့်အခြေအနေအားဖြင့် ညွှန်ကြားရေးအဖွဲ့ဝင် ဝိညာဏ်း TPIC ဝန်ထမ်းမည်။ MIS data အစုအပြုံ
 သွင်းရန် မလိုအပ်ပါ။

အထပ်	လုပ်ငန်း	မည်သူဦးစားပေးလဲ	တော့အဆင့်အတန်း (ဝန်ထမ်းအင်အား)	ပြင်ပမှမည်သူ ထောက်ပံ့ မလဲ
ဦးစီးဌာန	၀	ဝန်ထမ်းအင်အား	<input type="checkbox"/> မလဲ	မလဲ
	၁		<input type="checkbox"/> မလဲ	
	၂		<input type="checkbox"/> မလဲ	
	၃		<input type="checkbox"/> မလဲ	
	၄		<input type="checkbox"/> မလဲ	
ဦးစီးဌာန	၀		<input type="checkbox"/> မလဲ	
	၁		<input type="checkbox"/> မလဲ	
	၂		<input type="checkbox"/> မလဲ	
	၃		<input type="checkbox"/> မလဲ	
	၄		<input type="checkbox"/> မလဲ	
ဦးစီးဌာန	၀	၀၀ : ၀၀ : ၀၀	<input type="checkbox"/> မလဲ	မလဲ
	၁		<input type="checkbox"/> မလဲ	
	၂		<input type="checkbox"/> မလဲ	
	၃		<input type="checkbox"/> မလဲ	
	၄		<input type="checkbox"/> မလဲ	
ဦးစီးဌာန	၀	၀၀ : ၀၀ : ၀၀	<input type="checkbox"/> မလဲ	မလဲ
	၁		<input type="checkbox"/> မလဲ	
	၂		<input type="checkbox"/> မလဲ	

მწიკი	5		<input type="checkbox"/> <input type="checkbox"/>		
	6		<input type="checkbox"/> <input type="checkbox"/>		
	7	გონიერება + გონიერება	<input type="checkbox"/> <input type="checkbox"/>	წილი	
	8		<input type="checkbox"/> <input type="checkbox"/>		
	9		<input type="checkbox"/> <input type="checkbox"/>		
	10		<input type="checkbox"/> <input type="checkbox"/>		
	11		<input type="checkbox"/> <input type="checkbox"/>		
	12		<input type="checkbox"/> <input type="checkbox"/>		