

ပြည်ထောင်စုသမ္မတ မြန်မာနိုင်ငံတော်အစိုးရ
စိုက်ပျိုးရေး၊ မွေးမြူရေးနှင့် ဆည်မြောင်းဝန်ကြီးဌာန
ကျေးလက်ဒေသဖွံ့ဖြိုးတိုးတက်ရေးဦးစီးဌာန



National Community Driven Development Project (NCDDP)
လူထုဗဟိုပြုစီမံကိန်း၊ ဒီးမော့ဆိုမြို့နယ်



ကျေးရွာဖွံ့ဖြိုးရေးအစီအစဉ် Village Development Plan

စံပြ (၆) မိုင်ကျေးရွာအုပ်စု၊ ဒေါဘူးငံရယ်

ဒီးမော့ဆိုမြို့နယ်

၂၀၁၈ ခုနှစ်၊ (တတိယနှစ်စက်ဝန်း)

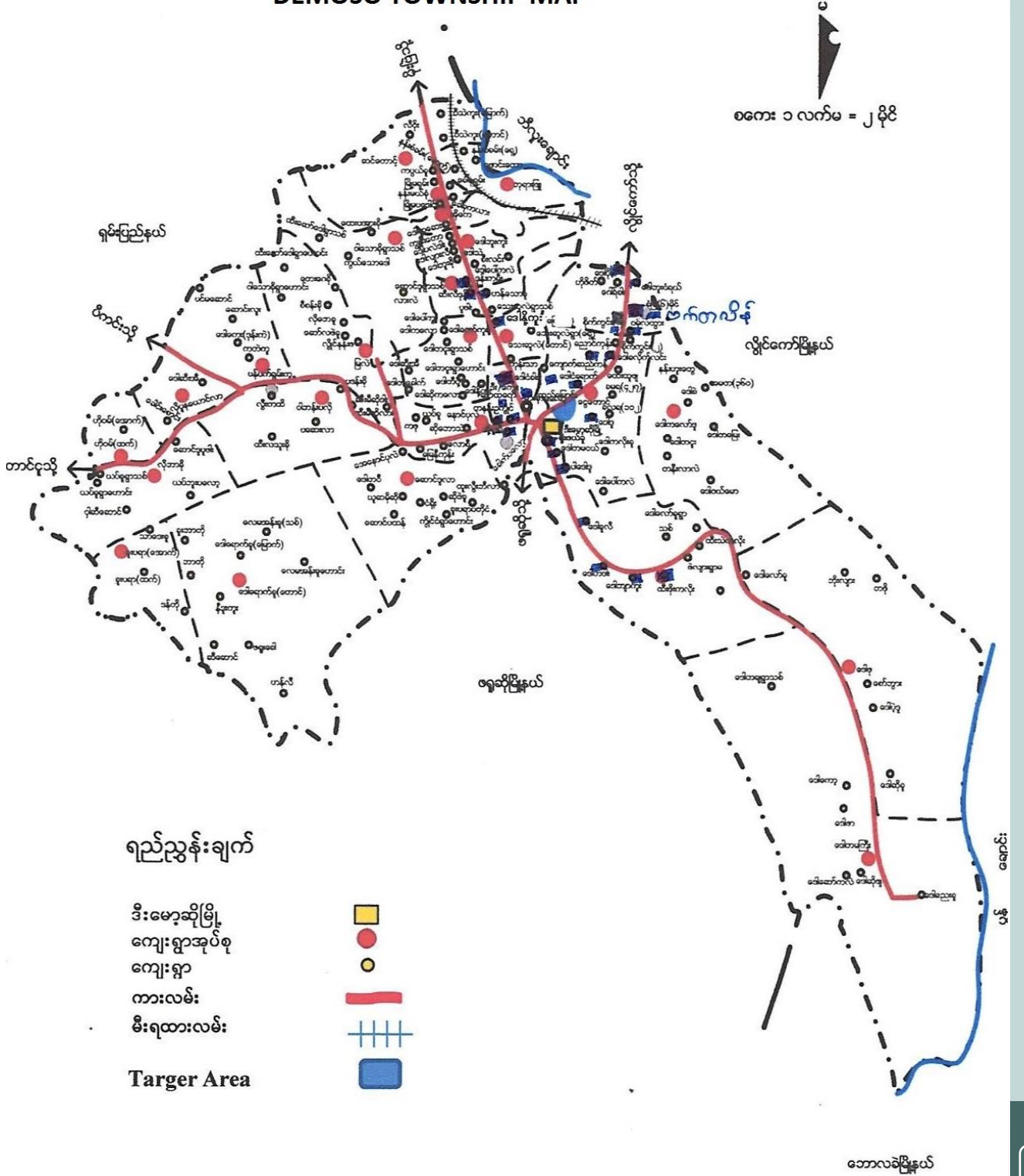
ကျေးရွာဖွံ့ဖြိုးရေးအစီအစဉ်

မာတိကာ

ဒီးမော့ဆိုမြို့နယ် အခြေပြမြေပုံ	၁
ကျေးရွာအုပ်စုမြေပုံ	၂
ကျေးရွာအုပ်စုတွင်ပါဝင်သော ကျေးရွာများစာရင်း	၃
ကျေးရွာလူမှုရေးနှင့် အရင်းအမြစ်ပြမြေပုံ.....	၄
လူမှုရေးနှင့် အရင်းအမြစ်ပြမြေပုံ သုံးသပ်ချက်	၅
ကျေးရွာသမိုင်းအကျဉ်းချုပ်.....	၆
ဥစ္စာနေ ကြွယ်ဝမှု အဆင့်သတ်မှတ်ခြင်း	၈
ဥစ္စာနေကြွယ်ဝမှုအဆင့်သတ်မှတ်ခြင်း သုံးသပ်ချက်	၉
ကျား/မ ပင့်ကူအိမ်	၁၀
ကျား/မ ပင့်ကူအိမ် သုံးသပ်ချက်.....	၁၁
အဖွဲ့အစည်းချိတ်ဆက်မှုပြ မြေပုံ	၁၂
အဖွဲ့အစည်းချိတ်ဆက်မှုပြမြေပုံ သုံးသပ်ချက်	၁၃
ရာသီခွင်ပြ ပြက္ခဒိန်	၁၄
ရာသီခွင်ပြ ပြက္ခဒိန်သုံးသပ်ချက်	၁၅
ကျေးရွာစီမံကိန်းအထောက်အကူပြုကော်မတီဝင်များ စာရင်း/ဓာတ်ပုံ	၁၆
ကျေးရွာဖွံ့ဖြိုးရေးအစီအစဉ်ဆောင်ရွက်မှု မှတ်တမ်းဓာတ်ပုံများ.....	၁၇
ပုံစံ - ၁။ ကျေးရွာ အခြေခံအချက်အလက်များ (PC-၁)	၁၈
.....	၁၉
ပုံစံ - ၂။ စီမံကိန်းစက်ဝန်း အချိန်ဇယား (PC-၂)	၂၀
ပုံစံ - ၃။ ကျေးရွာဖွံ့ဖြိုးရေးဦးစားပေးအစီအစဉ် (PC-၃)	၂၂
ကျေးရွာအစည်းအဝေးမှတ်တမ်းများ.....	၂၅
လူထုပူးပေါင်းပါဝင်သော လူမှုဆန်းစစ်/အကဲဖြတ်ခြင်း လုပ်ငန်းစဉ်အကျဉ်းချုပ်.....	၂၇

ဒီးမော့ဆိုမြို့နယ် အခြေပြမြေပုံ

DEMOSO TOWNSHIP MAP

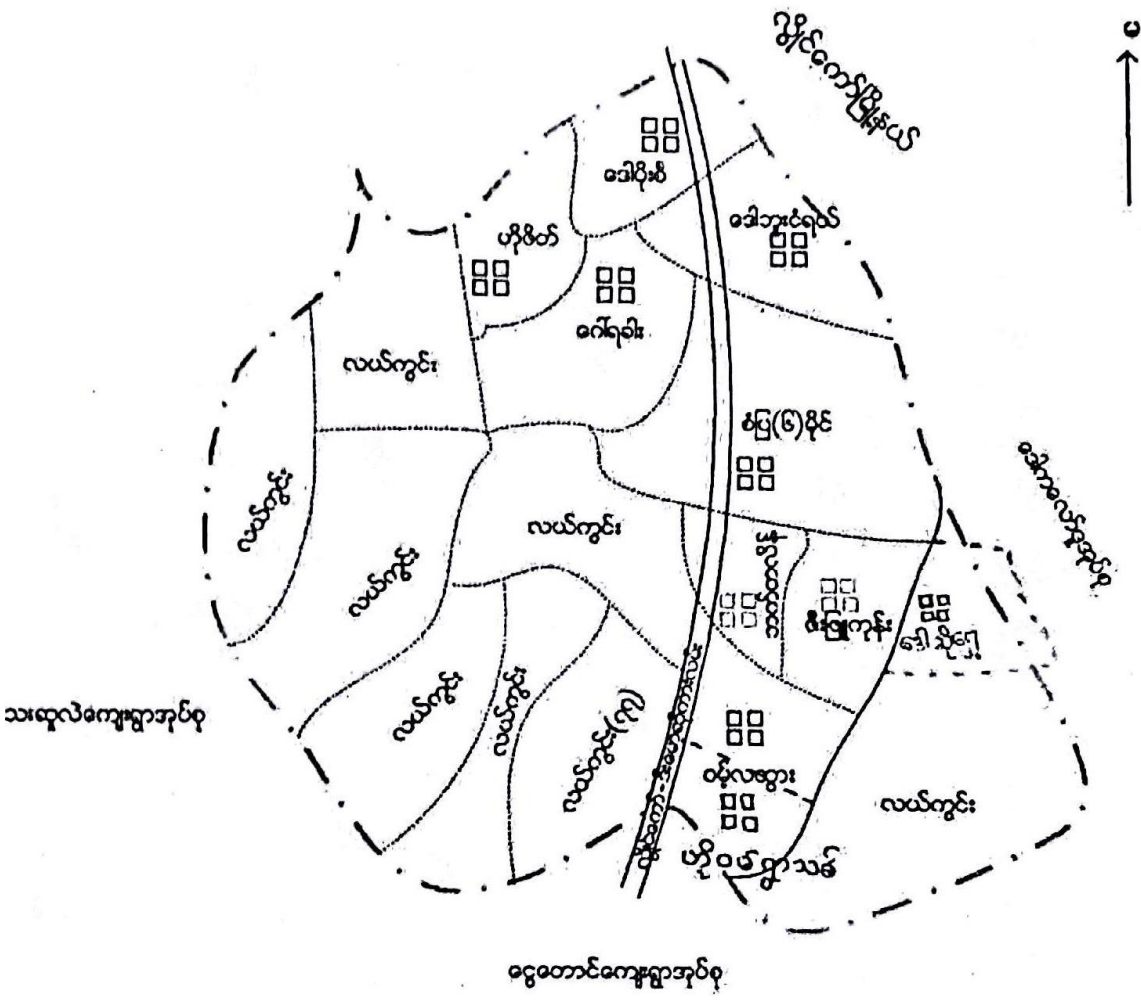


လောစီကျေးရွာ | နောင်ပုလဲကျေးရွာအုပ်စု

ကျေးရွာဖွံ့ဖြိုးရေးအစီအစဉ်

ကျေးရွာအုပ်စုမြေပုံ

မြေပြင်ခွဲစည်းပြီးစပြု(၆)မိုင်ကျေးရွာအုပ်စုမြေပုံ



အညွှန်း

- ကျေးရွာအုပ်စုနယ်နိမိတ်
- ကျေးရွာနယ်နိမိတ်
- ကျေးရွာ
- ကာလင်း
- တိုးမြှင့်ကျေးရွာ

ကျေးရွာဖွံ့ဖြိုးရေးအစီအစဉ် | လောစီကျေးရွာ | နောင်ပုလဲကျေးရွာအုပ်စု



ကျေးရွာအုပ်စုတွင်ပါဝင်သော ကျေးရွာများစာရင်း

စဉ်	ကျေးရွာအမည်	အိမ်ထောင်စု အရေအတွက်	လူဦးရေ		
			ကျား	မ	ပေါင်း
၁။	စံပြ(၆)မိုင်	၄၆၀	၁၅၀၁	၁၁၀၀	၂၆၀၀
၂။	ဒေါဘူးငံရယ်	၂၀၃	၅၅၂	၅၅၈	၁၁၀၀
၃။	ဒေါပိုးစိ	၁၀၆	၃၁၀	၃၁၅	၆၂၅
၄။	ဂေါ်ရခါး	၃၅	၁၀၇	၉၆	၂၀၃
၅။	ဘက်တလိန်	၁၁၈	၃၀၅	၃၁၁	၆၁၆
၆။	ဟိုဖိတ်	၆၅	၁၆၉	၁၅၈	၃၂၇
၇။	ဟိုဝမ်ရွာသစ်	၃၉	၈၉	၉၆	၁၈၅
၈။	ဝမ့်လထွား	၆၀	၁၃၅	၁၅၃	၂၈၈
၉။	ဇီးဖြူကုန်း	၆၆	၁၈၅	၁၆၉	၃၅၄
၁၀။	ဒေါဆိုရှေ	၂၅	၅၇	၄၀	၉၇

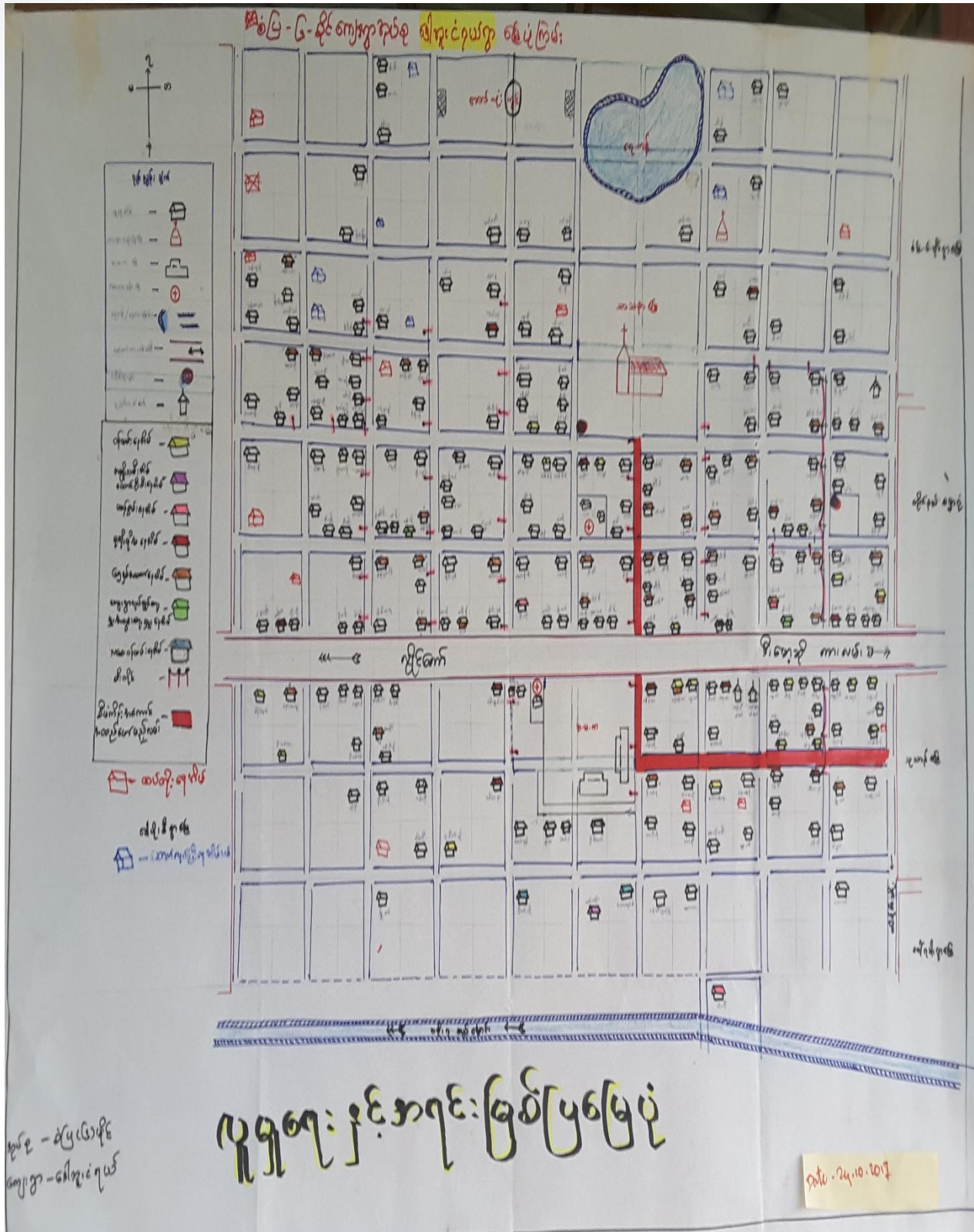
လောစီကျေးရွာ ၊ နောင်ပုလဲကျေးရွာအုပ်စု

ကျေးရွာဖွံ့ဖြိုးရေးအစီအစဉ်

ကျေးရွာလူမှုရေးနှင့် အရင်းအမြစ်ပြမြေပုံ

လောစီကျေးရွာ ၊ နောင်ပုလဲကျေးရွာအုပ်စု

ကျေးရွာဖွံ့ဖြိုးရေးအစီအစဉ်



လူမှုရေးနှင့် အရင်အမြစ်ပြမြေပုံ သုံးသပ်ချက်

ဒေါ်ဘူးငံရယ်ကျေးရွာသည် စံပြ(၆)မိုင်ကျေးရွာအုပ်စုအတွင်းတွင် တည်ရှိပြီး ဒီးမော့ဆိုမှ လွိုင်ကော်ဆက်သွယ်ထားသော ကားလမ်းမကြီးနံဘေးရှိ ကျေးရွာဖြစ်ပါသည်။ ကျေးရွာ၏ အရှေ့ဘက်တွင် ဒေါက်လော်ဒူကျေးရွာအုပ်စု၊ တောင်ဘက်တွင် စံပြ(၆)မိုင် ကျေးရွာ၊ မြောက်ဘက်တွင် လွိုင်ကော်မြို့နယ်တို့နှင့် နယ်နမိတ်ချင်း ထိစပ်နေသော ကျေးရွာဖြစ်ပါသည်။

လက်ရှိကျေးရွာတွင်းတွင် အိမ်ထောင်စုပေါင်း (၂၀၅)စုဖြင့် ဖွဲ့စည်းတည် ထောင်ထားပြီး လူဦး ရေ (၁၁၃၂) ဦးခန့် နေထိုင်ကြပါသည်။ ရွာနံဘေးရှိ ဒီးမော့ဆို- လွိုင်ကော်ဆက်သွယ်ထားသော လမ်းမကြီးမှာ ကတ္တရာလမ်းမကြီးဖြစ်ပြီး ရွာတွင်းရှိ လမ်းများအားလုံးမှာ မြေသားလမ်းများသာ ဖြစ်ကြ၍ နွေအခါ ဖုန်ထူထပ်သလို မိုးရာသီတွင် ရွံ့နွံထူ သော လမ်းများဖြစ်လာသဖြင့် လမ်းပန်း ဆက်သွယ်ရေးအဆင်မပြေတော့ဘဲ သွားလာရ ခက်ခဲရပါသည်။

ကျေးရွာအတွင်းတွင် စိုက်ပျိုးရေးလုပ်ငန်း ကို အဓိကလုပ်ကိုင်ကြသည်။ မိုးရာသီတွင် ရေလုံလောက်မှုရှိပြီး မိုးရေကိုသာအားကိုးကာ စိုက်ပျိုးလုပ်ကိုင်ကြခြင်းဖြစ်သည်။ နွေရာသီတွင် ရေခမ်းခြောက်မှုများရှိသောကြောင့် ရေမလုံလောက်မှုများ ဖြစ်ရသည်။ ကျေးရွာအတွင်းတွင် ဘုရားရှိခိုးကျောင်း၊ အမကစာသင်ကျောင်း၊ ဆေးပေးခန်း၊ ဆန်စက် နှင့် ဘောလုံးကွင်း၊ တိုက်နယ်ဓမ္မာရုံ၊ ရေကန်တို့သည် ရွာ၏အရင်းအမြစ်အဖြစ် တည်ရှိပါသည်။

ကျေးရွာအတွင်းတွင် မြို့နယ်အုပ်ချုပ်ရေးမှူး၊ အုပ်စုအုပ်ချုပ်ရေးမှူး၊ ကျေးရွာ အုပ်ချုပ်ရေး မှူး၊ ရပ်မိရပ်ဖများ၊ ဘာသာရေးခေါင်းဆောင်များ၊ ဘာသာရေးမှ ကဏ္ဍအသီးသီး ဖွဲ့စည်းထားသော အဖွဲ့များ၊ လူငယ်အဖွဲ့အစည်းများနှင့် ချိတ်ဆက်ပြီး အတူ တကွကျေးရွာ ဖွံ့ဖြိုးရေးအတွက် လုပ်ဆောင်ကြသည်။ INGO အဖွဲ့အစည်းဖြစ်သော World Vision အဖွဲ့အစည်း မှလည်း ကျေးရွာဖွံ့ဖြိုးရေးအတွက် ကူညီ ဆောင်ရွက်ပေးလျက်ရှိပါသည်။

ကျေးရွာ၏ဦးစားပေးလိုအပ်ချက်ဖြစ်သော ရွာတွင်းလမ်း၊ ကုန်ထုတ်လမ်း၊ အဝီစိ ရေတွင်း၊ ရေကန်တို့မှာ လူထုဗဟိုပြုစီမံကိန်း ကျေးလက်ဖွံ့ဖြိုးရေးလုပ်ငန်းအတွက် လူထု၏ အဓိက လိုအပ်ချက်အဖြစ် တောင်းဆိုထားသော လုပ်ငန်းများဖြစ်သည်။ ၎င်းလုပ်ငန်းများ အကောင်အထည် ပေါ်လာပါက ကျေးရွာတွင် ကုန်ထုတ်လုပ်မှုအဆင်ပြေလာခြင်း၊ ကလေးများ ကျောင်းသွားလာရေး လွယ်ကူလာခြင်း၊ သာရေး၊ နာရေးများတွင် သွားရေးလာရေးအဆင်ပြေမှုများ ခံစားကြရမည်ဖြစ်ပါ သည်။ နွေရာသီ ရေရှား ပါးမှုပြဿနာမှ ကင်းရှင်းသွားရေးအတွက် အဝီစိရေတွင်း/ရေကန်များ ရရှိလာခြင်း ကြောင့်

လောစီကျေးရွာ | နောင်ပုံလဲကျေးရွာအုပ်စု

ကျေးရွာဖွံ့ဖြိုးရေးအစီအစဉ်

ကျေးရွာနေရွာသားများ၏ လူနေမှုဘဝလည်း မြင့်မားလာပြီး ကျန်းမာရေးနှင့် ညီညွတ်သော လူမှုဝန်းကျင်ဖြစ်ထွန်းလာကြောင်း ခံစားမှတ်တမ်းတင်အပ်ပါသည်။

ကျေးရွာသမိုင်းအကျဉ်းချုပ်

ကယားပြည်နယ်ဦးစီးအဖွဲ့ ဥက္ကဋ္ဌဦးအမြလေး၏ လမ်းညွှန်ချက်ဖြင့် ဒေါဘူးငံရယ်ကျေးရွာ ကို ဦးစိန်မိုင်းခေါင်းဆောင်သော ဒေါရောက်ခူလူမျိုးနှင့် လိုင်းဘူးအန်းလူမျိုးခေါင်းဆောင်သော ဦးပီတာတို့က ၁၉၆၉ ခုနှစ် ဖေဖော်ဝါရီလတွင် ဦးစိန်မိုင်းမှ ဦးစွာ အိမ်တိုင်မြေပေါ်တူးပြီး ရွာတည် ထောင်ခဲ့ပါသည်။

ဒေါဘူးငံရယ်ကျေးရွာဟူသည့် နာမည်နာမ၏ အဓိပ္ပါယ်မှာ အောက်ပါအတိုင်း ဖြစ်ပါသည်

ဒေါ - ရွာ၊

ဘူး - ဖြူစင်သော

ငံ - မြေပြန့်

ရယ်- ပတ်ဝန်းကျင် ဖြစ်ပါသည်။ ထို့ကြောင့် ဒေါဘူးငံရယ်သည် ဖြူစင်သည့်မြေပြန့်ဝိုင်းရံထားသည့်ရွာဟူ၍ အဓိပ္ပါယ်ရပါသည်။

၁၉၆၉ ခုနှစ် ကင်လူမျိုးဖြစ်သော ဒေါရောက်ခူအမျိုးနှင့် လိုင်းဘူးအန်းအမျိုးတို့သည် အိမ်ခြေ (၂၄) လုံးနှင့် မိသားစု ၂၉ စုတို့က စတင်လာရောက်အခြေချနေထိုင်ခဲ့ပါသည်။ အတည်တကျအိမ်ထောင်စုတိုင်း နေထိုင်ခြင်းမရှိသေးပါ။

၁၉၇၀-၇၁ ခုနှစ်တွင် အိမ်ထောင်စုတိုင်း အတည်တကျလာရောက်နေထိုင်ခဲ့ပြီး ရွာသူကြီးကို ဦးအောဘန်းရီအားလည်းကောင်း၊ ဆယ်အိမ်ခေါင်းကို ဦးဒိုမဲနီ ကိုအားလည်းကောင်း ရွေးချယ်ကြပါ သည်။ လာရောက်နေထိုင်သည့် အိမ်ထောင်စုတိုင်းသည် ခရစ်ယာန်(RC)များ ဖြစ်သည့်အတွက် သာသနာဆရာကို ဦးဖရန်းစစ်မိုင်း၊ ကျောင်းဒါယကာကို ဦးအေဖရိုဏ် အားလည်းကောင်း အများ သဘောတူရွေးချယ်တင်မြောက်အတည်ပြုခဲ့ကြပါသည်။ ၎င်းအချိန်တွင် အိမ်ထောင်စုပေါင်း (၄၀)ခန့် လူဦးရေပေါင်း (၁၈၀) ဦးရှိခဲ့ပါသည်။

လောစီကျေးရွာ | နောင်ပုလဲကျေးရွာအုပ်စု

ကျေးရွာဖွံ့ဖြိုးရေးအစီအစဉ်

အုပ်ချုပ်ရေး

ဒေါ်ဘူးငံရယ်ကျေးရွာသည် လူမှုရေးသော်လည်းကောင်း၊ နိုင်ငံရေးသော်လည်းကောင်း၊ ဘာသာရေးသော်လည်းကောင်း စည်းလုံးမှု၊ နာခံမှု ရှိခဲ့ပါသည်။ ယနေ့အထိ ဒေါ်ဘူးငံရယ်ကျေးရွာ သည် အခြားသောအရပ်ဒေသမှ လာရောက်အခြေချနေထိုင်ကြသူများနှင့် စုပေါင်း၍ အိမ်ခြေပေါင်း (၂၀၃) အိမ်၊ လူဦးရေ (၁၁၀၀) ဦးကျော် ရှိလာခဲ့ပါသည်။

ပညာရေး

၁၉၈၃ ခုနှစ်တွင် ကိုယ်ထူကိုယ်ထကျောင်းတစ်ဆောင် သက်ငယ်မိုး၊ ဝါးထရံကာ (အလျား ၃၀'xအနံ ၁၈') ဆောက်လုပ်ခဲ့ပါသည်။ မိဘများမှ အငှားဆရာမတစ်ဦး ငှားရမ်းခဲ့ပါသည်။

၁၉၈၄-၈၄ ခုနှစ်တွင် အစိုးရကျောင်းအဖြစ် အသိအမှတ်ပြုလာပြီး ပျဉ်ခင်း၊ ပျဉ်ကာ၊ သက်ငယ်မိုး အ(အလျား ၆၀'x အနံ ၂၀') စာသင်ကျောင်း တစ်ဆောင်ကိုသာ ရွာသားများ ကိုယ်ထူကိုယ်ထစနစ်ဖြင့် ဆောက်လုပ်ခဲ့ပါသည်။

၁၉၉၃ ခုနှစ် အစိုးရချထားသည့် ရန်ပုံငွေ ၄၀၀၀၀(လေးသောင်းကျပ်တိတိ) ဖြင့် (၁၂၀'x၃၀') စာသင်ဆောင်တစ်ဆောင် ဆောက်လုပ်ခဲ့ပါသည်။

ယနေ့အထိ စာသင်ဆောင်နှစ်ဆောင် ကျောင်းသားဦးရေ (၁၄၀)ဦး၊ ဆရာ/ဆရာမ (၅) ဦး ဖြင့် ကလေးများအား ပညာသင်ကြားပေးလျက်ရှိပါသည်။

ဘာသာရေး

- အငြိမ်းစားခရစ်ယာန်ဘုန်းတော်ကြီး (၁)ပါး
- သာသနာဆရာ (၁) ဦး
- ကျောင်းဒါယကာ (၅) ဦး ဖြင့် ဖွဲ့စည်းတည်ရှိလျက်ရှိကြောင်း မှတ်တမ်းပြုစုအပ်ပါသည်။

ဥစ္စာဓန ကြွယ်ဝမှု အဆင့်သတ်မှတ်ခြင်း

ကျေးဇူး-ဒေါ်ဘူး ငံလယ်
 နာမည် - ခံပြ (၆) မိုင်

ပါဝင်ဆွေးနွေးသူ
 က- 36
 မ- 89
 ညွှန်ကြားရေး
 Date 24. 10. 2017

ဥစ္စာဓန ကြွယ်ဝမှု အဆင့်သတ်မှတ်ခြင်း

အဆင့်	ခံသတ်မှတ်ချက်	ရိပ်ထောင်	ရာခိုင်နှုန်း
A	နှစ်ထပ်ထိုင်ကံ၊ ကား ၁စီး၊ တော်လှန်စက်၊ ဆိုင်ကယ် လယ် (၅) ဧက၊ စက်၊ ပစ္စည်းထောက်ပံ့ နိုင်၊ TV၊ မိတ်ကောက် (၁)၊ တကားစွာစားသောက်နိုင်	4	2%
B	ပျော်ထောင်ရိပ်၊ လယ် (၅) ဧက၊ စက်၊ စက်အင်္ဂါ၊ နယ်လက်၊ စက်ထောက်ပံ့နိုင်၊ TV၊ နယ်ပျော်စွာစားသောက်နိုင် မိတ်ကောက် (၁)	166	79%
C	ဝါးတုံ့ရိပ်၊ လယ် (၁) ဧက / လက်လှုပ်လက်စား မူလတန်း၊ စက်ထောက်ပံ့ နိုင်၊ TV၊ နယ်ပျော်စွာစားသောက်နိုင် မိတ်ကောက် (၁) မှတ်	40	19%
စုစုပေါင်း		213	

လောစီကျေးရွာ | နောင်ပုလဲကျေးရွာအုပ်စု

ကျေးရွာဖွံ့ဖြိုးရေးအစီအစဉ်

ဥစ္စာဓနကြွယ်ဝမှုအဆင့်သတ်မှတ်ခြင်း သုံးသပ်ချက်

ဒေါ်ဘူးငံရယ်ကျေးရွာတွင် အိမ်ထောင်စုပေါင်း (၂၀၅)အိမ်ရှိပြီး (၄)စုမှာ A အဆင့်၊ အိမ်ခြေ (၁၆၆) စုမှာ B အဆင့်၊ အိမ်ခြေ (၄၀)စုမှာ C အဆင့်တွင်ရှိကြသည်။

A အဆင့်ရှိသူများ၏ ဥစ္စာဓနပိုင်ဆိုင်မှုများ များပြားလှပြီး သားသမီးများ ပညာတတ်မြောက် စေရန်အားပေးလျက် အထောက်အပံ့ပြုလုပ်နိုင်သည်။ စားဝတ်နေရေး အလွန်ပြေလည်သော သူများ ဖြစ်ကြသည်။

B အဆင့်ရှိသူများ၏ ဥစ္စာဓနပိုင်ဆိုင်မှုမှာ အသင့်အတင့်ရှိပြီး သားသမီးများ ပညာရေးအား အလယ်တန်းအထိ ပံ့ပိုးပေးနိုင်ပြီး စားဝတ်နေရေးပြေလည်ကာ ကျေးရွာ၏ လူများစုလည်း ဖြစ်ကြသည်။

C အဆင့်ရှိသူများသည် ဥစ္စာဓနပိုင်ဆိုင်မှု အလွန်နည်းပါးပြီး စားဝတ်နေရေးကို အဓိက ရှာဖွေနေရသောကြောင့် သားသမီးပညာရေးကို မထောက်ပံ့ပေးနိုင်သောကြောင့် မူလတန်းအထိသာ တက်ရောက်နိုင်ကြသည်။ မိုးရာသီ စိုက်ပျိုးရိတ်သိမ်းကာလတွင် နေ့စားအလုပ်ဖြင့် သွားရောက် လုပ်ကိုင်ကြပြီး မိုးနှောင်းကာလတွင် မြို့ပေါ်သို့ အမျိုးသားများ ပန်းရံ/လက်သမားအလုပ်ကို သွားရောက်ရှာဖွေ လုပ်ကိုင်ကြရသည်။ ထို့ကြောင့် B အဆင့်နှင့် C အဆင့်ရှိ အိမ်ထောင်စု များနေခြင်းမှာ အလုပ်အကိုင် အခွင့်အလမ်း နည်းပါးခြင်း၊ အမျိုးသမီးများ အလုပ်အကိုင်အခွင့် အလမ်းမရှိခြင်း၊ အသက်မွေးဝမ်းကြောင်းအတွက် ပညာမရှိခြင်းတို့ကြောင့် အသိပညာနည်းပါးကာ ဖွံ့ဖြိုးမှု နောက်နှေးနေခြင်းဖြစ်ပါသည်။

ပါဝင်ဆွေးနွေးသူ ကျား (၃၆) ဦး၊ မ (၈၉) ဦး

ကျား/မ ပင့်ကူအိမ်

ကျေးဇူး - ခေါ်သူ: ငိုက်
 ရက်စွဲ - ခံပြု ပြောသူ

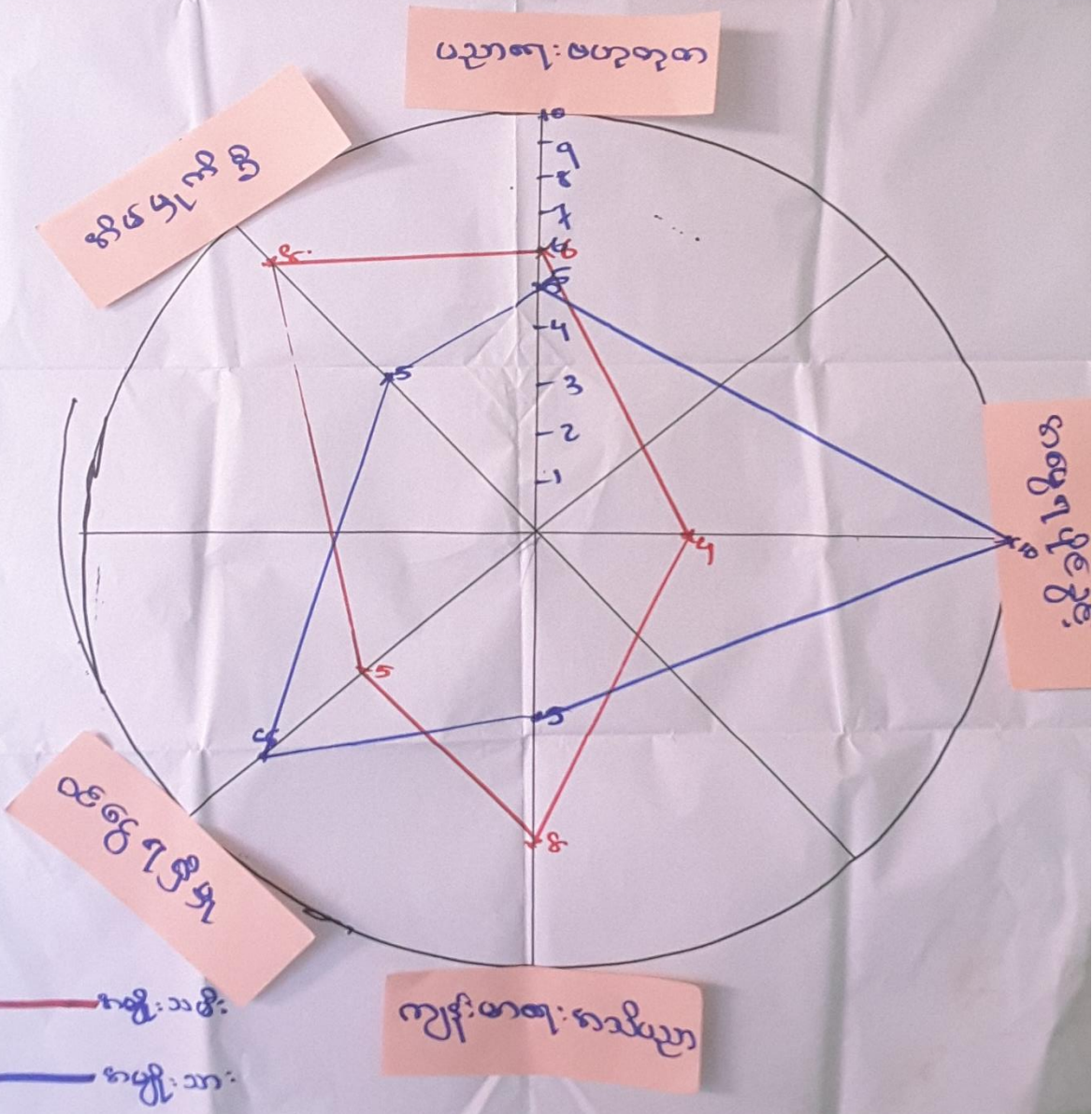
Date 24 - 10 - 2017

ဝါဝင်ဆွေးနွေးသူ

ကျား - 36 နှစ်

မ - 39 နှစ်

ပင့်ကူဂိုဏ်း သုံးသပ်ခြင်း




ကျေးဇူးတင်စာများရေးအစီအစဉ် | နောင်ပုလဲကျေးရွာအုပ်စု

ကျား/မ ပင့်ကူအိမ် သုံးသပ်ချက်

ဒေါ်ဘူးငံရယ်ကျေးရွာတွင် အမျိုးသမီးများသည် အလုပ်အကိုင်အခွင့်အလမ်းနည်းပါးသောကြောင့် ဝင်ငွေရရှိနည်းသဖြင့် အိမ်မှုကိစ္စရပ်များအတွက် အချိန်ပေးနေရပါသည်။ ရှေးအစဉ်အလာ အရ အမွေရပိုင်ခွင့်မှာ အမျိုးသားနှင့်အတူ တန်းတူပိုင်ဆိုင်ခွင့်၊ ရပိုင်ခွင့် မရရှိနိုင်ပါ။ သို့သော် ပညာရေးတတ်မြောက်မှုအပိုင်းတွင် အမျိုးသမီးများသည် အမျိုးသား များထက် သာလွန်နေကြောင်း တွေ့မြင်နေရသည်။ ကျန်းမာရေး အသိပညာသိရှိမှုတွင်လည်း အမျိုးသမီးများက အားကောင်း ကြောင်း တွေ့မြင်ရပြန်သောကြောင့် သားသမီးများ၏ ပညာရေး ကဏ္ဍ၊ ကျန်းမာရေးကဏ္ဍများတွင် တစ်ဖက်တစ်လမ်းမှ ပံ့ပိုးကူညီပေး နိုင်မည်ဖြစ်သည်။ အမျိုးသမီး များအတွက် အလုပ်အကိုင် အခွင့် အလမ်းများ ရှိလာပါက ဝင်ငွေတိုးလာပြီး သားသမီးအတွက် ပညာရေး၊ ကျန်းမာရေးတွင် ပိုပြီး လုပ်ဆောင်မှု အားကောင်း လာမည်ဖြစ်သည်။

ပါဝင်ဆွေးနွေးသူ ကျား (၃၆) ဦး၊ မ (၈၉) ဦး

အဖွဲ့အစည်းချိတ်ဆက်မှုပြ မြေပုံ



ကျေးဇူးအဖွဲ့မြို့ရေးအစီအစဉ် | နောင်ပုံလဲကျေးဇူးအဖွဲ့အစည်း

အဖွဲ့အစည်းချိတ်ဆက်မှုပြုမြေပုံ သုံးသပ်ချက်

ကယားပြည်နယ်၊ ဒီးမော့ဆိုမြို့နယ်၊ စံပြ (၆)မိုင်အုပ်စုတိုင် ရှိသော ဒေါဘူးငံရယ်ကျေးရွာ တွင် အဖွဲ့အစည်း (၁၀)ဖွဲ့ ပါဝင်ဖွဲ့စည်းထားသည်။ အုပ်စုအုပ်ချုပ်ရေးမှူးသည် ဦးဆောင်လမ်းညွှန် ကာ ကျေးရွာအုပ်ချုပ်ရေးမှူးနှင့် ဘာသာရေးခေါင်းဆောင်များ/ ရပ်မိရပ်ဖများတို့နှင့် ကျေးရွာ ဖွံ့ဖြိုး တိုးတက်ရေးအတွက် ပါဝင်ဆောင်ရွက်လမ်းညွှန်အကြံပြုပေးကြပါသည်။ ဘာသာရေးအသင်းအဖွဲ့ များဖြစ်သော ခရစ္စတိုဖာအသင်း၊ အားနာအသင်း၊ လူငယ်အသင်း၊ CA အသင်း၊ မယ်တော်သမီး အသင်းတို့မှလည်း ကျေးရွာ၏ သာရေးနာရေး ဘာသာရေးပွဲသဘင်များတွင် အတူတကွ လုပ်ဆောင် ကြသည်။

ကျေးလက်ဦးစီးဌာနမှ ရေတွင်း (၁) တွင်း၊ ကြက်ခြေနီအသင်းမှ ဆေးပေးခန်း၊ World Vision မှ မူကြိုကျောင်းနှင့် အိမ်သာကို ပြုလုပ်ပေးသည်သာမက ကလေးများ ပညာရေးတွင် မြင့်မားလာစေရန် မိဘများအား ပညာပေးဟောပြောပွဲများ၊ ကျန်းမာရေးဗဟုသုတများ ကြွယ်ဝ လာစေရန်လည်း လုပ်ဆောင်ပေးသည်။ လူထုဗဟိုပြု စီမံကိန်းမှလည်း အဝီစိရေတွင်း (၂) တွင်း၊ ရေစင် (၂)စင်၊ ရေဂါလံ (၅၀၀၀) ဆံ့ အုတ်ကန်(၂)လုံးနှင့် ရေစင်(၂)စင်ကို တည်ဆောက်ပေးခဲ့ပြီး ကျေးရွာ ဖွံ့ဖြိုး တိုးတက်လာစေရေး၊ ကျေးရွာနေ လူထုများ လူနေမှုအဆင့်အတန်းမြှင့်မားလာစေရေး အတွက် ဝိုင်းဝန်းကူညီလက်တွဲ လုပ်ဆောင်လျှက်ရှိပါသည်။

ပါဝင်ဆွေးနွေးသူ ကျား (၃၆) ဦး၊ မ (၈၉) ဦး

ရာသီခွင်ပြ ပြက္ခဒိန်

အကြောင်းအရာ	ဇန်နဝါရီ	ဖေဖော်ဝါရီ	မတ်	ဧပြီ	မေ	ဇွန်	ဇူလိုင်	ဇူလိုင်	အောက်တိုဘာ	နိုဝင်ဘာ	ဒီဇင်ဘာ
ရက်စွဲ၊ ရက်စွဲ၊ နေ့စွဲ											
ကျွန်းမာတု၊ ခွံ၊ တံသောကလ											
ဝင်ငွေ နည်း / မားသောကလ											
ပွဲတော်ကလ											
ကျော့၊ ပါး၊ ချိန်											
ပိတ်ကိန်း၊ မြေလှုပ် သွင်သောအချိန်											

ကျေးရွာဖွံ့ဖြိုးရေးအစီအစဉ် | လောစီကျေးရွာ | နောင်ပုံလဲကျေးရွာအုပ်စု

ရာသီခွင်ပြ ပြက္ခဒိန်သုံးသပ်ချက်

ကျေးရွာအတွင်းရှိ ရွာသူ/သားများသည် လယ်ယာစိုက်ပျိုးရေးလုပ်ငန်းကို အဓိက လုပ်ကိုင် ကြသည်။ လယ်မြေများတွင် စပါးကို အဓိကစိုက်ပျိုးပြီး၊ တောင်ယာများတွင် မြေပဲ၊ ပြောင်း၊ ပြောင်း ကောက်များကိုလည်း စိုက်ပျိုးကြသည်။ ရာသီအလိုက် ပျိုးထောင်ခြင်း၊ စိုက်ပျိုးခြင်း၊ ရိတ်သိမ်း ခြင်းများလည်း လုပ်ကိုင်ကြသည်။ စိုက်ပျိုးရေးလုပ်ငန်းသည်မိသားစုများ၏ အဓိကစားဝတ်နေရေး ဖြစ်သော်လည်း လုံလောက်အောင်ပံ့ပိုးပေးနိုင်မှု မရှိသောကြောင့် အခြားမြို့ရွာများနှင့် ပြည်ပသို့ အလုပ်အကိုင်များ ရှာဖွေလုပ်ကိုင်စားသောက်ကြသည်။

ရာသီပြောင်းကာလများတွင် နှာစေး၊ ချောင်းဆိုးခြင်း၊ တုပ်ကွေးရောဂါ၊ ဝမ်းပျက်/ဝမ်းလျှော ရောဂါများ ဖြစ်ပွားကြသည်။ ရွာတွင်းရှိ ဆေးခန်း၊ အုပ်စုဆေးခန်းနှင့် မြို့နယ်ဆေးရုံများတွင် သွား ရောက်ကုသကြရသည်။ ကျေးရွာသည် သဘာဝရေအရင်းအမြစ်နှင့် ဝေးသောကြောင့် မိုးရာသီတွင် မိုးရေကိုလုံလောက်စွာ ရရှိပြီး ကျန်သော ရာသီကာလတွင် ရေရှားပါးသောကြောင့် ရရှိရေးအတွက် ခက်ခဲလှပါသည်။

နှစ်စဉ် အောက်တိုဘာလမှ ဒီဇင်ဘာလအထိ ဘာသာရေးပွဲတော်များ ဇန်နဝါရီလတွင် ဘာသာရေးဆိုင်ရာ ပြည်နယ်အသီးသီးရှိကြပါသည်။ အခါအားလျော်စွာ အလှူမင်္ဂလာပွဲများ အဖြစ် သာရေး/နာရေးများလည်း ရှိကြပါသည်။ နှစ်စဉ် ဇန်နဝါရီလမှ ဧပြီလအတွင်းတွင် သီးနှံရိတ်သိမ်း ခြင်းအပြီး နောက်လုပ်ငန်းမစခင်အချိန်ဖြစ်၍ ကျေးရွာ၏ ဖွံ့ဖြိုးရေးလုပ်ငန်းများလုပ်ကိုင်လျှင် အချိန်ပေးနိုင်သော လများ ဖြစ်ကြသည်။

ပါဝင်ဆွေးနွေးသူ ကျား (၃၆) ဦး၊ မ (၈၉) ဦး

ကျေးရွာစီမံကိန်းအထောက်အကူပြုကော်မတီဝင်များ စာရင်း/ဇာတ်ပုံ

ကျေးရွာ - ဇော်ကျွန်းငယ်
 အုပ်စု - ခံပြုအောင်
 Date 24.10.2017

ကော်မတီဝင်များ စာရင်း

စဉ်	ကော်မတီဝင်မည်	ရာထူး	အမည်
1.	ကျေးရွာစီ / ထောက်ပံ့ရေးကော်မတီ	ဥက္ကဋ္ဌ	ဦး ဦး နာ ဒေါ်တင်အေး
2.	ဝယ်ယူရေး အုပ်ကော်မတီ	ဒေါ်အောင်	ဦး ဦး နာရာထေးလယ်
		ကစွဲဝင်း	ဒေါ် ဂျို ဇော် နာ
		"	ဦး ကား ဒီယို
3.	စာရေးကြည့်ကြီးကြပ်ရေး အုပ်ကော်မတီ	ဒေါ်အောင်	ဦး က ဒုဒပ်
		ကစွဲဝင်း	ဒေါ် ကရဝိ
4.	ကျေးရွာစွဲစာရေး ကိုယ်စား	"	ဒေါ် ရေလှေကောက်
		"	ဦး ဘို နို
5.	လုပ်ငန်း / ဖြေရှင်းရေး အုပ်ကော်မတီ	ဒေါ်အောင်	ဦး အောင်စိန် ယို
		ကစွဲဝင်း	ဒေါ် ရွှေ နုပင်
		"	ဒေါ် ဖြိုး က
6.	စာရေးကြည့်ကြီးကြပ်ရေး အုပ်ကော်မတီ	"	ဦး ဘို နို
		"	ဒေါ်ကန်သရုပ် / ဒေါ် သုး သာ
7.	စာရေးကြည့်ကြီးကြပ်ရေး အုပ်ကော်မတီ	"	ဦး ရှေ့လမ်း / ဦး ကန့် ဒီဦး
		"	ဒေါ်ကန်သရုပ် / ဒေါ် နှစ်စာရေး



လူထုဗဟိုပြုစီမံကိန်း | ဒီးမော့ဆိုမြို့နယ်

လောစီကျေးရွာ | နောင်ပုလဲကျေးရွာအုပ်စု

ကျေးရွာဖွံ့ဖြိုးရေးအစီအစဉ်

ကျေးရွာဖွံ့ဖြိုးရေးအစီအစဉ်ဆောင်ရွက်မှု မှတ်တမ်းဓာတ်ပုံများ



လောစီကျေးရွာ ၊ နောင်ပုလဲကျေးရွာအုပ်စု



ကျေးရွာဖွံ့ဖြိုးရေးအစီအစဉ်

ပုံစံ - ၁။ ကျေးရွာ အခြေခံအချက်အလက်များ (PC-၁)

လောစီကျေးရွာ ၊ နောင်ပုလဲကျေးရွာအုပ်စု

ကျေးရွာဖွံ့ဖြိုးရေးအစီအစဉ်

လူထုဗဟိုပြု စီမံကိန်း၊ စီမံကိန်းလက်ရှိ အပိုင်း - (၃) - ၂၉.၁၀.၂၀၁၆

ပုံစံ - ၁ - ၁ ကျေးရွာအခြေခံအချက်အလက်များ (Form PC 1)

လယ်ဧွန်ခွက်	ကျေးရွာသစ်ရွာရပ်	ပထမရပ်စိတ်ဆက်ဆံ	လူထုဗဟိုပြုအစီအစဉ်
လူထုဗဟိုပြုအစီအစဉ်အရ ဤရွာအခြေခံအချက်အလက်များကို ဝန်ထမ်းစီမံကိန်းအရ ဝန်ထမ်းစီမံကိန်းအရ ဝန်ထမ်းစီမံကိန်းအရ ဝန်ထမ်းစီမံကိန်းအရ	ကျေးရွာအခြေခံအချက်အလက်များကို ဝန်ထမ်းစီမံကိန်းအရ ဝန်ထမ်းစီမံကိန်းအရ ဝန်ထမ်းစီမံကိန်းအရ ဝန်ထမ်းစီမံကိန်းအရ	ကျေးရွာအခြေခံအချက်အလက်များကို ဝန်ထမ်းစီမံကိန်းအရ ဝန်ထမ်းစီမံကိန်းအရ ဝန်ထမ်းစီမံကိန်းအရ ဝန်ထမ်းစီမံကိန်းအရ	ကျေးရွာအခြေခံအချက်အလက်များကို ဝန်ထမ်းစီမံကိန်းအရ ဝန်ထမ်းစီမံကိန်းအရ ဝန်ထမ်းစီမံကိန်းအရ ဝန်ထမ်းစီမံကိန်းအရ
ကျေးရွာအခြေခံအချက်အလက်များ အပေါ်	ကျေးရွာအခြေခံအချက်အလက်များ ဝန်ထမ်းစီမံကိန်းအရ	ကျေးရွာအခြေခံအချက်အလက်များ အပေါ်	ကျေးရွာအခြေခံအချက်အလက်များ အပေါ်
ပြည်နယ်၊ တိုင်း၊ ဝေသာကြီး	မြို့နယ်	ကျေးရွာအုပ်စု	ကျေးရွာ
ကျေးရွာအုပ်စုအမည်	ကျေးရွာအုပ်စုအမည်	ကျေးရွာအုပ်စုအမည်	ကျေးရွာအုပ်စုအမည်
၂၀၁၆	၂၀၁၆	၂၀၁၆	၂၀၁၆
၂၀၁၆	၂၀၁၆	၂၀၁၆	၂၀၁၆

လူဦးရေ	အိမ်ထောင်စုအရေအတွက်	ကျေးရွာအုပ်စုအရေအတွက်	ကျေးရွာအုပ်စုအရေအတွက်
လူဦးရေ (၁) ကလေးငယ်	199	ကျေးရွာအုပ်စု (၁) ကလေးငယ်	205
လူဦးရေ (၂) အိမ်ထောင်	5	ကျေးရွာအုပ်စု (၂) အိမ်ထောင်	5
လူဦးရေ (၃) ကလေး	2	ကျေးရွာအုပ်စု (၃) ကလေး	
လူဦးရေ (၄) -----		ကျေးရွာအုပ်စု (၄) -----	
လူဦးရေ (၅) -----	4	ကျေးရွာအုပ်စု (၅) -----	
မသန်စွမ်းသူများ	၃ ဦး		
သက်ကြီးရွယ်အိုများ (၆၅ နှစ် နှင့် အထက်)	၈ - 17 / ၆ - 10		
စစ်ဘေးရှောင်			

	အမျိုးသား (အရေအတွက်)	အမျိုးသမီး (အရေအတွက်)
လူဦးရေ	1132	559
လူဦးရေ (၁) ကလေးငယ်	535	549
လူဦးရေ (၂) အိမ်ထောင်	14	15
လူဦးရေ (၃) ကလေး	2	-
လူဦးရေ (၄) -----	4	8
လူဦးရေ (၅) -----		
အိမ်ထောင်စုစီး	201	9



လူထုဗဟိုပြု စီမံကိန်း၊ စီမံကိန်းလက်စွဲ အပိုင်း - (၃) - ၂၉.၁၀.၂၀၁၆

(ခ) အခြေခံအဆောက်အအုံ အသုံးအဆောင်များ

စာသင်ကျောင်း	အမှတ် ခြံမပါ	ကျန်းမာရေး	အမှတ် ခြံမပါ	ဘာသာရေး အဆောက် အအုံများ	အမှတ် ခြံမပါ
အထက်တန်းကျောင်း	<input type="checkbox"/>	ဆေးရုံ	<input type="checkbox"/>	ဝေတီ	<input type="checkbox"/>
အလယ်တန်းကျောင်း	<input type="checkbox"/>	ကျန်းမာရေးဌာန	<input type="checkbox"/>	ဘုန်းကြီးကျောင်း	<input type="checkbox"/>
မူလတန်းကျောင်း	<input checked="" type="checkbox"/>	ကျန်းမာရေးဌာနခွဲ	<input checked="" type="checkbox"/>	ဟိန္ဒူဘုရားကျောင်း	<input type="checkbox"/>
ပုဂံကျောင်း	<input checked="" type="checkbox"/>	ဆေးပေးခန်း	<input type="checkbox"/>	ခရစ်ယာန်ကျောင်း	<input checked="" type="checkbox"/>
အခြား	<input type="checkbox"/>	အခြား	<input type="checkbox"/>	ဗလီ	<input type="checkbox"/>
				အခြား	<input type="checkbox"/>
မှတ်ချက်		မှတ်ချက်		မှတ်ချက်	

(ဂ) ကျွမ်းကျင်သူများမှတ်တမ်း (ကျေးရွာတွင်နေထိုင်သော သို့မဟုတ် တခြားရွာမှလာရောက်သော ကျွမ်းကျင်သူများ)

(ခ) စာသင်ကျောင်း			(၂) ကျန်းမာရေး			(၃) လက်မှုပညာရှင်		
	ရွာတွင်နေ ထိုင်သူ	အခြားရွာမှ လာသူ		ရွာတွင်နေ ထိုင်သူ	အခြား ရွာမှ လာသူ		ရွာတွင် နေထိုင်သူ	အခြားရွာ မှလာသူ
မူလတန်းပြဆရာ/မ	<input checked="" type="checkbox"/>	<input checked="" type="checkbox"/>	ဆရာဝန်	<input type="checkbox"/>	<input type="checkbox"/>	လက်သမား	<input checked="" type="checkbox"/>	<input checked="" type="checkbox"/>
အထက်တန်းပြဆရာ/မ	<input checked="" type="checkbox"/>	<input type="checkbox"/>	လက်ထောက် ကျန်းမာရေးမှူး	<input type="checkbox"/>	<input type="checkbox"/>	ပန်းရံ	<input checked="" type="checkbox"/>	<input checked="" type="checkbox"/>
အလယ်တန်းပြဆရာ/မ	<input checked="" type="checkbox"/>	<input type="checkbox"/>	အမျိုးသမီးကျန်းမာရေး ဆရာမ	<input checked="" type="checkbox"/>	<input type="checkbox"/>	လျှပ်စစ်ကျွမ်းကျင်၊ မီးသမား	<input type="checkbox"/>	<input checked="" type="checkbox"/>
ပုဂံဆရာ/မ	<input checked="" type="checkbox"/>	<input type="checkbox"/>	သားဖွားဆရာမ	<input checked="" type="checkbox"/>	<input checked="" type="checkbox"/>	ရေပိုက်သွယ်သူ	<input checked="" type="checkbox"/>	<input type="checkbox"/>
အခြား	<input type="checkbox"/>	<input type="checkbox"/>	ပြည်သူ့ကျန်းမာရေးလုပ်သား	<input type="checkbox"/>	<input type="checkbox"/>	စက်ပြင်ဆရာ	<input checked="" type="checkbox"/>	<input type="checkbox"/>
မှတ်ချက်			မှတ်ချက်			မှတ်ချက်		

(ဃ) ကျေးရွာသို့ ရောက်ရှိနိုင်သည့် လမ်းအခြေအနေ / ကျေးရွာတစ်ရွာသည် ၎င်း၏ ကျေးရွာအုပ်စုနှင့် ဆက်သွယ်ထားသော လမ်းအခြေအနေ (အောက်ပါတို့ကိုဝိုင်းပါ)

ကျောက်ကြမ်းလမ်း: ကတ္တရာလမ်း ကွန်ကရစ်လမ်း: မော်တော်ဆိုင်ကယ်လမ်း:
 ကျောက်စင်းလမ်း: မြေသားလမ်း: လူသွားလမ်း: အခြား: _____

လောစီကျေးရွာ | နောင်ပုလဲကျေးရွာအုပ်စု

ကျေးရွာဖွံ့ဖြိုးရေးအစီအစဉ်

ပုံစံ - ၂။ စီမံကိန်းစက်ဝန်း အချိန်ဇယား (PC-၂)

လောစီကျေးရွာ ၊ နောင်ပုလဲကျေးရွာအုပ်စု

ကျေးရွာဖွံ့ဖြိုးရေးအစီအစဉ်

လူထုဗဟိုပြု စီမံကိန်း၊ စီမံကိန်းလက်ခွဲ အပိုင်း - (၃) - ၂၉.၀၀.၂၀၁၆

ပုံစံ - ၀-၂ - စီမံကိန်းစက်ဝန်းအချိန်ဇယား (PC 2)

ကမ်းညွှန်ချက်၊ သက်ဆိုင်ရာလူထုအဖွဲ့အစည်းများ၊ လက်ထောက်နည်းပညာနည်းပညာများမှ စီမံကိန်းစက်ဝန်းအချိန်ဇယားကို ပြန်လည် စစ်ဆေးချိန်၊ စစ်ဆေးရန်၊ စစ်ဆေးရန်အတွက် ဤစက်ဝန်း ဖြည့်သွင်းရမည်။					
စက်ဝန်းအချိန်ဇယား အမည် ဒေါ်စုစုကျေးရွာ					
မနား	၇.၂.၂၀၁၇	စက်ဝန်းအချိန်ဇယား (၁) (၂) (၃) (၄) (၅)			
ဖြည့်နယ်/တိုင်း	ကလေး	မြို့နယ်	ဒီ.မော့ဆီ	ကျေးရွာအုပ်စု	၁၅၅၁၅၆
		ကျေးရွာ အမည် ဒေါ်စုစုကျေးရွာ			

စီမံကိန်းအောင်မြင်မှုအဆင့်များ	မနား		အညွှန်းအချိန်ဇယား				
	စက်ဝန်း အမှ.	ဖြည့်နယ်/တိုင်း	အစီအစဉ် အချိန်ဇယား	အစီအစဉ် အချိန်ဇယား	အစီအစဉ် အချိန်ဇယား	အစီအစဉ် အချိန်ဇယား	အစီအစဉ် အချိန်ဇယား
၁။ ကျေးရွာစီမံကိန်း စီမံအောင်မြင်ရေး	၇.၂.၂၀၁၇	၇.၂.၂၀၁၇	၃၆	၆၇	၂၃	၅	၇၅
၂။ ကျေးရွာဖွံ့ဖြိုးရေး စီမံအောင်မြင်ရေး အစီအစဉ်	၇.၂.၂၀၁၇	၇.၂.၂၀၁၇	၅၂	၇၃	၁၀	၆	၁၀၆
၃။ ကျေးရွာအုပ်စု လုပ်ငန်းအချိန်ဇယား	၇.၂.၂၀၁၇	၇.၂.၂၀၁၇	၂၀	၂၆	၃၆		
၄။ မြို့နယ်အဆင့် စီမံကိန်းအချိန်ဇယား နှင့် အကောင်အထည်ဖော်ရေးစက်ဝန်း စီမံကိန်း သုံးသပ်မှု အစီအစဉ်	၆.၂.၂၀၁၇	၆.၂.၂၀၁၇	၀၅	၀၅	၀၅		
၅။ မြို့နယ် စီမံကိန်းအချိန်ဇယား နှင့် အကောင်အထည်ဖော်ရေးစက်ဝန်း အချိန်ဇယား	၇.၂.၂၀၁၇	၇.၂.၂၀၁၇	၆၂	၇၇	၂၆	၂	၁၀၆

လူထုဗဟိုပြု စီမံကိန်း၊ စီမံကိန်းလက်ခွဲ အပိုင်း - (၃) - ၂၉.၀၀.၂၀၁၆

၆။ စီမံကိန်းလုပ်ငန်းခွဲစီမံချက်ရေးဆွဲခြင်း အစည်းအဝေး						
၆.၁။ စီမံကိန်းလုပ်ငန်း အကောင်အထည်ဖော် ရေးဆွဲခြင်း	၇.၂.၂၀၁၇	၇.၂.၂၀၁၇	၆	၆	၁၄	၁၄
၆.၂။ ဝယ်ယူရေးအစီအစဉ် ရေးဆွဲခြင်း	၇.၂.၂၀၁၇	၇.၂.၂၀၁၇	၆	၆	၁၄	၁၄
၆.၃။ သဘာဝရေးကုန်ကျမှု လျာထားအစီအစဉ် ရေးဆွဲခြင်း	၇.၂.၂၀၁၇	၇.၂.၂၀၁၇	၆	၆	၁၄	၁၄
၆.၄။ မြင်/ထိန်းအစီအစဉ် ရေးဆွဲခြင်း	၇.၂.၂၀၁၇	၇.၂.၂၀၁၇	၆	၆	၁၄	၁၄
၇။ စီမံကိန်းလုပ်ငန်းခွဲ တိုးတက်မှု စောင့်ကြည့် အစည်းအဝေး						
၇.၁။ အစည်းအဝေး ပထမအကြိမ်						
၇.၂။ အစည်းအဝေး ဒုတိယအကြိမ်						
၇.၃။ အစည်းအဝေး တတိယအကြိမ်						
၈။ စီမံကိန်းလုပ်ငန်းခွဲ အပြီးသတ်စစ်ဆေးခြင်း အစည်းအဝေး						
၉။ လူထုစစ်ဆေးမှုအစည်းအဝေး						



လူထုဗဟိုပြု စီမံကိန်း၊ စီမံကိန်းလက်ခွဲ အပိုင်း - (၃) - ၂၉.၁၀.၂၀၁၆

(င) ကျေးရွာဖွံ့ဖြိုးမှုစီမံချက်

(၁) လူထုဗဟိုပြုစီမံကိန်းမစတင်မီ ဤကျေးရွာတွင်ကျေးရွာဖွံ့ဖြိုးမှု စီမံချက်ရှိခဲ့ပါသလား?

ပိုင်ပါ
 ရှိပါသည်/မရှိပါ/မသိပါ

(၂) ရှိခဲ့ပါလျှင် ဤစီမံချက်ကို မည်သည့် စုနှစ်တွင်ပြင်ဆင်ခဲ့ပါသနည်း?

နှစ်-----/မသိပါ

(၃) ဤစီမံချက်ကို မြို့နယ်မှအတည်ပြုခဲ့ပါသလား?

ပြုခဲ့ပါသည်/မပြုခဲ့ပါ/မသိပါ

(စ) ခရီးအကွာအဝေး

(၁) ဤကျေးရွာ၏ဗဟိုမှ ၎င်းကျေးရွာအုပ်စု၏ဗဟိုအထိ ခရီးခိုင်မည်မျှကွာဝေးသနည်း? ခိုင်---1---/မသိပါ

(၂) ဤကျေးရွာမှ ၎င်းကျေးရွာအုပ်စု၏ဗဟိုအထိ သွားလာရာတွင်ကြာမြင့်သည့်အချိန်။

ခြောက်သွေ့ရာသီတွင်ကြာချိန် --- 15 မိနစ် --- ထော်လာဂျီ/မော်တော်ဆိုင်ကယ်/ခြေလျှင်/လား/မော်တော်ဘုတ်/ အခြား: -----

မိုးရာသီတွင်ကြာချိန် --- 15 မိနစ် --- ထော်လာဂျီ/မော်တော်ဆိုင်ကယ်/ခြေလျှင်/လား/မော်တော်ဘုတ်/ အခြား: -----

(ဆ) ပတ်ဝန်းကျင်ဆိုင်ရာ သဘာဝဘေးအန္တရာယ်

ဤကျေးရွာတွင် ရေကြီးခြင်းကဲ့သို့ သဘာဝဘေးအန္တရာယ်ကျရောက်ဖူးခြင်း ရှိပါသလား။

မရှိပါ

ရှိပါသည်

ရှိလျှင်ဖော်ပြပါ

--- ၁၅ မြေပြင် ပျက်စီးခြင်း (၂၀၀၄) ---

(ဇ) ကျေးရွာတွင် ခွဲစည်းထားသော အဖွဲ့အစည်းများ

လူထုဗဟိုပြုစီမံကိန်းမတိုင်မီ ဤကျေးရွာတွင် ကျေးရွာဖွံ့ဖြိုးရေးအတွက် အစိုးရ (သို့) ရွာသားများကိုယ်တိုင်(သို့) စီမံကိန်းတစ်ခုခုမှ ခွဲစည်းထားသည့် အဖွဲ့အစည်းများရှိပါသလား။

(၁) --- ၁၅၆၆၆ မှီ ---

(၂) --- ၁၅၆၆၆ မှီ ---

ကျေးရွာခေါင်းဆောင်

အမည်

ဦးဆိုးကျော်

လက်မှတ်

နေ့စွဲ ၂၄.၁၀.၂၀၁၇

လူထုစည်းရုံးရေးမှူး

အမည် ဒေါ်နှင်းယုဝေ

လက်မှတ် [Signature]

နေ့စွဲ ၂၄.၁၀.၂၀၁၇

ပုံစံ - ၃။ ကျေးရွာဖွံ့ဖြိုးရေးဦးစားပေးအစီအစဉ် (PC-3)

ပုံစံ - ၈ - ၃ ကျေးရွာဖွံ့ဖြိုးရေး ဦးစားပေးအစီအစဉ် (Form PC 3)

လယ်ယာခွက် အဆင့်(၃) ကျေးရွာဖွံ့ဖြိုးရေးအစီအစဉ်အတွက် ဦးစားပေးအစီအစဉ် ကျေးရွာဖွံ့ဖြိုးရေး အထောက်အကူပြု
ကော်မတီသည် လူထုစည်းရုံးရေးအဖွဲ့အစည်းဖြင့် ဤပုံစံကိုပြည့်စုံအောင် ဖြည့်သွင်းရမည်။

လူထုစည်းရုံးရေးအဖွဲ့/ဝန်ထမ်း အမည် သီရိဇော်ကျော်
နေ့စွဲ ၂၄.၁၀.၂၀၂၇ စက်ဝန်းအား အမှတ်ခြစ်ပါ (V) စက်ဝန်း(၁)
 စက်ဝန်း(၂) စက်ဝန်း(၃) စက်ဝန်း(၄)

ပြည်နယ်/တိုင်း ကယား၊ ချင်း၊ မြန်မာ၊ ကျေးရွာအုပ်စု ပုံစံ၊ ကျေးရွာ ၁၅ ဝဏ္ဏခံရပ်
က။ အခက်အခဲအတားအဆီးများအားထွေးနှေးခြင်း - ယခုလက်ရှိအခြေအနေတွင် ဤကျေးရွာဖွံ့ဖြိုးရေးဦးစားပေးအစီအစဉ်
အခက်အခဲအတားအဆီးများသည် မည်သည့်အခြေအနေတွင် (အမျိုးသား/သမီး အနည်းဆုံးအခက်အခဲ ၅ ခုစီဖော်ပြပါ)

အမျိုးသား အဖွဲ့မှ တင်ပြသော အခက်အခဲအတားအဆီးများ	အမျိုးသမီး အဖွဲ့မှ တင်ပြသော အခက်အခဲအတားအဆီးများ
၁ ချင်းကန်တိုင်း ဘွဲ့အဖွဲ့ အဖွဲ့ဝင်	၁ ပန်းမာရ်ကန်တိုင်း ဘွဲ့အဖွဲ့ အဖွဲ့ဝင်
၂ မိကျား ခုဆေးဝန်ထမ်း၊ ကျေးမာရ်အဖွဲ့	၂ သန့်ဌာ ဆေးကုသရေး ဝန်ထမ်း
၃ ဂွေကန်တိုင်း ဘွဲ့အဖွဲ့ အဖွဲ့ဝင်	၃ ပါးပျားကျေးရွာအုပ်စု ဝန်ထမ်း
၄ ဂွေကန်တိုင်း ဘွဲ့အဖွဲ့ အဖွဲ့ဝင်	၄ စာသင်ကျောင်း ဝန်ထမ်း
၅ စာသင်ကျောင်း ဝန်ထမ်း	၅ ကျေးရွာအုပ်စု ဝန်ထမ်း

ခ။ လူထုစည်းရုံးရေးအဖွဲ့ (၅) နှစ် အတွင်း ကျေးရွာဖွံ့ဖြိုးရေး မှော်မှန်းလျာထားချက်များအား တင်ပြပါ။

အမျိုးသားအဖွဲ့မှ တင်ပြသော မှော်မှန်းချက်များ	အမျိုးသမီးအဖွဲ့မှ တင်ပြသော မှော်မှန်းချက်များ
၁ ဘွဲ့အဖွဲ့ဝင်၊ ကျေးမာရ်အဖွဲ့	၁ ဆေးပေးဝန်၊ ကျေးမာရ်အဖွဲ့
၂ ကျေးရွာအုပ်စု ဝန်ထမ်း	၂ ဘွဲ့အဖွဲ့ ဝန်ထမ်း
၃ စာသင်ကျောင်း ဝန်ထမ်း	၃ ကျေးရွာအုပ်စု ဝန်ထမ်း
၄ ကျေးရွာအုပ်စု ဝန်ထမ်း	၄ စာသင်ကျောင်း ဝန်ထမ်း
၅ စာသင်ကျောင်း ဝန်ထမ်း	၅ ဘွဲ့အဖွဲ့ ဝန်ထမ်း

ဂ။ လူထုစည်းရုံးရေးအဖွဲ့ (၅) နှစ်အတွက် အကျုံးမဝင်သော ဦးစားပေး ဖွံ့ဖြိုးတိုးတက်မှု လုပ်ငန်း အစီအစဉ်များအားဖော်ပြပါ။

အဆင့်	ကျေးရွာအတွက် ဦးစားပေး ဖွံ့ဖြိုးတိုးတက်မှု လုပ်ငန်းစဉ်များ	အဆိုပြုသူ (အမျိုးသား/အမျိုးသမီး/အမျိုးသား+အမျိုးသမီး)	ခန့်မှန်းကုန်ကျစရိတ်	အကျိုးခံစားခွင့်ရှိသူ ခန့်မှန်းခြေ အရေအတွက်
၁	ကျောက်ချွေးရေ	၇+၆	၂၆၅၀၀၀၀၀	၂၂၃၂
၂	စာသင်ကျောင်း ဝန်ထမ်း	၆	၂၅၀၀၀၀၀	၂၂
၃	ဘွဲ့အဖွဲ့ ဝန်ထမ်း	၇	၅၀၀၀၀၀၀	၂၂
၄	ကျေးရွာအုပ်စု ဝန်ထမ်း	၇+၆	၇၀၀၀၀၀၀	၂၂
၅	စာသင်ကျောင်း ဝန်ထမ်း	၂၂	၂၅၀၀၀၀၀၀	၂၂

ဃ။ လူထုစည်းရုံးရေးအဖွဲ့ (၅) နှစ်အတွက် အကျုံးမဝင်သော ဦးစားပေး ဖွံ့ဖြိုးတိုးတက်မှု လုပ်ငန်း အစီအစဉ်များအားဖော်ပြပါ။

အဆင့်	ကျေးရွာအတွက် ဦးစားပေး ဖွံ့ဖြိုး	အဆိုပြုသူ (အမျိုးသား/အမျိုးသမီး)	အခန်းကဏ္ဍ

လောလောဆယ်ကျေးရွာ | နောင်ပုံလဲကျေးရွာအစဉ်

ကျေးရွာဖွံ့ဖြိုးရေးအစီအစဉ်

၂၂

နောက်ဆက်တွဲ(၄)၊ ခြားနားသောအပိုင်းများအတွက် ဦးစားပေးဖွံ့ဖြိုးရေးလုပ်ငန်းစဉ်များ

	တိုးတက်မှု လုပ်ငန်းစဉ်များ	အပျိုးသမီးများ/အပျိုးသား+ အပျိုးသမီး)	
၀	အပျိုးစားလျှော့ချရေး	၇	
၂	အစားအသွယ် အစားအသွယ်	၇	
၃	အစားအသွယ်	၆	
၄	အစားအသွယ် (အစားအသွယ်)		
၅			

ခေါင်းဆောင်၊ ကျေးဇူးတင်ပံ့ပိုးမှုအထောက်အကူပြုကော်မတီမှ အတည်ပြုသည်။

အမည် ဒေါ်ထွန်းစု လက်မှတ် ၇၈ ရက်စွဲ ၂၄.၁၀.၂၀၁၇

အစီအစဉ် (၅) မြို့နယ်အစီအစဉ်များအတွက် ဦးစားပေးဖွံ့ဖြိုးရေးလုပ်ငန်းစဉ်

မူရင်းအစီအစဉ်များကို VPSC တွင်ထောက်ခံရပြီးနောက်အခြားဌာနများနှင့် ညှိနှိုင်းရန်အတွက် ကျေးရွာ TPIC အိုင်ဂျင်မင်းများ၏ အမိန့်ဖြင့်

လုပ်ငန်းစဉ်များကို အစီအစဉ်ပါ

အစဉ်	လုပ်ငန်း	မည်သူ့ဦးစားပေးလဲ	စေ့စပ်မှုအတိုင်းအတာ (ခုံ) အုပ်စု	ပြင်ဆင်မှုအစီအစဉ်
အစဉ်အစဉ်အစဉ်	၀	ကျေးရွာအုပ်စု	<input checked="" type="checkbox"/> ဦးစားပေး	
	၂		<input type="checkbox"/> မူရင်း	
	၃	အုပ်စုအစဉ်	<input checked="" type="checkbox"/> မူရင်း	
	၄		<input type="checkbox"/> မူရင်း	
	၅		<input type="checkbox"/> မူရင်း	
အစဉ်အစဉ်အစဉ်	၀	ကျေးရွာအုပ်စု	<input checked="" type="checkbox"/> မူရင်း	
	၂		<input type="checkbox"/> မူရင်း	
	၃		<input type="checkbox"/> မူရင်း	
	၄		<input type="checkbox"/> မူရင်း	
	၅		<input type="checkbox"/> မူရင်း	
ကျေးရွာအုပ်စုအစဉ်	၀	ကျေးရွာအုပ်စု + အုပ်စု	<input checked="" type="checkbox"/> မူရင်း	
	၂		<input type="checkbox"/> မူရင်း	
	၃		<input type="checkbox"/> မူရင်း	
	၄		<input type="checkbox"/> မူရင်း	
	၅		<input type="checkbox"/> မူရင်း	
အစဉ်အစဉ်	၀	ကျေးရွာအုပ်စု	<input checked="" type="checkbox"/> မူရင်း	
	၂		<input type="checkbox"/> မူရင်း	
	၃		<input type="checkbox"/> မူရင်း	

၄		<input type="checkbox"/> မူရင်း		
၅		<input type="checkbox"/> မူရင်း		
အစဉ်အစဉ်	၀	ကျေးရွာအုပ်စု + အုပ်စု	<input type="checkbox"/> မူရင်း	
	၂		<input type="checkbox"/> မူရင်း	
	၃		<input type="checkbox"/> မူရင်း	
	၄		<input type="checkbox"/> မူရင်း	
	၅		<input type="checkbox"/> မူရင်း	

ကျေးရွာအစည်းအဝေးမှတ်တမ်းများ

ပထမအကြိမ်ကျေးရွာအစည်းအဝေးမှတ်တမ်း

နေ့စွဲ	-	၂၄.၁၀.၂၀၁၇
နေရာ	-	ဒေါဘူးငံရယ်ဓမ္မာရုံ
ကျေးရွာအမည်	-	ဒေါဘူးငံရယ်
အုပ်စု	-	စံပြ(၆)မိုင်အုပ်စု

ပထမအကြိမ်ကျေးရွာအစည်းအဝေးမစတင်ခင် တက်ရောက်သူစာရင်းကို ကောက်ယူပြီး နံနက်(၉:၀၀)နာရီတွင် စတင်ခဲ့ကြရာ ရှေးဦးစွာ ကျေးရွာအုပ်ချုပ်ရေးမှူး ဦးဆီးစတိုမှ အဖွင့်အမှာ စကား ပြောကြားခြင်း အစီအစဉ်ဖြစ်ပါသည်။ ထို့နောက် လူထုစည်းရုံးရေးမှူး နော်ဘလုဖေမှ လူထု ဗဟိုပြုစီမံကိန်းမိတ်ဆက်ခြင်းကို အချက် (၁၅) ချက်ဖြင့် ရှင်းလင်းတင်ပြခဲ့ပြီး တစ်ဆက်တည်း မှာပင် လူထုဗဟိုပြုစီမံကိန်းစက်ဝန်း အပိုင်း(၆)ပိုင်းနှင့် အဆင့် (၁၄)ဆင့် ကို လက်ထောက် နည်းပညာမှူးဒေါ်သက်ထားဝေမှ ရှင်းလင်း ပြောကြားခဲ့ပါသည်။

ဆက်လက်ပြုလုပ်ရမည့် အစီအစဉ်အရ ကျေးရွာစေတနာ့ဝန်ထမ်းရွေးချယ်ခြင်း အစီအစဉ် ဖြစ်ပြီး ကျေးရွာအနေဖြင့် ယခင် ရွေးချယ်ထားပြီးသော စေတနာ့ဝန်ထမ်းများမှ ကျား (၂)ဦး၊ မ(၂) ဦးဖြင့် အသစ်ထပ်မံရွေးချယ်ခဲ့ပါသည်။

ထို့နောက် လူမှုဆန်းစစ်ခြင်း လုပ်ဆောင်ချက်များကို ကျေးရွာလူထုနှင့်အတူ ဆန်းစစ်ဖော် ထုတ်ခဲ့ကြရာတွင် ယခင်နှစ် ပြုလုပ်ခဲ့သော ကျေးရွာဖွံ့ဖြိုးရေးအစီအစဉ်ကို မှီငြမ်းပြီး ဖြည့်စွက် အတည်ပြုခဲ့ကြပါသည်။ ပြုလုပ်ခဲ့သော လူမှုဆန်းစစ်ချက်များမှာ လူမှုရေးနှင့် အရင်းအမြစ်ပြ မြေပုံ၊ ဥစ္စာဓနကြွယ်ဝမှု အဆင့်သတ်မှတ်ချက်၊ ကျား-မရေးရာပိုင်ဆိုင်မှုနှင့် ထိန်းချုပ်မှု၊ ရာသီခွင်ပြ ဇယား ရေးဆွဲခြင်း၊ ပင့်ကူအိမ်သုံးသပ်ချက်နှင့် အဖွဲ့အစည်းဆိုင်ရာ ချိတ်ဆက်မှုအခြေပြဇယား စသည်တို့ ပင်ဖြစ်ပါသည်။

ထို့အစီအစဉ်အားလုံးပြီးနောက် ပထမအကြိမ်ကျေးရွာအစည်းအဝေးကို နေ့လယ် (၁၂:၃၀) နာရီအချိန်တွင် အောင်မြင်စွာ ပိတ်သိမ်းနိုင်ခဲ့ပါသည်။

လောစီကျေးရွာ | နောင်ပုလဲကျေးရွာအုပ်စု
ကျေးရွာဖွံ့ဖြိုးရေးအစီအစဉ်

ဒုတိယအကြိမ်ကျေးရွာအစည်းအဝေးမှတ်တမ်း

- နေ့စွဲ - ၂.၁.၂၀၁၈
- နေရာ - ဒေါဘူးငံရယ်ဓမ္မာရုံ
- ကျေးရွာအမည် - ဒေါဘူးငံရယ်
- အုပ်စု - စံပြ(၆)မိုင်အုပ်စု

ဒုတိယအကြိမ်ကျေးရွာအစည်းအဝေးကို ဒေါဘူးငံရယ်ဓမ္မာရုံတွင် မွန်းလွဲ(၁:၁၅) နာရီ အချိန် တွင်ပြန်လည်စတင်ကာ တက်ရောက်သူစာရင်းကောက်ယူခဲ့ပါသည်။ ပထမအကြိမ် ကျေးရွာအစည်း အဝေးတွင် ပြုလုပ်ခဲ့သော လူမှုဆန်းစစ်ချက်များအား ကျေးရွာလူထုသို့ ပြန်လည်တင်ပြခြင်း ဖြစ်ပါ သည်။ ထို့နောက် လက်ထောက်နည်းပညာမှူး ဒေါ်သက်သက်ဝေမှ အခက်အခဲပြဿနာများ၊ ဦးစား ပေးမျှော်မှန်းချက်များနှင့် ဖွံ့ဖြိုးတိုးတက်ရေးလုပ်ငန်းအစီအစဉ်များကို ပြန်လည်ဖော်ထုတ် ဆွေးနွေး စေခဲ့ပါသည်။

ထို့နောက် လုပ်ငန်းရွေးချယ်အတည်ပြုခြင်းကို ကောင်းမွန်စွာ ရွေးချယ်နိုင်ရန် အကျိုးဝင် သော လုပ်ငန်း၊ အကျိုးမဝင်သော လုပ်ငန်းများကို ရှင်းလင်းပြပေးခဲ့ပါသည်။ ထို့နောက် ဦးစားပေး အဆင့်သတ်မှတ်ခြင်းကို အတည်ပြုရွေးချယ်စေခဲ့ပါသည်။

ပြီးသည်နှင့် အကာအကွယ်များ၊ ကော်မတီဝင်များ၏ တာဝန်များနှင့် လုပ်ငန်းဆောင်ရွက်/ ရှောင်ရန်များကို ဆက်လက်ရှင်းပြပေးခဲ့ပါသည်။ ကော်မတီဝင်များ အပြောင်းအလဲ ရှိ/မရှိ ပြန်လည် အတည်ပြုခဲ့ပါသည်။ ထို့နောက် ဝေဖန်အကြံပြုတိုင်ကြားရေးစနစ်ကို ရှင်းပြပြီး အစီအစဉ်များ အားလုံးပြီးနောက် ဒုတိယအကြိမ်ကျေးရွာအစည်းအဝေးကို ညနေ (၅:၃၀)နာရီတွင် အောင်မြင်စွာ ပိတ်သိမ်းနိုင်ခဲ့ပါသည်။

မှတ်တမ်းရေးသူ- နော်ဘာလုဖော (CF)

လူထုပူးပေါင်းပါဝင်သော လူမှုဆန်းစစ်/အကဲဖြတ်ခြင်း လုပ်ငန်းစဉ်အကျဉ်းချုပ်

စဉ်	အကြောင်းအရာ	ရက်စွဲ	ဦးတည်အုပ်စု	တက်ရောက်သူများ			အဓိက ဆွေးနွေးချက်များ
				က	မ	ပ	
၁	ကျေးရွာလူမှုရေးပြသယံဇာတပြမြေပုံ (Socila map/ Resources Map)	၅-၁၂ ၂၀၁၇	ရပ်မိရက်ဖ၊ ကော်မတီဝင်၊ ကျေးရွာလူထု များ အားလုံး	၃၆	၈၉	၁၂၅	အိမ်အမျိုးအစားများ၊ အခြေခံအဆောက်အအုံများ၊ လုပ်ပန်းဆက်သွယ်ရေးအခြေ အနေ၊ လယ်ယာမြေများ၊ ရေထွက်ပေါက်၊ ရေလှောင် ကန်၊ သစ်တောများ
၂	လူမှုစီးပွားအဆင့် သတ်မှတ်ခြင်း (Wealth Ranking)	၅-၁၂ ၂၀၁၇	ချမ်းသာ၊ အလယ်အလတ်၊ နွမ်းပါး	၃၆	၈၉	၁၂၅	ကျေးရွာလူမှုစီးပွားရေးကို အုပ်စုများခွဲခြားသတ်မှတ်နိုင် ရေးအတွက်အခြေခံစံနှုန်းများ သတ်မှတ်ရန် အများလူထု သဘောတူသတ်မှတ်ခြင်း
၃	ကျား/မရေးရာ ကဏ္ဍ (Access Mapping)	၅-၁၂ ၂၀၁၇	ကျေးရွာအတွင်းရှိ အမျိုးသားနှင့် အမျိုးသမီးများ	၃၆	၈၉	၁၂၅	ကျေးရွာအတွင်းရှိအရင်းအမြစ်၊ ပိုင်ဆိုင်မှု၊ အခြေခံအဆောက်အ ဦး စသောလုပ်ငန်းများကို ဘယ်သူတွေက အသုံးပြု၊ ထိမ်းချုပ်နေသလဲဆိုတာကို ဆွေးနွေးမှုများ ပြုလုပ်ခြင်း
၄	ပင့်ကူအိမ် ကွန်ယက် (Spider Web)	၅-၁၂ ၂၀၁၇	အမျိုးသားများနှင့် အမျိုးသမီးများ၊ ကျေးရွာလူထု	၃၆	၈၉	၁၂၅	အမျိုးသားများနှင့်အမျိုးသမီးများ တန်းတူအခွင့်အရေးရရှိမှုနှင့် မရရှိ သည့် အကြောင်းအရင်းများ
၅	အဖွဲ့အစည်း ချိတ်ဆက်ပုံ (Venn Diagram)	၅-၁၂ ၂၀၁၇	ကျေးရွာအုပ်ချုပ် ရေးအဖွဲ့ ကျေးရွာ စီထောက်အဖွဲ့၊ ကျေးရွာလူထု	၃၆	၈၉	၁၂၅	ကျေးရွာအတွင်းရှိ အဖွဲ့အစည်း များနှင့် မည်သို့သောလုပ်ငန်းများ အတွက် မည်သည့်အဖွဲ့များ ချိတ်ဆက်လုပ်ကိုင်မှုရှိခြင်း

စဉ်	အကြောင်းအရာ	ရက်စွဲ	ဦးတည်အုပ်စု	တက်ရောက်သူများ			အဓိက ဆွေးနွေးချက်များ
				က	မ	ပ	
၆	ရာသီခွင်ပြ ပြက္ခဒိန် (Seasonal Calender)	၂၁.၁၀. ၂၀၁၇	ကော်မတီဝင်များ၊ အမျိုးသမီး/သား ဆင်းရဲနွမ်းပါးသူ	၃၆	၈၉	၁၂၅	စိုက်ပျိုးရိတ်သိမ်းကာလ (တောင် ယာ၊လယ်ယာ)၊ စီးပွားရေး/ငွေရှာ (အရောင်းအဝယ်)၊ ပွဲတော်ချိန်၊ မိုးများကာလ၊ ကျန်းမာရေးဆိုး ကာလ၊ ဝင်ငွေအကောင်းဆုံး ကာလ၊ အလုပ်ပါးကာလ၊ ရေရှားကာလ
၇	အခက်အခဲ/ပြဿနာ (Problem)	၂၁.၁၀. ၂၀၁၇	အမျိုးသမီး/သား၊ လူထုအားလုံး	၃၆	၈၉	၁၂၅	ငွေကြေးအရင်းအနှီးမရှိ၊ လမ်းပန်းဆက်သွယ်ရေး၊ မီးလင်းရေး ရေလုံလောက်မှုမရှိ ဖုန်းဆက်သွယ်ရေး၊ ကျန်းမာရေး၊ ပညာရေး၊ စီးပွားရေး၊ စည်းလုံးခြင်းမရှိ။
၈	ကျေးရွာ၏ (၄)နှစ်စာ မျှော်မှန်းချက်များ (Village visions)	၂၁.၁၀. ၂၀၁၇	ကျေးရွာလူထု အားလုံး	၃၆	၈၉	၁၂၅	စီးပွားရေးပိုမိုကောင်းမွန်လာရန်၊ ပညာရေး၊ လူမှုရေး၊ ကျန်းမာရေး၊ ဘာသာရေး ပိုမိုကောင်းမွန်လာ၊ ကျေးရွာစည်းလုံးခြင်း ပိုမိုကောင်းမွန်လာ၊ စားဝတ်နေရေးပိုမိုအဆင်ပြေလာ
၉	ကျေးရွာဖွံ့ဖြိုးရေး လုပ်ငန်းစဉ်များ (Village Approve Vision)	၂၁.၁၀. ၂၀၁၇	ရွာလူထု အားလုံး	၃၆	၈၉	၁၂၅	လမ်း(ကတ္တရာ)၊ မီး(လျှပ်စစ်မီး)၊ ခန်းမဆောင်၊ ရေလှောင်ကန်၊ ရေငုတ်/ပိုက်၊ စာသင်ကျောင်း တိုးချဲ့
၁၀	ကျေးရွာဦးစားပေး လုပ်ငန်းစဉ်များ (Village Object Vision)	၂၁.၁၀. ၂၀၁၇	ရွာလူထု အားလုံး	၃၆	၈၉	၁၂၅	ကျေးရွာဖွံ့ဖြိုးရေးလုပ်ငန်းစဉ် အဆင့် သတ်မှတ်ခြင်း၊ တိုင်းတာခြင်း၊ ခန့်မှန်းကုန်ကျငွေ တွက်ချက်ခြင်း၊ အကျိုးခံစားခွင့် ရှိသူလူဦးရေ
၁၁	ကျေးရွာသမိုင်း အကျဉ်းချုပ် (Village History)	၂၁.၁၀. ၂၀၁၇	အမျိုးသမီး/သား၊ လူထုအားလုံး				ကျေးရွာစတင် တည်ထောင်သည့် ခုနှစ်၊ အိမ်ခြေ၊ လူဦးရေ၊ လူမျိုး၊ ဘာသာစသော ကျေးရွာသမိုင်း အချက်အလက် အဆင့်ဆင့်များ ကို ဖော်ထုတ်ခြင်း