

ပြည်ထောင်စုသမ္မတ မြန်မာနိုင်ငံတော်အစိုးရ
စိုက်ပျိုးရေး၊မွေးမြူရေးနှင့် ဆည်မြောင်းဝန်ကြီးဌာန
ကျေးလက်ဒေသဖွံ့ဖြိုးတိုးတက်ရေးဦးစီးဌာန



National Community Driven Development Project

လူထုဗဟိုပြုစီမံကိန်း

အင်္ဂပူမြို့နယ် ၊ ဧရာဝတီတိုင်းဒေသကြီး

ကျေးရွာဖွံ့ဖြိုးရေးအစီအစဉ်



အိုးကွဲ ကျေးရွာအုပ်စု၊ ဓနော်ကျေးရွာ

၂၀၁၈-ခုနှစ်

မာတိကာ

အကြောင်းအရာစာမျက်နှာ

၁။ အင်္ဂုပုဂ္ဂိုလ်နယ် အခြေပြမြေပုံ.....၂

၂။ အိုးကွဲကျေးရွာအုပ်စုအခြေပြမြေပုံ.....၃

၃။ အိုးကွဲအုပ်စုတွင်ပါဝင်သော ကျေးရွာများစာရင်း.....၃

၄။ ကျေးရွာသမိုင်းကြောင်း နှင့် ကျေးရွာအခြေခံအချက်အလက်များ

 ၄.၁။ ကျေးရွာသမိုင်းကြောင်း ၄

 ၄.၂။ ကျေးရွာရှိ အိမ်ခြေ၊ အိမ်ထောင်စုနှင့် လူဦးရေ၄

 ၄.၃။ တိုင်းရင်းသားလူမျိုးစုများဦးရေ၄

 ၄.၄။ ကျေးရွာတွင်းရှိအထောက်ပံ့ရရှိနိုင်သောအဆောက်အအုံများ၄

 ၄.၅။ ထိခိုက်လွယ်သောအိမ်ထောင်စုများအရေအတွက်

 ၄.၆။ ကျေးရွာသူ/သားများ၏ အဓိကစီးပွားရေးလုပ်ငန်းများ၄

 ၄.၇။ ကျေးရွာတွင်းပိုင်ဆိုင်မှု၊ မြေယာဧရိယာနှင့် သဘာဝသယံဇာတများ၄

 ၄.၈။ ကျေးရွာတွင်းအခြားသက်ဆိုင်သောသတင်းအချက်အလက်များ၅

၅။ လူထုပူးပေါင်းပါဝင်သော လူမှုဆန်းစစ်ခြင်းနှင့် အကဲဖြတ်ခြင်းလုပ်ငန်းစဉ် အကျဉ်းချုပ်ဇယား၅

၆။ ကျေးရွာဖွံ့ဖြိုးရေးအစီအစဉ်အတွက်အသုံးပြုသော PRA TOOL တစ်ခုချင်းစီ၏ သုံးသပ်ချက်များ

 ၆.၁။ ကျေးရွာလူမှုရေးနှင့် အရင်းအမြစ်ပြမြေပုံ (Social and Resource Map)၆-၇

 ၆.၂။ ရာသီခွင်ပြ-ပြက္ခဒိန် (Seasonal Calender)၈-၉

 ၆.၃။ ဥစ္စာနေကြွယ်ဝမှုအဆင့်သတ်မှတ်ခြင်း (Wealth Ranking).....၁၀-၁၁

 ၆.၄။ ကျား-မပင့်ကူအိမ်သုံးသပ်ခြင်း (Spider Diagram)၁၂-၁၃

 ၆.၅။ ပိုင်ဆိုင်မှုသုံးသပ်ခြင်း (Asset Mapping)၁၄-၁၅

 ၆.၆။ အဖွဲ့အစည်းချိတ်ဆက်မှုဇယား (Venn Diagram)၁၆-၁၇

၇။ ကော်မတီများရွေးချယ်ခြင်းနှင့်ကျေးရွာဖွံ့ဖြိုးရေးအစီအစဉ်ဆောင်ရွက်မှု မှတ်တမ်းဓါတ်ပုံ၁၈

၈။ ကျေးရွာကော်မတီဝင်များစာရင်း၁၉

၉။ ကျေးရွာအခြေခံအချက်အလက် ပုံစံ ၈-၁ (PC-1)၂၀-၂၂

၁၀။ စီမံကိန်းစက်ဝန်းအချိန်ဇယား ပုံစံ ၈-၂(PC-2)၂၃

၁၁။ ကျေးရွာဖွံ့ဖြိုးရေးဦးစားပေးအစီအစဉ် ပုံစံ ၈-၃ (PC-3)၂၄-၂၅

၁၂။ ကျေးရွာပထမအကြိမ် အစည်းအဝေးမှတ်တမ်း ၂၆-၂၇

၁၃။ ကျေးရွာဒုတိယအကြိမ် အစည်းအဝေးမှတ်တမ်း၂၈-၂၉

၁၄။ ကဏ္ဍအလိုက်ဦးစားပေးဖွံ့ဖြိုးရေးလုပ်ငန်းစဉ်များ၃၀

၁၅။ LIFT ၏နည်းပညာအကူအညီဖြင့် (၂၀၁၆)ခုနှစ်တွင် ရေးဆွဲထားသောအချက်အလက်အား.....၃၁-၃၂

ကိုးကားအသုံးပြုထားပါသည်။

၁။အင်္ဂုမြို့နယ် အခြေအနေပြမြေပုံ



ကျေးရွာသမိုင်းကြောင်း နှင့် ကျေးရွာအခြေခံအချက်အလက်များ

၄.၁။ ကျေးရွာသမိုင်းကြောင်း

ခနော်ကျေးရွာသည် လွန်ခဲ့သောနှစ်ပေါင်းများစွာက ကရင်မကြီးတစ်ဦးဖြစ်သော ဒေါ်နော်က စတင် နေထိုင်ခဲ့ပြီးနောက်ပိုင်းတွင်၁၄အိမ်ခန့်နေထိုင်ခဲ့ကြပါသည်။နောက်ပိုင်းတွင် ခနော်ကျေးရွာဟု အမည်တွင်ခဲ့ပါသည်။

၄.၂။ ကျေးရွာရှိ အိမ်ခြေ၊ အိမ်ထောင်စုနှင့် လူဦးရေ

ခနော်ကျေးရွာတွင်အိမ်ထောင်စု၃၇ပါသည်။ ကျေးရွာအတွင်းနေထိုင်သော လူဦးရေမှာ အမျိုးသား ၂၀၅) ဦး ၊ အမျိုးသမီး ၂၆၃စုစုပေါင်း (၄၆၈)ဦး ရှိပါသည်။ ယခုအိမ်ထောင်စုနှင့် လူဦးရေမှာ ၂၀၁၈ခုနှစ် ၊ ဩဂုတ်လတွင် ကောက်ယူထားသောစာရင်း

ဖြစ်ပါသည်။

၄.၃။ တိုင်းရင်းသားလူမျိုးစုများဦးရေ

ခနော်ကျေးရွာတွင်နေထိုင်သော တိုင်းရင်းသားလူမျိုးစုမှာ ကရင် လူမျိုးဖြစ်ပါသည်။ ကရင်လူမျိုး အိမ်ထောင်စု (၃၁) စုတွင် အမျိုးသား (၅၁)ဦး ၊ အမျိုးသမီး (၇၀)ဦး စုစုပေါင်း (၁၂၁) ဦးရှိပါသည်။

၄.၄။ ထိခိုက်လွယ်သောအိမ်ထောင်စုများအရေအတွက်

ခနော်ကျေးရွာတွင် သက်ကြီးရွယ်အို (၆၅ နှစ် နှင့် အထက်)၇၁ ဦး ရှိပါသည်။ မသန်စွမ်းဦးရေ မှာ၃ ဦးရှိပါသည်။

၄.၅။ ကျေးရွာတွင်းအထောက်ပံ့ရရှိနိုင်သော အဆောက်အအုံများ

ကျေးရွာတွင် အဆောက်အအုံအနေဖြင့် မူလတန်းကျောင်း၊ စေတီနှင့် ဘုန်းတော်ကြီးကျောင်းတို့ရှိ ပါသည်။

၄.၆။ ကျေးရွာသူ/သားများ၏ အဓိက စီးပွားရေးလုပ်ငန်းများ

ရွာသူ/ရွာသားများ၏ အဓိက စီးပွားရေးမှာ လယ်ယာစိုက်ပျိုးရေး၊ ကိုင်း၊ ခြံလုပ်ငန်းများ ဖြစ်သည်။

၄.၇။ ကျေးရွာတွင်းပိုင်ဆိုင်မှု၊မြေယာဧရိယာနှင့် သဘာဝသယံဇာတများ

လက်တွန်းထွန်စက်၊ လယ်မြေ၊ ကိုင်း၊ စက်ဘီး၊ ဆိုင်ကယ်၊ အပ်ချုပ်စက်၊ ရေတင်စက်နှင့် လှည်းတို့ ကို ပိုင်ဆိုင်ကြပါသည်။

၄.၈။ ကျေးရွာတွင်းအခြားသက်ဆိုင်သော သတင်းအချက်အလက်

ကျေးရွာတွင်းတွင်ရှိသော အဖွဲ့အစည်းများမှာ အုပ်ချုပ်ရေးအဖွဲ့၊ ရေလုပ်သားအဖွဲ့၊ ဘာသာရေးအဖွဲ့၊ မိသတ်အဖွဲ့၊ သမေငွေချေးအဖွဲ့နှင့် ပက်စ်မြန်မာအဖွဲ့တို့ရှိကြပြီး ကျေးရွာပြင်ပတွင် စိုက်ဘက်အဖွဲ့နှင့် မြို့နယ်အုပ်ချုပ်ရေးအဖွဲ့တို့ရှိကြသည်။

၅။ လူထုပူးပေါင်းပါဝင်သော လူမှုဆန်းစစ်ခြင်းနှင့် အကဲဖြတ်ခြင်းလုပ်ငန်းစဉ် အကျဉ်းချုပ်ဇယား

နေ့စွဲ	အသုံးပြုခဲ့သော PRA Tool များ	အစည်းအဝေးတွင် ပါဝင်ဆွေးနွေးသူများ			အဓိကဆွေးနွေးချက်များ
		ကျား	မ	ပေါင်း	
၁၇.၇.၂၀၁၈	လူမှုရေးနှင့် အရင်းအမြစ်ပြ မြေပုံ (Social and Resource Map)	၈	၅	၁၃	လယ်ယာလုပ်ငန်း၊ အရင်းအမြစ်၊ တိုင်းရင်းသားလူမျိုးစု၊ လူနေမှု အခြေခံ အဆောက်အအုံ။
၁၇.၇.၂၀၁၈	ရာသီခွင်ပြ-ပြက္ခဒိန် (Seasonal Calendar)	၅	၅	၁၀	ရာသီဥတု၊ လယ်ယာစိုက်ပျိုးရေး၊ ကျန်းမာရေး၊ လမ်းပန်းဆက်သွယ်ရေး၊ ဝင်ငွေ/ထွက်ငွေ၊ အစာရေစာဖူလုံမှု၊ ပွဲတော်ရက်၊ အားလပ်ချိန်။
၁၇.၇.၂၀၁၈	ဥစ္စနေကြွယ်ဝမှုအဆင့် (Wealth Ranking)	၆	၆	၁၂	နွမ်းပါးသော အိမ်ထောင်စု(၁၆)စု၊ လယ်ယာမြေမရှိခြင်း၊ အလုပ်အကိုင်ရှားပါးခြင်း၊ ပညာရေး။
၁၇.၇.၂၀၁၈	ပင့်ကူအိမ်သုံးသပ်ခြင်း (Spider Diagram)	၅	၆	၁၁	အမျိုးသမီးများ အိမ်မှုကိစ္စများတွင်သာ အချိန်ကုန်နေခြင်း၊ ဝင်ငွေရလုပ်ငန်း နည်းပါးခြင်း။
၁၇.၇.၂၀၁၈	ပိုင်ဆိုင်မှုသုံးသပ်ခြင်း (Asset Mapping)	၅	၅	၁၀	အုပ်ချုပ်စက်၊ ဈေးဆိုင်ကို အမျိုးသမီး သုံးစွဲမှုများသည်။ လယ်၊ စက်ဘီး၊ ဆိုလာ၊ ဆိုင်ကယ်၊ ဖုန်း၊ ကျွဲနွားများကို အမျိုးသား/ သမီးတို့က သုံးစွဲကြသည်။
၁၇.၇.၂၀၁၈	အဖွဲ့အစည်းချိတ်ဆက်မှု (Venn Diagram)	၅	၆	၁၁	ကျေးရွာတွင်း နှင့် ပြင်ပအဖွဲ့အစည်းများ သည် ၎င်းတို့၏တာဝန်အလိုက် သြဇာ လွှမ်းမိုးမှုရှိကြသည်။

၆.၂။ ရာသီခွင်ပြ-ပြက္ခဒိန် (Seasonal Calender)

အင်္ဂပူမြို့နယ်၊ အိုးကွဲကျေးရွာအုပ်စု၊ ဓနော်ကျေးရွာ၏ ရာသီခွင်ပြ-ပြက္ခဒိန်

အိုးကွဲအုပ်စု-ဓနော်ကျေးရွာ (ရာသီခွင်ပြ-ပြက္ခဒိန်)

အကြောင်းအရာ	တိုးလ	ကဆုန်	မုဗုန်	ဝါဆို	ဝါခေါင်	တော်သပင်	ထိုက်ကျွတ်	မိုးအခါ	မုတော်	ပြာသိုက်	တပို့တို့	တပေါင်း
ရာသီဥတု												
လှုပ်ငန်း	ကိုင်းသစ် ပဲသစ်	ကိုင်းသစ် ကိုင်းပြင်	ကိုင်းပြင် လယ်ပြင်	လယ်စိုက်	လယ်ပြင်	လယ်ပြင်	လယ်သိုက် ကိုင်းဆင်	ကိုင်းဆင်	ကိုင်းပြင် ပွဲစားဆင်	ဆောင်းပဲ စိုက်	ကိုင်းသစ်	ကိုင်းပြင်
လမ်းမိုးအင်္ဂသွယ်	==	==	==	==	==	==	==	==	==	==	==	==
ဝင်ပွေ့/ထွက်ပွေ့												
ကျန်းမာရေး	ကောင်း	ကောင်း	ကောင်း	တုတ်ပွေ့ ဖျားနာ	တုတ်ပွေ့ ဖျားနာ	ကောင်း	ကောင်း	ကောင်း	ကောင်း	ကောင်း	ကောင်း	ကောင်း
အားလပ်ချိန်												

၆.၃။ ဥစ္စာနေကြွယ်ဝမှုအဆင့်သတ်မှတ်ခြင်း (Wealth Ranking)

အင်္ဂုလိ၊ အိုးကွဲအုပ်စု၊ ခနော်ကျေးရွာ၏ ဥစ္စာနေကြွယ်ဝမှုအဆင့်သတ်မှတ်ခြင်း

အိုးကွဲအုပ်စု - ခနော်ကျေးရွာ - ဥစ္စာနေကြွယ်ဝမှုပြု ကယာ

အဆင့်	သတ်မှတ်ချက်	အိမ်ထောင်စု အရေအတွက်	ရာခိုင်နှုန်း
မြူးသားသောအုပ်စု	သစ်သားအိမ်၊ သွပ်မိုး၊ ပျဉ်စောင်၊ လယ်ကိုင်၊ လယ်ထွက်၊ TV, အိုလာ, အိုင်ကယ်	၂၀	၁၄.၁၉%
အလယ်အလတ်အုပ်စု	သစ်သားအိမ်၊ သွပ်မိုး၊ စတီကာ, TV, အိုလာ, အိုင်ကယ်, စက်ဘီး, ဝက်, ကြက်, ဘဲ	၃၈	၂၇.၅၇%
မွှေးပါးသောအုပ်စု	မီးအိမ်၊ သွပ်မိုး, စတီကာ, စက်ဘီး, မဲသားစွတ်, ကြက်, ဘဲ	၈၀	၅၈.၂၄%
		၁၃၈	၁၀၀%

ဥစ္စာနေကြွယ်ဝမှုအဆင့်၊ သတ်မှတ်ခြင်း၊ ဆွေးနွေးခြင်းနှင့်ဆန်းစစ်ခြင်း

ဆိုက်ကွဲအုပ်စု၊ ဆောင်ကျေးရွာ
ဥစ္စာနေ ကြွယ်ဝမှု ပြုစုရေးရာ
 (ဆွေးနွေးဖြင့်ဖြင့် ဆန်းစစ်ခြင်း)

> ချမ်းသာသော အုပ်စုမှာ အိမ်ခြေ ၂၀ ရှိပြီး၊ ရာခိုင်နှုန်းအားဖြင့် ၁၄.၁၉%
 ရှိသည်။ သစ်သားအိမ်၊ သွပ်ရိုး၊ ပျဉ်တောင်၊ လယ်ကျွဲ၊ တို့ ပိုင်ဆိုင်ပြီး၊
 TV, ဆိုလာ, ဆိုင်ကယ်, လယ်တွင်းစက်တို့ ပိုင်ဆိုင်သူများသည် -

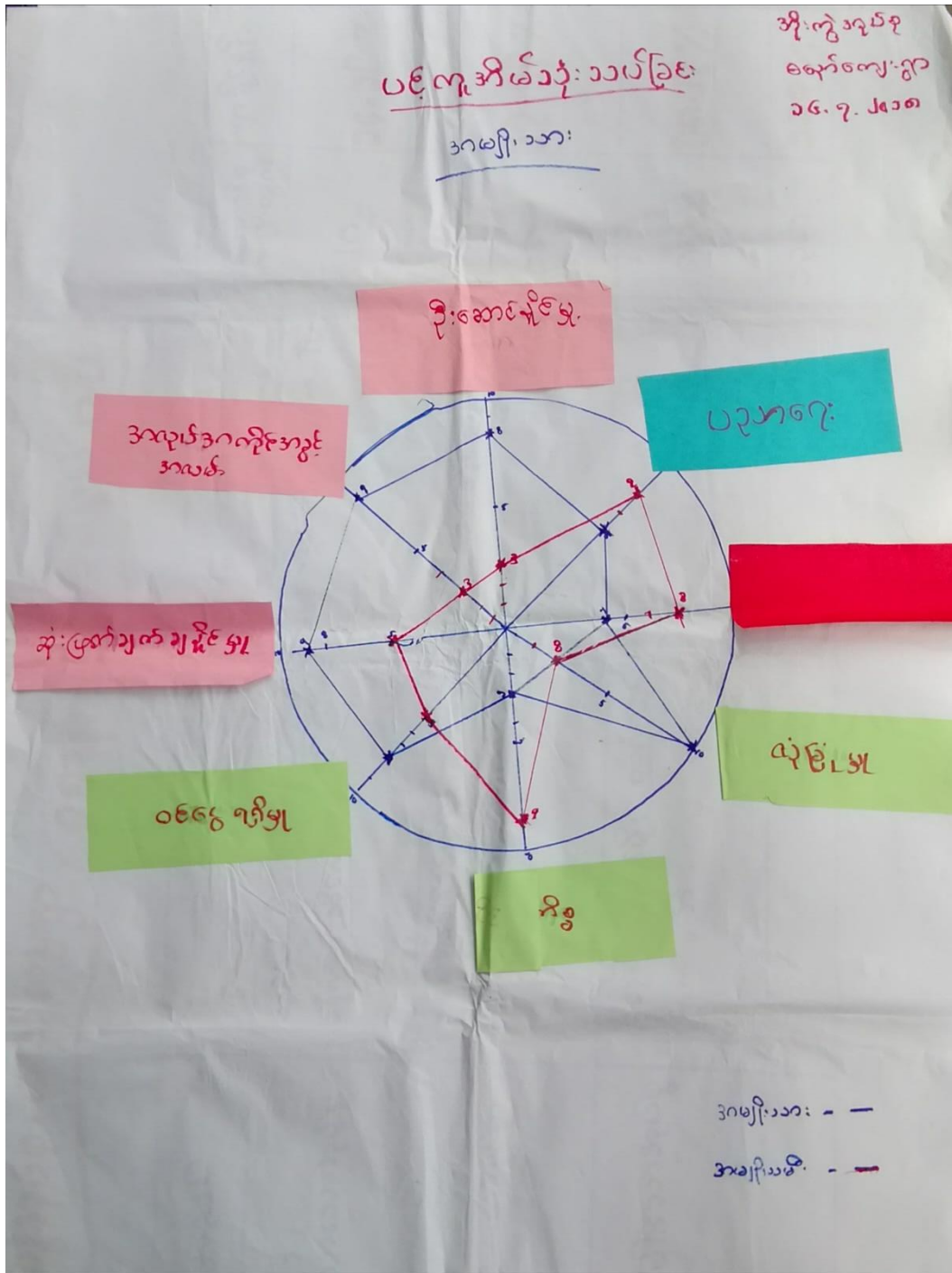
=> အလယ်အလတ် အုပ်စုမှာ အိမ်ခြေ ၉၈ အိမ်ရှိပြီး၊ ရာခိုင်နှုန်းအားဖြင့်
 ၂၇.၅၉% ရှိသည်။ သစ်သားအိမ်၊ သွပ်ရိုး၊ စာရိက ပြီး TV, ဆိုလာ
 ဆိုင်ကယ်, စက်တို့ ပိုင်ဆိုင်ပြီး၊ စက်, ကြက်, ဘဲ တို့ ဝေဖွဲ့ကြသူများသည်။

=> နွမ်းပါးသော အုပ်စုမှာ ၈၅ အိမ်ရှိပြီး၊ ရာခိုင်နှုန်းအားဖြင့် ၅၈.၂၂%
 ရှိသည်။ မီးအိမ်၊ သွပ်ရိုး, စာရိက, မြို့, စက်တို့ ပြီး၊ မြေပြင်သည်
 စတုဂံ, စွမ်းသွား, လှေ, ပါဝင်သည်။ ကြက် ဘဲ တို့ ဝေဖွဲ့ကြသူများသည်။

=> အနိမ့်ဆုံးတွင် လက်လှုပ်လက်စား၊ ကြံ့ရာကျပ်စွာ လုပ်ကိုင်သူများ
 သာ မြေပြင်ပြီး၊ လယ်ကျွဲ, လှုပ်ကိုင်သူ နည်းပါးသည်။

၆.၄။ ကျား-မ ပင့်ကူအိမ်သုံးသပ်ခြင်း (Spider Diagram)

အင်္ဂပူမြို့နယ်၊ အိုးကွဲကျေးရွာအုပ်စု၊ ဓနော်ကျေးရွာ၏ကျား-မ ပင့်ကူအိမ်သုံးသပ်ခြင်း



ကျား-မ

ပင့်ကူအိမ်သုံးသပ်ခြင်း၏ ဆွေးနွေးခြင်း နှင့်ဆန်းစစ်ခြင်း

ပိုမိုကွဲပြားစွာ . စနစ်ကျကျ
 ပင်လှ အိမ်သုံးသပ်ခြင်း
 (ဆွေးနွေးခြင်းနှင့် ဆန်းစစ်ခြင်း)

=> အချိုးသစ်များ၏ စင်ပွေ့ရရှိမှု၊ ဆုံးဖြတ်ချက်ချမှတ်မှု၊ အလုပ်အကိုင်အခွင့်အလမ်း
 နှင့် ဦးဆောင်နိုင်မှုတို့တွင် အားပေးနိုင်စေရန်အတွက် လိုအပ်သည့် အကူအညီများ ပေးအပ်ခြင်း
 အချိုးသစ်များ၏ အခြေအနေအထားကို စိစစ်ခြင်း၊ အချိုးသစ်များ၏ အခြေအနေအထားကို
 စိစစ်ခြင်း။

=> ပညာရေးနှင့် ကျန်းမာရေးစောင့်ရှောက်မှုတို့တွင် အချိုးသစ်များ၏ အခြေအနေအထားကို
 အချိုးသစ်များ၏ အခြေအနေအထားကို စိစစ်ခြင်း၊ အချိုးသစ်များ၏ အခြေအနေအထားကို
 စိစစ်ခြင်း။

=> အချိုးသစ်များ၏ စင်ပွေ့ရရှိမှုအား အလုပ်အကိုင်လုပ်နိုင်ရန် အချိုးသစ်များ
 ၏ အခြေအနေအထားကို စိစစ်ခြင်း၊ အချိုးသစ်များ၏ အခြေအနေအထားကို စိစစ်ခြင်း၊
 စင်ပွေ့ရရှိမှု၊ ဆုံးဖြတ်ချက်ချမှတ်မှု၊ ဦးဆောင်နိုင်မှုတို့တွင် အကူအညီ
 ပေးအပ်ခြင်း။


၆.၅။ ပိုင်ဆိုင်မှုသုံးသပ်ခြင်း (Asset Mapping)


အင်္ဂုလိမာန်၊ အိုးကွဲကျေးရွာအုပ်စု၊ ဓနောကျေးရွာ၏ပိုင်ဆိုင်မှုသုံးသပ်ခြင်း



၁၉.၇.၂၀၁၉

အရှင်: အဖော် သုံးစွဲ ပျံ့ပွားစေအောင်

အဖိုး: ကွဲ အပုံစံ ရောင်းလေးစား


ကျား: 
 ယယ်ထွန်စက်
 မေါ်ရင်ပေါက်


မ: 
 မီးဖူ
 အင်ဗျာတက်



ကျား + မ:  
 ဒီဇင်
 စာသင်ကျမ်း
 စက်ဖို
 လယ်၊ ကိုင်း၊ အင်း
 ငြိမ်း
 ဝက်
 တုံ့ကပ်
 စားစား၊
 လမ်း၊
 TV
 ဆိုက်
 ဖုန်း
 ဆိုင်ကပ်

အရှင်: ကျေးဇူး

အရှင်: နှစ်ခြင်းစိတ်ဖြင့် ပျံ့နှံ့စေရန်

ကျား: 
 အင်ဗျာတက်
 ဒီဇင်
 ယယ်ထွန်စက်
 မေါ်ရင်ပေါက်

မ: 
 မီးဖူ

ကျား + မ:  
 ဖုန်း
 လက်
 ဝက်
 စက်ဖို

အင်ဗျာတက်
 ဒီဇင်
 ယယ်ထွန်စက်
 မေါ်ရင်ပေါက်
 စားစား၊
 လမ်း၊
 TV
 ဆိုင်ကပ်
 ဆိုက်
 စာသင်ကျမ်း
 လယ်၊ ကိုင်း၊ အင်း
 တုံ့ကပ်


ပိုင်ဆိုင်မှုသုံးသပ်ခြင်း၏ ဆွေးနွေးခြင်း နှင့်ဆန်းစစ်ခြင်း

အိုးကွဲအုတ်စု . စတုဂံကျော
 အရင်းအမြစ် သုံးစွဲမှုနှင့် ထိန်းချုပ်မှုပြု နည်း
 (ဆွေးနွေးခြင်းနှင့် ဆန်းစစ်ခြင်း)

=> အိမ်ချုပ်စက် အချို့သောအခြေအနေအထားများကို ထိန်းချုပ်သည်။
 => လယ်ထွက်စက်၊ ဝေါင်းငွေ၊ စက်တို့ကို အချို့သောအခြေအနေအထားများကို ထိန်းချုပ်သည်။
 => အိမ်၊ စတုဂံကျော၊ စက်တို့၊ လယ်၊ ကိုင်း၊ ငြောက်၊ စက်၊ တုံ့ကပ်၊ ထိန်းချုပ်မှု၊ လမ်း၊ ပြင်၊ ဆိုလာ၊ ဗုဒ္ဓ၊ ဆိုင်ကပ် တို့ကို အချို့သောအခြေအနေအထားများကို ထိန်းချုပ်သည်။
 => မြေဧရိယာ၊ ဆုံးဖြတ်မှု၊ ထိန်းချုပ်မှု တို့ကို အချို့သောအခြေအနေအထားများကို ထိန်းချုပ်သည်။
 => အချို့သောအခြေအနေအထားများကို ဆုံးဖြတ်မှုများ ချုပ်ဆိုခြင်း၊ အကောင်အထည်ဖော်ရေးအတွက် ဂွေကင်းတို့တွင် အချို့သောအခြေအနေအထားများကို ဆန်းစစ် ဆွေးနွေးခြင်းဖြင့် ပစ္စည်းများ အကျယ်အဝန်းနှင့် အခြေအနေအထားကို ထိန်းချုပ်သည်။

၆.၆။ အဖွဲ့အစည်းချိတ်ဆက်မှုဇယား (Venn Diagram)

အင်္ဂပူမြို့နယ်၊ အိုးကွဲကျေးရွာအုပ်စု၊ ခနော်ကျေးရွာ၏အဖွဲ့အစည်းချိတ်ဆက်မှုဇယား



အဖွဲ့အစည်းချိတ်ဆက်မှုဇယား၏ ဆွေးနွေးခြင်း နှင့်ဆန်းစစ်ခြင်း

အိုးကျွဲအုပ်စု . ခရော်ကျေးရွာ
အဖွဲ့အစည်းများ ချိတ်ဆက်မှုဇယား (ဇယားပုံစံ)
 (ဆွေးနွေးခြင်း နှင့် ဆန်းစစ်ခြင်း)

=> ခရော်ကျေးရွာတွင် အဖွဲ့အစည်း နှစ်ပါးပြီး ရွာတွင်းတွင် ရပ်မီရပ်မီ အဖွဲ့၊ ကျောင်းကော်မတီအဖွဲ့၊ နာရေးကျွဲအဖွဲ့အဖွဲ့၊ ကျေးရွာအုပ်ချုပ်ရေး အဖွဲ့တို့ ပြုဖွဲ့ကြသည်။

=> ကျောင်းကော်မတီအဖွဲ့သည် ရပ်မီရပ်မီ အဖွဲ့နှင့် မျှော်ငါးက ဖြန့်နယ် မညာရောအဖွဲ့များနှင့် ချိတ်ဆက်ကာ မညာရော တိုးတက်ရေးလုပ်ငန်းများ လုပ်ကိုင်ကြသည်။

=> နာရေးကျွဲအဖွဲ့အဖွဲ့သည် ရပ်မီရပ်မီ မျှော်ငါးက နာရေးကျွဲအဖွဲ့ မှ မရဘဲလည်း လုပ်ငန်းများ လုပ်ကိုင်ကြသည်။

=> ကျေးရွာအုပ်ချုပ်ရေးအဖွဲ့သည် အုပ်စုအုပ်ချုပ်ရေးအဖွဲ့နှင့် မျှော်ငါးက ဖြန့်နယ် အုပ်ချုပ်ရေးအဖွဲ့ / ရဲစခန်း တို့နှင့် ချိတ်ဆက်ပြီး ကျေးရွာ တစ်ခုပေး စီမံခန့်ခွဲရေးလုပ်ငန်းများ လုပ်ကိုင်ကြသည်။

=> တိုးတက်ရေးကျေးရွာအုပ်ချုပ်ရေးအဖွဲ့သည် အုပ်စုအုပ်ချုပ်ရေး အဖွဲ့နှင့် မျှော်ငါးက ဖြန့်နယ် ချိတ်ဆက်ပြီး ချိတ်ဆက်ပြီး ဝေမျှရေး လုပ်ငန်းများ လုပ်ကိုင်ကြသည်။

၇။ ကော်မတီများရွေးချယ်ခြင်းနှင့်ကျေးရွာဖွံ့ဖြိုးရေးအစီအစဉ်ဆောင်ရွက်မှု မှတ်တမ်းဓာတ်ပုံ



၈။ ကျေးရွာကော်မတီဝင်များစာရင်း

စဉ်	အမည်	ကျား	မ	ရာထူး/တာဝန်
ကျေးရွာစီမံကိန်းအထောက်အကူပြုကော်မတီ				
၁။	ဦးစိုးနိုင်	✓		ဥက္ကဋ္ဌ
၂။	ဒေါ်သင်းသင်းမော်		✓	ဥက္ကဋ္ဌ
ဝယ်ယူရေးဆပ်ကော်မတီ				
၁။	ဒေါ်စိုးစိုး	✓		ခေါင်းဆောင်
၂။	ဦးသန်းဝင်းထွဋ်	✓		အဖွဲ့ဝင်
ကျေးရွာငွေစာရင်းကိုင်				
၁။	ဦးဝင်းစိုး	✓		တာဝန်ခံ
စောင့်ကြည့်ကြီးကြပ်ရေးဆပ်ကော်မတီ				
၁။	ဦးခင်ရွှေ		✓	ခေါင်းဆောင်
၂။	ဒေါ်အုန်းစန်း		✓	
လည်ပတ်ပြုပြင်ထိန်းသိမ်းရေးဆပ်ကော်မတီ				
၁။	ဒေါ်တိုးကြည်	✓		ခေါင်းဆောင်
၂။	ဦးလှရှိန်		✓	အဖွဲ့ဝင်
အကြံပြုတိုင်ကြားရေးတာဝန်ခံ				
၁။	ဒေါ်သင်းသင်းဦး		✓	တာဝန်ခံ
၂။	ဦးမင်းခိုင်ဦး	✓		တာဝန်ခံ
ကျေးရွာစေတနာ့ဝန်ထမ်း				
၁။	ဦးဌေးနိုင်	✓		အကူ
၂။	ဒေါ်သန်းဌေး		✓	အကူ

၉။ကျေးရွာအခြေခံအချက်အလက် ပုံစံ ၈ - ၁ (PC - 1)

ပုံစံ - ၈ - ၁ ကျေးရွာအခြေခံအချက်အလက်များ (Form PC 1)

လမ်းညွှန်ချက်၊ ကျေးရွာတစ်ရွာသို့ ပထမဆုံးမိတ်ဆက်ခရီး သွားရောက်သောအခါ လူထုစည်းရုံးရေးမှူးသည် ကျေးရွာ ခေါင်းဆောင်များအား ကျေးရွာအချက်အလက်များကို မေတ္တာရပ်ခံ၍ တောင်းခံရသည်။ ဤအချက်အလက်များကို စီမံကိန်း မိတ်ဆက်အစည်းပေးမတိုင်မီတောင်းခံရမည်။ စီမံကိန်းမိတ်ဆက်အစည်းပေးတွင် လူထုစည်းရုံးရေးမှူးသည် ဤအချက်အလက် များအား စစ်ဆေးပြီး မှန်ကန်အောင်ပြုလုပ်ရမည်။ ပြီးနောက်တွင် လူထုစည်းရုံးရေးမှူးမှ သတင်းအချက်အလက်ထဲသို့ Tablets မှ တဆင့် ဖြည့်သွင်းရမည်။

ကျေးရွာခေါင်းဆောင် အမည် စိုးရွှေ ဖွဲ့စည်း ကျေးရွာခေါင်းဆောင်၏ ဖုန်းနံပါတ် ၀၇-၃၅၃၃၇၃၂၂၄၈ လူထုစည်းရုံးရေးမှူး၏ အမည် ဒေါ်သီရိဝင်း

ပြည်နယ်၊ တိုင်းဒေသကြီး၊ ရေယိုမြို့နယ် ကျေးရွာအုပ်စု အိုးကွဲ ကျေးရွာ စောက်ကျေးရွာ

က။ လူဦးရေ

လူမျိုးစု	အိမ်ထောင်စု အရေအတွက်	ကိုးကွယ်သည့်ဘာသာ	အိမ်ထောင်စု အရေအတွက်
လူမျိုးစု (၁) <u>ဗမာ</u>	<u>၁၀၆</u>	ဘာသာ (၁) <u>ဗုဒ္ဓ</u>	<u>၁၀၆</u>
လူမျိုးစု (၂) <u>ကရင်</u>	<u>၃၁</u>	ဘာသာ (၂) <u>ခရစ်ယာန်</u>	<u>၃၁</u>
လူမျိုးစု (၃) -----		ဘာသာ (၃) -----	
လူမျိုးစုစရာ -----		ဘာသာစရာ -----	
အခြား	အရေအတွက်		
မသန်စွမ်းသူများ	<u>၃</u>	<u>ဗမာ</u>	<u>၃</u>
သက်ကြီးရွယ်အိုများ (၆၅ နှစ် နှင့် အထက်)	<u>၅၁</u>	<u>ဗမာ = ကရင်</u>	<u>၅၁</u>
စစ်ဘေးရှောင်			

	အမျိုးသား (အရေအတွက်)	အမျိုးသမီး (အရေအတွက်)
လူဦးရေ		
လူမျိုးစု (၁) <u>ဗမာ</u>	<u>၁၅၄</u>	<u>၁၉၃</u>
လူမျိုးစု (၂) <u>ကရင်</u>	<u>၅၁</u>	<u>၅၀</u>
လူမျိုးစု (၃) -----		
အခြား		
အိမ်ထောင်ဦးစီး	<u>၁၅၇</u>	<u>-</u>

(ခ) အခြေခံအဆောက်အအုံ အသုံးအဆောင်များ

စာသင်ကျောင်း	အမှတ် ခြစ်ပါ	ကျန်းမာရေး	အမှတ် ခြစ်ပါ	ဘာသာရေး အဆောက် အအုံများ	အမှတ် ခြစ်ပါ
မူကြိုကျောင်း	<input type="checkbox"/>	တိုက်နယ်ဆေးရုံ	<input type="checkbox"/>	ဝေတီ	<input checked="" type="checkbox"/>
မူလတန်းကျောင်း	<input checked="" type="checkbox"/>	ကျန်းမာရေးဌာန	<input type="checkbox"/>	ဘုန်းကြီးကျောင်း	<input checked="" type="checkbox"/>
မူလွန်ကျောင်း	<input type="checkbox"/>	ကျန်းမာရေးဌာနခွဲ	<input type="checkbox"/>	ဟိန္ဒူဘုရားကျောင်း	<input type="checkbox"/>
အလယ်တန်းကျောင်း	<input type="checkbox"/>	ဆေးပေးခန်း	<input type="checkbox"/>	ခရစ်ယာန်ကျောင်း	<input type="checkbox"/>
လယ်လွန်ကျောင်း	<input type="checkbox"/>	အခြား	<input type="checkbox"/>	ဗလီ	<input type="checkbox"/>
အထက်တန်းကျောင်း	<input type="checkbox"/>			အခြား	<input type="checkbox"/>
အခြား	<input type="checkbox"/>				
မှတ်ချက်		မှတ်ချက် မရှိပါ အဖေရွာမှာ		မှတ်ချက်	

(ဂ) ကျွမ်းကျင်သူများမှတ်တမ်း (ကျေးရွာတွင်နေထိုင်သော သို့မဟုတ် တခြားရွာမှလာရောက်သော ကျွမ်းကျင်သူများ)

(၁) စာသင်ကျောင်း			(၂) ကျန်းမာရေး			(၃) လက်မှုပညာရှင်		
	ရွာတွင်နေ ထိုင်သူ	အခြားရွာမှ လာသူ		ရွာတွင်နေ ထိုင်သူ	အခြား ရွာမှ လာသူ		ရွာတွင် နေထိုင်သူ	အခြားရွာ မှလာသူ
မူလတန်းပြဆရာ/မ	<input type="checkbox"/>	<input checked="" type="checkbox"/>	ဆရာဝန်	<input type="checkbox"/>	<input type="checkbox"/>	လက်သမား	<input checked="" type="checkbox"/>	<input type="checkbox"/>
အထက်တန်းပြဆရာ/မ	<input type="checkbox"/>	<input type="checkbox"/>	လက်ထောက် ကျန်းမာရေးပျိုး	<input type="checkbox"/>	<input type="checkbox"/>	ပန်းရံ	<input checked="" type="checkbox"/>	<input type="checkbox"/>
အလယ်တန်းပြဆရာ/မ	<input type="checkbox"/>	<input type="checkbox"/>	အမျိုးသမီးကျန်းမာရေး ဆရာမ	<input type="checkbox"/>	<input type="checkbox"/>	လျှပ်စစ်ကျွမ်းကျင်၊ မီးသမား	<input type="checkbox"/>	<input type="checkbox"/>
မူကြိုဆရာ/မ	<input type="checkbox"/>	<input type="checkbox"/>	သားဖွားဆရာမ	<input type="checkbox"/>	<input type="checkbox"/>	ရေပိုက်သူ	<input type="checkbox"/>	<input type="checkbox"/>
အခြား	<input type="checkbox"/>	<input type="checkbox"/>	ပြည်သူ့ကျန်းမာရေးလုပ်သား	<input type="checkbox"/>	<input type="checkbox"/>	စက်ပြင်ဆရာ	<input checked="" type="checkbox"/>	<input type="checkbox"/>
မှတ်ချက်			မှတ်ချက် အလယ်စုတွင် ကျန်းမာရေးဆေးရုံရှိ			မှတ်ချက်		

(ဃ) ကျေးရွာသို့ ရောက်ရှိနိုင်သည့် လမ်းအခြေအနေ / ကျေးရွာတစ်ရွာသည် ၎င်း၏ ကျေးရွာအုပ်စုနှင့် ဆက်သွယ်ထားသော လမ်းအခြေအနေ (အောက်ပါတို့ကိုရိုင်းပါ)

ကျောက်ကြမ်းလမ်း: ကတ္တရာလမ်း: ကွန်ကရစ်လမ်း: မော်တော်ဆိုင်ကယ်လမ်း:
 ကျောက်ခင်းလမ်း: မြေသားလမ်း: လူသွားလမ်း: အခြား: _____

(င) ကျေးရွာဖွံ့ဖြိုးမှုစီမံချက်

- (၁) လူထုဗဟိုပြုစီမံကိန်းမစတင်မီ ဤကျေးရွာတွင်ကျေးရွာဖွံ့ဖြိုးမှု စီမံချက်ရှိခဲ့ပါသလား? ရိုင်းပါ
ရှိပါသည် / မရှိပါ / မသိပါ
- (၂) ရှိခဲ့ပါလျှင် ဤစီမံချက်ကို မည်သည့် ခုနှစ်တွင်ပြင်ဆင်ခဲ့ပါသနည်း? နှစ် ၂၀၁၃ / မသိပါ
- (၃) ဤစီမံချက်ကို မြို့နယ်မှအတည်ပြုခဲ့ပါသလား? ပြုခဲ့ပါသည် / မပြုခဲ့ပါ / မသိပါ

(စ) ခရီးအကွာအဝေး

(၁) ဤကျေးရွာ၏ပတ်ဝန်းကျင်မှ ၎င်းကျေးရွာအုပ်စု၏ပတ်ဝန်းကျင်အထိ ခရီးမိုင်မည်မျှကွာဝေးသနည်း? မိုင်--၁--/မသိပါ

(၂) ဤကျေးရွာမှ ၎င်းကျေးရွာအုပ်စု၏ပတ်ဝန်းကျင်အထိ သွားလာရာတွင်ကြာမြင့်သည့်အချိန်။

ခြောက်သွေ့ရာသီတွင်ကြာချိန်-- ၁၅ မိနစ် --- ထော်လာဂျီ/မော်တော်ဆိုင်ကယ်/ခြေလျင်/လား/မော်တော်ဘုတ်/ အခြား: -----

မိုးရာသီတွင်ကြာချိန်-- ၂၀ မိနစ် --- ထော်လာဂျီ/မော်တော်ဆိုင်ကယ်/ခြေလျင်/လား/မော်တော်ဘုတ်/ အခြား: -----

(ဆ) ပတ်ဝန်းကျင်ဆိုင်ရာ သဘာဝဘေးအန္တရာယ်

ဤကျေးရွာတွင် ရေကြီးခြင်းကဲ့သို့ သဘာဝဘေးအန္တရာယ်ကျရောက်ဖွယ်ခြင်း ရှိပါသလား။

မရှိပါ ရှိပါသည် ရှိလျှင်ဖော်ပြပါ ရေကြီးခြင်း

(ဇ) ကျေးရွာတွင် ဖွဲ့စည်းထားသော အဖွဲ့အစည်းများ

လူထုပတ်ဝန်းကျင်စီမံကိန်းမတိုင်မီ ဤကျေးရွာတွင် ကျေးရွာဖွံ့ဖြိုးရေးအတွက် အစိုးရ (သို့) ရွာသားများကိုယ်တိုင် (သို့) စီမံကိန်းတစ်ခုခု ဖွဲ့စည်းထားသည့် အဖွဲ့အစည်းများရှိပါသလား။

(၁) -----

(၂) -----

(ဈ) အထွေထွေအုပ်ချုပ်ရေး ဦးစီးဌာန (GAD) မှ မှတ်တမ်းတင်ထားခြင်း

ဤကျေးရွာသည် အထွေထွေအုပ်ချုပ်ရေး ဦးစီးဌာန (GAD) မှ မှတ်တမ်းတင်ထားမှု ရှိပါသလား။

မရှိပါ ရှိပါသည်

ကျေးရွာခေါင်းဆောင် ဦးရွှေဝိ

အမည် ဦးရွှေပုံ

လက်မှတ် [Signature] နေ့. ၁၇.၇.၂၀၁၈

လူထုစည်းရုံးရေးမှူး

အမည် ဒေါ်အိန်ဝင်း

လက်မှတ် [Signature] နေ့. ၁၇.၇.၂၀၁၈

၁၀။ စီမံကိန်းစက်ဝန်းအချိန်ဇယား ပုံစံ ၀-၂(PC-2)

ပုံစံ - ၀ - ၂ - စီမံကိန်းစက်ဝန်းအချိန်ဇယား (PC 2)

လမ်းညွှန်စာတမ်း သတ်မှတ်ရာလူထုစုစည်းရေးရာများ/လက်ထောက်နည်းပညာများ/ဖွဲ့စည်းမှု
 ဤပုံစံကို ဖြည့်သွင်းရမည်။
 စီမံကိန်းစက်ဝန်းအဆင့်တစ်ခုစီပြီးစီးပုံ၊ ကျေးရွာနှင့် ကျေးရွာအုပ်စုအတွက်
 စုစည်းရေးရာများ/ဝန်ထမ်း အမည် **၆၅၅၅၅၀၆**

နေ့၊ရက် **၁၅.၇.၂၀၁၈** စက်ဝန်းအားအမှတ်ခြိပ်ပါ စက်ဝန်း(၁) စက်ဝန်း(၂) စက်ဝန်း(၃)

ပြည်နယ်/တိုင်း **ဧရာဝတီ** ပြို့နယ် **စင်တီပျံ** ကျေးရွာအုပ်စု **အိုက်ရွှေ** =စက်ဝန်း(၄) ကျေးရွာ **လျော်**

စီမံကိန်းဆောင်ရွက်မှုအဆင့်များ

စီမံကိန်းအဆင့်များ	နေ့၊ရက်		အစည်းအဝေးတွင်တက်ရောက်သူအရေအတွက်			အစီမံ ထောင်စု စု ပေါင်း	အစီမံ ထောင်စု %
	စတင်သည့် နေ့	ပြီးဆုံး သည့်နေ့	အမျိုးသား အရေအတွက်	အမျိုးသမီး အရေအတွက်	အစီမံ ထောင်စု အရေအတွက်		
၁။ ကျေးရွာစီမံကိန်း မိတ်ဆက်အစည်းအဝေး	၁၆.၇.၂၀၁၈	၁၆.၇.၂၀၁၈	၄၀	၄၀	၈၀	၁၃၇	၅၈.၃၃%
၂။ ကျေးရွာခွဲခြားပြီးရေး စီမံချက်ရေးဆွဲခြင်းအစည်းအဝေး	၁၇.၇.၂၀၁၈	၁၈.၇.၂၀၁၈	၂၈	၅၇	၈၅	၁၃၇	၆၁.၀၄%
၃။ ကျေးရွာအုပ်စု လုပ်ငန်းဆုံးဖြတ်ချက်ချသည့် အစည်းအဝေး							
၄။ ပြို့နယ်အဆင့် စီမံကိန်းရေးဆွဲရေး နှင့် အကောင်အထည် အောင်မြင်စေရေးအတွက်မတီဒ်စီမံကိန်း သုံးသပ်မှု အစည်းအဝေး			မလို	မလို	မလို		
၅။ ပြို့နယ် စီမံကိန်းရေးဆွဲရေး နှင့် အကောင်အထည် အောင်မြင်စေရေးအတွက်မတီဒ်စီမံကိန်း သုံးသပ်မှု အစည်းအဝေး							
၆။ စီမံကိန်းလုပ်ငန်းဆွဲချက်ရေးဆွဲခြင်း အစည်းအဝေး							
၇။ စီမံကိန်းလုပ်ငန်း အကောင်အထည်ဖော် ရေးဆွဲအစည်းအဝေးရေးဆွဲခြင်း							

၁၁။ ကျေးရွာခွဲခြားရေးဦးစားပေးအစီအစဉ် ပုံစံ ၀-၃ (PC-3)

ပုံစံ - ၀ - ၃ ကျေးရွာဖွံ့ဖြိုးရေး ဦးစားပေးအစီအစဉ် (Form PC 3)

လမ်းညွှန်ချက်၊ အဆင့်(၃) ကျေးရွာဖွံ့ဖြိုးရေးအစီအစဉ်အပေး ပြီးဆုံးသောအခါ ကျေးရွာစီမံကိန်း အထောက်အကူပြု ကော်မတီသည် လူထုစည်းရုံးရေးမှူးအကူအညီဖြင့် ဤပုံစံကိုပြည့်စုံအောင် ဖြည့်သွင်းရမည်။

လူထုစည်းရုံးရေးမှူး/ဝန်ထမ်း အမည် **ဒေါ်ခင်အောင်**
 နေ့စွဲ **17.7.2018** စက်ဝန်းအား အမှတ်ခြစ်ပါ (✓) စက်ဝန်း(၁)
 စက်ဝန်း(၂) စက်ဝန်း(၃) စက်ဝန်း(၄)

ပြည်နယ်/တိုင်း **ဧရာဝတီ** မြို့နယ် **အင်္ဂါ** ကျေးရွာအုပ်စု **အင်္ဂါ** ကျေးရွာ **အင်္ဂါ**
 က။ အခက်အခဲအတားအဆီးများအားဆွေးနွေးခြင်း - ယခုလက်ရှိအခြေအနေတွင် ဤကျေးရွာဖွံ့ဖြိုးတိုးတက်ရေးအတွက် အဓိက အခက်အခဲအတားအဆီးများသည် မည်သည့်အရာဖြစ်ပါသနည်း။ (အမျိုးသား/သမီး အနည်းဆုံးအခက်အခဲ ၅ ခုစီဖော်ပြပါ)

အမျိုးသား အဖွဲ့မှ တင်ပြသောအခက်အခဲအတားအဆီးများ	အမျိုးသမီး အဖွဲ့မှ တင်ပြသောအခက်အခဲအတားအဆီးများ
၁ စက္ကနက်ကျေးရွာအုပ်စု	၁ ကျေးရွာရှိကျောက်သား၊ သို့မဟုတ် မြေအင်အားအား
၂ သူ့အဖွဲ့အားကျေးရွာအုပ်စု	၂ အဆင့်မြင့်အဖွဲ့အစည်းအဖွဲ့
၃ ကျေးရွာအုပ်စု	၃ ကျောက်သား၊ မြေ၊ သို့မဟုတ် ကျေးရွာအုပ်စု
၄ စက္ကနက်ကျေးရွာအုပ်စု	၄ ကျေးရွာအုပ်စုအဖွဲ့အစည်း
၅ စက္ကနက်ကျေးရွာအုပ်စု	၅ သို့မဟုတ် ကျေးရွာအုပ်စု

ခ။ မျှော်မှန်းခြင်း - နောင်လာမည့် (၅) နှစ် အတွင်း ကျေးရွာဖွံ့ဖြိုးရေး မျှော်မှန်းလျာထားချက်များအား တင်ပြပါ။

အမျိုးသားအဖွဲ့မှ တင်ပြသောမျှော်မှန်းချက်များ	အမျိုးသမီးအဖွဲ့မှ တင်ပြသောမျှော်မှန်းချက်များ
၁ လမ်းပိုမိုပေါက်ဖွားရေးအဖွဲ့	၁ သို့မဟုတ် ကျေးရွာအုပ်စု
၂ စက္ကနက်ကျေးရွာအုပ်စု	၂ အမျိုးသမီး၊ မြေ၊ သို့မဟုတ် ကျေးရွာအုပ်စု
၃ စက္ကနက်ကျေးရွာအုပ်စု	၃ ကျေးရွာအုပ်စုအဖွဲ့အစည်း
၄ စက္ကနက်ကျေးရွာအုပ်စု	၄ ကျေးရွာအုပ်စုအဖွဲ့အစည်း
၅ စက္ကနက်ကျေးရွာအုပ်စု	၅ သို့မဟုတ် ကျေးရွာအုပ်စု

ဂ။ လူထုစီမံကိန်း၏ လာမည့် (၄) နှစ်အတွက် အကျိုးဝင်သော ဦးစားပေး ဖွံ့ဖြိုးတိုးတက်မှု လုပ်ငန်း အစီအစဉ်များအားဖော်ပြပါ။

အဆင့်	ကျေးရွာအတွက် ဦးစားပေး ဖွံ့ဖြိုးတိုးတက်မှု လုပ်ငန်းစဉ်များ	အဆိုပြုသူ (အမျိုးသားများ/ အမျိုးသမီးများ/ အမျိုးသား+ အမျိုးသမီး)	ခန့်မှန်းကုန်ကျ စရိတ်	အကျိုးခံစားခွင့်ရှိသူ ခန့်မှန်းခြေ အရေအတွက်
၁	မြေသား၊ ဆင်းဒဂုန်မြေဖွဲ့စည်း	က + မ	၃၇,၀၀၀,၀၀၀	၄၆၈
၂	ကျွန်းကုန်တံတား	က + မ	၈,၀၀၀,၀၀၀	၄၆၈
၃	ကျေးရွာအုပ်စုအဖွဲ့အစည်း	က + မ	၉,၀၀၀,၀၀၀	၄၆၈
၄	ကျေးရွာအုပ်စု	က + မ	၈,၀၀၀,၀၀၀	၄၆၈
၅	သို့မဟုတ်	က + မ	၅,၀၀၀,၀၀၀	၄၆၈
၆	ကျေးရွာအုပ်စု	က + မ	၆,၀၀၀,၀၀၀	၄၆၈
၇	ကျေးရွာအုပ်စု	က + မ	၃၀,၀၀၀,၀၀၀	၄၆၈

ဃ။ လူထုဝိမံကိန်း၏ လာမည့် (၄) နှစ်အတွက် အကျိုးမဝင်သော ဦးစားပေး ဖွံ့ဖြိုးတိုးတက်မှု လုပ်ငန်း အစီအစဉ်များအားဖော်ပြပါ။

အဆင့်	ကျေးရွာအတွက် ဦးစားပေး ဖွံ့ဖြိုး တိုးတက်မှု လုပ်ငန်းစဉ်များ	အဆိုပြုသူ (အမျိုးသားများ/ အမျိုးသမီးများ/အမျိုးသား+ အမျိုးသမီး)	အဆင့်တင်သူ
၁	ဒဂလျာဒဂ ကျွဲအိမ်အိမ် ၅၀၀၀	၆	
၂	စက် ချွန်သစ်ကန်	၆	
၃			
၄			
၅			

ခေါင်းဆောင်၊ ကျေးရွာဝိမံကိန်းအထောက်အကူပြုကော်မတီမှ အတည်ပြုသည်။

အမည် ဒေါ်ခင်အေးအေး လက်မှတ် ၂၅ နေ့စွဲ ၁၅-၇-၂၀၁၈

ဆက်လက်၍ ယူဒါးရှားအရင်းအမြစ်များ၊ ဥစ္စာအလှူအတန်းများ၊ အဆင့်သတ်ခြင်း
 ဖြစ်နိုင်ပါသည်။ သတ်ခြင်း၊ ရာသီဥစ္စာဖြန့်ဖြူးပေးမှု၊ အခြားအစားအသောက်
 များ၊ ကောက်ခံရန်အတွက် ရှေးကျေးဇူးများဖြစ်ကြောင်းကို ဖော်ပြနိုင်ပါသည်။
 အဖွဲ့များနှင့်အတူဆောင်ရွက်ကြသည်။ အဖွဲ့အစည်းများကို (PRA) များကို
 ဖြစ်ထောင်ထွင်းပြီး၊ ပထမဆုံးအဖွဲ့အစည်း၊ ကျွန်ုပ်တို့အဖွဲ့အစည်း၊ အစားအသောက်
 ချုပ်ချုပ်ဆိုပါသည်။

မြတ်ဗျား တစ်ခု
 [Signature]
 ဒေါ်သိန်းစန်း

၁၄။ ကဏ္ဍအလိုက်ဦးစားပေးဖွံ့ဖြိုးရေးလုပ်ငန်းစဉ်များ

အင်္ဂုပုမြို့နယ်
 ----- အုပ်စု၊ ----- ရေဒွယ် ----- ကျေးရွာ

အဆင့်	ကျေးရွာအတွက် ဦးစားပေး ဖွံ့ဖြိုးတိုးတက်မှု လုပ်ငန်းစဉ်များ	အဆိုပြုသူ (ကျား/မ/ကျား+မ)	အခန်းကဏ္ဍ
၁	ရွေးသားလမ်း အဆင့် မြှင့်တင်	က+မ	အခြေခံအဆောက်အအုံ
၂	ကွန်ကရစ်တံတား	၄	။
၃	ကျောင်းဆောင်သစ်တိုးချဲ့ခြင်း	၃	။
၄	ရေလျှော့ကန်	၃	အခြား
၅	လျှပ်စစ်ဇီ	၃	မီးလင်းရေး
၆	စာအုပ်ရုံတိုက်	။	အခြေခံအဆောက်အအုံ
၇	ဆေးပေးခန်း	၂	။
၈	ဒဂလုပ် ဒဂကြိတ်ဒဂခွင် အလမ်း	မ	ဒဂသက်မြေးဝမ်းကြောင်း
၉	ဖက်ချုပ်သစ်တန်း	မ	။
၁၀			
၁၁			
၁၂			
၁၃			
၁၄			
၁၅			

PRA Tools တစ်ခုချင်းစီအတွက် ကိုးကားရန်နှင့် လေ့လာရန် (၄၈)ဇယားအညွှန်း

နေော်ကျေးရွာ၊ အိုးကွဲကျေးရွာအုပ်စု၊အင်္ဂပူမြို့နယ်

စဉ်	အကြောင်းအရာ	၄၈ ဇယားအညွှန်း	
		ကိုးကားရန်	လေ့လာရန်
၁။	ကျေးရွာအခြေခံ အချက်အလက်	၁၊၂၊၂၄၆	၈၊၂၂၊၂၇၊၃၀၊၄၂
၂။	လူမှုရေးနှင့် အရင်းအမြစ်ပြုပြင်မှု	-မြေပုံဟောင်း ၄၊၅၊၁၄၊၂၂၊၃၇၊၄၀၊၄၁၊၄၂ -သဘာဝရင်းမြစ် ➢ လယ်၊ဥယျာဉ်ခြံ၊စိုက်ခင်း၊ စားကျက်မြေ -လယ် အဓိကစိုက်ပျိုး -ဆည်ရေမရရှိ -သို့သော် ရေအရင်းအမြစ်ကောင်းမွန် -စာသင်ကျောင်းဆောင်အခြေအနေနှင့်ဝန်ဆောင်မှု -ကျောင်းသုံးပရိဘောဂပြည့်စုံမှုမရှိသေး -ရေရရှိမှု(ရေတွင်း၊ရေတုံကင်း၊စက်တပ်တွင်း) -ကျေးရွာလမ်းတည်ရှိမှု(ရွာတွင်းမြေသားလမ်း) -တံတားတည်ရှိမှု(၈'x၄' ကွန်ကရစ်တံတား) -တံတားရေမြှန်များကောင်းမွန်မှုမရှိ	၈၊၁၃၊၂၇၊၃၈၊၄၄
၃။	ဥစ္စာနေကြွယ်ဝမှုအဆင့်သတ်မှတ်ခြင်း	၆၊၁၃ -အဆင်ပြေ ➢ လယ်၁၀ဧကအထက်၊တိုက်၊ပျဉ်ထောင်၊သွပ်မိုး လက်တွန်းထွန်စက်၊ထော်လာဂျီ၊ရေစက်၊ ဆိုင်ကယ်၊ဆိုလာ၊TV၊စလောင်း၊ဖုန်း၊ငွေတိုးချေး -အလယ်အလတ် ➢ လယ်၃ဧကအထက်၊ပျဉ်ထောင်၊ဝါးထရံကာ၊ သွပ်မိုး၊လက်တွန်းထွန်စက်၊ဆိုင်ကယ်၊TV၊ဖုန်း၊ ဆိုလာ၊လယ်လုပ်ကိုင်၊အရောင်းအဝယ် -နွမ်းပါး ➢ မြေယာမဲ့၊ဝါးအိမ်၊သတ္တန်မိုး၊ဖုန်း၊လက်လုပ် လက်စား	၁၆
၄။	ပိုင်ဆိုင်မှုသုံးသပ်ခြင်း	၁၄၊၁၆၊၁၉၊၃၇၊၄၃၊၄၅ -လက်တွန်းထွန်စက်၊ရေစုပ်စက်၊နွား၊ထော်လာဂျီ၊	၁၃၊၁၇၊၃၈

		ရေတွင်း၊အင်း၊TV၊ဖုန်း၊စလောင်း၊ရေဒီယို	
၅။	ရာသီခွင်ပြ ဇယား	၉၊၁၅၊၂၄၊၃၄၊၃၇ -စပါး၊မတ်ပဲ၊ကျန်းမာရေး၊သွေးလွန်တုပ်ကွေးနှစ်စဉ်ဖြစ်၊ -ရေရရှိမှု၊ပြင်ပသို့သွားရောက်လုပ်ကိုင်သူများ	၂၂၊၂၆၊၃၅
၆။	ပင့်ကူအိမ်သုံးသပ်ခြင်း	၃၊၃၀၊၃၉၊၄၇ ➢ အလုပ်အကိုင်အခွင့်အလမ်း -လယ်ယာ၊အရောင်းအဝယ်၊တနိုင်တပိုင်ခြံလုပ်ငန်း ➢ ပညာတတ်မြောက်မှု -မူလတန်းအထိ သင်ယူရသူများ -အမျိုးသမီးဦးဆောင်နိုင်မှု -အမျိုးသမီးဝင်ငွေရရှိမှု -အိမ်မှုကိစ္စ	၃၁
၇။	ဗင်းပုံစံ	၁၁၊၁၂ -ဂေါပက၊ကျောင်းကော်မတီ၊ရပ်မိရပ်ဖ၊တောင်သူ လယ်သမား၊အရန်မီးသတ် -မြို့နယ်မှ ဌာနဆိုင်ရာ အဖွဲ့များ	
၈။	ပြသနာစိန်ခေါ်မှု၊အခက်အခဲ/ အတားအဆီး	ဖွံ့ဖြိုးရေးကွင်းဆက်နောက်ဆက်တွဲ(၂)	
၉။	ဦးစားပေးလုပ်ငန်းရွေးချယ်ခြင်း	ကျေးရွာအလိုက်ဖော်ပြထားသောလုပ်ငန်းများကိုစိစစ်သုံးသပ် ဖြည့်စွက်ခြင်း	