

ပြည်ထောင်စုသမ္မတမြန်မာနိုင်ငံတော်အစိုးရ
စိုက်ပျိုးရေး၊ မွေးမြူရေးနှင့် ဆည်မြောင်းဝန်ကြီးဌာန
ကျေးလက်ဒေသဖွံ့ဖြိုးတိုးတက်ရေးဦးစီးဌာန
အမ်းမြို့နယ်



လူထုပဟိုပြုစီမံကိန်း

National Community Driven Development Project
(NCDDP)



ကျေးရွာဖွံ့ဖြိုးရေးအစီအစဉ်

Village Development Plan (VDP)

တောင်ဖိလာကျေးရွာအုပ်စု၊ ဆင်ကျပြင်ကျေးရွာ

၂၀၁၈ ခုနှစ်

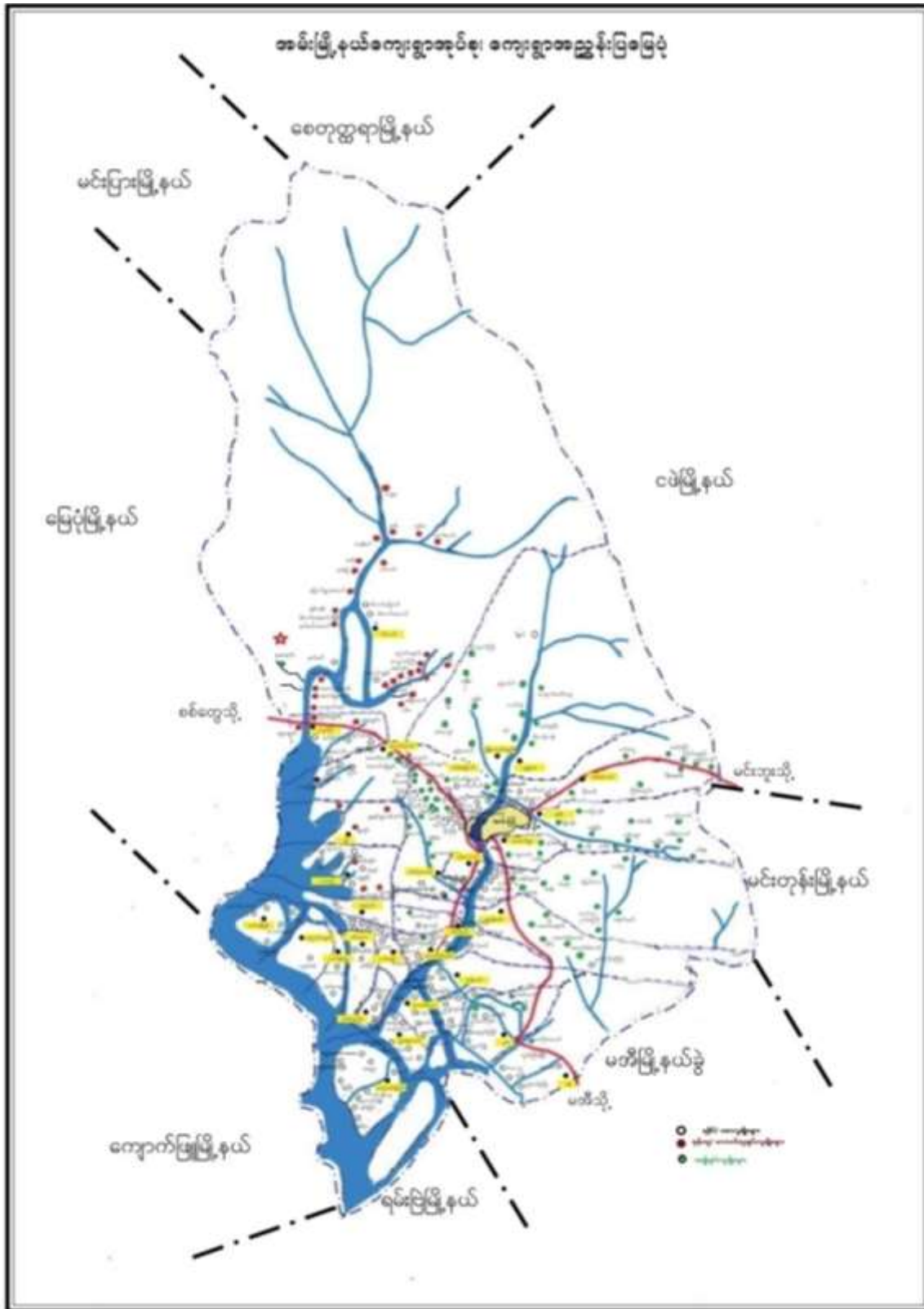
အမ်းမြို့

မာတိကာ

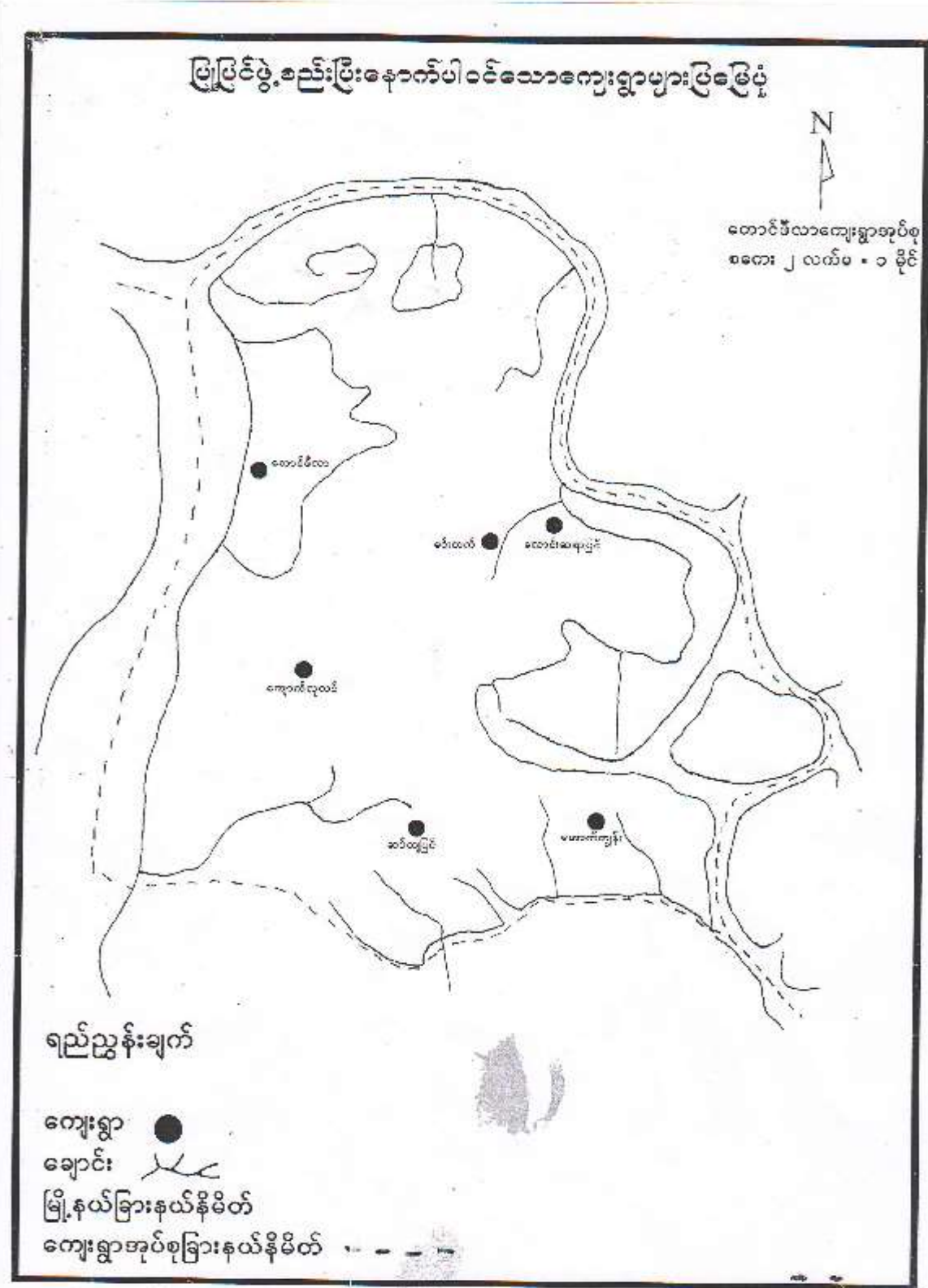
၁။ မြို့နယ်မြေပုံ	၁
၂။ ကျေးရွာအုပ်စုမြေပုံ	၂
၃။ အုပ်စုတွင်ပါဝင်သောကျေးရွာများစာရင်း	၃
၄။ ကျေးရွာအခြေခံအချက်အလက်များ	၄
၅။ လူထုပူးပေါင်းပါဝင်သောလူမှုဆန်းစစ်ခြင်းနှင့် အကဲဖတ်ခြင်းလုပ်ငန်းစဉ် (PSA/PRA)	၆
ဇယား။	
၆။ ကျေးရွာလူမှုရေးပြုသယံဇာတပြမြေပုံ	၈
၇။ ကျေးရွာလူမှုရေးပြုသယံဇာတပြမြေပုံသုံးသပ်ချက်	၉
၈။ ရာသီခွင်ပြဇယားပုံ	၁၀
၉။ ရာသီခွင်ပြဇယားပုံသုံးသပ်ချက်	၁၁
၁၀။ ဦးစားပေးလုပ်ငန်းခွဲများနှိုင်းယှဉ်ရွေးချယ်ခြင်းပြဇယား	၁၂
၁၁။ ဦးစားပေးလုပ်ငန်းခွဲများနှိုင်းယှဉ်ရွေးချယ်ခြင်းပြဇယားသုံးသပ်ချက်	၁၃
၁၂။ ကျေးရွာတွင်းအဖွဲ့အစည်းများအကြားချိတ်ဆက်မှုပြဇယား	၁၄
၁၃။ ကျေးရွာတွင်းအဖွဲ့အစည်းများအကြားချိတ်ဆက်မှုပြဇယားသုံးသပ်ချက်	၁၅
၁၄။ လူမှုစီးပွားအဆင့်သတ်မှတ်ခြင်းပြဇယား	၁၆
၁၅။ လူမှုစီးပွားအဆင့်သတ်မှတ်ခြင်းပြဇယားသုံးသပ်ချက်	၁၇
၁၆။ ပင့်ကူအိမ်ကွန်ယက်ဇယား	၁၈
၁၇။ ပင့်ကူအိမ်ကွန်ယက်ဇယားသုံးသပ်ချက်	၁၉
၁၈။ ကော်မတီဝင်များရွေးချယ်ခြင်းနှင့် ကျေးရွာဖွံ့ဖြိုးရေးအစီအစဉ်ဆောင်ရွက်မှုမှတ်တမ်းဓါတ်ပုံများ	၂၀
၁၉။ ကျေးရွာအချက်အလက် (ပုံစံ-၁) (ပထမနှစ်)၊ (ဒုတိယနှစ်)၊ (တတိယနှစ်) (စတုတ္ထနှစ်)	၂၁-၂၉

၂၀။ စီမံကိန်းစက်ဝန်းအချိန်ဇယား (ပုံစံ-၂) (ပ-နှစ်) (ဒ-နှစ်) (တ-နှစ်) (စ-နှစ်)	၃၀-၃၆
၂၁။ ကျေးရွာဖွံ့ဖြိုးရေးဦးစားပေးအစီအစဉ် (ပုံစံ-၃) (ပ-နှစ်) (ဒ-နှစ်) (တ-နှစ်) (စ-နှစ်)	၃၇-၄၃
၂၂။ အစည်းအဝေးမှတ်တမ်းများ	၄၄-၄၇
၂၃။ ကဏ္ဍအလိုက်ဦးစားပေးဖွံ့ဖြိုးရေးလုပ်ငန်းစဉ်များ	၄၈

၁။ အမ်းမြို့နယ်မြေပုံ



၂။ တောင်ဖီလာအုပ်စုမြေပုံ



၃။ တောင်ဖီလာအုပ်စုရှိကျေးရွာများစာရင်း

စဉ်	ကျေးရွာအုပ်စုအမည်	ကျေးရွာအမည်
၁	တောင်ဖီလာ	ကျေးရွာအမည်
		လောင်းဆရာပြင်
		အောက်ကျွန်း
		ဆပ်ကျပြင်
		ကျောက်လှလင်
		မင်းတပ်
		တောင်ဖီလာ

၄။ ကျေးရွာအခြေခံအချက်အလက်

(၁) ကျေးရွာသမိုင်းအကျဉ်း

ဆပ်ကျပြင်ကျေးရွာ၏ အနောက်ဘက်အခြမ်းတွင် ကျောက်တောင်ပြင်ပေါ်တွင် ဆပ်ခြေရာပုံ သဏ္ဍာန်ရှိခြင်းကြောင့် ဆပ်ကျောက်ပြင်ဟု အမည်စတင်ခေါ်ရာမှ တဖြည်းဖြည်းကြာလာသောအခါ ဆပ်ကျပြင်ဟု အမည်တွင်လာခဲ့ သည်။ ကျေးရွာသည် လွန်ခဲ့သော (၅၇)ခုနှစ်ခန့်ကပင် စတင်ခဲ့သည်။ ထိုအချိန်က အိမ်ခြေ (၆၀)ကျော်ခန့် ရှိခဲ့ သော်လည်း ရွာစတင်ပြီး နှစ်ပေါင်း (၄၀)အကျော်အကြာတွင် စာသင်ကျောင်းကို စတင်တည်ဆောက်ခဲ့သည်။

(၂) ထူးခြားမှုဖြစ်စဉ်

- လွန်ခဲ့သောနှစ်ပေါင်း (၄၀)ကျော်ခန့်က ရေကြီးများဖြစ်ခဲ့။
- မုန်းတိုင်း၊ လေဆင်နာမောင်းများ မကြာခဏပင်ရောက်။

(၃) လူနည်းစုလူမျိုးစုအိမ်ထောင်စု

အမျိုးအစား	အိမ်ထောင်စု	ကျား	မ	စုစုပေါင်း
မရှိ	-	-	-	-

(၄) ထိခိုက်လွယ်အုပ်စုများ

ထိခိုက်လွယ်အုပ်စု	အိမ်ထောင်စု	ကျား	မ	စုစုပေါင်း
သက်ကြီး	၅	၇	၅	၁၂

(၅) အဓိကစီးပွားရေးလုပ်ငန်း

စိုက်ပျိုးရေး	မွေးမြူရေး	အသေးစားစီးပွားရေး	အခြား
စပါး	နွား	ဈေးဆိုင်	ကျပန်း
နှစ်ရှည်	ဝက်		
ကိုင်း	ကြက်		

(၆) ကျေးရွာအတွင်းအဓိကပိုင်ဆိုင်မှုများ

ကျေးရွာပိုင်ဆိုင်မှုများ	လယ်	ကိုင်း	တောင် ယာ	စား ကျက် မြေ	နှစ်ရှည် စိုက် ခင်း	သဲ/ ကျောက် ရရှိမှု	ရေ တွင်း/ ရေ ကန်	စက်ရေ တွင်း/ စိမ့် စမ်း ရေ သွယ်	ချောင် ရေး သော ကန်သုံး မှု
အရေအတွက်	ရှိ	ရှိ	မရှိ	ရှိ	ရှိ	မရှိ	ရှိ	မရှိ	မရှိ
ကျေးရွာပိုင်ဆိုင်မှုများ	ကား	ထော် လာဂျီ	ဆိုင် ကယ်	စက် လှေ	စပါး ကြိတ် စက်	ဈေး ဆိုင်			
အရေအတွက်	၁	မရှိ	ရှိ	၁၅	၇	၉			

(၇) ကျေးရွာအတွင်းအခြားပိုင်ဆိုင်မှုများ

ကျေးရွာပိုင်ဆိုင်မှုများ	ရေတင် စက်	လယ် ထွန် စက်	ကျွဲ	နွား	ကြက်	ဝက်	ဆိတ်	လုပ် သား	ကျွမ်းကျင် လုပ်သား
အရေအတွက်	၂	၁	၅	၅၅	၂၀၀	၆၅	၄၅	၇၀	၅

(၈) ကျေးရွာရှိအသုံးပြုနိုင်သောအရင်းအမြစ်/ အချက်အလက်များ

အရင်းအမြစ်	ဆေးရုံ/ ဆေးခန်း	အ.မ.က/ အ.လ.က/ အ.ထ.က	ဈေး	မြေတူး စက်	လမ်းကြိုက် စက်	မြေသယ် ကား	ကွန်ကရစ် ဖျော်စက်
အရေအတွက်	မရှိ	အ.လ.က	မရှိ	မရှိ	မရှိ	မရှိ	မရှိ

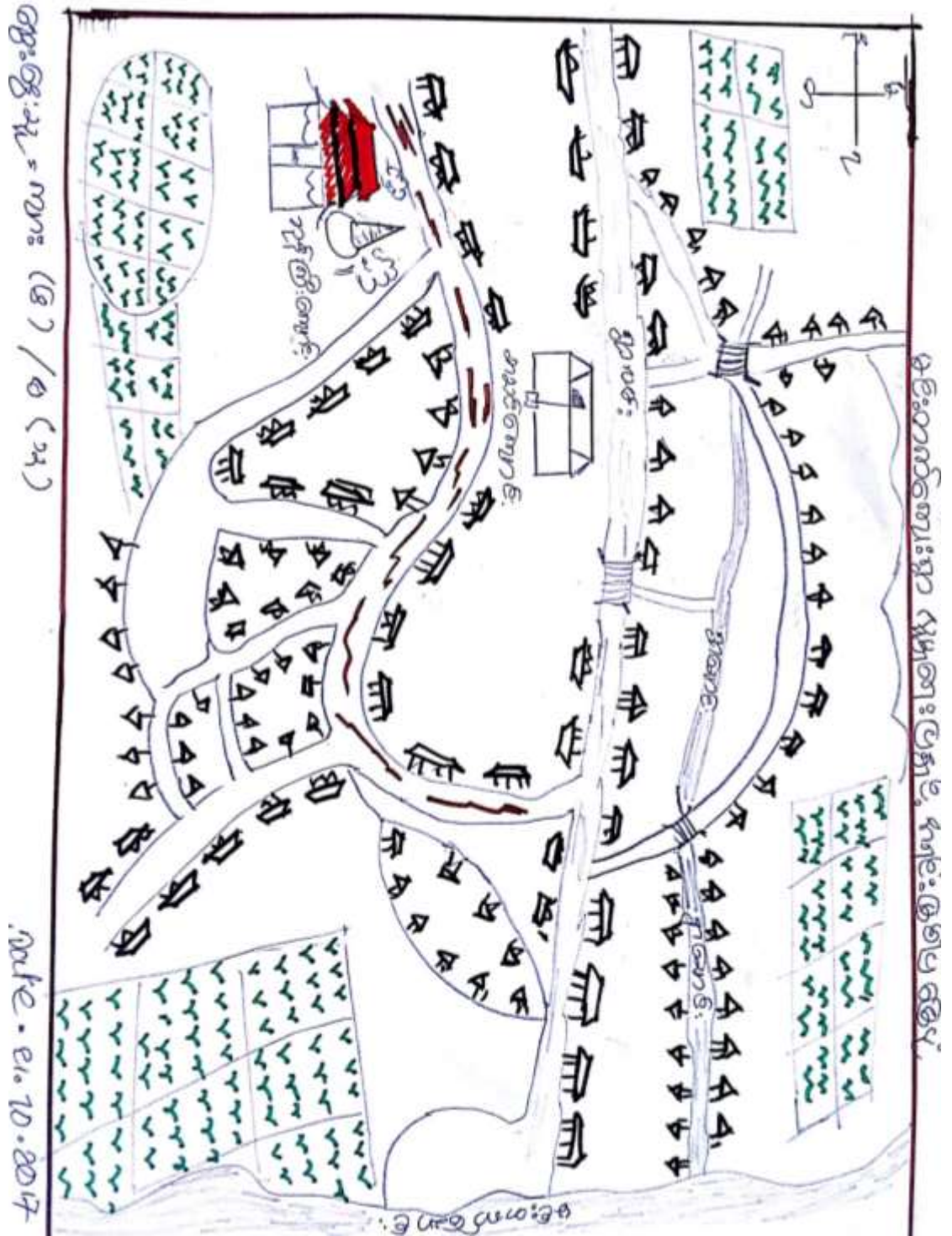
၅။ လူထုပေါင်းစုံပါဝင်သော လူမှုဆန်းစစ်ခြင်းနှင့် အကဲဖြတ်ခြင်းလုပ်ငန်းစဉ် (PSA/PRA) အကျဉ်းချုပ်ဇယား

စဉ်	အကြောင်းအရာ	ရက်စွဲ	ဦးတည်အုပ်စု	တက်ရောက်သူ			အဓိကဆွေးနွေးချက်
				ကျား	မ	ပေါင်း	
၁	ကျေးရွာလူမှုရေးပြုသယံဇာတပြမြေပုံ (Social Map / Resource Map)	၁၉.၁၀.၂၀၁၇	ကျေးရွာသူကျေးရွာသားများ၊ ကော်မတီဝင်များ	၇	၉	၁၆	ကျေးရွာနယ်နိမိတ်အတွင်းရှိအိမ်ခြေလယ်မြေစိုက်ခင်း၊ ဘုရားထိုးများစသောကျေးရွာ၏လက်ရှိအခြေအနေနှင့်ပိုင်ဆိုင်မှုပြအခြေအနေများကိုရေးဆွဲဖော်ထုတ်ခဲ့သည်။
၂	ရာသီခွင်ပြပြက္ခဒိန် (Seasonal Calender)	၁၉.၁၀.၂၀၁၇	ကျေးရွာသူကျေးရွာသားများ၊ ကော်မတီဝင်များ	၇	၉	၁၆	ကျေးရွာရှိရွာသူရွာသားများ၏ ရာသီအလိုက်စိုက်ပျိုးရေး၊ မွေးမြူရေး၊ စိုက်ပျိုးချိန်၊ ရိတ်သိမ်းချိန်၊ တိရိစ္ဆာန်များရောဂါဖြစ်ပွားမှု၊ သီးနှံများပိုးမွှားကျရောက်မှု၊ ရာသီပွဲတော်များ၊ ကျေးရွာမှလူများဝင်ငွေရရှိမှုအခြေအနေများကိုကျေးရွာမှလူများပါဝင်ဆွေးနွေး ရေးဆွဲကြသည်။
၃	ကျေးရွာ၏ဦးစားပေး အစီအစဉ်ပြဇယား (Metric Ranking)	၁၉.၁၀.၂၀၁၇	အမျိုးသားအုပ်စု၊ အမျိုးသမီးအုပ်စု	၇	၉	၁၆	ကျေးရွာသူကျေးရွာသားများ၏ ကျေးရွာအတွက် အဓိက လိုအပ်သောစီမံကိန်းလုပ်ငန်းခွဲများကိုညှိနှိုင်းတိုင်ပင်ရေးဆွဲခဲ့ကြသည်။
၄	အဖွဲ့အစည်းချိတ်ဆက်ပုံ (Venn Diagram)	၂၀.၁၀.၂၀၁၇	ကျေးရွာသူကျေးရွာသားများ၊ ကော်မတီဝင်များ၊ ကျေးရွာအုပ်ချုပ်ရေးအဖွဲ့ဝင်များ	၇	၁၁	၁၈	ကျေးရွာအတွင်းတွင်ရှိနေသော လူမှုအဖွဲ့အစည်းများနှင့်ကျေးရွာလူထုအကြား ချိတ်ဆက်နေမှုကို ထင်သာမြင်သာရှိအောင်ဖော်ဆောင်နိုင်ခဲ့သည်။
၅	လူမှုစီးပွားအဆင့်သတ်မှတ်ခြင်း (Wealth Ranking)	၂၀.၁၀.၂၀၁၇	ချမ်းသာ၊ အလယ်အလတ်၊ နွမ်းပါး	၇	၁၁	၁၈	ကျေးရွာအတွင်းရှိလူများအကြား၊ ငွေကြေး၊ ပစ္စည်းဥစ္စာ၊ ဓနအင်အားပိုင်ဆိုင်မှုအဆင့်ခွဲခြားပြသခြင်းဖြင့် ကျေးရွာအတွက် လိုအပ်မည့်ဝင်ငွေရရှိရေးအစီအစဉ်များကို ထည့်သွင်းစဉ်းစားနိုင်ရန်စဉ်းစားခဲ့ကြသည်။

၆	ပင့်ကူအိမ်ကွန်ယက် (Spider Web)	၂၀.၁၀.၂၀၁၇	ကျေးရွာသူကျေးရွာသားများ၊ အမျိုးသားအုပ်စု၊ အမျိုးသမီးအုပ်စု	၂၀	၂၀	၄၀	အမျိုးသားနှင့်အမျိုးသမီးများအကြားအလုပ်အကိုင်အခွင့်အလမ်း၊ တန်းတူ အခွင့် အရေး၊ ပညာသင်ကြား နိုင်မှု၊ ဘဝလုံခြုံမှု စသည့် အခြေအခြေအနေအရပ်ရပ်ကို ဆွေးနွေးခဲ့ကြသည်။
---	-----------------------------------	------------	------------------------------------------------------------	----	----	----	--------------------------------------------------------------------------------------------------------------------------------------------------------------

ကျေးရွာဖွံ့ဖြိုးရေးအစီအစဉ်အတွက်အသုံးပြုခဲ့သော PRA Tools များတစ်ခုချင်းစီအတွက်သုံးသပ်ချက်များ

၆။ ဆင်ကျပြင်ကျေးရွာလူမှုရေးပြန့်နှံ့ အရင်းအမြစ်ပြမြေပုံ



၇။ တောင်ဖီလာအုပ်စု၊ ဆပ်ကျပြင်ကျေးရွာမြေပုံသုံးသပ်ချက်

တည်နေရာ။	လောင်ဂျီတွင်း ၉၃ ဒီဂရီ ၉၆ မိနစ်	လတ္တီတွင်း- ၁၉ ဒီဂရီ ၅၀ မိနစ်
----------	---------------------------------	-------------------------------

ဆပ်ကျပြင်ကျေးရွာသည် အမ်းမြို့နယ်မှ မိုင်(၃၀)ကျော်ခန့် အကွာအဝေးတွင်ရှိပြီး မင်းတက်ပေါက်ချောင်းကို စက်လှေဖြင့် ကူးပြီးမှသာ ရောက်ရှိနိုင်ပါသည်။ မင်းတက်ကျေးရွာမှ နွားရုံတောင်အုပ်စု၊ ကျောက်မြောင်းအုပ်စု ရွာများသို့ သွားသည့် လမ်းပေါ်တွင်ရှိသည်။

အဓိကစီးပွားရေးလုပ်ငန်းမှာ လယ်ယာစိုက်ပျိုးရေးလုပ်ငန်းဖြစ်သဖြင့် ရွာ၏ဘေးပတ်ပတ်လည်တွင် လယ်ကွင်းအများအပြားရှိသည်ကို တွေ့ရသည်။ ရေတွင်း၊ ရေကန်များပေါများသဖြင့် ရေအခက်အခဲမရှိပေ။ သို့သော် နွေရာသီတွင် နေ၏အပူရှိန်ပြင်းထန်မှုကြောင့် ရေများခမ်းခြောက်မှုများဖြစ်ပေါ်ကာ ရေရှားပါးခြင်း ပြဿနာနှင့် ရင်ဆိုင်ကြရပါသည်။ ရွာ၏အလယ်ခန့်တွင် စာသင်ကျောင်းရှိသည်။

အဖြစ်များသောရောဂါ	အဖျားရောဂါ
အိမ်သာသုံးစွဲမှု၊ ယင်လုံအိမ်သာသုံးစွဲမှု	အနည်းငယ်ရှိ
ကြံ့တွေ့ရသော သဘာဝသေးအန္တရာယ်	လေပြင်း မုန်တိုင်းဒဏ်
စာသင်ကျောင်း၊ ဆေးပေးခန်း၊	စာသင်ကျောင်းရှိ၊ ဆေးပေးခန်းမရှိ
ကျောင်းသားအရေအတွက်	(220)ဦး
တက္ကသိုလ်ဝင်တန်းအောင် -	ရှိ
ကျေးရွာတွင်အဓိကကြံ့တွေ့ နေရသောအခက်အခဲ -	ရေရှားပါးမှု အခက်အခဲကြံ့တွေ့ နေရ

ရာသီအလိုက်ဖြစ်ပေါ်မှု အခြေအနေပြ ကြွဒိန် ရေးဆွဲခြင်း

နေ့စွဲ : 10.10.20

ကျေးဇူးတင်ပေး - ဆတ်ကျွတ်

ကျေးဇူးတင်ပေး	တပေါင်း	တန်ခူး	ကဆုန်	နယုန်	ဝါဆို	ဝါခေါင်	တော်သလင်း	သီတင်းကျွတ်	တန်ဆောင်မုန်း	နတ်တော်	ပြာသို	တန့်ဆွဲ
ရိုးပျားသောလ												
ပျော်ဖူးပုန်တိုင်း	—	—	—	—		—	—	—	—	—	—	—
ရာသီဥတိုပျား			—	—		—	—		—	—	—	
အလုပ်ပျားသောလ	ကောင်း	ကောင်း	ကောင်း	ကောင်း	ကောင်း	ကောင်း	ကောင်း	ကောင်း	ကောင်း	ကောင်း	ကောင်း	ကောင်း
ထင်ရှားကောင်းသောလ (လယ်မြဲ)	ကောင်း	ကောင်း	ကောင်း	ကောင်း	ကောင်း	ကောင်း	ကောင်း	ကောင်း	ကောင်း	ကောင်း	ကောင်း	ကောင်း
ထင်ရှားကောင်းသောလ (လက်လုပ်လက်စား)	ကောင်း	ကောင်း	ကောင်း	ကောင်း	ကောင်း	ကောင်း	ကောင်း	ကောင်း	ကောင်း	ကောင်း	ကောင်း	ကောင်း
သောက်သုံးစေရ ရရှိမှု	နည်း	နည်း	နည်း	နည်း	နည်း	နည်း	နည်း	ကောင်း	ကောင်း	ကောင်း	ကောင်း	ကောင်း
ပျော်ရွှင်ပျော်ရွှင်မှု	—	—	၅	၅	—	၅	၅	၅	—	—	—	—

၉။ ရာသီခွင်ပြဇယားသုံးသပ်ချက်

ဆပ်ကျပြင်ကျေးရွာရှိ ကျေးရွာသူ၊ ရွာသားများ၏ အဓိကလုပ်ငန်းမှာ လယ်ယာစိုက်ပျိုးရေး လုပ်ငန်းဖြစ်ပြီး ခန့်အမိုးလုပ်ငန်းနှင့် ပုဇွန်ကန်လုပ်ငန်းများကို လုပ်ကိုင်ကြသူများလည်း အများစုရှိသည်။ လယ်ယာလုပ်ငန်းများကို နယုန်လတွင် စတင်ကြပြီး ပြာသိုလတွင် ရိတ်သိမ်းကြသည်။ ထို့နောက် ခန့်အမိုးပြုလုပ်ရန်

တပို့တွဲလတွင် ခန့်ကိုစုတ်ပြီး တပေါင်းလတွင် အမိုးများကို ပြုလုပ်ကြသည်။ တန်ခူး၊ ကဆုန်လများတွင် ခန့်အမိုးများကို ရောင်းချကြသည်။ ကြက်၊ ဝက် မွေးမြူရေးလုပ်ကိုင်သူများလည်း ရှိပါသည်။ ရာသီအလိုက် ဘာသာရေးပွဲတော် များကို နှစ်စဉ်ကျင်းပလေ့ရှိကြသည်။ ရာသီဥတုအနေဖြင့် မိုးအနည်းငယ်များသည်။

ရာသီခွင်ပြဇယားအရ ဆပ်ကျပြင်ကျေးရွာရှိ ကျေးရွာသူ၊ ကျေးရွာသားများသည် လုပ်ငန်းခွင်ဝင်ရရှိမှုများပြားပြီးအားလပ်ချိန်ဟူ၍ မတွေ့ရသည်ကို တွေ့မြင်ရပါသည်။

၁၀။ ကျေးရွာဦးစားပေးအစီအစဉ်ဇယား

ဆောင်ရွက်ရန်လိုအပ်ချက်များကို ဦးစားပေး ဓမ္မရည်ပြင်း

နေ့စွဲ : ၁၉. ၁၀. ၂၀၂၃

ကျေးရွာအမည်... ဘဏ်ကြေးငွေ.....	၀	၂	၃	၄	၅	၆	၇	ရမှတ်	ဦးစားပေးဘာဆင့်
၀ ဦးစားပေးကျေးရွာအမည်	ဦးစားပေးကျေးရွာအမည်	ဦးစားပေးကျေးရွာအမည်	ဦးစားပေးကျေးရွာအမည်	ဦးစားပေးကျေးရွာအမည်	ဦးစားပေးကျေးရွာအမည်	ဦးစားပေးကျေးရွာအမည်	ဦးစားပေးကျေးရွာအမည်	၃	၁
၂ အားလုံးကျွတ်ပေးရန်	အားလုံးကျွတ်ပေးရန်	အားလုံးကျွတ်ပေးရန်	အားလုံးကျွတ်ပေးရန်	အားလုံးကျွတ်ပေးရန်	အားလုံးကျွတ်ပေးရန်	အားလုံးကျွတ်ပေးရန်	အားလုံးကျွတ်ပေးရန်	၂	၂
၃ အားလုံးကျွတ်ပေးရန်	အားလုံးကျွတ်ပေးရန်	အားလုံးကျွတ်ပေးရန်	အားလုံးကျွတ်ပေးရန်	အားလုံးကျွတ်ပေးရန်	အားလုံးကျွတ်ပေးရန်	အားလုံးကျွတ်ပေးရန်	အားလုံးကျွတ်ပေးရန်	၁	၂
၄									
၅									
၆									
၇									

စေ့စပ်မှု - ကျေးရွာ (၇) / ၄ (၆)

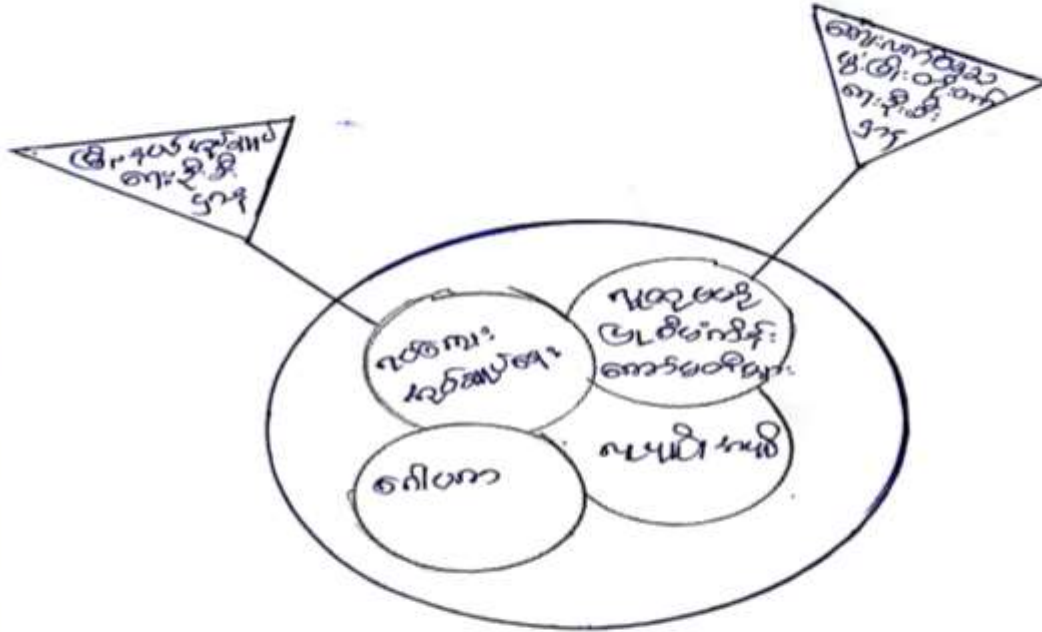
၁၁။ ကျေးရွာဦးစားပေးအစီအစဉ်ဇယားသုံးသပ်ချက်

ဆပ်ကျပြင်ကျေးရွာမှ ကျေးရွာသူ၊ ကျေးရွာသားများသည် ၎င်းတို့၏ကြုံတွေ့နေရသော အခက်အခဲများအပေါ် အခြေခံကာ ကျေးရွာအတွင်းရှိ အဓိကအခက်အခဲပြဿနာနှင့် လိုအပ်ချက်များ ဖော်ထုတ်ဆွေးနွေးကြရာ အမျိုးသမီးအဖွဲ့၊ အမျိုးသားအဖွဲ့တို့မှ ကျေးရွာရှိ လိုအပ်ချက်များကို ဆွေးနွေးစာရင်းပြုစုကာ မည်သည့်နည်းလမ်းဖြင့် ဖြေရှင်းမည်၊ မည်သည့်လုပ်ငန်းအမျိုးအစားဖြင့် ထိုအခက်အခဲများကို ဖြေရှင်းသွားမည်၊ မည်သူက တာဝန်ယူဖြေရှင်းသွားမည် စသည်ဖြင့် စဉ်းစားအဖြေထုတ်ကာ ၎င်းတို့ကျေးရွာရှိ ဦးစားပေးလုပ်ငန်းခွဲကို ဦးစားပေးအစီအစဉ်အဆင့်ဆင့်ဖြင့် ကျေးရွာသူ၊ ကျေးရွာသားများက ရွေးချယ်ခဲ့ကြသည်။ ဆပ်ကျပြင်ကျေးရွာအတွက် အဓိကလိုအပ်သော စီမံကိန်းလုပ်ငန်းခွဲမှာ ရွာတွင်းကွန်ကရစ်လုပ်ငန်းဖြစ်ပြီး အမျိုးသမီးအဖွဲ့၊ အမျိုးသားအဖွဲ့ (၂)ဖွဲ့လုံးမှ ဦးဆောင်ရွေးချယ်ခဲ့သော စီမံကိန်းလုပ်ငန်းခွဲ ဖြစ်ပါသည်။

၁၂။ အဖွဲ့အစည်းများချိတ်ဆက်မှုပြဇယား

ကျေးရွာမဗဟို - ဆက်ကျပြင်

Date. 20.10.20



အဖွဲ့ဝင်များ - အဖွဲ့ဝင်များ (၇) ၊ ၈ (၁၀)
 အဖွဲ့ဝင်များ - အဖွဲ့ဝင်များ

၁၃။ အဖွဲ့အစည်းများချိတ်ဆက်မှုပြုဖွယ်သားသုံးသပ်ချက်

ဆပ်ကျပြင်ကျေးရွာတွင်ရှိသော လူ့အဖွဲ့အစည်းများမှာ အုပ်ချုပ်ရေးအဖွဲ့၊ ရပ်မိရပ်ဖအဖွဲ့၊ ဂေါပကအဖွဲ့၊ လူထုဗဟိုပြုစီမံကိန်းကော်မတီအဖွဲ့ စသည့်အဖွဲ့အစည်းများ ရှိပါသည်။ ယခင်ကကျေးရွာဖွံ့ဖြိုးရေးအတွက် အုပ်ချုပ်ရေးအဖွဲ့နှင့် ကျေးရွာရပ်မိ၊ ရပ်ဖအဖွဲ့တို့မှ ဦးဆောင်ကာ မြို့နယ်နှင့်ချိတ်ဆက်ပြီး လုပ်ကိုင်ခဲ့ကြပြီး ယခုအခါ လူထုဗဟိုပြုစီမံကိန်း ကော်မတီဝင်များသည်လည်း ကျေးရွာဖွံ့ဖြိုးရေး လုပ်ငန်းများအတွက် လုပ်ဆောင်လာကြပါသည်။ ဂေါပကအဖွဲ့သည် ဘာသာရေးပွဲများကို ဦးဆောင်ကာဆောင်ရွက်ကြပြီး လူပျိုအပျိုအဖွဲ့များကလည်း ကျေးရွာတွင် ပျော်ပွဲရွှင်ပွဲများကို ပူးပေါင်းလုပ်ဆောင်ကြသည်။ ရပ်မိရပ်ဖအဖွဲ့သည်လည်း ကျေးရွာ၏ ဖွံ့ဖြိုးရေးလုပ်ငန်းစဉ်များအတွက် ကျေးရွာသူ၊ ကျေးရွာသားများနှင့် ချိတ်ဆက်လုပ်ဆောင်လာကြပါသည်။

၁၅။ လူမှုစီးပွားအဆင့်သတ်မှတ်ခြင်းဇယားသုံးသပ်ချက်

ဆပ်ကျပြင်ကျေးရွာတွင် ချမ်းသာပြည့်စုံသောအိမ်ထောင်စု(၃၄)စုရှိပြီး အလယ်အလတ်တန်းစားအိမ်ထောင်စု (၆၀)စုရှိကာ အနှမ်းပါးဆုံးအိမ်ထောင်စု (၈၀)စုရှိပါသည်။

ချမ်းသာသောအိမ်ထောင်စုများသည် ပျဉ်စီ၊ ပျဉ်ထောင်၊ သွပ်မိုး အိမ်တို့ကိုပိုင်ဆိုင်ကြပြီး၊ လယ် (၁၅)ဧက၊ ထော်လာဂျီ၊ ကား၊ ဆိုင်ကယ် စသည်တို့ကို ပိုင်ဆိုင်ကာ တစ်နှစ်စာဝင်ငွေ ကျပ် (၅၅)သိန်းခန့်ရှိပြီး တစ်နှစ်စာ ဝမ်းစာဖူလုံမှုရှိပါသည်။

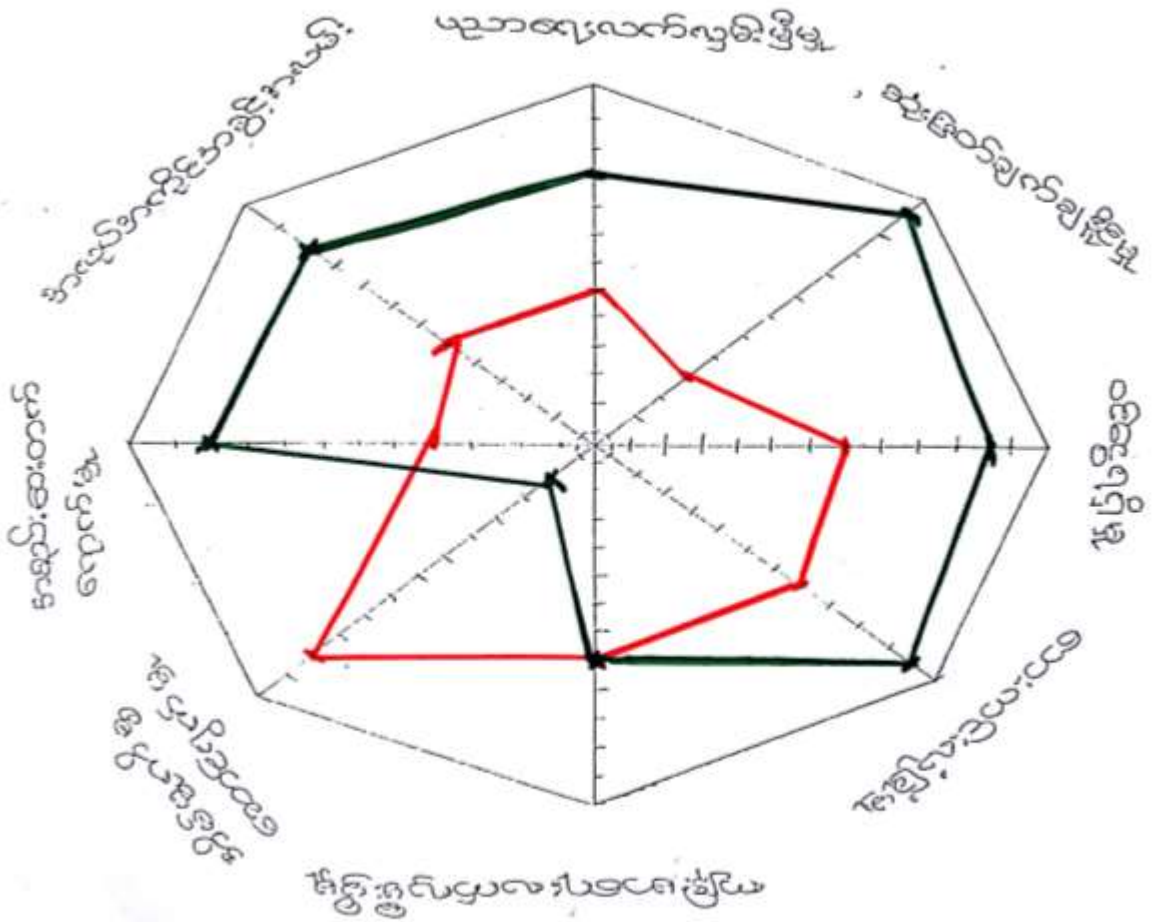
အလယ်အလတ်တန်းစား အိမ်ထောင်စုများမှာ ပျဉ်စီ၊ ပျဉ်ထောင်၊ သွပ်မိုးအိမ်ကို ပိုင်ဆိုင်ကြပြီး လယ် (၁၀) ဧက၊ နွား၊ ဆိုင်ကယ် စသည်တို့ကို ပိုင်ဆိုင်ကာ တစ်နှစ်စာဝင်ငွေမှာ (၄၀)သိန်းရှိပါသည်။ တစ်နှစ်စာ ဝမ်းစာ ဖူလုံမှု ရှိပါသည်။

နှမ်းပါးသော အိမ်ထောင်စုများသည် ပျဉ်စီ၊ ဝါးကာ၊ ဓနိမိုး အိမ်များကို ပိုင်ဆိုင်ကြပြီး ကြက်၊ ဝက်များကို မွေးမြူထားကြပါသည်။ ဂျပန်းလုပ်ငန်းများနှင့် တစ်နှစ်စာဝင်ငွေမှာ (၁၅)သိန်းခန့်ရှိပြီး တစ်နှစ်စာဝမ်းစာဖူလုံမှု မရှိပါ။

ထို့ကြောင့် ဆပ်ကျပြင်ကျေးရွာသည် လယ်ယာလုပ်ငန်းကို ဦးစားပေးလုပ်ကိုင်ကြပြီး နှမ်းပါးဆုံးအဆင့် များပြားသောကျေးရွာ ကလေးဖြစ်သည်။

၁၆။ ကျား/မ ရေးရာ ပင့်ကူအိမ်

ကျား/မ ရေးရာပင့်ကူအိမ်သုံးသပ်ချက်



ကျား/မရေးရာပင့်ကူအိမ် သတ်မှတ်ခြင်း

နေ့စွဲ = ၂၀. ၁၀. ၂၀၁၈

၁၇။ ကျား/ မရေးရာ ပင့်ကူအိမ်သုံးသပ်ချက်

ကျား/မရေးရာ ပင့်ကူအိမ်ဇယားအရ ဆပ်ကျပြင်ကျေးရွာရှိ အမျိုးသားများနှင့် အမျိုးသမီးတို့၏ ဝင်ငွေရရှိမှု၊ ဆုံးဖြတ်ချက်ချနိုင်မှု၊ ပညာရေးလက်လှမ်းမှီမှု၊ အလုပ်အကိုင်အခွင့်အလမ်း၊ အစည်အဝေးတက်ရောက်နိုင်မှု၊ ဘေးအန္တရာယ်ကင်းရှင်းလုံခြုံမှု၊ ကျန်းမာရေးလက်လှမ်းမှီမှု၊ အိမ်မှုကိစ္စဆောင်ရွက်နိုင်မှု စသည်တို့ကို နှိုင်းယှဉ်လေ့လာ သုံးသပ်ကြည့်ရာတွင် အိမ်မှုကိစ္စဆောင်ရွက်နိုင်မှု တစ်ခုတည်းသာ အမျိုးသမီးများက အမျိုးသားများထက် သာလွန်နေကြောင်းတွေ့ရပါသည်။ ပညာရေးနှင့် ကျန်းမာရေးလက်လှမ်းမှီမှုတို့က တန်းတူလိုက်နိုင်သော်လည်း ဝင်ငွေရရှိမှုကအစ ကျန်သောအချက်များတွင် အမျိုးသမီးများသည် အမျိုးသား များလောက် အခွင့်အရေးပြည့်ပြည့်ဝဝ မရနိုင်သေးကြောင်း ပင့်ကူအိမ်ဇယားကို ကြည့်ခြင်းအားဖြင့် သုံးသပ် တွေ့ရှိရပါသည်။

၁၈။ ကော်မတီဝင်များရွေးချယ်ခြင်းနှင့် ကျေးရွာဖွံ့ဖြိုးရေးအစီအစဉ်ဆောင်ရွက်မှုမှတ်တမ်းခါတ်ပုံများ



၁၉။ ကျေးရွာအချက်အလက် (ပုံစံ-၁) (ပထမနှစ်)

ပထမနှစ်
ပုံစံ - ၀-၁ - ကျေးရွာ အချက်အလက် (FORM PC 1)

လယ်ဧွန်၊ ပထမဆုံးအကြိမ် ကျေးရွာသို့ ရောက်ရှိနိုင်ရန်တွင် ရည်ရွယ်ချက်ဖြင့် ကျေးရွာ ရာသီပေါက်ကို ကျေးရွာကော်မတီမှ ရည်ရွယ်ချက် အရည်အသွေးအရ အသေးစားအရွယ်ရှိ ကျေးရွာအချက်အလက်များ ကောက်ယူပေးရန် တောင်းဆိုနိုင်ရန်အတွက် အရည်အသွေး ကျင့်ပတ် စီစဉ်ရမည်။			
ရာသီပေါက်အမည်	စုနစ်	ရည်ရွယ်ချက်အမည်	
ပြည်နယ်/ တိုင်းဒေသကြီး	ပြည်နယ် - ကရင်	ကျေးရွာအုပ်စု	ကျေးရွာ - ဆာကုမူ

(က) လူဦးရေ

တိုင်းရင်းသား	အိမ်ထောင်စုပေါင်း	ကိုးကွယ်သည့်ဘာသာ	အိမ်ထောင်စုပေါင်း
၁။ ၇၃၆	၁၇၁	၄၅	၁၇၁
၂။			
၃။			
၄။ အခြားတိုင်းရင်းသား လူမျိုးစုများ			

	ကျား (အရေအတွက်)	မ (အရေအတွက်)
လူဦးရေ	၁၆၅	၁၇၀
အိမ်ထောင်စုပေါင်း	၁၆၅	၆

(ခ) ကျေးရွာရှိ အခြေခံ အထောက်အအံ့ (Facilities)

ပညာရေး	ခြေခံ	ကျန်းမာရေး	ခြေခံ	ဘာသာရေး	ခြေခံ
မူလကျောင်း	<input type="checkbox"/>	ဆေးရုံ	<input type="checkbox"/>	ဘုရား/စေတီ	<input checked="" type="checkbox"/>
မူလကျောင်း	<input checked="" type="checkbox"/>	ကျန်းမာရေးဌာန	<input type="checkbox"/>	ဘုန်းကြီးကျောင်း	<input checked="" type="checkbox"/>
မူလကျောင်း	<input type="checkbox"/>	ကျန်းမာရေးဌာနခွဲ	<input type="checkbox"/>	ပရိယတ္တကျောင်း	<input type="checkbox"/>
ပျက်စီးနေသည့်	<input type="checkbox"/>	ဆေးပေးခန်း	<input type="checkbox"/>	ခရစ်ယာန်ဘုရားကျောင်း	<input type="checkbox"/>
အခြား	<input type="checkbox"/>	အခြား	<input type="checkbox"/>	ဂေဟ	<input type="checkbox"/>
				အခြား	<input type="checkbox"/>
မှတ်ချက်		မှတ်ချက်		မှတ်ချက်	

(ဂ) ကျွမ်းကျင်မှုညာရပ် (လူသား/နေထိုင်)

	ပညာရေး		ကျန်းမာရေး		တည်ထောက်ရေး	
	နေထိုင်	လက်	နေထိုင်	လက်	နေထိုင်	လက်
မူလကျန်းပြု	<input checked="" type="checkbox"/>	<input checked="" type="checkbox"/>	<input type="checkbox"/>	<input type="checkbox"/>	လက်သား	<input checked="" type="checkbox"/>
အလယ်တန်းပြု	<input checked="" type="checkbox"/>	<input type="checkbox"/>	<input type="checkbox"/>	<input type="checkbox"/>	ပန်းရန်	<input checked="" type="checkbox"/>
အထက်တန်းပြု	<input type="checkbox"/>	<input type="checkbox"/>	<input type="checkbox"/>	<input type="checkbox"/>	လွယ်စင်လုပ်သား	<input type="checkbox"/>
ပျက်စီး	<input type="checkbox"/>	<input type="checkbox"/>	<input type="checkbox"/>	<input type="checkbox"/>	ပိုက်ဆက်	<input type="checkbox"/>
အခြား	<input type="checkbox"/>	<input type="checkbox"/>	ကျေးလက်ကျန်းမာရေးပူး	<input type="checkbox"/>	မက္ကင်းဒစ်	<input type="checkbox"/>
မှတ်ချက်			မှတ်ချက်		မှတ်ချက်	

၁၉။ ကျေးရွာအချက်အလက် (ပုံစံ-၁) (ပထမနှစ်)

ပထမဌာန

လူထုထုတ်ပြန်ပုံစံကျိုး အကောင်အထည်ဖော်ရေးလက်ခံ

(၁) လယ်ယာထွက်သွင်းရေး (အပူပိုင်းဒေသ)
 ကျောက်လမ်း () ကမ္ဘာ့ရပ် (၂) ကွန်ကရစ် (၂) ဆိုင်ကယ်လမ်း (၂) ကျောက်စရစ် ()
 မြေ () လှသွားလမ်း (၂) အခြား _____

(၂) ကျေးရွာဖွံ့ဖြိုးရေးအစီအစဉ် (Village Development Plan) (အပူပိုင်းဒေသ)

- (၁) လူထုထုတ်ပြန်ပုံစံကျိုး မတိုင်မီက ကျေးရွာအစီအစဉ် ရှိသလား
- (၂) ရှိလျှင် မည်သည့်နှစ်က ရေးဆွဲခဲ့သလဲ
- (၃) မြို့နယ်အတွင်းရှိ ရရှိသားသလား

ရှိ/မရှိ/မသိ
 နှစ်/မသိ/မရှိ
 ရှိ/မရှိ/မသိ

(၃) ခရီးအကွာအဝေး (Distance)

- (၁) ရွာ (အလယ်) မှ မြို့ (အလယ်) အကွာအဝေး
- (၂) ဤရွာနှင့် ကျေးရွာအုပ်စုရွာ (အလယ်) သွားခရီး

ပိုင်/မာလုံ 3.04 /မသိ

ခြောက်သွေ့ရာသီ - ထော်လား/ဆိုင်ကယ်/ခြေလျှင်/ပြင်/လှ/အခြား _____ () နာရီ
 မိုးရာသီ - ထော်လား/ဆိုင်ကယ်/ခြေလျှင်/ပြင်/လှ/အခြား _____ () နာရီ

(၄) သဘာဝဘေး ဤကျေးရွာတွင် ရေကြီးခြင်းကိုဆိုသော သဘာဝဘေး ကုထုံးတမ်း

□ မရှိ □ ရှိ (ဖော်ပြရန်) _____

ရက်စွဲ

ရက်စွဲ 23/2/2015

လက်မှတ်

ရည်ရွယ်ချက်အရ အမည် _____

လက်မှတ်

ရက်စွဲ

၁၉။ ကျေးရွာအချက်အလက် (ပုံစံ-၁) (ဒုတိယနှစ်)

၂၀၁၇

(ဂ) ကျွမ်းကျင်သူများမှတ်တမ်း ၊ ကျေးရွာတွင်နေထိုင်သော သို့မဟုတ် အခြားရွာမှလာရောက်သောကျွမ်းကျင်သူများ

(၁) ကသင်ကျောင်း			(၂) ကျန်းမာရေး			(၃) လက်မှုပညာရှင်		
	ရွာတွင်နေထိုင်သူ	အခြားရွာမှလာသူ		ရွာတွင်နေထိုင်သူ	အခြားရွာမှလာသူ		ရွာတွင်နေထိုင်သူ	အခြားရွာမှလာသူ
မူလတန်းပြဆရာဆရာမ	၂၇	၂၇	ဆရာဝန်	<input type="checkbox"/>	<input type="checkbox"/>	လက်သမား	၈၇	<input type="checkbox"/>
အထက်တန်းပြဆရာဆရာမ	<input type="checkbox"/>	၈	လက်မထောက်ကျန်းမာရေးမှူး	<input type="checkbox"/>	<input type="checkbox"/>	ပန်းရံ	၈၇	<input type="checkbox"/>
အလက်တန်းပြဆရာဆရာမ	၂၇	၂၇	အမျိုးသမီးကျန်းမာရေးဆရာမ	<input type="checkbox"/>	<input type="checkbox"/>	လွှဲစစ်ဆိုင်ရာ	<input type="checkbox"/>	<input type="checkbox"/>
မူကြိုဆရာဆရာမ	<input type="checkbox"/>	<input type="checkbox"/>	အရံသားမှူး	<input type="checkbox"/>	<input type="checkbox"/>	စေ့စပ်သူ	<input type="checkbox"/>	<input type="checkbox"/>
အခြား	<input type="checkbox"/>	<input type="checkbox"/>	ပြည်သူ့ကျန်းမာရေးလုပ်သား (၁)/(၂)	<input type="checkbox"/>	<input type="checkbox"/>	စက်ပြင်ဆရာ	၂၇	<input type="checkbox"/>
မှတ်ချက်			မှတ်ချက်			မှတ်ချက်		

(ဃ) ကျေးရွာသို့ ရောက်ရှိနိုင်သည့်လမ်းအခြေအနေ / ကျေးရွာတစ်ရွာသည် ၎င်း၏ကျေးရွာအုပ်စုနှင့် ဆက်သွယ်ထားသော လမ်းအခြေအနေ (အောက်ပါတို့ကိုပိုင်ပါ)

ကျောက်ကြမ်းလမ်း ကတ္တရာလမ်း ကွန်ကရစ်လမ်း မော်တော်ဆိုင်ကယ်လမ်း
 ကျောက်ခင်းလမ်း ခြေသားလမ်း လူသွားလမ်း အခြား _____

(င) ကျေးရွာဖွံ့ဖြိုးမှုစီမံချက်

(၁) လူထုဝဟိုပြုစီမံကိန်းမစတင်မီ ဤကျေးရွာတွင်ကျေးရွာဖွံ့ဖြိုးမှု စီမံချက်ရှိခဲ့ပါသလား? ပိုင်ပါ
ရှိပါသည်/မရှိပါ/မသိပါ

(၂) ရှိခဲ့ပါလျှင် ဤစီမံချက်ကို မည်သည့် ခုနှစ်တွင်ပြင်ဆင်ခဲ့ပါသနည်း? နှစ်-----/မသိပါ

(၃) ဤစီမံချက်ကို ဖြည့်နယ်မှုအတည်ပြုခဲ့ပါသလား? ပြုခဲ့ပါသည်/မပြုခဲ့ပါ/မသိပါ

(စ) ဝေဖန်အကွာအဝေး

(၁) ဤကျေးရွာ၏ဝဟိုပုဂံကျေးရွာအုပ်စု၏ဝဟိုအထိ ဝေဖန်ပိုင်မည်မျှကွာဝေးသနည်း? မိုင်-----/မသိပါ

(၂) ဤကျေးရွာမှ ၎င်းကျေးရွာအုပ်စုဝဟိုအထိ သွားလာရာတွင်ကြာမြင့်သည့်အချိန် ဖြောက်ဝေ့ ရာသီတွင်ကြာချိန်-----မိနစ်-----
 ဝေဖန်လား/မော်တော်ဆိုင်ကယ်/ခြေလှမ်း/လား/မော်တော်ဘုတ်/အခြား----- စသည်တို့ဖြင့် သွားလာကြာမြင့်သည့်အချိန်
 ဝေဖန်လား/မော်တော်ဆိုင်ကယ်/ခြေလှမ်း/လား/မော်တော်ဘုတ်/အခြား----- စသည်တို့ဖြင့် သွားလာကြာမြင့်သည့်အချိန်

(ဆ) ပတ်ဝန်းကျင်ဆိုင်ရာသဘာဝဘေးအန္တရာယ် -

ဤကျေးရွာတွင် ခေကြီးခြင်းကို သဘာဝဘေးအန္တရာယ်ကျရောက်မှုဖြစ်နိုင်ပါသလား။
 မရှိပါ ခု ရှိပါသည် ရှိလျှင် ဖော်ပြပါ-----

(ဇ) ကျေးရွာတွင် ခွဲစဉ်ထားသော အဖွဲ့အစည်းများ

လူထုဝဟိုပြုစီမံကိန်းမတိုင်မီ ဤကျေးရွာတွင် ကျေးရွာဖွံ့ဖြိုးရေးအတွက် အစိုးရ(သို့) ရွာသားများကိုယ်တိုင်(သို့) စီမံကိန်းတစ်ခုခု ခွဲစဉ်ထားသည့် အဖွဲ့အစည်းများရှိပါသလား။

 ကျေးရွာခေါင်းဆောင် လူထုစည်းရုံးရေးမှူး
 အမည်-----
 လက်မှတ်-----
 အမည်-----
 လက်မှတ်-----

၁၉။ ကျေးရွာအချက်အလက် (ပုံစံ-၁) (တတိယနှစ်)

ပုံစံ - ၈ - ၁ ကျေးရွာအခြေခံအချက်အလက်များ (Form PC 1)

လမ်းညွှန်ရွာ၏ ကျေးရွာတစ်ရွာသို့ ပထမဆုံးပိတ်ဆက်ရေး သွားရောက်သောအခါ လူထုစည်းရုံးရေးမှူးသည် ကျေးရွာ
ခေါင်းဆောင်များအား ကျေးရွာအချက်အလက်များကို မေတ္တာရပ်ခံ၍ တောင်းခံရသည်။ ဤအချက်အလက်များကို စီမံကိန်း
မိတ်ဆက်အစည်းဝေးမတိုင်မီတောင်းခံရမည်။ စီမံကိန်းမိတ်ဆက်အစည်းဝေးတွင် လူထုစည်းရုံးရေးမှူးသည် ဤအချက်အလက်
များအား စစ်ဆေးပြီး ပုန်ကန်အောင်မြင်ရမည်။ ပြီးနောက်တွင် လူထုစည်းရုံးရေးမှူးမှ သတင်းအချက်အလက်ထံသို့ Tablets မှ
တစ်ခုနှင့် ဖြည့်သွင်းရမည်။

ကျေးရွာခေါင်းဆောင် အမည် ဒီး ဝန် ဟိး ဝေ	ကျေးရွာခေါင်းဆောင်၏ ဖုန်းနံပါတ် ၀၇ - ၇၇၅၄၄၉၀၇၅	လူထုစည်းရုံးရေးမှူး၏ အမည် ဒေါ် ဒေါ်အောင်အောင်
ပြည်နယ်၊ တိုင်း၊ မြို့နယ်၊ ကြီးရွာ ပြည်နယ်၊ တိုင်း၊ မြို့နယ်	ကျေးရွာအုပ်စု ကျေးရွာအုပ်စု	ကျေးရွာ ကျေးရွာ

က. လူဦးရေ

လူမျိုးစု	အိမ်ထောင်စုအရေအတွက်	ကိုးကွယ်သည့်ဘာသာ	အိမ်ထောင်စုအရေအတွက်
လူမျိုးစု (၁) ၅၇၆	၁၇၄	ဘာသာ (၁) ၄၃	၁၇၄
လူမျိုးစု (၂) ၅၇၆		ဘာသာ (၂) -----	
လူမျိုးစု (၃) -----		ဘာသာ (၃) -----	
လူမျိုးစုရော -----		ဘာသာရော -----	
အခြား	အရေအတွက်		
မသန်စွမ်းသူများ	၅		
သက်ကြီးရွယ်အိုများ (၆၅ နှစ် နှင့် အထက်)	၄၅		
စစ်ဘေးရှောင်			

	အမျိုးသား (အရေအတွက်)	အမျိုးသမီး (အရေအတွက်)
လူဦးရေ		
လူမျိုးစု (၁) ၅၇၆	၃၁၁	၃၃၀
လူမျိုးစု (၂) -----		
လူမျိုးစု (၃) -----		
အခြား		
အိမ်ထောင်စုဦးစီး	၁၅၆	၁၅

၁၉။ ကျေးရွာအချက်အလက် (ပုံစံ-၁) (တတိယနှစ်)

(စ) ခရီးအကွာအဝေး

(၁) ဤကျေးရွာ၏ဗဟိုမှ ၎င်းကျေးရွာအုပ်စု၏ဗဟိုအထိ ခရီးမိုင်မည်မျှကွာဝေးသနည်း? မိုင်--၂/၆မသိပါ

(၂) ဤကျေးရွာမှ ၎င်းကျေးရွာအုပ်စုဗဟိုအထိ သွားလာရာတွင်ကြာမြင့်သည့်အချိန်။

ခြောက်သွေ့ရာသီတွင်ကြာချိန်--၁၅ မိနစ် ----- ထော်လာဂျီ/မော်တော်ဆိုင်ကယ်/ခြေလျင်/လာ/မော်တော်ဘုတ်/အခြား -

မိုးရာသီတွင်ကြာချိန်--၂၀ မိနစ် ----- ထော်လာဂျီ/မော်တော်ဆိုင်ကယ်/ခြေလျင်/လာ/မော်တော်ဘုတ်/အခြား -

(ဆ) ပတ်ဝန်းကျင်ဆိုင်ရာ သဘာဝဘေးအန္တရာယ်

ဤကျေးရွာတွင် ရေကြီးခြင်းကဲ့သို့ သဘာဝဘေးအန္တရာယ်ကျရောက်ဖူးခြင်း ရှိပါသလား။

မရှိပါ ရှိပါသည် ရှိလျှင်ဖော်ပြပါ -----

(ဇ) ကျေးရွာတွင် ဖွဲ့စည်းထားသော အဖွဲ့အစည်းများ

လူထုဗဟိုပြုစီမံကိန်းမတိုင်မီ ဤကျေးရွာတွင် ကျေးရွာဖွံ့ဖြိုးရေးအတွက် အစိုးရ (သို့) ရွာသားများကိုယ်တိုင်(သို့) စီမံကိန်းတစ်ခုခုမှ ဖွဲ့စည်းထားသည့် အဖွဲ့အစည်းများရှိပါသလား။

(၁) ကျေးရွာအုပ်စု

(၂) အသင်းတိုက်၊ အသင်း၊ ဝါသနာ၊ နာမည်ပြတိုက်၊ နာမည်ပြတိုက်

(ဈ) အထွေထွေအုပ်ချုပ်ရေး ဦးစီးဌာန (GAD) မှ မှတ်တမ်းတင်ထားခြင်း

ဤကျေးရွာသည် အထွေထွေအုပ်ချုပ်ရေး ဦးစီးဌာန (GAD) မှ မှတ်တမ်းတင်ထားမှု ရှိပါသလား။

မရှိပါ ရှိပါသည်

ကျေးရွာခေါင်းဆောင်	အမည်	- <u>ဒေါ်ခင်မာမာ</u>
	လက်မှတ်	- <u>[Signature]</u>
	နေ့စွဲ	- <u>18.10.2017</u>
လူထုစည်းရုံးရေးမှူး	အမည်	- <u>ဒေါ်ခင်မာမာ</u>
	လက်မှတ်	- <u>[Signature]</u>
	နေ့စွဲ	- <u>18.10.2017</u>

၁၉။ ကျေးရွာအချက်အလက် (ပုံစံ-၁) (စတုတ္ထနှစ်)

ပုံစံ - ၁ - ၁ ကျေးရွာအခြေအခံအချက်အလက်များ (Form PC 1)

လယ်ဥယျာဉ်များ၊ ကျေးရွာတစ်ရွာသို့ ပထမဆုံးမိတ်ဆက်ခရီး သွားရောက်သောအခါ လူထုစည်းရုံးရေးပျံ့နှံ့မှုသည် ကျေးရွာ ခေါင်းဆောင်များအား ကျေးရွာအချက်အလက်များကို ပေးပို့ရန်အတွက် တောင်းဆိုရသည်။ ဤအချက်အလက်များကို စီမံကိန်း မိတ်ဆက်အစည်းဝေးပတ်ပတ်တောင်းဆိုရသည်။ စီမံကိန်းမိတ်ဆက်အစည်းဝေးတွင် လူထုစည်းရုံးရေးပျံ့နှံ့မှုသည် ဤအချက်အလက် များအား စစ်ဆေးပြီး မှန်ကန်အောင်ပြုလုပ်ရမည်။ ငြိမ်နက်တွင် လူထုစည်းရုံးရေးပျံ့နှံ့မှု သတင်းအချက်အလက်အသို့ Tablets မှ တဆင့် ပြည့်သွင်းရမည်။

ကျေးရွာအုပ်ချုပ်ရေးမှူး အမည် U. Aung Mye Thazan	ကျေးရွာအုပ်ချုပ်ရေးမှူး၏ ဝန်ထောက် U. Aung Mye Thazan	လူထုစည်းရုံးရေးမှူး၏ အမည် U. Aung Mye Thazan
ပြည်နယ်တိုင်းအသင်းကြီး ဝန်ထောက် U. Aung Mye Thazan	ပြည်နယ် ဝန်ထောက် U. Aung Mye Thazan	ကျေးရွာအုပ်စု ဝန်ထောက် U. Aung Mye Thazan

လူဦးရေ	အိမ်ထောင်စုအရေအတွက်	ကိုးကွယ်သည့်ဘာသာ	အိမ်ထောင်စုအရေအတွက်
လူဦးရေ (၁) ၇၅၆	၁၀၇	ဘာသာ (၁) မြန်မာ	၁၀၇
လူဦးရေ (၂) ၂၅၀	၂	ဘာသာ (၂) -----	
လူဦးရေ (၃) -----		ဘာသာ (၃) -----	
လူဦးရေစရာ -----		ဘာသာစရာ -----	
	အရေအတွက်		
မသန်စွမ်းသူများ သက်ကြီးရွယ်အိုများ (၆၅ နှစ် နှင့် အထက်) စစ်ဘေးရှောင်	၃၆		

	အမျိုးသား (အရေအတွက်)	အမျိုးသမီး (အရေအတွက်)
လူဦးရေ	၃၅၂	၃၀၄
လူဦးရေ (၁) ၇၅၆	၃၄၈	၃၀၈
လူဦးရေ (၂) -----		
လူဦးရေ (၃) ၂၅၀	၂၅	၂၅
အိမ်ထောင်စုစုစု		

(ခ) အခြေအခံအောက်အဖွဲ့အစည်းအဖွဲ့အစည်းများ

စာသင်ကျောင်း	အမှတ် ပြင်ပ	ကျွန်ုပ်တို့အဖွဲ့	အမှတ် ပြင်ပ	ဘာသာရေး အထောက် အပံ့များ	အမှတ် ပြင်ပ
အထက်တန်းကျောင်း	<input type="checkbox"/>	ဆေးရုံ	<input type="checkbox"/>	စေတီ	<input type="checkbox"/>
အလယ်တန်းကျောင်း	<input type="checkbox"/>	ကျွန်ုပ်တို့အဖွဲ့	<input type="checkbox"/>	ဘုန်းကြီးကျောင်း	<input type="checkbox"/>
မူလတန်းကျောင်း	<input type="checkbox"/>	ကျွန်ုပ်တို့အဖွဲ့	<input type="checkbox"/>	ဟိန္ဒူဘုရားကျောင်း	<input type="checkbox"/>
မူကြိုကျောင်း	<input type="checkbox"/>	ဆေးပေးခန်း	<input type="checkbox"/>	ဓရပ်ယာန်ကျောင်း	<input type="checkbox"/>
အခြား	<input type="checkbox"/>	အခြား	<input type="checkbox"/>	ဓရီ	<input type="checkbox"/>
				အခြား	<input type="checkbox"/>

၁၉။ ကျေးရွာအချက်အလက် (ပုံစံ-၁) (စတုတ္ထနှစ်)

(၈) ကျေးရွာတွင် ခွဲစဉ်ထားသော အဖွဲ့အစည်းများ လူထုလုံခြုံရေးစီမံကိန်းမတိုင်မီ ဤကျေးရွာတွင် ကျေးရွာခွဲခြားရေးအတွက် အစိုးရ (သို့) ရွာသားများကိုယ်တိုင် (သို့) စီမံကိန်းတစ်ခုခုမှ ခွဲစဉ်ထားသည့် အဖွဲ့အစည်းများရှိပါသလား။

(၁) -----

(၂) -----

ကျေးရွာခေါင်းဆောင်

အမည် *ဦး ခိုင်မင်း*၊ *၆၈*

လက်မှတ် *W* *၈၄.၅*

လူထုစည်းရုံးရေးမှူး

အမည် *ဦး ခင်မောင်ခင်*

လက်မှတ် *[Signature]* *၈၄.၅*

၂၀။ စီမံကိန်းစက်ဝန်းအချိန်ဇယား (ပုံစံ-၂)

<p>၆.၂။ ယယ်ယူရေးအစီအစဉ် ရေးဆွဲခြင်း</p> <p>၆.၃။ ဘဏ္ဍာရေးကုန်ကျမှု လျာထားအစီအစဉ် ရေးဆွဲခြင်း</p> <p>၆.၄။ ပြင်/ထိန်းအစီအစဉ် ရေးဆွဲခြင်း</p>			
<p>၇။ စီမံကိန်းလုပ်ငန်းခွဲ တိုးတက်မှု စောင့်ကြည့် အစည်းအဝေး</p> <p>၇.၁။ အစည်းအဝေး၊ ပထမအကြိမ်</p> <p>၇.၂။ အစည်းအဝေး၊ ဒုတိယအကြိမ်</p> <p>၇.၃။ အစည်းအဝေး၊ တတိယအကြိမ်</p>			
<p>၈။ စီမံကိန်းလုပ်ငန်းခွဲ အပြီးသတ်ဝင်စားခြင်း အစည်းအဝေး</p> <p>၉။ လူထုဝင်စားပြုအစည်းအဝေး</p>			

၂၀။ စီမံကိန်းစက်ဝန်းအချိန်ဇယား (ပုံစံ-၂) (စတုတ္ထနှစ်)

ပုံစံ - ၀ - ၂ - စီမံကိန်းစက်ဝန်းအချိန်ဇယား (PC 2)

လယ်ဥယျာဉ်များ သက်ဆိုင်ရာလူထုဝင်ရောက်မှု/လက်ထောက်နည်းပညာနည်းပညာများမှ စီမံကိန်းစက်ဝန်းအဆင့်တစ်စုစီပြီးစီးပြီး ကျေးရွာနှင့် ကျေးရွာအုပ်စုအတွက် ဤပုံစံဖြည့်သွင်းရမည်။

စည်းရုံးရေးမှူး/ဝန်ထမ်း အမည် ဦး ဝင်းဦး နေအိမ်အမှတ်ကြမ်း စက်ဝန်း(၁) စက်ဝန်း(၂) စက်ဝန်း(၃)

စက်ဝန်းအမှတ်ကြမ်း စက်ဝန်း(၄)

ပြည်နယ်/တိုင်း ပြည်နယ် ကျေးရွာအုပ်စု မင်းတူး ကျေးရွာ ၁၀၄၂၂၀၁၆

စီမံကိန်းစက်ဝန်းအဆင့်များ	စက်ဝန်း		အစည်းအဝေးစာရင်းစာရင်း			
	စတင်သည့် ဇယား	ပြီးဆုံးသည့်ဇယား	အချိန်အတွက်	အချိန်အတွက်	အစည်းအဝေးအတွက်	လူမျိုးစုတစ်ရပ်ရပ် အစည်းအဝေးအတွက် နှင့် လူမျိုးစုအစည်း
၁။ ကျေးရွာစီမံကိန်း စီမံကိန်းစက်ဝန်းအစည်းအဝေး	၂.၁၂.၂၀၁၆	၂.၁၂.၂၀၁၆	၅၅	၆၀	၁၀၂	၇၅၆ ၁၁၅ -
၂။ ကျေးရွာစီမံကိန်းစက်ဝန်းစီမံကိန်းစက်ဝန်းအစည်းအဝေး	၃.၁၂.၂၀၁၆	၃.၁၂.၂၀၁၆	၅၅	၆၀	၁၀၂	၅ ၅
၃။ ကျေးရွာအုပ်စု လုပ်ငန်းစဉ်ပြုတ်ဖျက်ရမည့် အစည်းအဝေး	၅.၁၂.၂၀၁၆	၅.၁၂.၂၀၁၆	၅	၅		
၄။ ပြည်နယ်အဆင့် စီမံကိန်းရေးဆွဲရေး နှင့် အကောင်အထည်ဖော်ရေးစီမံကိန်းစက်ဝန်း သုံးသပ်မှု အစည်းအဝေး			မရှိ	မရှိ	မရှိ	မရှိ
၅။ ပြည်နယ် စီမံကိန်းရေးဆွဲရေး နှင့် အကောင်အထည်ဖော်ရေး စီမံကိန်းစက်ဝန်းစီမံကိန်းစက်ဝန်းကို ရွာသို့ အသိပေး အကြောင်းကြားသည့် အစည်းအဝေး						
၆။ စီမံကိန်းလုပ်ငန်းစီမံကိန်းစက်ဝန်းစီမံကိန်းစက်ဝန်း အစည်းအဝေး						
၆.၀၁ စီမံကိန်းလုပ်ငန်း အကောင်အထည်ဖော်ရေးအစီအစဉ် ရေးဆွဲခြင်း						

၂၀။ စီမံကိန်းစက်ဝန်းအချိန်ဇယား (ပုံစံ-၂) (စတုတ္ထနှစ်)

၆.၂။ ဂယ်ယူရေးအစီအစဉ် ရေးဆွဲခြင်း				
၆.၃။ သတ္တုရေးကုန်ကုမ္ပဏီ လျာထားအစီအစဉ် ရေးဆွဲခြင်း				
၆.၄။ မြင်း/ထိန်းအစီအစဉ် ရေးဆွဲခြင်း				
၇။ စီမံကိန်းလုပ်ငန်းခွဲ တိုးတက်မှု စောင့်ကြည့် အစည်းအဝေး				
၇.၁။ အစည်းအဝေး ယထာအကြိမ်				
၇.၂။ အစည်းအဝေး စုတိယအကြိမ်				
၇.၃။ အစည်းအဝေး တတိယအကြိမ်				
၈။ စီမံကိန်းလုပ်ငန်းခွဲ အပြီးသတ်ဝင်စားခြင်း အစည်းအဝေး				
၉။ လူထုဝင်စားဆွဲအစည်းအဝေး				

၂၁။ ကျေးရွာဖွံ့ဖြိုးရေးဦးစားပေးအစီအစဉ် (ပုံစံ-၃) (ဒုတိယနှစ်)

ပုံစံ - ၈ - ၃ ကျေးရွာဖွံ့ဖြိုးရေး ဦးစားပေးအစီအစဉ် (Form PC 3)

လယ်ဥျှန်မှတ် အဆင့်(၃) ကျေးရွာဖွံ့ဖြိုးရေးအစီအစဉ်အတွင်း ဦးစားပေးအစီအစဉ် ကျေးရွာဖွံ့ဖြိုးရေး အထောက်အကူပြု
 ကော်မတီသည် လူထုစည်းရုံးရေးပျံ့နှံ့ရေးအကူအညီဖြင့် ဤပုံစံကိုပြည့်စုံအောင် ဖြည့်သွင်းရမည်။

လူထုစည်းရုံးရေးပျံ့နှံ့ရေး အမည်

နေ့စွဲ ၂.၁၂.၂၀၁၆ စက်ဝန်းအား အမှတ်ခြစ်ပါ (V) စက်ဝန်း(၁)
 စက်ဝန်း(၂) စက်ဝန်း(၃) စက်ဝန်း(၄)

ပြည်နယ်/တိုင်း ရှမ်းပြည်နယ် ညွှန်ကြားရေးမှူးရုံး၊ ကျေးရွာအုပ်စု ကောင်းယိုလား၊ ကျေးရွာ အောက်ကျွန်း

က။ အခက်အခဲအတားအဆီးများအားဖြင့် - ယခုလက်ရှိအခြေအနေတွင် ဤကျေးရွာဖွံ့ဖြိုးရေးအစီအစဉ်အတွက် အဓိက အခက်အခဲအတားအဆီးများသည် မည်သည့်အမျိုးအစားဖြစ်ပါသနည်း။ (အမျိုးသား/သမီး အနည်းဆုံးအခက်အခဲ ၅ ခုစီဖော်ပြပါ)

အမျိုးသား အဖွဲ့မှ တင်ပြသော အခက်အခဲအတားအဆီးများ	အမျိုးသမီး အဖွဲ့မှ တင်ပြသော အခက်အခဲအတားအဆီးများ
၁။ ဓာတ်အားလုံလောက်မှု မရှိ	၁။ ကျန်းမာရေး အခက်အခဲ မရှိ
၂။ ရွာထဲလမ်းဆွေးလမ်းခက်ခဲ	၂။ ဓာတ်အားလုံလောက်မှု မရှိ - ပစ္စည်းများရရှိရေး
၃။ မြေကြီးကလေးကျွန်းကျွန်း မရှိ	၃။ မီးမရှိ
၄။ သောက်ရုံးဆေးကုသရေး ဖြစ်	၄။ ရွာလမ်းပစ်ကောင်း - ဆွေးလမ်းခက်ခဲ
၅။	၅။

ခ။ မျှော်မှန်းခြင်း - နောင်လာမည့် (၅) နှစ် အတွင်း ကျေးရွာဖွံ့ဖြိုးရေး မျှော်မှန်းလျာထားချက်များအား တင်ပြပါ။

အမျိုးသားအဖွဲ့မှ တင်ပြသော မျှော်မှန်းချက်များ	အမျိုးသမီးအဖွဲ့မှ တင်ပြသော မျှော်မှန်းချက်များ
၁။ ဓာတ်အား ကျောင်း ပြုလုပ်ရန်	၁။ စားဝတ်ဆင်ယင်ရေး / ဆရာပုဂ္ဂိုလ်ရရှိရေး
၂။ ကွန်ကရစ်လမ်း ပြုလုပ်ရန်	၂။ အုတ်ကျွန်း ပြုလုပ်ရန်
၃။ အုတ်ကျွန်း ပြုလုပ်ရန်	၃။ ၂၄ နာရီ မီးလင်းရန်
၄။ ရေကန် တူးဖော်ရန်	၄။ ကွန်ကရစ်လမ်း ပြုလုပ်ရန်
၅။	၅။

ဂ။ လူထုဝင်ပံ့ကိန်းအစီအစဉ် (၃) နှစ်အတွက် အကျိုးဝင်သော ဦးစားပေး ဖွံ့ဖြိုးတိုးတက်မှု လုပ်ငန်း အစီအစဉ်များအားဖော်ပြပါ။

အဆင့်	ကျေးရွာအတွက် ဦးစားပေး ဖွံ့ဖြိုးတိုးတက်မှု လုပ်ငန်းစဉ်များ	အဆိုပြုသူ (အမျိုးသားများ/ အမျိုးသမီးများ/ အမျိုးသား+ အမျိုးသမီး)	ခန့်မှန်းကုန်ကျစရိတ်	အကျိုးခံစားခွင့်ရှိသူ ခန့်မှန်းခြေ အရေအတွက်
၁။	ဓာတ်အားကျွန်း	ကျေးရွာအုပ်စု/ကျေးရွာအုပ်စု	၁၀၅ သိန်း	
၂။	ရွာထဲလမ်းဆွေးလမ်းခက်ခဲ	"	၃၀၅ သိန်း	၆၈၆
၃။	မြေကြီးပြုပြင်	"	၈၀ သိန်း	(၆၈၆)
၄။	ရေကန်	"	၄၀ သိန်း	၆၈၆
၅။				

၂၁။ ကျေးရွာခွဲ၊ ငြိမ်းရေးဦးစားပေးအစီအစဉ် (ပုံစံ-၃) (တတိယနှစ်)

ပုံစံ - ၈ - ၃ ကျေးရွာခွဲ၊ ငြိမ်းရေး ဦးစားပေးအစီအစဉ် (Form PC 3)

လမ်းညွှန်ခွဲစား အဆင့်(၃) ကျေးရွာခွဲမှ ပျက်စီးဆုံးရှုံးမှုများကို စစ်ဆေးရာတွင် ပြီးစီးသောအခါ ကျေးရွာစီမံကိန်း အထောက်အကူပြု ကော်မတီသည် လူထုစည်းရုံးရေးမှူးအကူအညီဖြင့် ဤပုံစံကိုပြည့်စုံစေရန် ခြံငြိမ်းပေးရမည်။

လူထုစည်းရုံးရေးမှူး/ဝန်ထမ်း အမည် **ကျော်စွာ** နေရပ် **၂၇၊ ၁၀၊ ၂၀၁၇** စက်ဝန်းအား အမှတ်(၁) (✓) ။ စက်ဝန်း(၂) ။ စက်ဝန်း(၃) ။ စက်ဝန်း(၄)

ပြည်နယ်/တိုင်း **ရခိုင်** မြို့နယ် **နား** ကျေးရွာ **အပင်စု** တန်း **တောင်** ကျေးရွာ **၈** မိတ်စက်

က။ အခက်အခဲအတားအဆီးများအား ဖြေရှင်းခြင်း - ယခုလက်ရှိအခြေအနေတွင် ဤကျေးရွာခွဲ၊ ငြိမ်းရေးဦးစားပေးအစီအစဉ် အောက် အခက်အခဲအတားအဆီးများသည် မည်သည့်အခြေအနေတွင် (အမျိုးသား/သမီး အနည်းဆုံးအရေအတွက် ၅ ဝက်စီ ပြုပါ)

အမျိုးသား အဖွဲ့မှ တင်ပြသော အခက်အခဲအတားအဆီးများ	အမျိုးသမီး အဖွဲ့မှ တင်ပြသော အခက်အခဲအတားအဆီးများ
၁။ ရွာတွင်း ဝမ်းမကောင်း ဖျါ မိုးရာသီ	၁။ ရွာတွင်း ဝမ်းမကောင်း ဖျါ မိုး ရာသီတွင်
၂။ တွင် ဆွေးနွေး နားရ ဆက်ခံခြင်း။	၂။ ရွာအပင်စု/အား များ ဆွေးနွေး နားရ ဆက်ခံခြင်း။
၃။ ကျန်းမာရေး စာတတ် ကျိန် မထွေး နွယ်	၃။ နေရာအခွင့် ရှေ့ နားရ ဆက်ခံခြင်း။
၄။ ကျွဲ မြေစိုစွန်း ရေဆာ ဆက်ခံခြင်း။	၄။ ကျိန် မထွေး ကျိန် မထွေး စာတတ် မြေစိုစွန်း
၅။ နေရာအခွင့် ရှေ့ နားရ ဆက်ခံခြင်း။	၅။ ရေ ဆာ မရှိခြင်း။
၆။	၆။

ခ။ မျက်မှန်ခြင်း - နောင်လာမည့် (၅) နှစ် အတွင်း ကျေးရွာခွဲ၊ ငြိမ်းရေး မျက်မှန်လျာထားချက်များအား တင်ပြပါ။

အမျိုးသား အဖွဲ့မှ တင်ပြသော မျက်မှန်ချက်များ	အမျိုးသမီး အဖွဲ့မှ တင်ပြသော မျက်မှန်ချက်များ
၁။ အချိန်မရွေး ဆွေးနွေး နားရ နွယ် ကျ စောင့်။	၁။ အချိန် မရွေး ဆွေးနွေး နားရ နွယ် ကျ စောင့်။
၂။ ကျန်းမာရေး စာတတ် ကျိန် မထွေး နွယ်	၂။ ကောင်းမွန် နားရ နွယ်ခြင်း။
၃။ ကျွဲ မြေစိုစွန်း ရေဆာ ဆက်ခံခြင်း။	၃။ အချိန် ရာသီ မထွေး ရှေ့ နားရ ဆက်ခံခြင်း။
၄။ နေရာအခွင့် ရှေ့ နားရ ဆက်ခံခြင်း။	၄။ ကျန်းမာရေး စာတတ် နွယ် ကျ နားရ ဆက်ခံခြင်း။
၅။	၅။ ဘယ်လို ရေ ဆာ မရှိခြင်း။
၆။	၆။

ဂ။ လူထုစီမံကိန်း၏ လာမည့် (၄) နှစ်အတွက် အကန့်အသတ် ဦးစားပေး ဖွံ့ဖြိုးတိုးတက်မှု လုပ်ငန်း အစီအစဉ်များအား တင်ပြပါ။

အဆင့်	ကျေးရွာအတွက် ဦးစားပေး ဖွံ့ဖြိုးတိုးတက်မှု လုပ်ငန်းစဉ်များ	အဆိုပြုသူ (အမျိုးသား/အမျိုးသမီး/အမျိုးသား+အမျိုးသမီး)	ခန့်မှန်းကုန်ကျစရိတ်	အကျိုးခံစားခွင့်ရှိသူ ခန့်မှန်းခြေ အရေအတွက်
၁။	ရွာတွင်း ကား ဖိတ် ကျွဲ ကျွဲ	က + မ	< ၁၀၀ > သိန်း	၅၃၁
၂။	ဆေးပေးခန်း (၂၀' x ၂၀')	မ + က	< ၃၀ > သိန်း	၅၃၁
၃။	ကျွဲ ကျွဲ ကျွဲ	မ	< ၇၅ > သိန်း	၅၃၁
၄။				
၅။				

၂၁။ ကျေးရွာဖွံ့ဖြိုးရေးဦးစားပေးအစီအစဉ် (ပုံစံ-၃) (တတိယနှစ်)

ယခင် လူထုစီမံကိန်း၏ လာမည့် (၄) နှစ်အတွက် အကျုံးမဝင်သော ဦးစားပေး ဖွံ့ဖြိုးတိုးတက်မှု လုပ်ငန်း အစီအစဉ်များအားဖော်ပြပါ။

အဆင့်	ကျေးရွာအတွက် ဦးစားပေး ဖွံ့ဖြိုးတိုးတက်မှု လုပ်ငန်းစဉ်များ	အဆိုပြုသူ (အပျိုးသားများ/ အပျိုးသမီးများ/အပျိုးသား+ အပျိုးသမီး)	အခန်းကဏ္ဍ
၁	ခိုက်ပျိုအေးလှေငှက်	က + ဝ	
၂	ကော့.စာစက်ချုပ်ဘဏ်	မ	
၃	မွေးမြူရေး နည်းပညာ	က + မ	
၄			
၅			

ခေါင်းဆောင်၊ ကျေးရွာစီမံကိန်းအထောက်အကူပြုကော်မတီမှ အတည်ပြုသည်။


အမည် ဒေါ်အောင်အောင် လက်မှတ် နေ့စွဲ ၂၀၁၉.၁၀.၂၀

၂၁။ ကျေးရွာဖွံ့ဖြိုးရေးဦးစားပေးအစီအစဉ် (ပုံစံ-၃) (စတုတ္ထနှစ်)

ဃ၊ လူထုစီမံကိန်း၏ လာမည့် (၃) နှစ်အတွက်အကျုံးပင်သော ဦးစားပေး ဖွံ့ဖြိုးတိုးတက်မှု လုပ်ငန်း အစီအစဉ်များအားဖော်ပြပါ

အဆင့်	ကျေးရွာအတွက် ဦးစားပေး ဖွံ့ဖြိုးတိုးတက်မှု လုပ်ငန်းစဉ်များ	အဆိုပြုသူ (အမျိုးသားများ/ အမျိုးသမီးများ/အမျိုးသား + အမျိုးသမီး)	အခန်းကဏ္ဍ
၁			
၂	ကန်တိုက်ဖွဲ့စည်းခြင်း		
၃	မြေအသုံးပြုစီမံခန့်ခွဲခြင်း		
၄			
၅			

ဥက္ကဋ္ဌ၊ ကျေးရွာစီမံကိန်းအထောက်အကူပြုကော်မီတီမှ အတည်ပြုသည်။

အမည် ဦး မောင်မောင် လက်မှတ်  ဇူလိုင် ၂၀၁၆

၂။ အစည်းအဝေးမှတ်တမ်းများ

ကော်မတီဖွဲ့စည်းပုံ

စေတနာ့ဝန်ထမ်း - ဦးစောဇင်ဆန်း

စီထောက်ဥက္ကဋ္ဌ - ဦးညိုဝင်း

အဖွဲ့ဝင် - ဒေါ်ခင်ဆန်းစို

ဝယ်ယူရေးဥက္ကဋ္ဌ - ဒေါ်ခင်အေးဝင်း

အဖွဲ့ဝင် - ဦးခင်စောဇင်

ဝေဖန်အကြံပြုဥက္ကဋ္ဌ - ဦးကျော်ဗု

အဖွဲ့ဝင် - ဒေါ်မျှော်

စောင့်ကြည့်ကြီးကြပ် - ဒေါ်မမိုးစို

အဖွဲ့ဝင် - ဦးစာအိ

စာရင်းကိုင် - ဦးကျော်စောဇင်

စသည်ဖြင့် ကော်မတီကို ဖွဲ့စည်းခဲ့ကြသည်။ နောက်ဆက်ပြီး မိမိကျေးရွာ၏ အဓိကလိုအပ်ချက်များကို ဦးစားပေးအဆင့်သတ်မှတ်ပြီး ရွေးချယ်ခဲ့ကြသည်။

၁။ ရွာတွင်း အိုးနှင်းလမ်း (ကွန်ကရစ်)

၂။ စာအိစောဇင် အညာပျော်

၃။ ရွာတွင်း

ကော်မတီအဖွဲ့အစည်းများ အဖွဲ့အစည်းအဖွဲ့အစည်းများ Date 10/29/2018

အဖွဲ့အစည်းအဖွဲ့အစည်းများ အဖွဲ့အစည်းအဖွဲ့အစည်းများ အဖွဲ့အစည်းအဖွဲ့အစည်းများ

- အဖွဲ့အစည်းအဖွဲ့အစည်းများ အဖွဲ့အစည်းအဖွဲ့အစည်းများ (CF)
- အဖွဲ့အစည်းအဖွဲ့အစည်းများ အဖွဲ့အစည်းအဖွဲ့အစည်းများ (CF)
- အဖွဲ့အစည်းအဖွဲ့အစည်းများ အဖွဲ့အစည်းအဖွဲ့အစည်းများ (TF)

အဖွဲ့အစည်းအဖွဲ့အစည်းများ အဖွဲ့အစည်းအဖွဲ့အစည်းများ (၄)၊ (၆) အဖွဲ့အစည်းအဖွဲ့အစည်းများ

အဖွဲ့အစည်းအဖွဲ့အစည်းများ အဖွဲ့အစည်းအဖွဲ့အစည်းများ အဖွဲ့အစည်းအဖွဲ့အစည်းများ အဖွဲ့အစည်းအဖွဲ့အစည်းများ

အဖွဲ့အစည်းအဖွဲ့အစည်းများ အဖွဲ့အစည်းအဖွဲ့အစည်းများ အဖွဲ့အစည်းအဖွဲ့အစည်းများ အဖွဲ့အစည်းအဖွဲ့အစည်းများ

၂၃။ ကဏ္ဍအလိုက်ဦးစားပေးဖွံ့ဖြိုးရေးလုပ်ငန်းစဉ်များ

နောက်ဆက်တွဲ (၄) ခြားနားသောအပိုင်းများအတွက် ဦးစားပေးဖွံ့ဖြိုးရေးလုပ်ငန်းစဉ်များအနှစ်ချုပ်

	အဆင့်	လုပ်ငန်း	မည်သူဦးစားပေးလဲ	လ/နှစ်	ကျေးရွာတာဝန်ခံ(သို့) အုပ်စု	ပြင်ပမှမည်သူထောက်ပံ့မလဲ
အခြေခံအဆောက်အအုံ	၁		<input type="checkbox"/> ကျား <input type="checkbox"/> မ			
	၂		<input type="checkbox"/> ကျား <input type="checkbox"/> မ			
	၃		<input type="checkbox"/> ကျား <input type="checkbox"/> မ			
	၄		<input type="checkbox"/> ကျား <input type="checkbox"/> မ			
	၅		<input type="checkbox"/> ကျား <input type="checkbox"/> မ			
အသက်မွေးဝမ်းကျောင်းမှု စိုက်ပျိုးရေး	၁		<input type="checkbox"/> ကျား <input type="checkbox"/> မ			
	၂		<input type="checkbox"/> ကျား <input type="checkbox"/> မ			
	၃		<input type="checkbox"/> ကျား <input type="checkbox"/> မ			
	၄		<input type="checkbox"/> ကျား <input type="checkbox"/> မ			
	၅		<input type="checkbox"/> ကျား <input type="checkbox"/> မ			
ကျန်းမာရေးနှင့် အဟာရ	၁		<input type="checkbox"/> ကျား <input type="checkbox"/> မ			
	၂		<input type="checkbox"/> ကျား <input type="checkbox"/> မ			
	၃		<input type="checkbox"/> ကျား <input type="checkbox"/> မ			
	၄		<input type="checkbox"/> ကျား <input type="checkbox"/> မ			
	၅		<input type="checkbox"/> ကျား <input type="checkbox"/> မ			
ပညာရေး	၁	စာသင်ကျောင်း	<input type="checkbox"/> √ကျား <input type="checkbox"/> √မ	၂၀၁၈	ကျေးရွာ	မသိသေးပါ
	၂		<input type="checkbox"/> ကျား <input type="checkbox"/> မ			
	၃		<input type="checkbox"/> ကျား			

			<input type="checkbox"/> မ			
	၄		<input type="checkbox"/> ကျား <input type="checkbox"/> မ			
	၅		<input type="checkbox"/> ကျား <input type="checkbox"/> မ			
အခြား						
အခြား	၁	ရွာတွင်းဘီးနင်းရာကွန်ကရစ်လမ်း	<input type="checkbox"/> √ကျား <input type="checkbox"/> √မ	၂၀၁၈	ကျေးရွာ	မသိသေးပါ
	၂	ရေတွင်း	<input type="checkbox"/> √ကျား <input type="checkbox"/> √မ	၂၀၁၈	ကျေးရွာ	မသိသေးပါ
	၃		<input type="checkbox"/> ကျား <input type="checkbox"/> မ			
	၄		<input type="checkbox"/> ကျား <input type="checkbox"/> မ			
	၅		<input type="checkbox"/> ကျား <input type="checkbox"/> မ			