

ပြည်ထောင်စုသမ္မတမြန်မာနိုင်ငံတော်အစိုးရ
စိုက်ပျိုးရေး၊ မွေးမြူရေးနှင့် ဆည်မြောင်းဝန်ကြီးဌာန
(ကျေးလက်ဒေသဖွံ့ဖြိုးတိုးတက်ရေးဦးစီးဌာန)

လူထုဗဟိုပြုစီမံကိန်း

National Community Driven Development Project
(NCDDP)



ကျေးရွာဖွံ့ဖြိုးရေးအစီအစဉ်
Village Development Plan (VDP)
တနင်္သာရီမြို့နယ်

မာတိကာ

၁။ တနင်္သာရီမြို့နယ်ပြ မြေပုံ 3

၂။ ဘန်လောကျေးရွာအုပ်စု မြေပုံကြမ်း..... 4

၃။ အုပ်စုတွင်ပါဝင်သောကျေးရွာများစာရင်း 5

၄။ ကျေးရွာအခြေခံအချက်အလက် 5

၅။ လူထု ပူးပေါင်းပါဝင်သော လူမှု ဆန်းစစ်ခြင်းနှင့် အကဲဖြတ်ခြင်း လုပ်ငန်းစဉ် (PSA/PRA) အကျဉ်းချုပ် .. 6

၆။ ကျေးရွာဖွံ့ဖြိုးရေးအစီအစဉ်အတွက်အသုံးပြုခဲ့သော PRA tools များနှင့် တစ်ခုချင်းစီ အတွက် သုံးသပ်ချက်များ 7

 ၆.၁။ လူမှုရေးအရင်းအမြစ်ပြမြေပုံ 7

..... 7

 ၆.၂။ ဥစ္စာနေကြွယ်ဝမှု အဆင့်သတ်မှတ်ခြင်း..... 8

 ၆.၃။ အသုံးပြုသူနှင့်ထိန်းချုပ်သူ ပြဇယား..... 9

 ၆.၄။ ရာသီခွင်ပြ ပြက္ခဒိန် 10

 ၆.၅။ ကျားမရေးကဏ္ဍ(၂)ပင့်ကူအိမ်ပြ မြေပုံ 11

 ၆.၆။ Venn ချိတ်ဆက်မှုပြ မြေပုံ 12

 ၆.၇။ အခက်အခဲအတားဆီး၊ ပြသနာ၊ စိန်ခေါ်မှုများ နှင့် မျှော်မှန်းချက်များ 13

 ၆.၈။ ဖွံ့ဖြိုးတိုးတက်ရေး လုပ်ငန်းများ၊ စီမံကိန်းလုပ်ငန်းခွဲများစာရင်း..... 15

၇။ ကျေးရွာအချက်အလက်(ပုံစံ-၁) နှင့် အစည်းအဝေးမှတ်တမ်း 16

၈။ စီမံကိန်းစက်ဝန်းအချိန်ဇယား(ပုံစံ-၂) 21

၉။ ကျေးရွာဖွံ့ဖြိုးရေးဦးစားပေးအစီအစဉ်(ပုံစံ-၃) နှင့်အစည်းအဝေးမှတ်တမ်း 22

၁၀။ ကျေးရွာအုပ်စုစီမံကိန်းလုပ်ငန်းခွဲရွေးချယ်ခြင်း(ပုံစံ-၄) နှင့် အုပ်စုအစည်းအဝေးမှတ်တမ်း 26

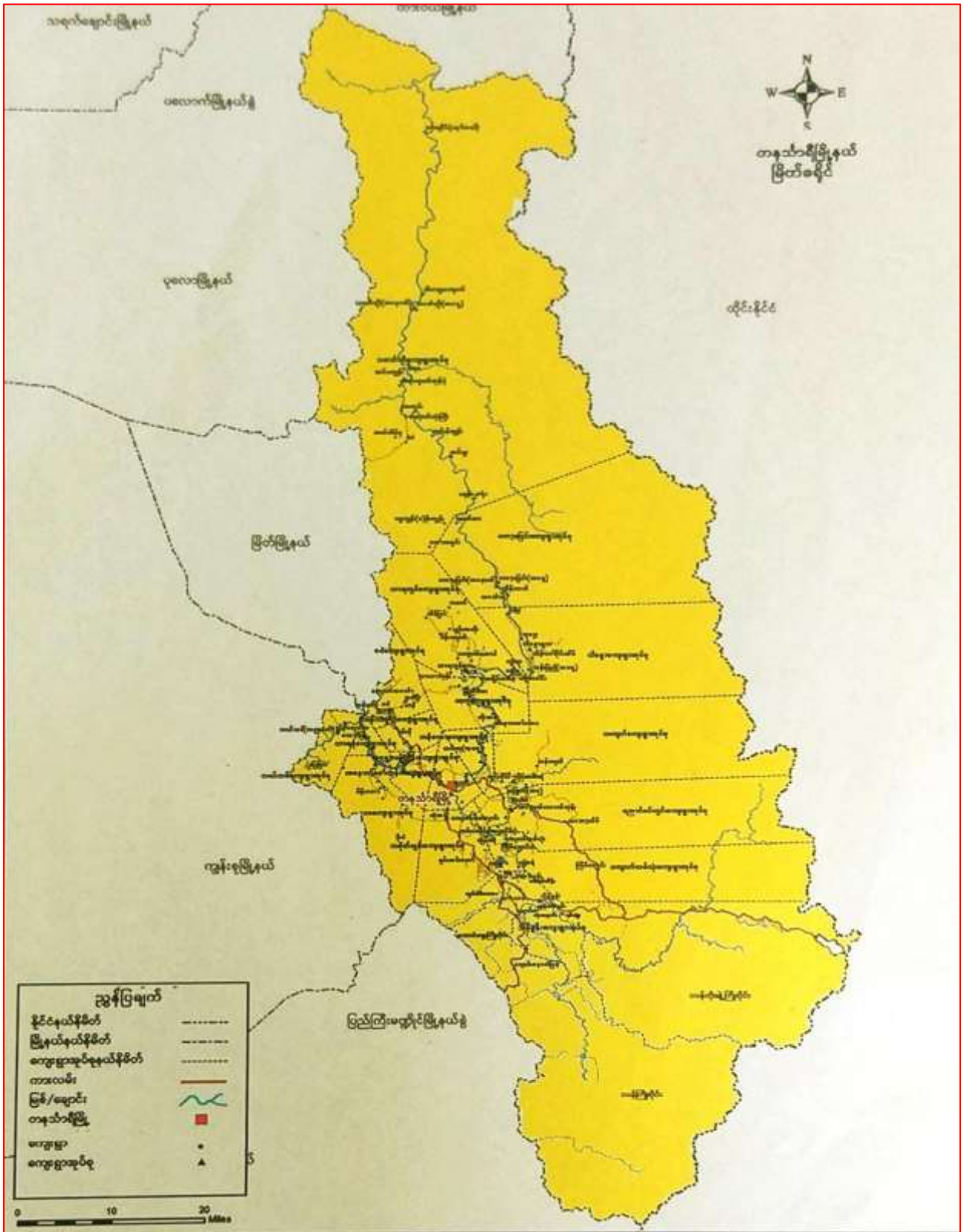
၁၁။ မှတ်တမ်းဓာတ်ပုံများ 29

၁၂။ ကျေးရွာကော်မတီဝင်များစာရင်း..... 30

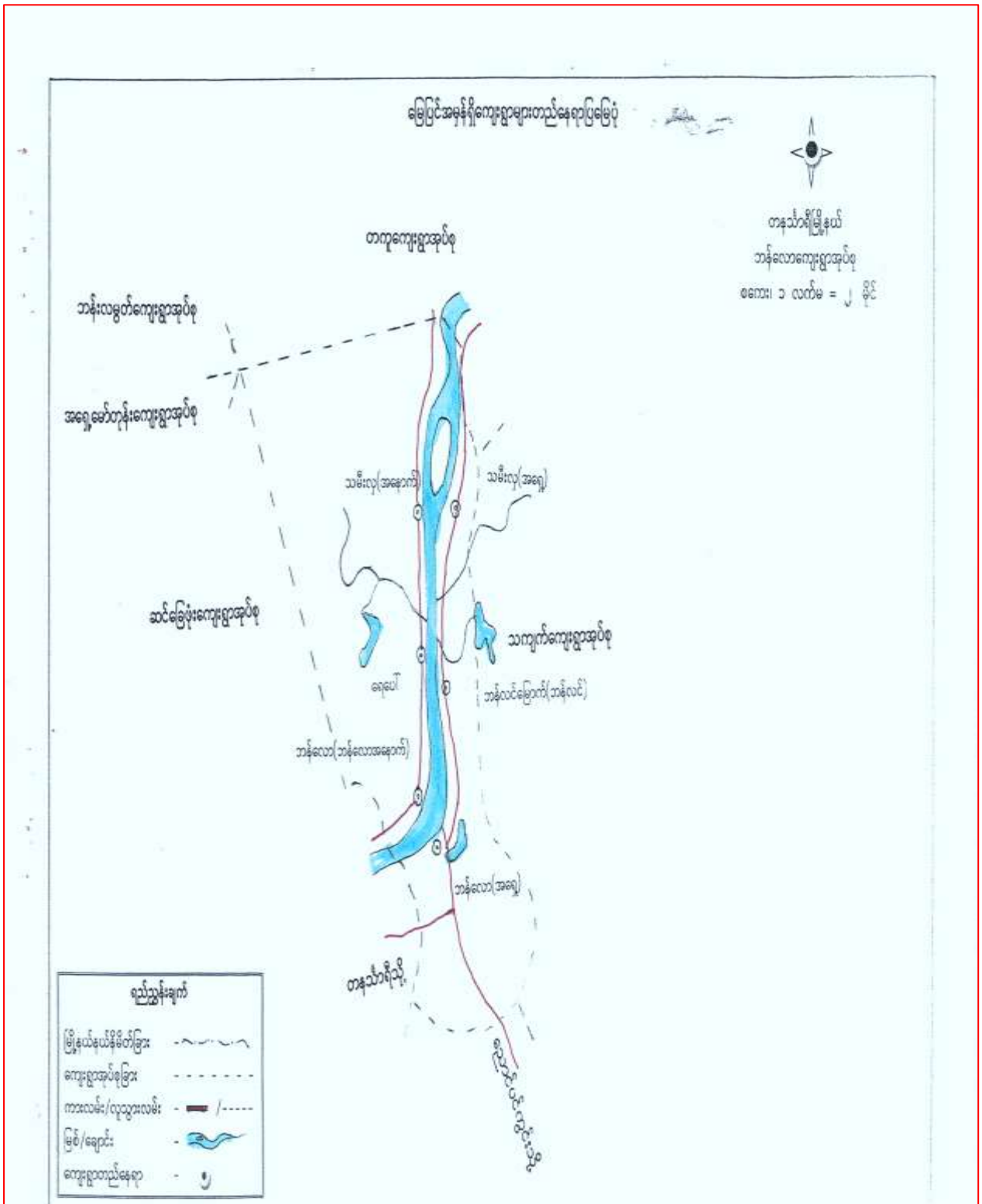
၁၃။ ကျေးရွာအုပ်စုကော်မတီဝင်များစာရင်း..... 31

၁၄။ ဦးစားပေးကဏ္ဍအလိုက် လုပ်ငန်းများ အကျဉ်းချုပ်..... 32

၁။ တနင်္သာရီမြို့နယ်ပြ မြေပုံ



၂။ ဘန်လောကျေးရွာအုပ်စု မြေပုံကြမ်း



၃။ အုပ်စုတွင်ပါဝင်သောကျေးရွာများစာရင်း

- ၁။ အရှေ့ဘန်လော
- ၂။ ဘန်လင်
- ၃။ အရှေ့သမီးလှ
- ၄။ အနောက်ဘန်လော
- ၅။ ရေပေါ်
- ၆။ အနောက်သမီးလှ

၄။ ကျေးရွာအခြေခံအချက်အလက်

ဘန်လင်ကျေးရွာသည် တနင်္သာရီမြစ်ကမ်းနံဘေးတွင် တည်ရှိပြီး ဘန်လောကျေးရွာ အုပ်စုတွင်ပါ ဝင်သော ရွာလေးတစ်ရွာဖြစ်ပါသည်။ ဘန်လင် ကျေးရွာ လွန်ခဲ့သော နှစ်ပေါင်း ၁၀၀ ကျော်လောက်တည်းက ဖြစ်ပေါ်လာပြီး အိမ်ခြေအနည်းသာရှိကာ သွားလာရခက်ခဲသော ရွာလေး ဖြစ်ပါသည်။

ယခုအခါ ထိုကျေးရွာတွင် အိမ်ခြေ (၁၂၉) အိမ်ရှိပြီး လူဦးရေစုစုပေါင်းမှာ (၆၃၉) ဦးရှိပါသည်။ မသန်စွမ်းသူ (၂) ယောက်၊ သက်ကြီးရွယ်အို (၂၇) ယောက် ရှိပါသည်။ ရွာသူ/ ရွာသားအား လုံးမှာ ဗုဒ္ဓဘာသာဝင်များဖြစ်ကြပြီး ဘုန်းတော်ကြီး ကျောင်းတစ်ဆောင် တည်ထား ကိုးကွယ်လျက်ရှိပါသည်။ စေတီတစ်ဆူ၊ စာသင်ကျောင်းမှာ မူလတန်းကျောင်းဖြစ်သည်။ မိုးရာသီတွင်လည်း နှစ်စဉ် ရေလွှမ်းမိုးမှုဒဏ်ကို ခံနေရပါသည်။ ဘန်လင်ရွာလမ်းသည် မြေသား လမ်းဖြစ်သောကြောင့်မိုးရွာသီတွင်သွားလာရခက်ခဲမှုရှိပါသည်။

ထိုကျေးရွာအတွင်း နေထိုင်သူအများစုသည် ဥယျာဉ်လုပ်ငန်းကို လုပ်ကိုင် စားသောက် ကြသည်။ ကျေးရွာ ကျန်းမာရေးဆရာမ၊ ဆေးပေးခန်းများ မရှိခြင်းကြောင့်လဲ ရွာသူရွာသားများ၏ ကျန်းမာရေးအတွက် စိုးရိမ်ပူပန်နေကြရပါသည်။ နွေရာသီတွင် သောက်သုံးရေ မလုံလောက်ခြင်း ကြောင့်အခက်အခဲများလည်း ကြုံတွေ့နေရပါသည်။

၅။ လူထု ပူးပေါင်းပါဝင်သော လူမှု ဆန်းစစ်ခြင်းနှင့် အကဲဖြတ်ခြင်း လုပ်ငန်းစဉ် (PSA/PRA) အကျဉ်းချုပ်

စဉ်	အကြောင်းအရာ	ရက်စွဲ	ဦးတည်အုပ်စု	တက်ရောက်သူ			အဓိကဆွေးနွေးချက်များ
				ကျား :	မ	ပေါင်း	
၁။	လူမှုရေးမြေပုံရေးဆွဲခြင်း	12-12-2017	ကျေးရွာရပ်မိရပ်ဖ၊ ကော်မတီဝင်များ ကျေးရွာခေါင်းဆောင်	၂၂	၅၇	၇၉	အိမ်အမျိုးအစား၊ အခြေခံအဆောက်အဦများ၊ လမ်းပန်းဆက်သွယ်ရေး အထင်ကရတည်နေရာ များ
၂။	ဥစ္စာနေအဆင့်သတ်မှတ်ခြင်း	12-12-2017	ချမ်းသာအုပ်စု၊ အလယ်အလတ်အုပ်စု၊ ဆင်းရဲအုပ်စု	၂၂	၅၇	၇၉	ကျေးရွာလူမှုစီးပွားအုပ်စုများခွဲခြားသတ်မှတ်နိုင်ရန် အခြေခံစံနှုန်းများသတ်မှတ်ခြင်း၊ ကျေးရွာလူထုအများသဘောဖြင့်
၃။	ရာသီချိန်ပြပြကွဲဒီဇို	12-12-2017	ရွာလူထု	၂၂	၅၇	၇၉	ရာသီဥတု၊ စားဝတ်နေရေးလုပ်ငန်း၊ ပွဲတော်များ၊ အားလပ်ချိန်နှင့် ဝင်ငွေ/ထွက်ငွေ
၄။	ကျေးရွာ အခက်အခဲနှင့် မျှော်မှန်းချက်	12-12-2017	ရွာလူထု ကျား/မ အုပ်စုများ	၂၂	၅၇	၇၉	နောက်လမည့်(၅)နှစ်ခန့် တွင်မိမိတို့၏ကျေးရွာဖွံ့ဖြိုးစေရန် စိတ်ဖြင့်အပုံဖော်စေခြင်း
၅။	ပင်းပုံစံ	12-12-2017	ရွာလူထု	၂၂	၅၇	၇၉	ကျေးရွာအတွင်းအပြင်မှ အဖွဲ့အစည်းများနှင့်ချိတ်ဆက်အကျိုးပြုမှု ပုံဖော်ခြင်း
၆။	ပင့်ကူအိမ်ကွန်ယက်	12-12-2017	ရွာလူထု ကျား/မ အုပ်စုဖြင့်	၂၂	၅၇	၇၉	ကျား-မ တို့၏ လုပ်ပိုင် ခွင့်လုပ်နိုင်ခွင့်များ အခွင့်အလမ်းများ ကွာဟမှု
၇။	အသုံးပြုသူ/ထိန်းချုပ်သူ	12-12-2017	ရွာလူထု	၂၂	၅၇	၇၉	မိမိတို့၏ပိုင်ဆိုင်မှုများအား ဆန်းစစ်လေ့လာခြင်း
၈။	ကျေးရွာ၏(၅)နှစ်စာဦးစာပေးလုပ်ငန်းစဉ်	12-12-2017	ကျေးရွာလူထု ကျား-မ လူနည်းစု အားလုံးရွေးချယ်မှု	၂၂	၅၇	၇၉	အဓိကဦးစာပေးလိုအပ်ချက်၊ အကျိုးပြုဦးရေနှင့် အပယ်ခံ မရှိစေရန်

၆။ ကျေးရွာဖွံ့ဖြိုးရေးအစီအစဉ်အတွက်အသုံးပြုခဲ့သော PRA tools များနှင့် တစ်ခုချင်းစီ အတွက် သုံးသပ်ချက်များ

၆.၁။ လူမှုရေးအရင်းအမြစ်ပြမြေပုံ



လူမှုရေးအရင်းအမြစ်ပြမြေပုံသုံးသပ်ချက်-

ဘန်လင်ကျေးရွာသည် လွန်ခဲ့သောနှစ်ပေါင်း ၁၀၀ ကျော်လောက်ကဖြစ်ပေါ်လာကာ မထင်ရှားသော ရွာလေးတစ်ရွာဖြစ်ပါသည်။ ထိုကျေးရွာ၏မြေပုံကိုကြည့်ခြင်းအားဖြင့် ချမ်းသာသော အိမ်၊ ပြေလည်သောအိမ်၊ မပြေလည်သောအိမ်၊ နှမ်းပါးသောအိမ် ဟူ၍ လူတန်းစား ၃ မျိုးခွဲခြား ထားကြောင်းသိရသည်။ထိုကျေးရွာသည် မြစ်ကမ်းဘေးတွင် တည်ရှိပါသည်။ မူလတန်းကျောင်းတစ်ကျောင်း၊ စေတီတစ်ဆူ၊ နတ်ကွန်းတစ်ခု၊ တံတားနှစ်ခု၊ ရေဆိပ်တစ်ခု၊ ပေါင်းကူးတစ်ခု၊ ဘော်လုံးကွင်းတစ်ခုရှိပါသည်။ ထိုရွာလေးသည် လယ် ယာ ကိုင်း ကျွန်း ဥယျာဉ် အလုပ်ကို လုပ်ကိုင်ကြပြီး ဆင်းရဲသော ရွာလေးဖြစ်သည်။

၆.၂။ ဥစ္စာနေကြွယ်ဝမှု အဆင့်သတ်မှတ်ခြင်း

ဘန်လင်ရှာ ဥစ္စာနေကြွယ်ဝမှု အဆင့်သတ်မှတ်ချက် ဇယား			
အဆင့်	သတ်မှတ်ချက်	အိမ်ထောင်စု	ရာခိုင်နှုန်း
ချမ်းသာသော အုပ်စု	ကွမ်းခြံ၊ သီဟိုဠ်၊ ရှိသော ကြောင့် အပြာရောင် အဆင့်သတ်မှတ်သည်။	27	21%
အလယ်အလတ် အဆင့်အတင့်	လယ်ယာ၊ ကွမ်းခြံ အဆင့်အတင့် ရှိသော ကြောင့် အနီရောင်အဆင့်သတ်မှတ်သည်။	34	26.5%
မပြေလည်သော အုပ်စု	လက်လုပ်၊ လက်စား၊ ခေ့စား၊ အလုပ်သမား၊ ဘဝကို ကင်္ဂါရောင်သတ်မှတ်သည်။	45	35.1%
နွမ်းပါးသော အုပ်စု	အိမ်ပိုင်၊ မြေပိုင် မရှိ၊ ခေ့စားလုပ်၊ လယ်မရှိ၊ ကြေးမုံ	22	17.1%

ဥစ္စာနေကြွယ်ဝမှု အဆင့်သတ်မှတ်ခြင်း သုံးသပ်ချက်-

ဥစ္စာနေအဆင့်သတ်မှတ်မှုတွင် အိမ်ခြေစုစုပေါင်း (၁၃၆) ဆောင်တွင် ကျေးရွာ လူထု၏ သတ်မှတ်ပေးမှုအရ ချမ်းသာသောအိမ် (၂၇) အိမ်၊ အလယ်အလတ်အိမ် (၃၄)၊ မပြေလည်သော အိမ် (၄၅)၊ နွမ်းပါးသောအိမ် (၃၀) အိမ် ရှိပါသည်။ ရာခိုင်နှုန်း အနေဖြင့် ချမ်းသာသောအိမ်မှာ ၁၉.၈၅%၊ အလယ်အလတ်အိမ် ၂၅%၊ မပြေလည်သောအိမ် ၃၃.၀၈%၊ နွမ်းပါးသောအိမ် ၂၂.၀၅%၊ ဖြစ်သောကြောင့် ဆင်းရဲမှုနှုန်းမြင့်မားနေပါသည်။ ထိုသို့ဖြစ်ရခြင်းမှာ ကျေးရွာအတွင်း အလုပ်အကိုင်ရှားပါးခြင်း၊ အိမ်ပိုင် ယာပိုင် မရှိခြင်းတို့ကြောင့်ဖြစ်သည်။

၆.၃။အသုံးပြုသူနှင့်ထိန်းချုပ်သူ ပြဇယား

အသုံးပြုသူ		ဘန်လင်ရှာ	
ကျား: <ul style="list-style-type: none"> - ဆိုင်ကယ် - ဥယျာဉ် - လယ် - ကိုင်း - ရော်ဘာ 	မ <ul style="list-style-type: none"> - အပ်ချုပ်စက် - ဈေးဆိုင် - နွား - တယ်လီဖုန်း - ဆိုင်ကယ် 	ကျား + မ <ul style="list-style-type: none"> - ဆိုင်ကယ် - တယ်လီဖုန်း - ကိုင်း - ဥယျာဉ် - ရော်ဘာ - နွား 	
ထိန်းချုပ်သူ			
ကျား: <ul style="list-style-type: none"> - ဆိုင်ကယ် - ဥယျာဉ် - နွား - လယ် 	မ <ul style="list-style-type: none"> - အပ်ချုပ်စက် 	ကျား + မ	

အသုံးပြုသူနှင့် ထိန်းချုပ်သူပြဇယားအားသုံးသပ်ခြင်း-

အသုံးပြုမှုနှင့် ထိန်းချုပ်မှုတွင် ပျမ်းမျှ အိမ်ထောင်စုများ ၏ ပိုင်ဆိုင်မှုပစ္စည်းများအားဆန်းစစ်လေ့လာကြည့်ကြသည်။ ပိုင်ဆိုင်မှုပစ္စည်းများမှာ ဆိုင်ကယ်၊ ဥယျာဉ်၊ လယ်၊ ကိုင်း၊ ရော်ဘာ၊ အပ်ချုပ်စက်၊ ဈေး၊ နွား၊ တယ်လီဖုန်း တို့ဖြစ်သည်။ အပ်ချုပ်စက်၊ ဈေးဆိုင်၊ နွား၊ တယ်လီဖုန်း၊ ဆိုင်ကယ်တို့ကို အမျိုးသမီးများက အသုံးပြုကြသည်။ ဆိုင်ကယ်၊ တယ်လီဖုန်း၊ ကိုင်း၊ ဥယျာဉ်၊ ရော်ဘာတို့ကို အမျိုးသား အမျိုးသမီးတန်းတူ အသုံးပြုကြသည်။

ထိန်းချုပ်မှုတွင် အမျိုးသားများ ထိန်းချုပ်သောပစ္စည်း(၄)ခုမှာ ဆိုင်ကယ်၊ နွား၊ လယ်၊ ဥယျာဉ်ဖြစ်ပြီး အမျိုးသမီး ထိန်းချုပ်သောပစ္စည်း (၁) ခုမှာ အပ်ချုပ်စက်ဖြစ်သည်။ အတူတကွ ထိန်းချုပ်သော ပစ္စည်းမရှိပေ။

၆.၄။ ရာသီခွင်ပြ ပြက္ခဒိန်

ဘန်လောကျေးရွာအုပ်စု - ရာသီခွင်ပြ ဇယား - ဘန်လင်ကျေးရွာ												
အကြောင်းအရာ	ဇန်နဝါရီ	ဖေဖော်ဝါရီ	မတ်	ဧပြီ	မေ	ဇွန်	ဇူလိုင်	ဩဂုတ်	စက်တင်ဘာ	အောက်တိုဘာ	နိုဝင်ဘာ	ဒီဇင်ဘာ
ကွမ်းသီးစိုက်၊ ကောက်	✓	✓			✓	✓				✓	✓	✓
ယက်၊ ခိုက်၊ ဆိပ်					✓	✓			✓		✓	
ကြာ၊ ခိုက်၊ ခုတ်			✓		✓							
ရာဘာ၊ ခိုက်၊ ချက်	✓	✓			✓	✓				✓	✓	✓
ကိုင်း၊ ခိုက်	✓	✓	✓	✓					✓	✓	✓	✓
ကန်စွန်း၊ ခိုက်							✓	✓		✓	✓	
နေ့စားအလုပ်	✓	✓	✓				✓	✓				
ဝင်ငွေ	၀၀၀၀	၀၀၀၀	၀၀၀၀	၀၀၀	၀၀	၀၀	၀	၀	၀၀	၀၀	၀၀	၀၀
ထွက်ငွေ	၀၀၀၀	၀၀၀၀	၀၀၀၀	၀၀၀၀	၀၀၀၀	၀၀၀၀	၀၀၀၀	၀၀၀၀	၀၀၀၀	၀၀၀၀	၀၀၀၀	၀၀၀

ရာသီခွင်ပြ ပြက္ခဒိန် သုံးသပ်ချက်-

ရာသီခွင်ပြ ပြက္ခဒိန်အရ ဘန်လင်ကျေးရွာတွင် အဓိကလုပ်ကိုင်သော လုပ်ငန်းမှာ ကွမ်းသီးစိုက်၊ ကောက်၊ လယ်စိုက်သိမ်း၊ ကြံစိုက်ခုတ်၊ ရာဘာစိုက်၊ ကိုင်းစိုက်၊ ကန်စွန်းစိုက်၊ နေ့စားအလုပ်တို့ဖြစ်ကြသည်။ ကွမ်းသီး စိုက်ကောက် အလုပ်ကို ၇ လ၊ လယ်စိုက်သိမ်း အလုပ်ကို ၄ လ၊ ကြံ စိုက် ခုတ် ၂လ၊ ရာဘာ စိုက် ချက်အလုပ်ကို ၇လ၊ ကိုင်းစိုက်ခြင်းအလုပ်ကို ၁၀ လ၊ ကန်စွန်းစိုက်ခြင်းကို ၄ လ၊ နေ့စားအလုပ်ကို ၅ လ လုပ်ကိုင်ကြသည်။ ကျေးရွာ၏ ဝင်ငွေအများဆုံး လ မှာ ပြာသို၊ တပို့တွဲ၊ တပေါင်းလများဖြစ်ပြီး ကျန်လများမှာ ဝင်ငွေမကောင်းပေ။ ကျေးရွာ၏ထွက်ငွေမှာ ၁၂ လလုံးလုံး များပြီး ဝင်ငွေနှင့် ထွက်ငွေ မမျှကြောင်း သိရသည်။

ကို တွေ့ရသည်။ဘာသာရေး အိမ်မှုကိစ္စ ကျန်းမာရေး တို့တွင် အမျိုးသမီးများ က ပိုမိုလုပ်ဆောင် စွမ်းရှိသည်ကို တွေ့ရသည်။ကျေးရွာတွင် ကဏ္ဍတိုင်းတွင် ကျားမ တန်းတူညီမှု လိုအပ်နေပါသည်။

၆.၆။ Venn ချိတ်ဆက်မှုပြ မြေပုံ

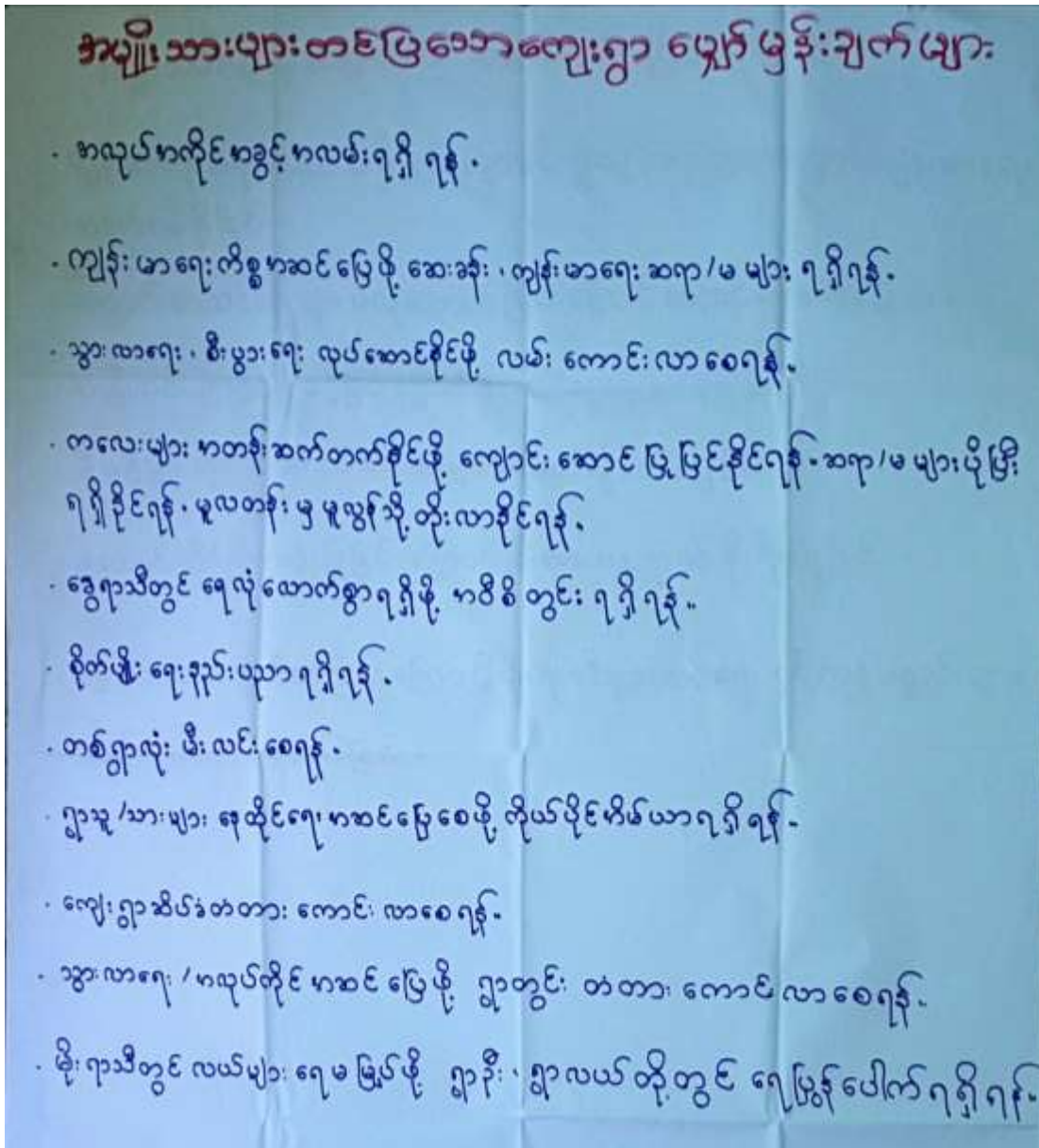


Venn ချိတ်ဆက်မှုပြ မြေပုံ သုံးသပ်ချက်-

ဘန်လင်ကျေးရွာ၏ ချိတ်ဆက်မှုပြမြေပုံကို ကြည့်ခြင်းအားဖြင့်ကျေးရွာအတွင်း ရှိသောအဖွဲ့အစည်းများမှာ ဘုန်းကြီး၊ ဂေါပက၊ အိမ်ထောင်စု၊ မိန်းမကြီး၊ ကာလသား၊ ကာလသမီး၊ NLD၊ သမအသင်း၊ စိန်းလမ်းအမိမြေအဖွဲ့၊ မိခင်နှင့်ကလေး၊ မီးသတ်၊ ပြည်ခိုင်ဖြိုး၊ ကျေးရွာအုပ်ချုပ်ရေးမှူး၊ နာယက၊ ကျောင်းအုပ်ကြီး တို့ဖြစ်သည်။

ကျေးရွာလူထု နှင့် ချိတ်ဆက်မှု အကောင်းဆုံးအဖွဲ့မှာ ကျေးရွာအုပ်ချုပ်ရေးမှူး၊ ကျောင်းအုပ်ကြီး၊ စိန်းလမ်းအမိမြေအဖွဲ့ တို့ဖြစ်သည်။ ကျေးရွာအတွင်းရှိ အဖွဲ့စည်းများအားလုံးသည် တစ်ဖွဲ့နှင့် တစ်ဖွဲ့ ချိတ်ဆက်နေကြသည်။

၆.၇။အခက်အခဲအတားဆီး၊ ပြဿနာ၊ စိန်ခေါ်မှုများ နှင့် မျှော်မှန်းချက်များ
အမျိုးသားအခက်အခဲ နှင့် မျှော်မှန်းချက်



အမျိုးသမီးအခက်အခဲ နှင့် မျှော်မှန်းချက်

အမျိုးသမီးများတင်ပြသော အခက်အခဲ ပြဿနာများ

- ကျန်းမာရေး အရာများ မရှိခြင်း၊ ကြောင့် ရွာသူ/သားများ အတွက် ကျန်းမာရေး အခက်အခဲ ရှိခြင်း ။
- ကျောင်း စာသင်ခန်းများ မလုံလောက်ခြင်း၊ ကြောင့် စာသင်ရန် အခက်ခဲခြင်း ။
- အမျိုးသမီးများ ဝင်ငွေ မရှိခြင်း၊ ကြောင့် စားဝတ်နေရေး အခက်ခဲခြင်း ။
- မီးမရှိခြင်း၊ ကြောင့် ကျောင်းသား/သူများ စားဖတ်ရန် အခက်ခဲခြင်း ။
- ဖယောင်းတိုင်မီး ကသုံး ပြုခြင်း၊ ကြောင့် မီးဘေး ကန္တရာပင် ခိုးရှိခြင်း ။
- မြေသားလမ်း ပျက်နေခြင်း၊ ကြောင့် မိုးရာသီသွားလာရေး ဌာန ကုန်ပစ္စည်းများ သယ်ယူပို့ဆောင်မှု အခက်ခဲခြင်း ။

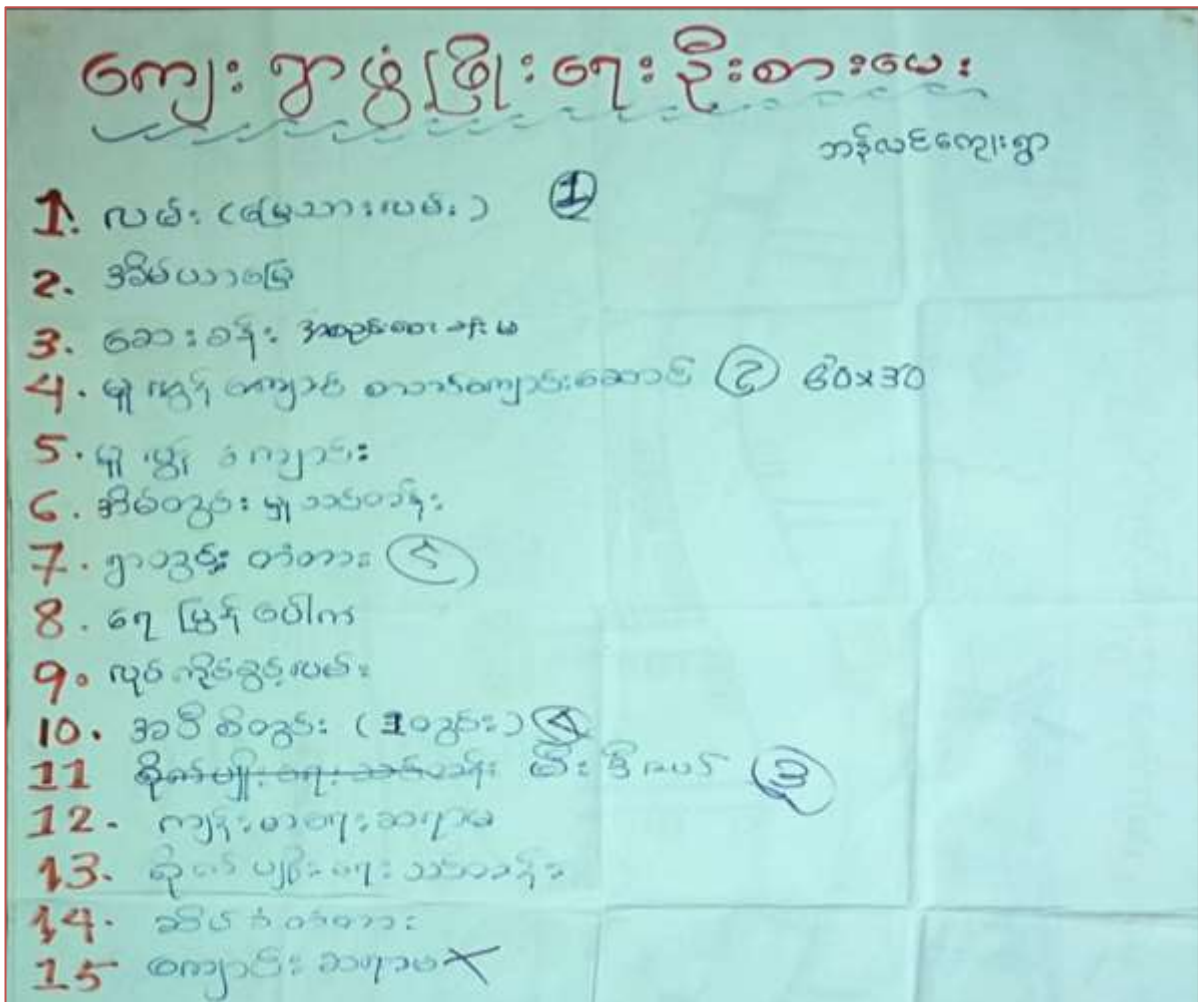
၆.၈။ ဖွံဖြိုးတိုးတက်ရေး လုပ်ငန်းများ၊ စီမံကိန်းလုပ်ငန်းခွဲများစာရင်း

အကျိုးဝင်သောလုပ်ငန်း

အကျိုးမဝင်သောလုပ်ငန်း


- ၁။ လမ်း (မြေသားလမ်း)
- ရေပြန်ပေါက်
- ၂။ စာသင်ကျောင်းဆောင် ၆၀'x၃၀'
- ၃။ မီး (ဒီဇယ်)
- ၄။ အင်္ဂါစိတွင်း ၁တွင်း
- ၅။ ရွာတွင်းတံတား

- ၁။ အိမ်တွင်းမူသင်တန်း
(အလုပ်အကိုင်အခွင့်အလမ်း)
- ၂။ မူလွန်ကျောင်းတိုးချဲ့ရေး
- ၃။ ကျန်းမာရေးဆရာမ
(ဆေးခန်း)
- ၄။ စိုက်ပျိုးရေးသင်တန်း
- ၅။ အိမ်ယာမြေ



၇။ ကျေးရွာအချက်အလက်(ပုံစံ-၁) နှင့် အစည်းအဝေးမှတ်တမ်း

ပုံစံ - ၀ - ၁ ကျေးရွာအခြေခံအချက်အလက်များ (Form PC-1)



လက်ညှိုးခတ် ကျေးရွာတစ်ရွာသို့ ပထမဆုံးပိတ်ဆက်ခေါ် သွားရောက်သောအခါ လူထုစည်းရုံးရေးများသည် ကျေးရွာ ခေါင်းစင်ပေါ်မှာတင်
 မှုများအစွဲအနားအားလုံးကို စေတနာ့အဖြစ် တောင်းခံရသည်။ ဤအချက်အလက်များကို မိမိတို့ မိတ်ဆက်အစည်းအဝေး မှု
 တောင်းခံရသည်။ စီမံကိန်းပိတ်ဆက်အစည်းအဝေးတွင် လူထုစည်းရုံးရေးများသည် ဤအချက်အလက် များအား စင်စစ်ပြီး မှန်ကန်စေရန်
 ဖြည့်စွက်ရမည်၊ ပြီးနောက်တွင် လူထုစည်းရုံးရေးများ သတင်းအချက်အလက်စီမံခန့်ခွဲမှု ဌာနမှ တဆင့် ဖြည့်ဆည်းရမည်။

ကျေးရွာခေါင်းစင်/ရာထိုင်မှု အမည် ဦးစွန်း (မြတ်)	ကျေးရွာခေါင်းစင်အစိတ်စိတ် ဝန်ဆောင်မှု ၀၇ ၇၈၅၁၂၀၇၆၀	လူထုစည်းရုံးရေးအဖွဲ့ အမည် ဒေါ် (၂) (၂) (၇)
တနင်္သာရီတိုင်းဒေသကြီး	တနင်္သာရီမြို့နယ်	ကျေးရွာအုပ်စု - ၇၅၆၈၇
		ကျေးရွာ - ၇၅၆၈၇

ကား လူဦးရေ

အိမ်ခြေပေါင်း	136	အိမ်ထောင်စု စုစုပေါင်း	129
---------------	-----	------------------------	-----

လူဦးရေ	အိမ်ထောင်စုအရေအတွက်	ကိုးကွယ်သည့်ဘာသာ	အိမ်ထောင်စုအရေအတွက်
လူဦးရေ (၁) - ၈၁၂	129	ဘာသာ (၁) - ၄၉	129
လူဦးရေ (၂) -----		ဘာသာ (၂) -----	
လူဦးရေ (၃) -----		ဘာသာ (၃) -----	
လူဦးရေစုစု -----		ဘာသာစုစု -----	
အခြား			

	လူဦးရေ	ဘာသာ	အိမ်ထောင်စု
ပညာရေးအဆင့်များ	2	၄၉	2
သက်ကြီးရွယ်အိုများ (၆၅ နှစ် နှင့် အထက်)	27	၄၉	23
စစ်ဘေးရှောင်			

	အမျိုးသား (အရေအတွက်)	အမျိုးသမီး (အရေအတွက်)
၆၅၄		
လူဦးရေ		
လူဦးရေ (၁) - ၈၁၂	318	321
လူဦးရေ (၂) -----		
လူဦးရေ (၃) -----		
အခြား		
အိမ်ထောင်စုစု	118	18

မှတ်ချက် : အိမ်ခြေပေါင်းနှင့် အိမ်ထောင်စု စုစုပေါင်း အရေအတွက် ကွာခြားလွန်းနေလျှင်/ အိမ်ခြေနည်း ကျေးရွာများကို
 ပေါင်းထားလျှင် အောက်တွင် မှတ်ချက်ဖြင့် ရေးပေးပါ။

တနင်္သာရီမြို့နယ် လူထုစည်းရုံးရေး ဌာနမှန် စာထုတ်



(ဝ) အခြေအထောက်အအံ့အထောက်များ

စာသင်ကျောင်း	အပတ်ပြင်?	ကျန်းမာရေး	အပတ်ပြင်ပါ	ဘာသာရေး အထောက်အကူများ	အပတ်ပြင်ပါ
အထက်တန်းကျောင်း	<input type="checkbox"/>	ဆေးရုံ	<input type="checkbox"/>	စေတီ	<input checked="" type="checkbox"/>
အလယ်တန်းကျောင်း	<input type="checkbox"/>	ကျန်းမာရေးဌာန	<input type="checkbox"/>	ဘုန်းကြီးကျောင်း	<input checked="" type="checkbox"/>
ပုလဲတန်းကျောင်း	<input checked="" type="checkbox"/>	ကျန်းမာရေးဌာနခွဲ	<input type="checkbox"/>	ဟိန္ဒူဘုရားကျောင်း	<input type="checkbox"/>
ပုဂံကျောင်း	<input type="checkbox"/>	ဆေးပေးခန်း	<input type="checkbox"/>	ဓရ်ယာန်ကျောင်း	<input type="checkbox"/>
အခြား	<input type="checkbox"/>	အခြား	<input type="checkbox"/>	ဝင်္ဃ	<input type="checkbox"/>
				အခြား	<input type="checkbox"/>
မှတ်ချက်		မှတ်ချက်		မှတ်ချက်	

(ဂ) ကျွမ်းကျင်သူများမှတ်တမ်း (ကျေးရွာတွင်နေထိုင်သော သို့မဟုတ် တခြားရွာမှလာရောက်သော ကျွမ်းကျင်သူများ)

(ခ) စာသင်ကျောင်း			(င) ကျန်းမာရေး			(ဆ) လက်မှုပညာရှင်		
	ရွာတွင် နေထိုင်သူ	အခြား ရွာမှ လာသူ		ရွာတွင် နေထိုင်သူ	အခြား ရွာမှ လာသူ		ရွာတွင် နေထိုင်သူ	အခြား ရွာမှ လာသူ
ပုလဲတန်းပြ ဆရာ/မ	<input checked="" type="checkbox"/>	<input checked="" type="checkbox"/>	ဆရာမ	<input type="checkbox"/>	<input type="checkbox"/>	လက်သမား	<input checked="" type="checkbox"/>	<input checked="" type="checkbox"/>
အထက်တန်းပြ ဆရာ/မ	<input type="checkbox"/>	<input type="checkbox"/>	လက်ထောက် ကျန်းမာရေးပေး	<input type="checkbox"/>	<input type="checkbox"/>	ပန်းရံ	<input checked="" type="checkbox"/>	<input checked="" type="checkbox"/>
အလယ်တန်းပြ ဆရာ/မ	<input type="checkbox"/>	<input type="checkbox"/>	အမျိုးသမီးကျန်းမာရေး ဆရာမ	<input type="checkbox"/>	<input type="checkbox"/>	လှုပ်စက်ကျွမ်းကျင်၊ ဝါသမား	<input type="checkbox"/>	<input type="checkbox"/>
ပုဂံဆရာ/မ	<input type="checkbox"/>	<input type="checkbox"/>	ဘားရွားဆရာမ	<input checked="" type="checkbox"/>	<input type="checkbox"/>	ရေပိုက်သူသည်	<input type="checkbox"/>	<input type="checkbox"/>
အခြား	<input type="checkbox"/>	<input type="checkbox"/>	ပြည်သူ့ကျန်းမာရေး လုပ်သား	<input checked="" type="checkbox"/>	<input type="checkbox"/>	စက်ပြင်ဆရာ	<input type="checkbox"/>	<input type="checkbox"/>
မှတ်ချက်			မှတ်ချက်			မှတ်ချက်		

(ဃ) ကျေးရွာသို့ ရောက်ရှိနိုင်သည့် လမ်းအခြေအနေ / ကျေးရွာတစ်ရွာသည် ၎င်း၏ ကျေးရွာအုပ်စုနှင့် ဆက်သွယ်ထားသော လမ်းအခြေအနေ (သောက်ပိတိုကိုပိုင်းပါ)

ကျောက်ကြမ်းလမ်း ကတ္တရာလမ်း ကွန်ကရစ်လမ်း မော်တော်ဆိုင်ကယ်လမ်း
 ကျောက်စင်းလမ်း မြေသားလမ်း လူသွားလမ်း အခြား _____

(င) ကျေးရွာဖွံ့ဖြိုးမှုစီမံချက်

(ဝ) လူထုဝတ်ပြုစီမံကိန်းမစတင်မီ ဤကျေးရွာတွင်ကျေးရွာဖွံ့ဖြိုးမှု စီမံချက်ရှိခဲ့ပါသလား?

(၂) ရှိခဲ့ပါလျှင် ဤစီမံချက်ကို မည်သည့် ခုနှစ်တွင်ပြင်ဆင်ခဲ့ပါသနည်း?

(၃) ဤစီမံချက်ကို ဖြည့်ဆည်းပေးအားပေးခဲ့ပါသလား?

ပိုင်းပါ
 ရှိပါသည်/ မရှိပါ/ မသိပါ

ခုနှစ်...../ မသိပါ
 ပြုခဲ့ပါသည်/ မပြုခဲ့ပါ / မသိပါ

အမှတ်အသား နှင့် လူထုဝတ်ပြုစီမံကိန်း တာဝန်ယူဆောင်ရွက်

(၂) ရိုပဲပါလွှဲ ဤစီမံခန့်ခွဲမှု ဖွဲ့စည်းပုံ ဝန်ထမ်းစာရင်းပြင်ဆင်ခဲ့ပါသနည်း? နှစ်...-.../ပသိပါ
(၃) ဤစီမံခန့်ခွဲမှု ဖွဲ့စည်းပုံ အတည်ပြု ခဲ့ပါသလား? ပြုခဲ့ပါသည်/မပြုခဲ့ပါ /ပသိပါ

(င) ခရီးအကွာအဝေး

(၁) ဤကျေးရွာ၏တစ်ဖက်မှ ၎င်းမေးမြန်းရာ အုပ်စု၏တစ်ဖက်အထိ ခရီးခိုင်းမည်မျှ ကွာဝေးသနည်း? မိုင်...၂၅-.../ပသိပါ
(၂) ဤကျေးရွာမှ ၎င်းမေးမြန်းရာ အုပ်စု၏တစ်ဖက်အထိ သွားလာရာတွင် ကြာမြင့်သည့်အချိန်

ပြောက်ခဲ သွားသည့်ကြာချိန်... ၁၀ မိနစ်... ဧကန်လျှင်/မဟုတ်သည့်ကြာချိန်/လား/မဟုတ်ဘူး/အခြား.....
မိုးရာသီတွင် ကြာချိန်... ၂၀ မိနစ်... ဧကန်လျှင်/မဟုတ်သည့်ကြာချိန်/လား/မဟုတ်ဘူး/အခြား.....

(ဆ) ပတ်ဝန်းကျင်ဆိုင်ရာ သဘာဝဘေးအန္တရာယ်

ဤကျေးရွာတွင် ခရီးကြီးကြောင်းရှိသည့် သဘာဝဘေးအန္တရာယ်ကျရောက်ဖူးခြင်း ရှိပါသလား။
 မရှိပါ ရှိပါသည် ရှိလျှင် ဖော်ပြပါ... မိုးခင်း၊ ရေတိုက်၊ ရေလျှော်... တစ်ခုခု တစ်ကြိမ်

(ဂ) ကျေးရွာတွင် ခွဲစည်းထားသော အဖွဲ့အစည်းများ လူထုတစ်ပြုံစီမံကိန်းမတိုင်မီ ဤကျေးရွာမှပင် ကျေးရွာဖွံ့ဖြိုးရေးအတွက် အစိုးရ (သို့) ရွာသားများကိုယ်တိုင် (သို့) စီမံကိန်းတစ်ခုခုမှ ခွဲစည်းထားသည့် အဖွဲ့အစည်းများရှိပါသလား။

(၁)
(၂)

(ဃ) အထွေထွေအုပ်ချုပ်ရေး ဦးစီးဌာန (GAD) မှ ပုတ်တမ်းတင်ထားခြင်း ဤကျေးရွာသည် အထွေထွေအုပ်ချုပ်ရေး ဦးစီးဌာန (GAD) မှ ပုတ်တမ်းတင်ထားမှု ရှိပါသလား။
 မရှိပါ ရှိပါသည်

ကျေးရွာခေါင်းဆောင်အမည် .. ဦးမင်းမြတ်စွာ
လက်မှတ် ..
နေ့စွဲ .. ၈.၁၂.၂၀၂၁
လူထုစည်းရုံးရေးမှူးအမည် .. ဦးမင်းမြတ်စွာ
လက်မှတ် ..
နေ့စွဲ .. ၈.၁၂.၂၀၂၁

လူထုတစ်ပြုံစီမံကိန်း တတိယနှစ်စက်ဝန်း တနင်္သာရီမြို့နယ်

၃။	ဦးမျိုးစင်စို	၃၀ "	စိုင်းရှင်းပသူ
၄။	မျိုးစောဒီ	၃၁ "	ဦးစွတ်စို
၅။	ဦးသုဗ္ဗတိန်	၃၂ "	မျိုးစင်စိုပသူ
၆။	မျိုးစင်စင်စို	၃၃ "	ဦးသာဒဲးစော
၇။	ဦးခိုင်စည်		

ဆက်လက်၍ အထူးအားပေးရေးအဖွဲ့မှ နှိုင်းယှဉ်ကဏ္ဍကဏ္ဍ အစားအစာဆက်လက်၍
 ပြုစုပေးအပ်ရေးအဖွဲ့အစည်းများမှ ကာကွယ်ရေးအဖွဲ့များ အထူးအားပေးပေး
 ဆုံး ကျန်းမာရေးအဖွဲ့များ ပူးပေါင်းဆောင်ရွက် ပေးအပ်အားပေးပေးအပ်
 ၆၀% ပြုစုပေးအပ်ရေးအဖွဲ့ နှိုင်းယှဉ်ကဏ္ဍကဏ္ဍ အစားအစာဆက်လက်၍
 ပြုစုပေးအပ်ရေးအဖွဲ့အစည်းများမှ အထူးအားပေးပေးအပ်ပေးအပ်ပေးအပ်

မှတ်တမ်းတင်သူ
 ဦးသာဒဲးစော
 အင်းစိန်

ကတိတ်ပြုသူ
 မြတ်စွာဘုရား
 နတ်တော်များ

၈။စီမံကိန်းစက်ဝန်းအချိန်ဇယား(ပုံစံ-၂)


ပုံစံ - ၈ - ၂ - စီမံကိန်းစက်ဝန်းအချိန်ဇယား (PC 2)

လမ်းညွှန်ချက် သက်ဆိုင်ရာလူထုစည်းရုံးရေးများ/လက်ထောက်နည်းပညာများမှ စီမံကိန်းစက်ဝန်းအဆင့်တစ်ခုစီပြီးစီးတိုင်း ကျေးရွာနှင့် ကျေးရွာအုပ်စုအတွက် ဤပုံစံကို ဖြည့်သွင်းရမည်။							
စည်းရုံးရေးများ/လမ်းထမ်း အမည် - ဧဒါယုပသုခကား (CF)၊ ဧဒါသုညီရဲဖြူ (CF)							
မူ.နံ	၈-၂၇-၂၀၂၇	စက်ဝန်းအားအပတ်ဖြစ်ပါ ။ စက်ဝန်း(၁) ။ စက်ဝန်း(၂) ။ စက်ဝန်း(၃) ။ စက်ဝန်း (၄)					
ဖြည့်နယ်/တိုင်း	တနင်္သာရီ	မြို့နယ်	တနင်္သာရီ	ကျေးရွာအုပ်စု	တနင်္လာ	ကျေးရွာ	တနင်္လာ

စီမံကိန်းအောင်မြင်မှုအစဉ်များ	မူ.နံ		အစဉ်အစားကွဲတက်ရောက်သူအရေအတွက်				အိမ်ထောင်စာရင်း	အိမ်ထောင်စာရင်း %
	စတင်သည့် မူ.နံ	ပြီးဆုံးသည့်မူ.နံ	အမျိုးသား အရေအတွက်	အမျိုးသမီး အရေအတွက်	အိမ်ထောင်စု အရေအတွက်	လူမျိုးစုတက်ရောက်သူ အရေအတွက် နှင့် လူမျိုးစုအမည်		
၁။ ကျေးရွာစီမံကိန်း မိတ်ဆက်အစည်းအဝေး။	၈-၂၇-၂၀၂၇	၈-၂၇-၂၀၂၇	၃၇	၂၅	၃၇	၃၇ မဟာ	၂၇၇	၅၅.၈၂%
၂။ ကျေးရွာခွဲ ဖြန့်ဝေမှု စီမံချက်ရေးဆွဲခြင်း အစည်းအဝေး။	၂၇-၂၇-၂၀၂၇	၂၇-၂၇-၂၀၂၇	၃၃	၅၂	၃၇	၃၇ မဟာ	၂၇၇	၆၂.၃၂%
၃။ ကျေးရွာအုပ်စု လုပ်ငန်းဆုံးဖြတ်ချက်ချသည့် အစည်းအဝေး။	၈-၂၇-၂၀၂၈	၈-၂၇-၂၀၂၈	၂၅	၂၅	၃၆	၃၆ မဟာ		
၄။ မြို့နယ်အဆင့် စီမံကိန်းရေးဆွဲရေး နှင့် အကောင်အထည်ဖော်ရေးကော်မတီ၏ စီမံကိန်း သုံးသပ်မှု အစည်းအဝေး။			မရှိ	မရှိ	မရှိ	မရှိ		
၅။ မြို့နယ် စီမံကိန်းရေးဆွဲရေး နှင့် အကောင်အထည်ဖော်ရေး ကော်မတီ၏ဆုံးဖြတ်မှုကို ရွာသို့ အသိပေး အကြောင်းကြားသည့် အစည်းအဝေး။								
၆။ စီမံကိန်းလုပ်ငန်းခွဲစီမံချက်ရေးဆွဲခြင်း အစည်းအဝေး။								

လူထုထုတ်ပြန်စီမံကိန်း
တတိယနှစ်စက်ဝန်း
တနင်္သာရီမြို့နယ်

၉။ ကျေးရွာဖွံ့ဖြိုးရေးဦးစားပေးအစီအစဉ်(ပုံစံ-၃) နှင့်အစည်းအဝေးမှတ်တမ်း



ပုံစံ - ၀ - ၃ ကျေးရွာဖွံ့ဖြိုးရေး ဦးစားပေးအစီအစဉ် (Form FC-3)

လက်ရှိနှစ် (အထပ်(၃) ကျေးရွာဖွံ့ဖြိုးရေးအစီအစဉ်အောက်) ဦးစားပေးအစီအစဉ်အောက်တွင် အထောက်အကူပြု
 စောင့်ထိန်းညွှန်ကြားမှုအဖွဲ့အစည်း ဖွဲ့စည်းခြင်းအား ဖြည့်သွင်းရမည်။

ကျေးရွာဖွံ့ဖြိုးရေးအဖွဲ့အစည်း အမည် - ကျေးရွာဖွံ့ဖြိုးရေးအဖွဲ့

၀၄၅ စက်ဝိုင်း (၁) စက်ဝိုင်း (၂) စက်ဝိုင်း (၃) စက်ဝိုင်း (၄)

တနင်္သာရီတိုင်းဒေသကြီး | တနင်္သာရီခရိုင် | ကျေးရွာအုပ်စု ဘိုင်းလော | ကျေးရွာ - ဘိုင်းလော

က။ အထက်အစီအစဉ်အောက်တွင် ဖွဲ့စည်းထားသော အဖွဲ့အစည်း - ယခုလက်ရှိအခြေအနေတွင် ဤကျေးရွာဖွံ့ဖြိုးရေးအစီအစဉ်အောက်တွင်
 အဓိက အထောက်အကူပြုအဖွဲ့အစည်း ဖွဲ့စည်းထားသည့် အဖွဲ့အစည်းအမည် (အဖွဲ့အစည်းအမည်/အဖွဲ့အစည်းအမည်) ၅ နှစ်
 ဝေဖြည့်ပါ။

အဖွဲ့အစည်းအမည်	အဖွဲ့အစည်းအမည်
၁။ ကျေးရွာဖွံ့ဖြိုးရေးအဖွဲ့အစည်း	၁။ ကျေးရွာဖွံ့ဖြိုးရေးအဖွဲ့အစည်း
၂။ ကျေးရွာဖွံ့ဖြိုးရေးအဖွဲ့အစည်း	၂။ ကျေးရွာဖွံ့ဖြိုးရေးအဖွဲ့အစည်း
၃။ ကျေးရွာဖွံ့ဖြိုးရေးအဖွဲ့အစည်း	၃။ ကျေးရွာဖွံ့ဖြိုးရေးအဖွဲ့အစည်း
၄။ ကျေးရွာဖွံ့ဖြိုးရေးအဖွဲ့အစည်း	၄။ ကျေးရွာဖွံ့ဖြိုးရေးအဖွဲ့အစည်း
၅။ ကျေးရွာဖွံ့ဖြိုးရေးအဖွဲ့အစည်း	၅။ ကျေးရွာဖွံ့ဖြိုးရေးအဖွဲ့အစည်း
၆။ ကျေးရွာဖွံ့ဖြိုးရေးအဖွဲ့အစည်း	၆။ ကျေးရွာဖွံ့ဖြိုးရေးအဖွဲ့အစည်း
၇။ ကျေးရွာဖွံ့ဖြိုးရေးအဖွဲ့အစည်း	၇။ ကျေးရွာဖွံ့ဖြိုးရေးအဖွဲ့အစည်း
၈။ ကျေးရွာဖွံ့ဖြိုးရေးအဖွဲ့အစည်း	၈။ ကျေးရွာဖွံ့ဖြိုးရေးအဖွဲ့အစည်း
၉။ ကျေးရွာဖွံ့ဖြိုးရေးအဖွဲ့အစည်း	၉။ ကျေးရွာဖွံ့ဖြိုးရေးအဖွဲ့အစည်း

ခ။ ဖွဲ့စည်းထားသည့် (၅) နှစ် အတွင်း ကျေးရွာဖွံ့ဖြိုးရေး အဖွဲ့အစည်းအမည်

အဖွဲ့အစည်းအမည်	အဖွဲ့အစည်းအမည်
၁။ ကျေးရွာဖွံ့ဖြိုးရေးအဖွဲ့အစည်း	၁။ ကျေးရွာဖွံ့ဖြိုးရေးအဖွဲ့အစည်း
၂။ ကျေးရွာဖွံ့ဖြိုးရေးအဖွဲ့အစည်း	၂။ ကျေးရွာဖွံ့ဖြိုးရေးအဖွဲ့အစည်း
၃။ ကျေးရွာဖွံ့ဖြိုးရေးအဖွဲ့အစည်း	၃။ ကျေးရွာဖွံ့ဖြိုးရေးအဖွဲ့အစည်း
၄။ ကျေးရွာဖွံ့ဖြိုးရေးအဖွဲ့အစည်း	၄။ ကျေးရွာဖွံ့ဖြိုးရေးအဖွဲ့အစည်း
၅။ ကျေးရွာဖွံ့ဖြိုးရေးအဖွဲ့အစည်း	၅။ ကျေးရွာဖွံ့ဖြိုးရေးအဖွဲ့အစည်း
၆။ ကျေးရွာဖွံ့ဖြိုးရေးအဖွဲ့အစည်း	၆။ ကျေးရွာဖွံ့ဖြိုးရေးအဖွဲ့အစည်း
၇။ ကျေးရွာဖွံ့ဖြိုးရေးအဖွဲ့အစည်း	၇။ ကျေးရွာဖွံ့ဖြိုးရေးအဖွဲ့အစည်း
၈။ ကျေးရွာဖွံ့ဖြိုးရေးအဖွဲ့အစည်း	၈။ ကျေးရွာဖွံ့ဖြိုးရေးအဖွဲ့အစည်း
၉။ ကျေးရွာဖွံ့ဖြိုးရေးအဖွဲ့အစည်း	၉။ ကျေးရွာဖွံ့ဖြိုးရေးအဖွဲ့အစည်း

၁၁။ ဦးစားပေးအဖွဲ့အစည်းအဖွဲ့အစည်း ဖွဲ့စည်းမှု
 အဖွဲ့အစည်းအဖွဲ့အစည်း

၈။ လူထုဝန်ထမ်း လာမည့် (၄) နှစ်အတွက် အကန့်မသတ် ဦးစားပေး ဖွဲ့စည်းတိုးတက်မှု လုပ်ငန်းစဉ်များ အင်အားစိုက်ပျိုးရေး



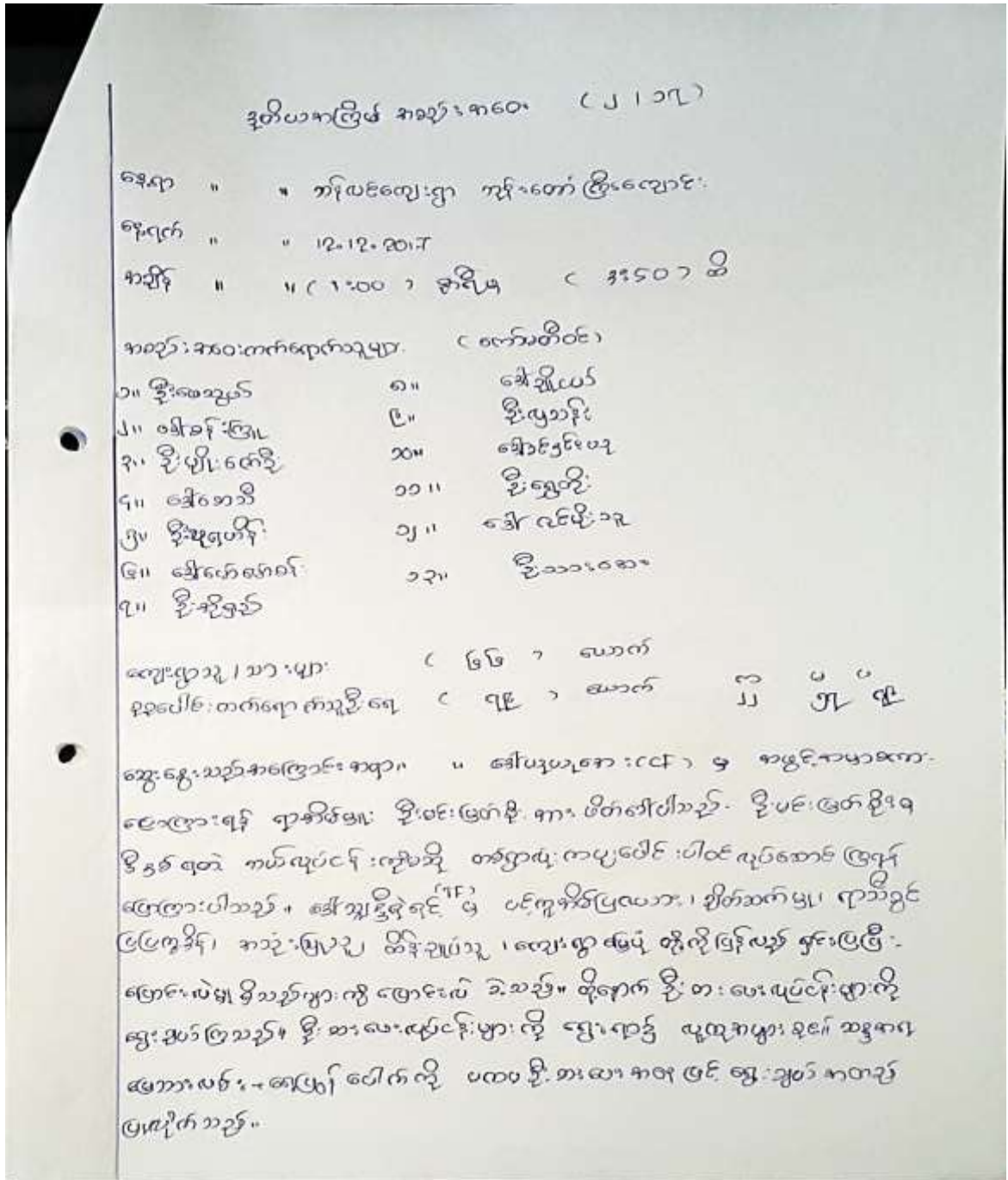
အဆင့်	ကျေးရွာအတွက် ဦးစားပေး ဖွဲ့စည်းတိုးတက်မှု လုပ်ငန်းစဉ်များ	အဆိုပြုသူ (အမျိုးသားများ/ အမျိုးသမီးများ/အမျိုးသား+ အမျိုးသမီး)	ခန့်မှန်းကုန်ကျ ငွေ	ထက်ရှင်စားခွင့်ရှိသူ ခန့်မှန်းခြေ အရေ အတွက်
၁	လမ်း (မြေဘားလမ်း) ရေဖြည့်ပေါက်	က + မ	16000000 6000000	639
၂	စာသင်ကျောင်းဆောင် ဝေးစံ	က + မ	24000000	639
၃	မီး (ဒီဇယ်)	က + မ	24000000	639
၄	အိမ်တွင်း တွင်း	က + မ	15000000	639
၅	ရွာတွင်းထိန်းကာ	က + မ	100000000	639
		က	14500000	639

၆။ အစည်းအဝေးအဖွဲ့အစည်း
၇။ အိမ်ထောင်စု
၈။ လူထုဝန်ထမ်း လာမည့် (၄) နှစ်အတွက် အကန့်မသတ် ဦးစားပေး ဖွဲ့စည်းတိုးတက်မှု လုပ်ငန်း အင်အားစိုက်ပျိုးရေး

အဆင့်	ကျေးရွာအတွက် ဦးစားပေး ဖွဲ့စည်း တိုးတက်မှု လုပ်ငန်းစဉ်များ	အဆိုပြုသူ (အမျိုးသားများ/ အမျိုးသမီးများ/အမျိုးသား+ အမျိုးသမီး)	အဆိုပြုသူ
၁	အိမ်တွင်း မျှသင်တန်း	မ	သက်မွေးဝမ်းကျောင်း
	ရယ်ကိုင် အဖွဲ့အစည်း	က	" "
၂	မျှမျှကျောင်းတိုးချဲ့ ရေး	မ	ပညာရေး
၃	ကျွန်းမာရေး အရာမ	က + မ	ကျန်းမာရေး
	စားနပ်	က	" "
၄	ရိုက်ပျိုး ရေးသင်တန်း	က	ရိုက်ပျိုး ရေး
၅	အိမ်သာဖွဲ့	က	

ခေါင်းစောင်၊ ကျေးရွာဝန်ထမ်းအထောက်အကူပြုဌာနမှ အတည်ပြုသည်။
 အမည် ဦး မောင်လှ လက်မှတ် [Signature] ရက်စွဲ 8-12-2017
 တနင်္သာရီ မြို့နယ် လူထုဝန်ထမ်း လာမည့် ဦးစားပေး ဖွဲ့စည်းတိုးတက်မှု လုပ်ငန်း အင်အားစိုက်ပျိုးရေး

ဒုတိယအကြိမ် အစည်းအဝေးမှတ်တမ်း



ထို့နောက် ယက်ထောက် နည်းပညာများ ၊ မှ ဘဏ်ဘဏ်၊ အစိုးရ၊ အစိုးရ၊
အဖွဲ့အစည်းများ ဤတို့ ဖြစ်ပေါ်စေရန် အစိုးရ၊ အစိုးရ၊ လိုပိုင်ကမ်း
ပေးသည်။

မှတ်တမ်းတင်သူ

ဒေါ်အေးအေး

အစိုးရ

အစိုးရ

ဒေါ်အေးအေး

အစိုးရ

၁၀။ ကျေးရွာအုပ်စုစီမံကိန်းလုပ်ငန်းခွဲရွေးချယ်ခြင်း(ပုံစံ-၄) နှင့် အုပ်စုအစည်းအဝေးမှတ်တမ်း

ပုံစံ - ၈ - ၄ ကျေးရွာအုပ်စုစီမံကိန်းလုပ်ငန်းခွဲရွေးချယ်ခြင်းပုံစံ (Form PC 4)

...စီမံကိန်းလုပ်ငန်းခွဲရွေးချယ်မှုအစည်းအဝေးပြီးနောက်တွင် ကျေးရွာအုပ်စု CF/TF တို့၏ အကျအညီရယူ၍ ကျေးရွာစီထောက်တော်မတီမှ လက်မှတ်ရေးထိုးပြီး
 ...ရွေးချယ်မှုများ ပြည့်စုံအောင်မြင်သွားရမည်။ ထို့ပြင်အား ပြည့်စုံစွာမြင်သွားပြီးပါက ကျေးရွာအုပ်စုမှ ပြီးတိုးတက်ရေးစီမံချက်တွင် TPIC သို့ ပေးပို့ရန်အတွက် နောက်ဆက်တွဲအဖြစ်
 ...စီမံကိန်းလုပ်ငန်းခွဲရွေးချယ်မှုစီမံကိန်းလုပ်ငန်းခွဲအိုင်ရာ အချက်အလက်များကို MIS သို့ ထည့်သွင်းရမည်။ (ယခုနှစ်စီမံကိန်းလုပ်ငန်းခွဲ မလုပ်ကိုင်သော ကျေးရွာများ
 မပါဝင်ပါ။)

ပေးပို့ရမည့်စာရွက်/စာတမ်းအမည် ခေါ်ယူယူစား (CF) ၊ ခေါ်ယူ ခြံ့ဖြူ (TF)
 နံရံ 13. 2. 2018 | နေရာ ကျေးရွာအုပ်စု | စက်ဝန်းအားအမှတ်ခြစ်ပေးပါ (V) စက်ဝန်း(၁) စက်ဝန်း(၂) စက်ဝန်း(၃) စက်ဝန်း(၄)
 မြည်နှယ်/တိုင်း ကျေးရွာအုပ်စု | နေရာ ကျေးရွာအုပ်စု | ကျေးရွာအုပ်စု ကျေးရွာအုပ်စု

ကျေးရွာအမည်	စတင်ရွက်ပည့် လုပ်ငန်းများ	အတိုင်းအတာ	ခန့်မှန်း တိုက်ရိုက် အကျိုးခံစားခွင့် ရှိသူများ	အဆိုပြုတင်ပြသူ	ခန့်မှန်းကုန်ကျစရိတ်			စုစုပေါင်း
					စီမံကိန်းမှ ထည့်သွင်းမှု	ကျေးရွာမှ ထည့်သွင်းမှု	အခြားထည့်သွင်းမှု (ခေါ်ပြုပါ) ထည့်သွင်းမှု ၊ အမည်/အဖွဲ့	
ကျွန်းမတ်	မြေအားလမ်း မြှုပ်ပေါက်	၆၀၀၀'	၆၂၇	<input type="checkbox"/> ကျား <input type="checkbox"/> မ မိကျား+မ	၂၂,၀၀၀,၀၀၀			၂၂,၀၀၀,၀၀၀
ကျွန်းမတ်	မြေအားလမ်း မြှုပ်ပေါက်	၆၆၀၀'	၁၀၅၇	<input type="checkbox"/> ကျား <input type="checkbox"/> မ မိကျား+မ	၂၂,၀၀၀,၀၀၀			၂၂,၀၀၀,၀၀၀
				<input type="checkbox"/> ကျား <input type="checkbox"/> မ မိကျား+မ				
				<input type="checkbox"/> ကျား <input type="checkbox"/> မ မိကျား+မ				
				<input type="checkbox"/> ကျား <input type="checkbox"/> မ မိကျား+မ				
				<input type="checkbox"/> ကျား <input type="checkbox"/> မ မိကျား+မ				

ရာထူး ကျေးရွာအုပ်စု စီထောက်တော်မတီ ညွှန်ကြားမှု ဘဏ္ဍာရေး ဘဏ် ၁၂၆၂၆ လက်မှတ် ၂၈၀ နံရံ 13. 2. 2018
 လူထုဝန်ထမ်းစီမံကိန်း ဝန်ထမ်း ကျေးရွာအုပ်စု တာဝန်ခံ ကျေးရွာအုပ်စု တာဝန်ခံ ကျေးရွာအုပ်စု

၁၁။ မှတ်တမ်းဓာတ်ပုံများ



၁၂။ ကျေးရွာကော်မတီဝင်များစာရင်း

ဘန်လင်ကျေးရွာ ကော်မတီဝင်များ			တတိယနှစ်စက်ဝန်း	
စဉ်	အမည်	ကော်မတီ	တာဝန်/ရာထူး	ဖုန်း
၁	ဦးဖေသွယ်	စီ/ထောက်	ဥက္ကဋ္ဌ	09429898501
၂	ဒေါ်စန်းကြူ		ဥက္ကဋ္ဌ	0949898758
၃	ဦးမျိုးဇော်ဦး	ဝယ်ယူရေး	ခေါင်းဆောင်	
၄	ဒေါ်စောသီ	ဆပ်ကော်မတီ	မှတ်တမ်းထိန်း	0949294518
၅	ဦးသူရဟိန်း	လည်ပတ်ထိန်းသိမ်း	ခေါင်းဆောင်	09788645348
၆	ဒေါ်မော်မော်စန်း	ရေးဆပ်ကော်မတီ	အဖွဲ့ဝင်	
၇	ဦးအိုရှည်	စောင့်ကြည့်ကြီးကြပ်	ခေါင်းဆောင်	0949235898
၈	ဒေါ်ချိုငယ်	ရေးဆပ်ကော်မတီ	အဖွဲ့ဝင်	09445578964
၉	ဦးလှသန်း	အကြံပြုကိုယ်စား လှယ်	တာဝန်ခံ	0973074918
၁၀	ဒေါ်ခင်နှင်းယု		တာဝန်ခံ	0945127738
၁၁	ဦးသားအေး	ငွေစာရင်းကိုင်	တာဝန်ခံ	
၁၂	ဦးရွှေတိုး	စေတနာ့ဝန်ထမ်း	တာဝန်ခံ	09775733521
၁၃	ဒေါ်ဇင်မိုးသူ		တာဝန်ခံ	09768832018

၁၃။ ကျေးရွာအုပ်စုကော်မတီဝင်များစာရင်း

ဘန်လောကျေးရွာအုပ်စု ကော်မတီဝင်များစာရင်း				တတိယနှစ်စက်ဝန်း	
စဉ်	အမည်	ကော်မတီ	တာဝန်/ရာထူး	ကျေးရွာ	ဖုန်း
၁	ဦးပိုင်လင်း	စီ/ထောက်	ဥက္ကဋ္ဌ	ဘန်လော	09429898554
၂	ဒေါ်မိချို	စီ/ထောက်	ဥက္ကဋ္ဌ	ရေပေါ်	09450656560
၃	ဒေါ်ယုယုထွေး	ဘဏ္ဍာရေး	ဥက္ကဋ္ဌ	သမီးလှရှေ့	09264969329
၄	ဦးအေးမင်း	ဘဏ္ဍာရေး	စာရင်းကိုင်	ဘန်လော(န)	09422639505
၅	ဦးစန်းဌေး	ဘဏ္ဍာရေး	အဖွဲ့ဝင်	သမီးလှ (န)	09782989642
၆	ဦးစင်စိုက်	ဝေဖန်အကြံပြု	ဥက္ကဋ္ဌ	ရေပေါ်	0949315003
၇	ဒေါ်ဆွေသင်	ဝေဖန်အကြံပြု	အတွင်းရေးမှူး	ဘန်လော(ရ)	
၈	ဒေါ်အေးချို	ဝေဖန်အကြံပြု	အဖွဲ့ဝင်	သမီးလှ(ရ)	09775332774
၉	ဦးလှသန်း	ဝေဖန်အကြံပြု	အဖွဲ့ဝင်	ဘန်လင်	0973074918

၁၄။ ဦးစားပေးကဏ္ဍအလိုက် လုပ်ငန်းများ အကျဉ်းချုပ်

	အဆင့်	လုပ်ငန်း	မည်သူဦးစားပေးလဲ	ကျေးရွာမှတာဝန်ခံသူ (သို့) အုပ်စု	ပြင်ပမှမည်သူထောက်ပံ့မလဲ
အခြေခံအဆောက်အအုံ	၁	မြေသားလမ်း	က+မ		
	၂	ရေပြွန်ပေါက်	က+မ		
	၃	စာသင်ကျောင်းဆောင် ၆၀'+၃၀'	က+မ		
	၄	ဒီဇယ်မီး	က+မ		
	၅	အင်္ဂါစိတွင်း	က+မ		
	၆	ရွာတွင်းတံတား	က+မ		
	၇	အစည်းအဝေးခန်းမ	က		
	၈	ဆိပ်ခံတံတား	က		
အသက်မွေးဝမ်းကျောင်း	၁	အိမ်တွင်းမှုသင်တန်း	မ		
	၂	အလုပ်အကိုင်အခွင့်အလမ်း	က		
	၃	စိုက်ပျိုးရေးသင်တန်း	က		
ကျန်းမာရေးနှင့်အဟာရ	၁	ကျန်းမာရေးဆရာမ	က+မ		
	၂	ဆေးခန်း	က		

ယဉာဇေး	၁	မူလွန်ကျောင်းတိုးချဲ့ရေး	မ		
အခြား	၁	အိမ်ယာမြေ			