

ပြည်ထောင်စုသမ္မတ မြန်မာနိုင်ငံတော်အစိုးရ
စိုက်ပျိုးရေး၊ မွေးမြူရေးနှင့် ဆည်မြောင်းဝန်ကြီးဌာန
(ကျေးလက်ဒေသဖွံ့ဖြိုးတိုးတက်ရေးဦးစီးဌာန)



လူထုဗဟိုပြုစီမံကိန်း၊ ဒီးမော့ဆိုမြို့နယ်
National Community Driven Development Project
NCDDP

ကျေးရွာဖွံ့ဖြိုးရေးအစီအစဉ်



ဘာဒိုကျေးရွာ၊ဒေါရောက်ရူကျေးရွာအုပ်စု

ဒီးမော့ဆိုမြို့နယ်

၂၀၁၈ ခုနှစ်

ကျေးရွာဖွံ့ဖြိုးရေးအစီအစဉ်

ဘာဒိုကျေးရွာ၊ဒေါရောက်ရူကျေးရွာအုပ်စု

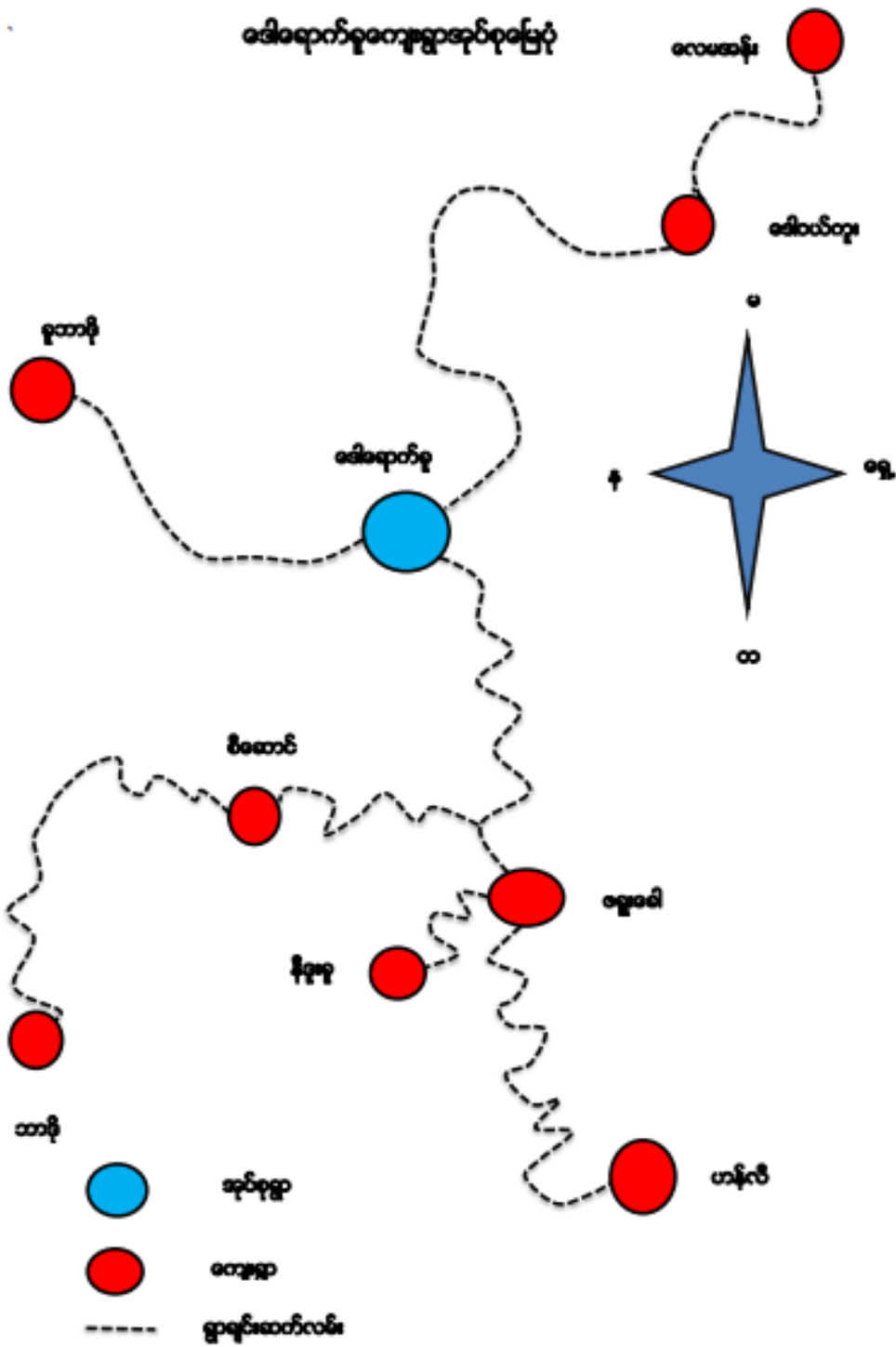
မာတိကာ

| | |
|--|----|
| ဒီးမော့ဆိုမြို့နယ် အခြေပြမြေပုံ | 1 |
| ဒေါရောက်ရူကျေးရွာအုပ်စု မြေပုံ | 2 |
| ဒေါရောက်ရူကျေးရွာအုပ်စု တွင်ပါဝင်သောကျေးရွာများစာရင်း | 3 |
| ကျေးရွာလူမှုရေးအရင်းနှင့်အမြစ်ပြမြေပုံ | 4 |
| လူမှုရေးနှင့် အရင်အမြစ်ပြမြေပုံ သုံးသပ်ချက် | 5 |
| ကျေးရွာသမိုင်းအကျဉ်းချုပ် | 5 |
| ဥစ္စာဓန ကြွယ်ဝမှု အဆင့်သတ်မှတ်ခြင်း | 7 |
| ဥစ္စာဓနကြွယ်ဝမှုအဆင့်သတ်မှတ်ခြင်း သုံးသပ်ချက် | 8 |
| ကျား/မ ပင့်ကူအိမ် | 9 |
| ကျား/မ ပင့်ကူအိမ် သုံးသပ်ချက် | 10 |
| အဖွဲ့အစည်းချိတ်ဆက်မှုပြ မြေပုံ | 11 |
| အဖွဲ့အစည်းချိတ်ဆက်မှုပြမြေပုံ သုံးသပ်ချက် | 12 |
| ရာသီခွင်ပြ ပြက္ခဒိန် | 13 |
| ရာသီခွင်ပြ ပြက္ခဒိန်သုံးသပ်ချက် | 14 |
| ကျေးရွာစီမံကိန်းအထောက်အကူပြုကော်မတီဝင်များ စာရင်း/ဓာတ်ပုံ | 16 |
| ကျေးရွာဖွံ့ဖြိုးရေးအစီအစဉ်ဆောင်ရွက်မှု မှတ်တမ်းဓာတ်ပုံများ | 17 |
| ပုံစံ - ၁။ ကျေးရွာ အခြေခံအချက်အလက်များ (PC-1) | 18 |
| ပုံစံ - ၂။ စီမံကိန်းစက်ဝန်း အချိန်ဇယား (PC-2) | 21 |
| ပုံစံ - ၃။ ကျေးရွာဖွံ့ဖြိုးရေးဦးစားပေးအစီအစဉ် (PC-3) | 23 |
| ကျေးရွာအစည်းအဝေးမှတ်တမ်းများ | 26 |
| လူထုပူးပေါင်းပါဝင်သော လူမှုဆန်းစစ်/အကဲဖြတ်ခြင်း လုပ်ငန်းစဉ်အကျဉ်းချုပ် | 28 |

ဒေါ်ရောက်ခူကျေးရွာအုပ်စုမြေပုံ

ဘာခိုကျေးရွာ၊ ဒေါ်ရောက်ခူကျေးရွာအုပ်စု

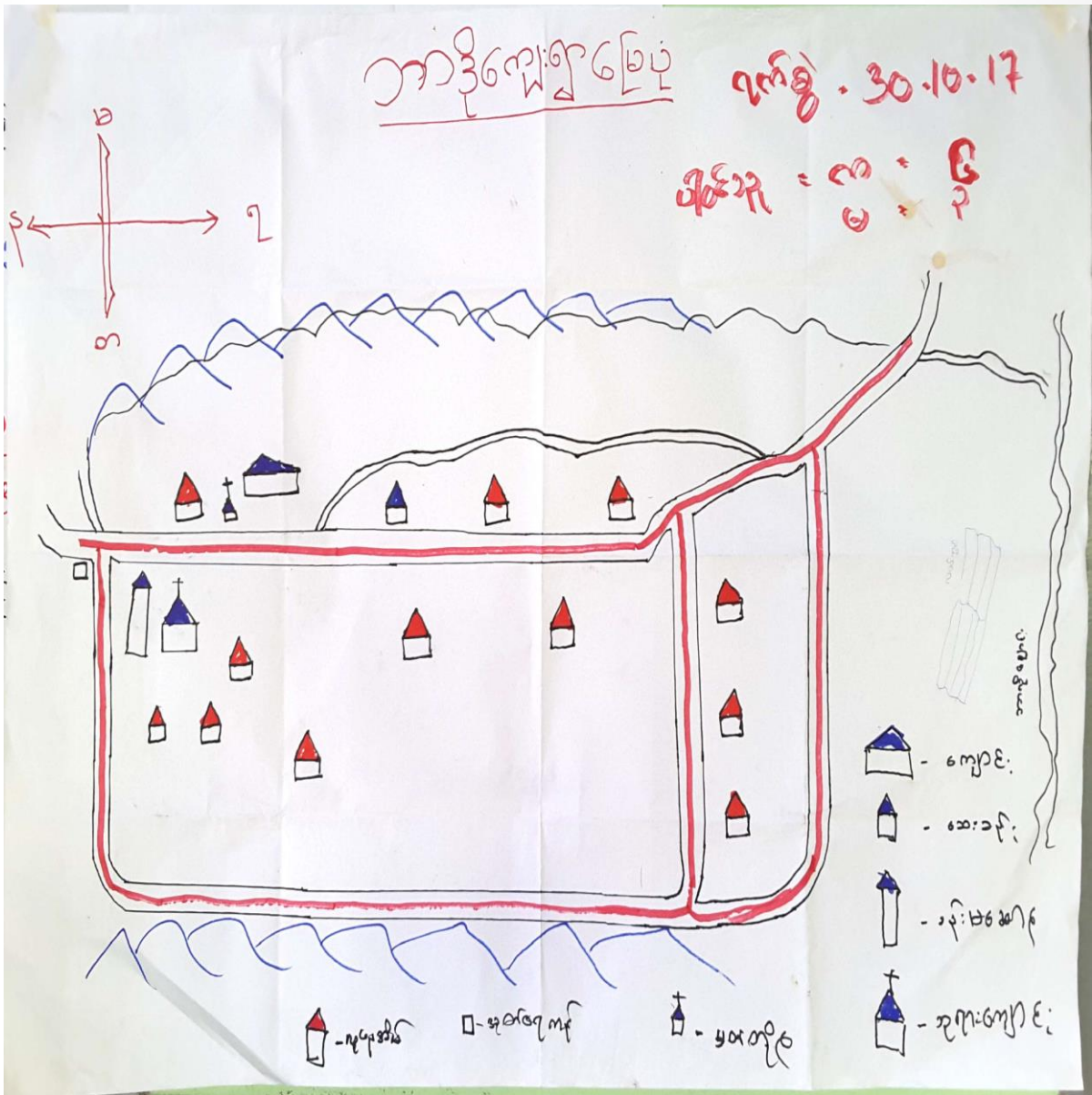
ကျေးရွာဖွံ့ဖြိုးရေးအစီအစဉ်



ဒေါ်ရောက်ခူကျေးရွာအုပ်စု တွင်ပါဝင်သောကျေးရွာများစာရင်း

| စဉ် | ကျေးရွာအမည် | အိမ်ခြေ | လူဦးရေ | | |
|------------|-------------------|---------|--------|------|--------|
| | | | ကျား | မ | ပေါင်း |
| ၁ | ဒေါ်ရောက်ခူတောင် | ၁၅၈ | ၄၉၅ | ၄၉၈ | ၉၉၃ |
| ၂ | ဒေါ်ရောက်ခူမြောက် | ၉၅ | ၃၀၁ | ၃၁၀ | ၆၁၁ |
| ၃ | လေမအန်းခူ | ၅၄ | ၁၅၂ | ၁၅၈ | ၂၁၀ |
| ၄ | ဒေါ်ဝယ်ကူး | ၄၈ | ၁၃၅ | ၁၄၈ | ၂၈၃ |
| ၅ | ဖရူးခေါ | ၃၅ | ၈၄ | ၁၀၂ | ၁၈၆ |
| ၆ | နီဒူးခူ | ၁၃ | ၃၂ | ၄၉ | ၈၁ |
| ၇ | ခူးဘာဒို | ၄၄ | ၁၄၅ | ၁၂၃ | ၂၆၈ |
| ၈ | ဟန်လီ | ၅၈ | ၁၃၇ | ၁၄၅ | ၂၈၂ |
| ၉ | စီဆောင် | ၁၆ | ၃၄ | ၃၆ | ၇၀ |
| ၁၀ | ဘာဒို | ၁၁ | ၄၅ | ၃၃ | ၇၈ |
| စုစုပေါင်း | | ၅၃၂ | ၁၅၆၀ | ၁၆၀၂ | ၃၁၆၂ |

ကျေးရွာလူမှုရေးအရင်းနှင့်အမြစ်ပြမြေပုံ



ပါဝင်ဆွေးနွေးသူ - ကျား (၆) + မ (၃) = (၉ ဦး)

လူမှုရေးနှင့် အရင်အမြစ်ပြမြေပုံ သုံးသပ်ချက်

ဘာဒိုကျေးရွာသည် ဒီးမော့ဆိုမြို့နယ်အတွင်းတွင် တည်ရှိပြီး ဒီးမော့ဆိုမြို့၏အနောက်ဘက်မိုင်(၄၀) ခန့်အကွာတွင် တည်ရှိသည်။ လက်ရှိတွင် အိမ်ခြေပေါင်း (၁၁)အိမ်ရှိပြီး လူဦးရေမှာကျား(၄၃)ဦး နှင့် မ (၃၄)ဦး စုစုပေါင်း (၇၇)ရှိသည်။ကျေးရွာအတွင်းနေထိုင်သူများသည် ကယောလူမျိုးများဖြစ်ကြပြီး ခရစ်ယာန်ဘာသာကို ကိုးကွယ်ယုံကြည်ကြသည်။ကျေးရွာလူထုများသည် အသက်မွေးဝမ်းကျောင်းဖြစ်သောလယ်ယာလုပ်ငန်းကို အဓိက လုပ်ကိုင်ကြသည်။

ကျေးရွာအတွင်းတွင် အဓိကလမ်း သုံးလမ်းရှိသည်။ထိုလမ်းအားလုံးသည် မြေသားလမ်းများဖြစ်ကြသောကြောင့် မိုးရာသီအချိန်တွင်သွားလာရန်အတွက်အလွန်ခက်ခဲသည်။

ကျေးရွာအတွင်းရှိအဓိကအဆောက်အအုံများမှာ ဘုရားရှိခိုးကျောင်း၊ကျေးရွာခန်းမဆောင်၊ကိုယ်ထူကိုယ်ထစာသင်ကျောင်းနှင့် ဆေးခန်း၊အုတ်ရေလှောင်နှင့် လူနေအိမ်များရှိသည်။ အိမ်အမျိုးအစားအများစုမှာပျဉ်ထောင်သွပ်မိုးအိမ်များဖြစ်ကြသည်။ ကျေးရွာတွင် ကိုယ်ထူကိုယ်ထစာသင်ကျောင်းရှိနေသော်လည်းကျောင်းသားမရှိခြင်း ၊ကျောင်းဆရာ/ဆရာမ မရှိခြင်းတို့ကြောင့် ကလေးများပညာသင်ယူနိုင်ရန်အတွက် ဒီးမော့ဆိုမြို့ (သို့) လွိုင်ကော်မြို့ ထိပညာသွားရောက်သင်ယူကြရသည်။ ကျေးရွာတွင် လူထုမှ ဆောက်လုပ်သော ဆေးခန်း ရှိသော်လည်း ဆေးဆရာနှင့် ဆေးမရှိသောကြောင့် ကျန်းမာရေးအတွက် အခက်ခက်ကြုံရသည်။

ကျေးရွာသည်တောင်ပေါ်တွင်တည်ရှိပြီး ကျေးရွာပတ်ဝန်းကျင်တွင် သစ်တော တောင်တန်းများ ဝန်းရံထားလျက်ရှိသည်။ ထို့ကြောင့် ရွာသူရွာသားများသည် အဆောက်အဦများနှင့် လောင်စာအတွက် အသုံးပြုရန် လိုအပ်သောသစ် ဝါးများကို ကျေးရွာဘေးပတ်ဝန်းကျင် ရှိအပင်များမှ ထုတ်ယူအသုံးပြုကြသည်။

ဘာဒိုကျေးရွာသည် ရေထွက်အရင်းအမြစ်ရှိသော်လည်း ရေပိုက်သွယ်ယူရန် ကိုယ်ထူကိုယ်ထမဆောင်ရွက် နိုင်ခြင်း၊ကျေးရွာတွင်းရှိလမ်းများနှင့် ပတ်ဝန်းကျင်ကျေးရွာနှင့် ချိတ်ဆက်သောလမ်းများအားလုံးသည်လည်း မြေသားများဖြစ်ကြပြီး ၊သွားလာရန်ခက်ခဲခြင်းတို့ကြောင့် ထိုကျေးရွာ၏အဓိ ကပြသနာဖြစ်သောသောက်သုံးရေနှင့် လမ်းတံတားများဆောက်လုပ်ရန်လိုအပ်ကြောင်းသုံးသပ်မိပါသည်။

ပံ့ပိုးကူညီသူ-ဦးစောခဲနဒီထူး

ကျေးရွာသမိုင်းအကျဉ်းချုပ်

ဘာကူး(ခေါ်)ဘာဒိုကျေးရွာသည် ဒီးမော့ဆိုမြို့နယ်၊ဒေါ်ရောက်ခူအုပ်စု၊ဒေါက်ရောက်ခူကျေးရွာ၏အကျေးရွာများနှင့် ဆက်သွယ်ထားသော လမ်းမပေါ်ရှိကျေးရွာတစ်ရွာဖြစ်ပါသည်။

ဘာကူး(ခေါ်)ဘာဒိုကျေးရွာသည် ဦးပလောအိ ပန်းခူတောင်မှလာသူ ဦးရူးဘေဘိ ဆီမီးခိုမှ ဆင်းသက်လာသောသူ၊ယပ်ခူမှလာသောသူနှင့် ဆူးရီအိအဖွဲ့ဝင်မှလာသောသူအဖွဲ့(၄)ဖွဲ့တို့ပူးပေါင်းပြီး (၁၈)ရာစုခန့်လောက်တွင် ကီးကော့ဆိုခေါ်တောင်ဒေးလိတွင် လာရောက်စုစည်းနေထိုင်ကြပြီး ရွာအမည်ကို ဘာကူးရွာဟု မှည့်ခေါ် ထွင်ခဲ့ကြပါသည်။ ထိုအချိန်တွင် အိမ်ခြေ (၈)အိမ်ဖြင့် စတင်ထူထောင်ခဲ့ကြပါသည်။ ထိုအချိန် ကားမိရိုးဖလာ နတ်စားယုံကြည်ကိုးကွယ်ခဲ့ကြပါသည်။ ၁၉၀၃ ခုနှစ်တွင် ဘာကူး(ခေါ်) ဘာဒိုရွာသည် အိမ်ခြေ (၂၅) အထိတိုးလာခဲ့ပြီး ၁၉၀၄ခုနှစ်တွင် ကက်သလစ်ခရစ်ယာန်ဘာသာဝင်ကို သက်ဝင်ယုံကြည်လာခဲ့ကြသည်။ ၁၉၃၀ခုနှစ်တွင် ဘာဒိုရွာသည် ရွာလုံးကျွတ် ကက်သလစ်ဘာသာဝင် ဖြစ်လာပြီး အိမ်ခြေပေါင်း (၄၅)အိမ်ထိ တိုးတက်များပြားလာခဲ့သည်။ ၁၉၄၅ ခုနှစ်တွင် တိုင်းပြည်အခြေအနေအရ လူမှုရေး ဘာသာရေးတင်းမာမှုအခြေအနေတို့ကြောင့် ဘာဒိုရွာ မီးပြာကျခဲ့ရရှာသည်။ ထိုအချိန်ကာလသည် တကွဲတပြားပြောင်းရွှေ့နေထိုင်ခဲ့ကြပြီး ၁၉၅၃ ခုနှစ်တွင် ဒေါ်ရောက်ခူ ကျောင်းထိုင်ဘုန်းတော်ကြီး ကာလဘာနီ နှင့် လက်ထောက်ဘုန်းတော်ကြီး ဆယ်ဘာစကြားနီနှင့် ဓမ္မဆရာ ဦးကဲတော်အဖွဲ့များက ကွဲပြားနေသောရွာသူရွာသားများကို ပြန်လှည့်စုရုံးကာ အိမ်ခြေ (၂၅)အိမ်ထိ ပြန်လည် စုစည်းနိုင်ခဲ့ကြသည်။

အချို့သောအိမ်ထောင်စုများသည် ရေကြည်ရာမျက်နှာရာသို့ပြောင်းရွှေ့ နေထိုင်ခဲ့ကြသောကြောင့် လက်ရှိ ဘာဒိုကျေးရွာတွင် အိမ်ခြေ (၁၁) အိမ် သာကျန်ရှိပြီး လူဦးရေမှာ (၇၇)ဦးသာ ရှိတော့သည်။ကျန်းမာရေးနှင့် ပညာရေးအခြေအနေကြောင့်အခြားအိမ်ထောင်စု များပြောင်းရခြင်းဖြစ်သည်။

ပါဝင်သူ - ကျား(၃)၊ မ(၂)

ဥစ္စာဓန ကြွယ်ဝမှု အဆင့်သတ်မှတ်ခြင်း

ကျေးဇူးအုပ်စု - ဒေါ်အောင်နု ဥစ္စာဓန ကြွယ်ဝမှု ပြုစုရေး
 ကျေးဇူး - အာဒိ

ရက်စွဲ - 31-10-2017
 ပါဝင်ဆွေးနွေးသူများ - (၆)
 မ - (၃)

| စဉ် | စံသတ်မှတ်ချက် | အိမ်ထောင်စု | ရာခိုင်နှုန်း |
|-----|--|-------------|---------------|
| ၁ | ဒီဇင်ဘာ ၂၀၁၆၊ ကား (၁) စက် (၁) ဆိုက်ကယ် (၁) လယ် (၁) ဧက တစ်ခုစီ ဝမ်းစားမှုများ ၁၂ လ အထက် | ၂ | ၁၇% |
| ၂ | ဒီဇင်ဘာ ၂၀၁၆၊ ဆိုက်ကယ် (၁) လယ် (၁) ဧက) ဝမ်းစား (၃၅၅) ဝမ်းစားစားမှုများ ၆ လ မှ ၁၀ လ ထိ | ၆ | ၅၀% |
| ၃ | ဒီဇင်ဘာ ၂၀၁၆၊ တစ် နှစ် ဝမ်းစား (၁၅၂) ဆိုက်ကယ် (၁) လယ် မှ ၃ လ ထိ | ၃၄ | ၃၃% |

ပါဝင်ဆွေးနွေးသူ - ကျား (၁၀) + မ (၇) = (၁၇) ဦး

ဘာခိုကျေးရွာဒေါ်ရောက်နုကျေးရွာအုပ်စု

ကျေးရွာဖွံ့ဖြိုးရေးအစီအစဉ်

ဥစ္စာနေကြွယ်ဝမှုအဆင့်သတ်မှတ်ခြင်း သုံးသပ်ချက်

စီဆောင်ကျေးရွာ တွင်လူနေအိမ်ထောင်စုပေါင်း (၁၅)အိမ်ရှိပြီး ၎င်းတို့၏ပစ္စည်းပိုင်ဆိုင်မှုအခြေအနေလေ့လာရာတွင် အဆင့်(၃)ဆင့် ဖြင့်ခွဲခြားသတ်မှတ်ထားသည်။အဆင့် A၊B၊Cဟူ၍ဖြစ်သည်။Aအဆင့်သည်ကျေးရွာအတွင်းအဆင်ပြေဆုံးအိမ်များဖြစ်ပြီးBအဆင့်သည်အလည်အလတ်အဆင်ပြေသောအိမ်ထောင်စုများဖြစ်ကာCအဆင့်သည်ဆင်းရဲပြီးအခက်အခဲရှိသော အိမ်ထောင်စုများဖြစ်သည်။

သုံးသပ်ချက်အရ Aအဆင့်တွင်ရှိသော အိမ်ထောင်စုပေါင်း(၂)အိမ်ရှိပြီးပျမ်းမျှအားဖြင့် နှစ်ထပ်တိုက်၊ကားတစ်စီး၊စက်တစ်စီး၊လယ်(၃)ဧက၊ ဆိုင်ကယ်တစ်စီး၊ဖုန်းတစ်လုံးနှင့်ကြက်၊ဝက်များတပိုင်တနိုင်မွေးမြူကြသည်။ ၎င်းအိမ်ထောင်စုများသည်တစ်နှစ်စာဝမ်းစာဖူလုံမှုရှိကြပြီးတစ်နှစ်လုံးဝင်ငွေ (၅)သိန်းမှ (၈)သိန်းအထိရှိကြသည်။

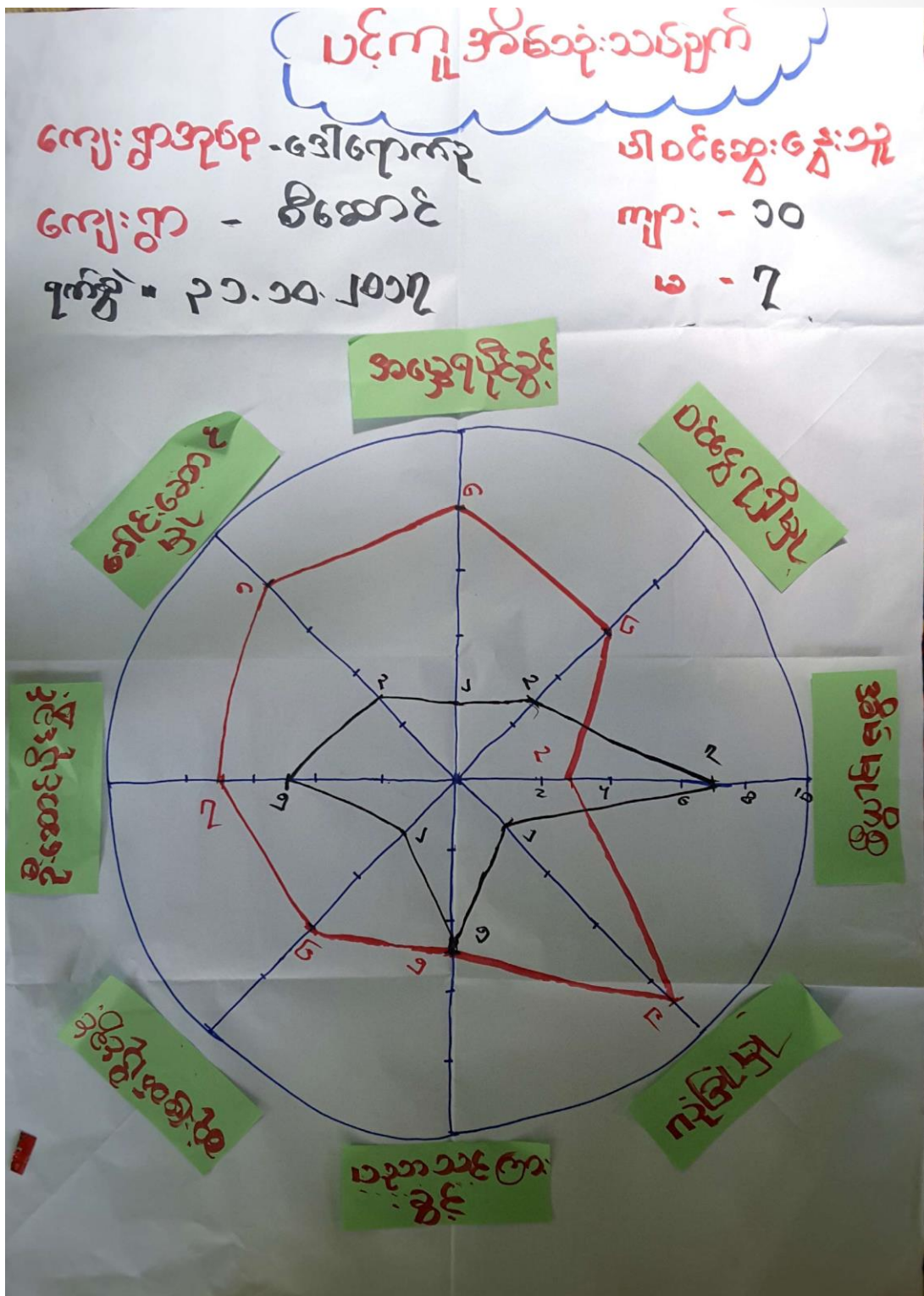
Bအဆင့်တွင်အိမ်ထောင်စုပေါင်း(၆)ရှိပြီးမျှမ်းမျှအားဖြင့်ပျဉ်ထောင်အိမ်၊ဆိုင်ကယ်တစ်စီး၊လယ်(၁)ဧကနှင့် ဖုန်းတစ်လုံးတို့ကို ပိုင်ဆိုင်ကြပြီးကြက်၊ဝက်များကို တပိုင်တနိုင်မွေးမြူကြသည်။၎င်းအိမ်ထောင်စုများသည်တစ်နှစ်ဝင်ငွေကျပ်(၃)သိန်းမှ (၅)သိန်းအထိရှိပြီး ခြောက်လအထိဝမ်းစာဖူလုံမှုရှိသည်။

C အဆင့်တွင် အိမ်ခြေပေါင်း (၄)အိမ်ရှိပြီး ပျဉ်ထောင်အိမ်ပိုင်ဆိုင်ထားပြီးကြက်ဝက်တို့ကိုတစ်ပိုင်တနိုင်မွေးမြူကြသည်။ကျပန်း/နေ့စားအလုပ်လုပ်ကြပြီး တစ်နှစ်ဝင်ငွေတစ်သိန်း မှ သုံးသိန်းရှိကာ (၁)လ မှ (၃) လအထိဝမ်းစာဖူလုံမှုရှိကြသည်

ပါဝင်ဆွေးနွေးသူ
ကျား (၁၀)၊မ (၇)

ပံ့ပိုးကူညီသူ - ဦးခဲနဒီထူး

ကျား/မ ပင့်ကူအိမ်



ပါဝင်ဆွေးနွေးသူ - ကျား (၁၀) + မ (၇) = (၁၇) ဦး

ဘာဝိကျေးရွာဒေါ်ဂျော့ကုကျေးရွာအုပ်စု

ကျေးရွာဖွံ့ဖြိုးရေးအစီအစဉ်

ကျား/မ ပင့်ကူအိမ် သုံးသပ်ချက်

စီဆောင်ကျေးရွာ တွင်ပင့်ကူအိမ်ဖြင့် လူမှုဆန်းစစ်မှုပြုလုပ်ရာ အချက် (၈)ချက်ဖြင့် ဆွေးနွေးကြသည်။

စီဆောင်ကျေးရွာတွင် ကျေးရွာ၏ရှေ့ခလေးအရ အမျိုးသမီးများထက် အမျိုးသားများ ကို အမွေပိုရှိပေးကြသည်။အမျိုးသမီးများမှာ အမွေရပိုင်ခွင့်တွင် အခွင့်အရေးနည်းလှသည်မှာယနေ့ထိတိုင် ဖြစ်သည်။

သင်ငွေရရှိမှုမှာလည်း အမျိုးသားများက အမျိုးသမီးများထက် ပိုမိုရရှိကြသည်။ သာမန်အားဖြင့် အမျိုးသားများသာဝင်ငွေရရှိရန် ပိုမိုဆောင်ရွက်ကြပြီး အမျိုးသမီးများမှာ အိမ်မှ ကိစ္စလယ်ယာစိုက်ပျိုးရေး ဖြင့်သာအချိန်ကုန်သွားကြသည်။ စီဆောင်ကျေးရွာအခြေအနေအရ အမျိုးသမီးများဝင်ငွေရရှိသောအလုပ်အကိုင်အခွင့်လမ်းမှာနည်းလှသည်။လမ်းခရီးခက်ခဲခြင်းမှာသည်အမျိုးသမီးများအတွက်ပို၍အဟန့်အတားဖြစ်နေသည်။ကျေးရွာနှင့်အုပ်စုချိတ်ဆက်ထားသောလမ်းမှာ (၇)မိုင်ခွဲမျှ ရှိပြီးကျောက်ကြမ်းလမ်းတစ်ဝက်မြေသားလမ်းတစ်ဝက်စီခင်းထားသောလမ်းဖြစ်သည်။ကုန်းတက်ကုန်းဆင်းမြင်လှသောကြောင့် မိုးရာသီသာမကခြောက်သွေ့ရာသီဖြစ်သော်ငြားလဲအမျိုးသမီးများသွားလာရခက်ခဲလှသည်။ထို့ကြောင့်အမျိုးသမီးများအတွက်အခွင့်အရေးနည်းကာအမျိုးသားများသာဦးဆောင်ကြခြင်းဖြစ်သည်။ထို့ကြောင့်အမျိုးသမီးများသည်အိမ်မှကိစ္စတွင်အများဆုံးတာဝန်ကျေပွန်နေကြသည်။ အမျိုးသားများသည် ဝင်ငွေရှာဖွေမှုတွင်ဦးဆောင်နေသောကြောင့် အိမ်မှကိစ္စတွင်ပါဝင်ကူညီနိုင်မှုအားနည်းသည်။

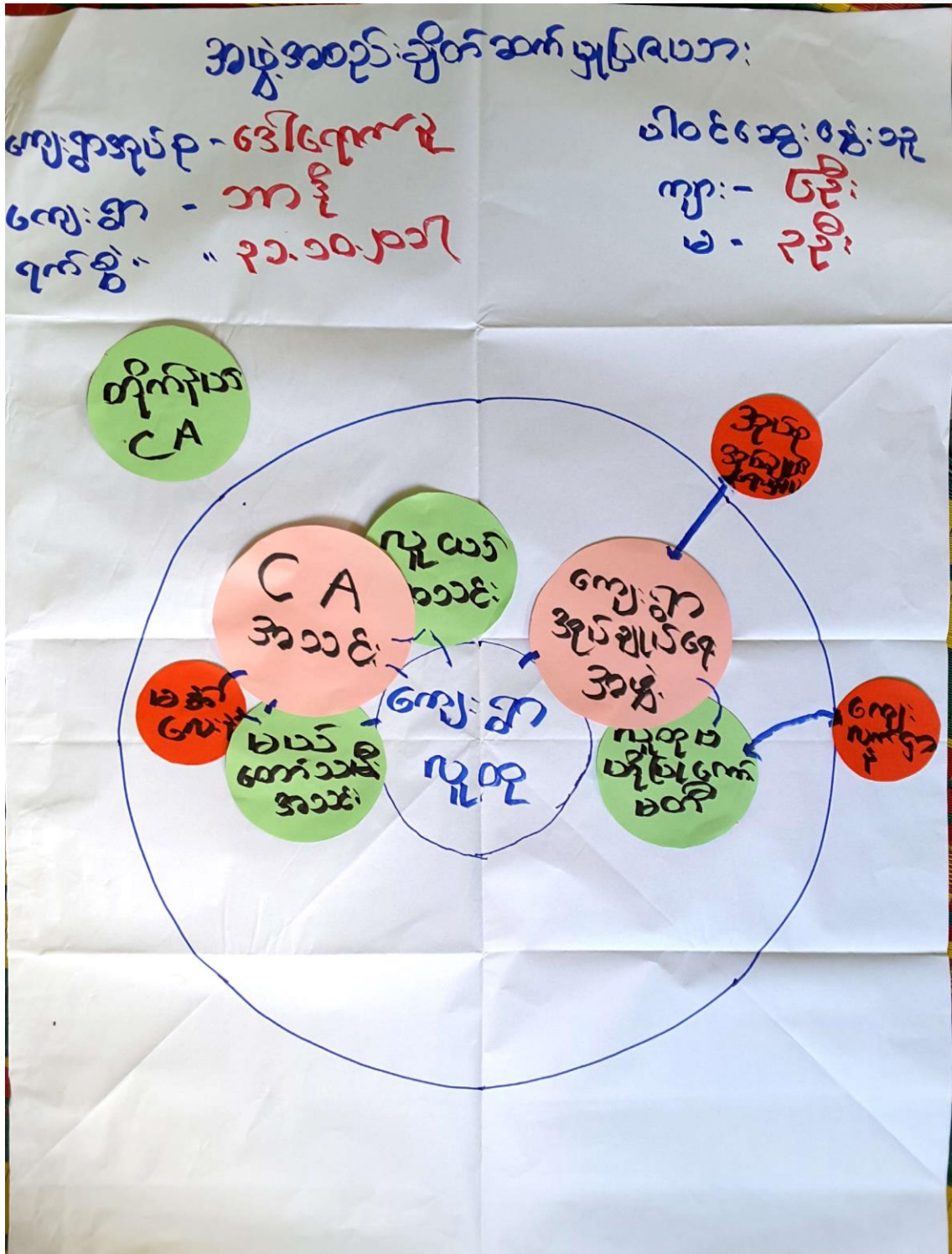
လမ်းခရီးခက်ခဲမှုကြောင့် သွားလာရေးတွင် အမျိုးသမီးများအတွက်လုံခြုံမှုအားနည်းခြင်းရှိသည်။အမျိုးသားများမှာ မည်သို့ပင်ဖြစ်စေ အမျိုးသမီးများထက် လုံခြုံမှုအပိုင်းတွင် အားသာမှုရှိသည်။လုံခြုံမှု မရှိသောကြောင့်လည်း အမျိုးသမီး များဖွံ့ဖြိုးလာရန်အဟန့်အတားဖြစ်နေသည်။

ပညာသင်ကြားခွင့်တွင်အမျိုးသားနှင့်အမျိုးသမီးတန်းတူအခွင့်အရေးပေးထားသည်။သို့သော်လည်းစီဆောင်ကျေးရွာတွင်ကျေးရွာအခြေအနေကြောင့် ပညာရေးတွင်ဆုံးခန်းတိုင်မရောက်ရှိကြပေ။ရွာတွင်ကိုယ်ထူကိုထပြည့်စုံမှုမရှိသောမူလတန်းကျောင်းသာဖွင့်လှစ်ထားသည်။တချို့မာဒေါ်ရောက်ခူကျေးရွာသို့စာသင်ရန်သွားနေကြသည်။အချို့မှာမူစတုတ္ထတန်းတွင်ကျောင်းထွက်ပြီးရွာတွင်လယ်ယာစိုက်ပျိုးခြင်းများကိုသာပြန်လည်လုပ်ကိုင်ကြသည်။အမျိုးသမီးများအိမ်မှကိစ္စတွင်သာအချိန်ကုန်နေခြင်းကြောင့်ခေါင်းဆောင်မှု၊ဦးဆောင်ပိုင်ခွင့်နှင့် ဆုံးဖြတ်ပိုင်ခွင့်များသည် အမျိုးသား တွင်သာရှိသည်။

အချုပ်အားဖြင့်လမ်းပန်းဆက်သွယ်ရေးအခက်အခဲရှိခြင်း၊လမ်းပန်းဆက်သွယ်ရေးကြောင့်အမျိုးသမီးများအတွက်လုံခြုံမှုမရှိခြင်း၊လုံခြုံမှုမရှိခြင်းကြောင့် အခြားသို့ဝင်ငွေရှာဖွေရန်အခွင့်အရေးနည်းခြင်း များကြောင့် အမျိုးသမီးများမှာ အိမ်မှကိစ္စတွင်သာအချိန်ကုန် ခြင်းဖြစ်သည်။

ပါဝင်ဆွေးနွေးသူများ - ကျား(၉)၊မ (၇) ပံ့ပိုးကူညီသူ -ဦးစောခဲနဒီထူး

အဖွဲ့အစည်းချိတ်ဆက်မှုပြ မြေပုံ



ပါဝင်ဆွေးနွေးသူ - ကျား (၆) + မ (၃) = (၉) ဦး

ဘာဒိုကျေးရွာဒေါ်ဂျေကုဉ်ကျေးရွာအုပ်စု

ကျေးရွာဖွံ့ဖြိုးရေးအစီအစဉ်

အဖွဲ့အစည်းချိတ်ဆက်မှုပြမြေပုံ သုံးသပ်ချက်

ဘာဒိုကျေးရွာတွင်းတွင် အဖွဲ့ အစည်း အားဖြင့် ဘာသာရေးအုပ်ချုပ်ရေး၊ ဖွံ့ဖြိုးရေး နှင့် ပညာရေး သစ်တောထိန်းသိမ်းရေးကော်မတီနှင့် ရေကော်မတီစသောအဖွဲ့များရှိသည်။

ခရစ်ယာန်ဘာသာဝင်အများစုဖြစ် သောဟန်လီကျေးရွာသည် ဘာသာရေးအဖွဲ့များသည် ကျေးရွာတွင် အရေးကြီးသောအဖွဲ့များဖြစ်ကြသည်။ CA အသင်း၊လူငယ်အသင်း၊အားနာအသင်း၊မယ် တော်သမီးအသင်း များသည် ဘာသာရေးအဖွဲ့ မှ ကဏ္ဍအလိုက်ထပ်မံဖွဲ့စည်းထားသော အဖွဲ့များသည်။ ထိုအဖွဲ့များသည် သာရေးနာရေးတွင် သော်လည်းကောင်း ပွဲလမ်းသဘင် တွင်လည်းကောင်း အဓိကအရေးပါသောသူများဖြစ်ကြသည်။

အုပ်ချုပ်ရေးအဖွဲ့တွင် အုပ်ချုပ်ရေးမှူးနှင့် အတွင်းရေးမှူး ဟူ၍ရှိသည်။ကျေးရွာအုပ်ချုပ်ရေးမှူးသည် ကျေးရွာတွင် ဩဇာရှိသည်။ ကျေးရွာ ဖွံ့ဖြိုးရေးကိစ္စရပ်များတွင် ပါဝင်ပြီး၊ ကျေးရွာတွင်း ပဋိပက္ခဖြစ်ပါ က တာဝန်ယူဖြေရှင်းပေးသည်။ လိုအပ်ပါ က အုပ်စု အုပ်ချုပ်ရေးမှူးနှင့်ချိတ်ဆက်ပြီး အုပ်စုအစည်းဝေးတွင် တက်ရောက်ခြင်း နှင့် ကျေးရွာ၏အခြေအနေကိုတင်ပြ ခြင်းများ ကိုဆောင်ရွက်သည်။

လူထုဗဟိုပြုစီမံကိန်းကော်မတီသည်လည်း ကျေးရွာအုပ်စုများတွင် လေးနှစ်သာကျေးရွာအုပ်စုဖွံ့ဖြိုးရေးအစီအစဉ်အတွက်အစည်းဝေးတက်ရောက်ကြသည်။

ပါဝင်ဆွေးနွေးသူများ ကျား (၉)၊မ (၇)

ပံ့ပိုးကူညီသူ- ဦးခဲနဒီထူး

ရာသီခွင်ပြ ပြက္ခဒိန်

ကျေး: ၅ ၃၇၄၅-၆၆၇၈၉
 ကျေး: ၅ ၆၆၇၈+၉၀၁၂

၇၀၅၆၇၈
 31-10-2017

| အကြောင်းအရာ | ဇန် | ဖေ | မတ် | ဧပြီ | မေ | ဇွန် | ဇူလိုင် | ဇူလိုင် | စက်တင်ဘာ | အောက်တိုဘာ | နိုဝင်ဘာ | ဒီဇင်ဘာ |
|------------------|-----|----|------------|------|----------|------|---------|---------|----------|------------|----------|---------|
| ရာသီဥတု | | | | | | | | | | | | |
| ရက်ပျက်ရက်သတ် | | | ၂၂ | ၂ | ၆၆ ၆၆ | ၂၂၂ | ၂၂၂ | | | | | |
| ပွဲလမ်းသဘင် | ၆၆ | ၆၆ | ၆၆၆ ၆၆၆ | | | | ၆၆၆ | | | | ၆၆၆ | ၆၆၆၆ |
| ကျင်းစာရေးချိတ်က | ≡ | | | ≡ | ≡ | | | ≡ | | | ≡ | ≡ |
| ကျေးပါး | | | ✓ | ✓ | ✓ | | | | | | | |
| ၀၃၆၆ | ၀၀၀ | ၀၀ | - | - | - | - | - | ၀ | ၀ | ၀ | ၀ | ၀၀၀၀ |
| ဆွဲကံ | | | | | • | •• | •• | • | • | •• | •• | •• |
| ဝမ်းစားဖုတ် | | | | | | | | | | | | |
| လမ်းပန်းအကဲခတ် | ~ | ~ | ~ | ~ | ~ | ~ | ~ | ~ | ~ | ~ | ~ | ~ |
| ပါဝင်သူ | မ | မ | မ | မ | မ | မ | မ | မ | မ | မ | မ | မ |
| | | | | | | | | | | | | |

ပါဝင်သူ
 မ = ၁၆
 မ = ၁၀

ပါဝင်ဆွေးနွေးသူ - ကျား (၁၆) + မ (၁၀) = (၂၆) ဦး

ဘာဆိုကျေးရွာဒေါရောက်ရုံကျေးရွာအုပ်စု

ကျေးရွာဖွံ့ဖြိုးရေးအစီအစဉ်

ရာသီခွင်ပြု ပြက္ခဒိန်သုံးသပ်ချက်

စီဆောင်ကျေးရွာ၏ရာသီဥတုအခြေအနေသည်အခြားသောကျေးရွာအုပ်စုနှင့် အတွင်းရှိကျေးရွာများနှင့် အနည်းငယ်ကွာဟမှုရှိပါသည်။ နိုဝင်ဘာ၊ ဒီဇင်ဘာ၊ ဇန်နဝါရီ၊ ဖေဖော်ဝါရီနှင့် မတ်လတို့တွင် ရာသီဥတုသာယာသောအခြေအနေတွင်ရှိပါသည်။ သို့သော်အချို့သောနှစ်များတွင်နိုဝင်ဘာထိမိုးရွာသွန်းမှုရှိပါသည်။ ဧပြီလမှအောက်တိုဘာလအထိသည်မိုးရွာသွန်းသောလများဖြစ်ပါသည်။ လမ်းပန်းဆက်သွယ်ရေးအနေဖြင့် တစ်နှစ်ပတ်လုံးသွားလာရေးခက်ခဲမှုရှိပါသည်။ တောင်တန်းဒေသတွင်ရှိသောကျေးရွာဖြစ်သောကြောင့် လမ်းပန်းဆက်သွယ်ရေးဆိုးရွားလှပါသည်။ ဖရူခေါကျေးရွာမှစီဆောင်ကျေးရွာသို့ ချိတ်ဆက်ထားသောလမ်းသည်မြေသားလမ်းသာဖြစ်သောကြောင့် မိုးရာသီတွင်သွားလာရေးအလွန်ခက်ခဲလှပါသည်။ ပွင့်လင်းသောရာသီရောက်သော်လည်းလမ်း၏အချို့နေရာများတွင် ရေစိမ့်ထွက်နေခြင်းနှင့် နေရောင်ခြည်နှင့် ထိတွေ့မှုမှ ရှိသောကြောင့် ခြောက်သွေ့သောလမ်းဖြစ်လာရန်ခက်ခဲလှပါသည်။

စိုက်ပျိုး/ရိတ်သိမ်းချိန် နှင့် ဝမ်းစာဖူလုံမှု

စီဆောင်ကျေးရွာသည်အဓိကစိုက်ပျိုးရေးအားဖြင့် အသက်မွေးဝမ်းကြောင်းပြုကြပါသည်။ အဓိကစိုက်ပျိုးသောသီးနှံများမှာ ဆန်စပါး၊ ပြောင်းဖူး၊ ပြောင်းကောက်၊ ဖရုံနှင့် သခွားများဖြစ်ကြပါသည်။ သီးနှံစိုက်ပျိုးရန်အတွက်မတ်လနှင့် ဧပြီလတွင်ပိုင်းရှင်းခြင်း၊ မေလတွင်ထယ်ထိုးခြင်း၊ ပြောင်းဖူး/ပြောင်းကောက်စိုက်ပျိုးခြင်း၊ ဆန်စပါးစိုက်ပျိုးရန်အတွက် ပျိုးကြီခြင်းများပြုလုပ်ကြပါသည်။ ဖွန်နှင့် ဖွန်လှိုင်လတို့တွင်စပါးစိုက်ပျိုးကြပါသည်။ ပြောင်းဖရုံနှင့် သခွားစသည် သီးနှံများကိုစက်တင်ဘာလတွင်ရိတ်သိမ်းကြပြီးဆန်းစပါးကိုနိုဝင်ဘာလတွင်ရိတ်သိမ်းကြပါသည်။ ပုံမှန်အားဖြင့် စပါးရိတ်သိမ်းပြီးဖြစ်သောနိုဝင်ဘာလမှစပြီး ဖွန်လအထိဝမ်းစာဖူလုံမှုရှိပြီးဖွန်လှိုင်လမှ အောက်တိုဘာလအတွင်းဝမ်းရေးခက်ခဲမှုရှိပါသည်။ အဓိကအားဖြင့် ဆန်စပါးစိုက်ပျိုးပြီး ရိတ်သိမ်းရန် နီးကပ်ချိန်တွင် တောကြွက်နှင့် လယ်ကြွက်များဖျက်စီးခြင်း၊ ရာသီဥတုအခြေအနေကြောင့် မိုးကြီးစွာရွာသွန်းပြီးစပါးများပျက်စီးခြင်းနှင့် ကြုံတွေ့ရကာ တစ်နှစ်တာအတွက်ဝမ်းစာခက်ခဲမှုနှင့် ကြုံတွေ့ကြရပါသည်။ ထို့ကြောင့် မိမိတို့စိုက်ပျိုးထားသောစပါးဖြင့် ပင်တချို့သောနှစ်များတွင်လုံလောက်မှုမရှိပေ။ ထိုအခြေအနေများတွင်အခြားမှဆန်ကိုပြန်ဝယ်ပြီးစားသုံးခြင်း၊ ဆန်ဝယ်ရန်အတွက်အချို့သောအိမ်ထောင်စုများပြင်ပသို့ သွားရောက်အလုပ်လုပ်ကိုင်ကြပါသည်။ စီဆောင်ကျေးရွာတွင်စိုက်ပျိုးသောဆန်စပါးတွင် စီးပွားရေးအတွက် မဟုတ်ပဲ တစ်နှစ်တာဝမ်းရေးအတွက်သာဖြစ်ပါသည်။

ဝင်ငွေ/ထွင်ငွေ

ကျေးရွာအနေဖြင့် ဇန်နဝါရီနှင့် ဖေဖော်ဝါရီလတို့တွင် ဝင်ငွေအသင့် သင့် ရှိသောလဖြစ်ပြီး မတ်လမှဖွန်လှိုင်အတွင်းငွေထွက်သောအချိန်ဖြစ်ပါသည်။ အဓိကအားဖြင့် ဆန်စပါးစိုက်ပျိုးရန်အတွက် ရင်းနှီးခြင်းဖြစ်ပါသည်။ မေလမှဒီဇင်ဘာလ အတွင်းတွင် ဝင်ငွေရှိသကဲ့သို့ ထွက်ငွေလည်းရှိပါသည်။ ဒီဇင်ဘာလတွင် ပွဲလမ်းသဘင်ပြုလုပ်ရန်အတွက်ငွေထွက်ခြင်းနှင့် စားဝတ်နေရေးအတွက်ပါအကျိုးသက်ရောက်မှုရှိပါသည်။

ရေရှားပါးချိန်

စီဆောင်ကျေးရွာတွင်အခြားကျေးရွာများထက်စာလင်ရေရှားပါးမှု နည်းသည်။ကျေးရွာ အတွင်းရေအရင်းအမြစ်ရှိသည်။သို့သော်ထိုရေအရင်းအမြစ်ကိုကောင်းမွန်စွာသွယ်ပြီးရေသိလှောင်ရန် နေရာမရှိသောကြောင့် သာရေရှားပါးခြင်းဖြစ်သည်။ရေရှားပါးသောချိန်မှာမတ်၊ဧပြီနှင့် မေလအတွင်း ဖြစ်သည်။ ကျန်ရှိသောလများတွင် သောက်သုံးရေအဆင်ပြေသည်။

ပွဲလမ်းသဘင်

ကျေးရွာအတွင်းနှစ်စဉ်နှစ်တိုင်းကျင်းပသောပွဲများရှိသည်။ ဇန်နဝါရီလတွင်နှစ်သစ်ကူးဆု တောင်းပွဲ၊ဖေဖော်ဝါရီလတွင်လက်ထပ်ပွဲ၊ဇွန်လတွင်၊မတ်လတွင် အုပ်စုဆုတောင်းပွဲနှင့် ဒီဇင်ဘာလတို တွင်ခရစ္စမတ်ပွဲတော်ကျင်းကြသည်။

ကျန်းမာရေးချို့တဲ့ခြင်း

ရာသီအကူးအပြောင်းကာလဖြစ်သော ဧပြီ၊မေ၊ ဩဂုတ်၊ နိုဝင်ဘာနှင့် ဇန်နဝါရီလတို့ တွင်အဖြစ်များသည်။ရာသီအကူးအပြောင်းချိန်အတွင်း အအေးမိခြင်း၊ နှာစီးချောင်းဆိုးခြင်း နှင့် တုတ်ကွေး စသည် ရောဂါများကိုကြုံတွေ့ကြရသည်။

ပါဝင်ဆွေးနွေးသူ - ကျား (၉)၊ မ(၇)

ပံ့ပိုးကူညီသူ- ဦးခဲနဒီထူး

ကျေးရွာစီမံကိန်းအထောက်အကူပြုကော်မတီဝင်များ စာရင်း/ဓာတ်ပုံ

| စဉ် | အမည် | ကျား/မ | ရာထူး |
|-----|--------------------|--------|--|
| ၁ | ဦးရာဇင်းတို | မ | ကျေးရွာစီမံကိန်းအထောက်အကူပြုကော်မတီ၊ ဥက္ကဋ္ဌ |
| ၂ | ဒေါ်ဖောခလီးမူး | က | ကျေးရွာစီမံကိန်းအထောက်အကူပြုကော်မတီ၊ ဥက္ကဋ္ဌ |
| ၃ | ဦးအယ်ဒီလူး | က | ဝယ်ယူရေးဆပ်ကော်မတီ (ခေါင်းဆောင်) |
| ၄ | ဦးမာတီးယာ | က | ဝယ်ယူရေးဆပ်ကော်မတီ |
| ၅ | ဒေါ်ဝိတိုးရီယာ | မ | ဝယ်ယူရေးဆပ်ကော်မတီ |
| ၆ | ဦးပါစကွားလယ် | က | စောင့်ကြည့်ကြီးကြပ်ရေးဆပ်ကော်မတီ (ခေါင်းဆောင်) |
| ၇ | ဦးနိုးအာ | က | စောင့်ကြည့်ကြီးကြပ်ရေးဆပ်ကော်မတီ |
| ၈ | ဒေါ်ရှာစေး | မ | စောင့်ကြည့်ကြီးကြပ်ရေးဆပ်ကော်မတီ |
| ၉ | ဦးတိုမားစို | က | လုပ်ငန်းလည်ပတ်ရေးနှင့်ပြုပြင်ထိန်းသိမ်းရေးဆပ်ကော်မတီ |
| ၁၀ | ဦးဂျွန်ပေါရီ | က | လုပ်ငန်းလည်ပတ်ရေးနှင့်ပြုပြင်ထိန်းသိမ်းရေးဆပ်ကော်မတီ |
| ၁၁ | ဒေါ်ဇူဖေနာ | မ | လုပ်ငန်းလည်ပတ်ရေးနှင့်ပြုပြင်ထိန်းသိမ်းရေးဆပ်ကော်မတီ |
| ၁၂ | ဦးရီးလို | ကျား | ဝေဖန်အကြံပြုကိုယ်စားလှယ် |
| ၁၃ | ဒေါ်မေရီ | မ | ကျေးရွာစားရင်းကိုင် |
| ၁၄ | ဒေါ်မားဂရတ် | က | ဝေဖန်အကြံပြုကိုယ်စားလှယ် |
| ၁၅ | ဦးဖိုးသိန်း | မ | ကျေးရွာစားရင်းကိုင် |
| ၁၆ | ဒေါ်ခရစ္စတင်းနားနာ | မ | ကျေးရွာစေတနာ့ဝန်ထမ်း |
| ၁၇ | ဦးဝင်းဦး | က | ကျေးရွာစေတနာ့ဝန်ထမ်း |



ကျေးရွာဖွံ့ဖြိုးရေးအစီအစဉ်ဆောင်ရွက်မှု မှတ်တမ်းဓာတ်ပုံများ



ဘာဒိုကျေးရွာ၊ဒေါရောက်ရူကျေးရွာအုပ်စု



ကျေးရွာဖွံ့ဖြိုးရေးအစီအစဉ်

ပုံစံ - ၁။ ကျေးရွာ အခြေခံအချက်အလက်များ (PC-1)



လူထုဗဟိုပြု စီမံကိန်း၊ စီမံကိန်းလက်ခွဲ အပိုင်း - (၃) - ၂၉.၁၀.၂၀၁၆

ပုံစံ - ၀ - ၁ ကျေးရွာအခြေခံအချက်အလက်များ (Form PC 1)

လမ်းညွှန်ချက်၊ ကျေးရွာတစ်ရွာသို့ ပထမဆုံးမိတ်ဆက်ရေး သွားရောက်သောအခါ လူထုစည်းရုံးရေးများသည် ကျေးရွာ ခေါင်းဆောင်များအား ကျေးရွာအချက်အလက်များကို ပေတ္တာရုပ်နှံ၍ တောင်းခံရသည်။ ဤအချက်အလက်များကို စီမံကိန်း မိတ်ဆက်အစည်းဝေးပတ်ိုင်မီတောင်းခံရမည်။ စီမံကိန်းမိတ်ဆက်အစည်းဝေးတွင် လူထုစည်းရုံးရေးများသည် ဤအချက်အလက် များအား စစ်ဆေးပြီး မှန်ကန်အောင်ပြုလုပ်ရမည်။ ပြီးနောက်တွင် လူထုစည်းရုံးရေးများမှ သတင်းအချက်အလက်ထဲသို့ Tablets မှ တဆင့် ဖြည့်သွင်းရမည်။

| | | |
|--|---|---|
| ကျေးရွာအုပ်ချုပ်ရေးမှူး အမည် ဒေါ်အေးအေး | ကျေးရွာအုပ်ချုပ်ရေးမှူး၏ ဇနီးနံပါတ် ၆၆၆၆၆၆ | လူထုစည်းရုံးရေးမှူး၏ အမည် ဒေါ်အေးအေး |
| ပြည်နယ်၊တိုင်းဒေသကြီး၊ဇနား၊ မြို့နယ် ဗဟိုမြို့နယ် | ကျေးရွာအုပ်စု (အမည်) ကျေးရွာအုပ်စု | ကျေးရွာ ကျေးရွာ |

က။ လူဦးရေ

| လူမျိုးစု | အိမ်ထောင်စုအရေအတွက် | ကိုးကွယ်သည့်ဘာသာ | အိမ်ထောင်စုအရေအတွက် |
|--|---------------------|-------------------|---------------------|
| လူမျိုးစု (၁) - ဣန္ဒြေ | ၁၁ | ဘာသာ (၁) - ဣန္ဒြေ | ၁၁ |
| လူမျိုးစု (၂) ----- | | ဘာသာ (၂) ----- | |
| လူမျိုးစု (၃) ----- | | ဘာသာ (၃) ----- | |
| လူမျိုးစု (၄) ----- | | | |
| လူမျိုးစုစရာ ----- | | ဘာသာစရာ ----- | |
| | အရေအတွက် | | |
| မသန်စွမ်းသူများ | ၃ | | |
| သက်ကြီးရွယ်အိုများ (၆၅ နှစ် နှင့် အထက်) | ၂ | | |
| စစ်ဘေးရှောင် | | | |

| | အမျိုးသား (အရေအတွက်) | အမျိုးသမီး (အရေအတွက်) |
|------------------------|----------------------|-----------------------|
| လူဦးရေ | ၄၅ | ၃၃ |
| လူမျိုးစု (၁) - ဣန္ဒြေ | | |
| လူမျိုးစု (၂) ----- | | |
| လူမျိုးစု (၃) ----- | | |
| လူမျိုးစု (၄) ----- | | |
| လူမျိုးစု (၅) ----- | | |
| အိမ်ထောင်စဦးစီး | ၉ | ၂ |



(ခ) အခြေခံအဆောက်အအုံ အသုံးအဆောင်များ

| စာသင်ကျောင်း | အမှတ် ခြံမိ | ကျွန်းမာဓရာ | အမှတ် ခြံမိ | တာဝာဓရာ အဆောက် အအုံများ | အမှတ် ခြံမိ |
|---|-------------------------------------|-------------------------------------|-------------------------------------|----------------------------|--------------------------|
| အထက်တန်းကျောင်း | <input type="checkbox"/> | မဆေးရုံ | <input type="checkbox"/> | ခေတီ | <input type="checkbox"/> |
| အလယ်တန်းကျောင်း | <input type="checkbox"/> | ကျွန်းမာဓရာဌာန | <input type="checkbox"/> | တုန်းကြီးကျောင်း | <input type="checkbox"/> |
| မူလတန်းကျောင်း | <input type="checkbox"/> | ကျွန်းမာဓရာဌာနခွဲ | <input type="checkbox"/> | ဟိန္ဒူဘုရားကျောင်း | <input type="checkbox"/> |
| မူကြိုကျောင်း | <input type="checkbox"/> | မဆေးပေးခန်း | <input type="checkbox"/> | ခရစ်ယာန်ကျောင်း | <input type="checkbox"/> |
| အခြား | <input checked="" type="checkbox"/> | အခြား | <input checked="" type="checkbox"/> | ဝလီ | <input type="checkbox"/> |
| | | | | အခြား | <input type="checkbox"/> |
| မှတ်ချက် ကျွန်းမာဓရာ နှင့် အခြား ကျောင်း အမင် | | မှတ်ချက် ကျွန်းမာဓရာ နှင့် အခြား | | မှတ်ချက် | |

(ဂ) ကျွမ်းကျင်သူများမှတ်တမ်း (ကျေးရွာတွင်နေထိုင်သော သို့မဟုတ် တခြားရွာမှလာရောက်သော ကျွမ်းကျင်သူများ)

| (၁) စာသင်ကျောင်း | | | (၂) ကျွန်းမာဓရာ | | | (၃) လက်မှုပညာရှင် | | |
|------------------|--------------------------|--------------------------|-------------------------------|-------------------------------------|--------------------------|--------------------------------|-------------------------------------|--------------------------|
| | ရွာတွင်နေ ထိုင်သူ | အခြားရွာမှ လာသူ | | ရွာတွင်နေ ထိုင်သူ | အခြား ရွာမှ လာသူ | | ရွာတွင် နေထိုင်သူ | အခြားရွာ မှလာသူ |
| မူလတန်းပြဆရာ/မ | <input type="checkbox"/> | <input type="checkbox"/> | ဆရာဝန် | <input type="checkbox"/> | <input type="checkbox"/> | လက်သမား | <input type="checkbox"/> | <input type="checkbox"/> |
| အထက်တန်းပြဆရာ/မ | <input type="checkbox"/> | <input type="checkbox"/> | လက်ထောက် ကျွန်းမာဓရာမှူး | <input type="checkbox"/> | <input type="checkbox"/> | ပန်းရံ | <input type="checkbox"/> | <input type="checkbox"/> |
| အလယ်တန်းပြဆရာ/မ | <input type="checkbox"/> | <input type="checkbox"/> | အမျိုးသမီးကျွန်းမာဓရာ ဆရာမ | <input type="checkbox"/> | <input type="checkbox"/> | လျှပ်စစ်ကျွမ်းကျင်၊ ပီးသမား | <input type="checkbox"/> | <input type="checkbox"/> |
| မူကြိုဆရာ/မ | <input type="checkbox"/> | <input type="checkbox"/> | သားဖွားဆရာမ | <input type="checkbox"/> | <input type="checkbox"/> | ရေပိုက်သွယ်သူ | <input checked="" type="checkbox"/> | <input type="checkbox"/> |
| အခြား | <input type="checkbox"/> | <input type="checkbox"/> | ပြည်သူ့ကျွန်းမာဓရာလုပ်သား | <input checked="" type="checkbox"/> | <input type="checkbox"/> | စက်ပြင်ဆရာ | <input type="checkbox"/> | <input type="checkbox"/> |
| မှတ်ချက် | | | မှတ်ချက် | | | မှတ်ချက် | | |

(ဃ) ကျေးရွာသို့ ရောက်ရှိနိုင်သည့် လမ်းအခြေအနေ / ကျေးရွာတစ်ရွာသည် ၎င်း၏ ကျေးရွာအုပ်စုနှင့် ဆက်သွယ်ထားသော လမ်းအခြေအနေ (အောက်ပါတို့ကိုပိုင်းပါ)

ကျောက်ကြမ်းလမ်း ကမ္ဘာ့လမ်း ကွန်ကရစ်လမ်း မော်တော်ဆိုင်ကယ်လမ်း
 ကျောက်ခင်းလမ်း မြေသားလမ်း လူသွားလမ်း အခြား _____

ဘာခိုကျေးရွာ၊ ဒေါ်ရောက်ခူကျေးရွာအုပ်စု

ကျေးရွာဖွံ့ဖြိုးရေးအစီအစဉ်



လူထုဗဟိုပြုစီမံကိန်း၊ စီမံကိန်းလက်ခွဲ အပိုင်း - (၃) - ၂၉.၁၀.၂၀၁၆

(င) ကျေးရွာဖွံ့ဖြိုးမှုစီမံချက်

ပိုင်းပါ

(၁) လူထုဗဟိုပြုစီမံကိန်းမစတင်မီ ဤကျေးရွာတွင်ကျေးရွာဖွံ့ဖြိုးမှု စီမံချက်ရှိခဲ့ပါသလား?

ရှိပါသည်/မရှိပါ/မသိပါ

(၂) ရှိခဲ့ပါလျှင် ဤစီမံချက်ကို မည်သည့် နှစ်တွင်ပြင်ဆင်ခဲ့ပါသနည်း?

နှစ်-----/မသိပါ

(၃) ဤစီမံချက်ကို မြို့နယ်မှအတည်ပြုခဲ့ပါသလား?

ပြုခဲ့ပါသည်/မပြုခဲ့ပါ /မသိပါ

(စ) ခရီးအကွာအဝေး

(၁) ဤကျေးရွာ၏ဗဟိုမှ ၎င်းကျေးရွာအုပ်စု၏ဗဟိုအထိ ခရီးမိုင်မည်မျှကွာဝေးသနည်း? မိုင်---၂၇---/မသိပါ

(၂) ဤကျေးရွာမှ ၎င်းကျေးရွာအုပ်စုဗဟိုအထိ သွားလာရာတွင်ကြာမြင့်သည့်အချိန်။

ခြောက်သွေ့ရာသီတွင်ကြာချိန်- ၂၆-၃၀----- ထော်လာဂျီ/မော်တော်ဆိုင်ကယ်/ခြေလျှင်/လား/မော်တော်ဘုတ်/ အခြား-----

မိုးရာသီတွင်ကြာချိန်- ၂၆-၄၅----- ထော်လာဂျီ/မော်တော်ဆိုင်ကယ်/ခြေလျှင်/လား/မော်တော်ဘုတ်/ အခြား-----

(ဆ) ပတ်ဝန်းကျင်ဆိုင်ရာ သဘာဝဘေးအန္တရာယ်

ဤကျေးရွာတွင် ရေကြီးခြင်းကဲ့သို့ သဘာဝဘေးအန္တရာယ်ကျရောက်ဖူးခြင်း ရှိပါသလား။

မရှိပါ ရှိပါသည် ရှိလျှင်ဖော်ပြပါ ----- ၁၇.၁၂.၂၀၁၆

(ဇ) ကျေးရွာတွင် ခွဲစည်းထားသော အဖွဲ့အစည်းများ

လူထုဗဟိုပြုစီမံကိန်းမတိုင်မီ ဤကျေးရွာတွင် ကျေးရွာဖွံ့ဖြိုးရေးအတွက် အစိုးရ (သို့) ရွာသားများကိုယ်တိုင်(သို့) စီမံကိန်းတစ်ခုခုမှ ခွဲစည်းထားသည့် အဖွဲ့အစည်းများရှိပါသလား။

(၁) -----

(၂) -----

ကျေးရွာခေါင်းဆောင်

အမည် ဦးစိန်စိန်ကို

လက်မှတ် [Signature] နေ့စွဲ ၃၀.၁၀.၂၀၁၇

လူထုစည်းရုံးရေးမှူး

အမည် ရောခွဲဒီထူး

လက်မှတ် [Signature] နေ့စွဲ ၃၀.၁၀.၂၀၁၇

ကျေးရွာဖွံ့ဖြိုးရေးအစီအစဉ် ဘာဝိကျေးရွာ၊ဒေါရောက်ရွာကျေးရွာအုပ်စု

ပုံစံ - ၂။ စီမံကိန်းစက်ဝန်း အချိန်ဇယား (PC-2)



လူထုဗဟိုပြု စီမံကိန်း၊ စီမံကိန်းလက်ခွဲ အပိုင်း - (၃) - ၂၉.၀၁.၂၀၁၆

ပုံစံ - ၀-၂- စီမံကိန်းစက်ဝန်းအချိန်ဇယား (PC 2)

လမ်းညွှန်ချက်၊ သက်ဆိုင်ရာလူထုစည်းရုံးရေးမှူး/လက်ထောက်နည်းပညာနည်းပညာမှူးများမှ စီမံကိန်းစက်ဝန်းအဆင့်တစ်ခုစီပြီးစီးတိုင်း ကျေးရွာနှင့် ကျေးရွာအုပ်စုအတွက် ဤပုံစံကို ပြည့်စုံစွာ ဖြည့်သွင်းရမည်။

စည်းရုံးရေးမှူး/ဝန်ထမ်း အမည် မြန်မာ ခင်အောင်

ဖ.န.ရံ ၃၁.၁၀.၂၀၁၇ စက်ဝန်းအားအမှတ်ခြိမ်မီ စက်ဝန်း(၁) စက်ဝန်း(၂) စက်ဝန်း(၃) စက်ဝန်း(၄) စက်ဝန်း(၅)

ပြည်နယ်/တိုင်း ကယား၊ မြို့နယ် ဒွါရောက္ခ၊ ကျေးရွာအုပ်စု ခေါ်ဂျောက္ခ၊ ကျေးရွာ က ဖြစ်သည်။

| စီမံကိန်းအဆင့်ရှက်မှအဆင့်များ | ဖ.န.ရံ | | အစည်းအဝေးတွင်တက်ရောက်သူအရေအတွက် | | | |
|---|--------------|------------------|---------------------------------|---------------------|----------------------|--|
| | တင်သည့် ဖ.န. | ပြီးဆုံးသည့်ဖ.န. | အမျိုးသား အရေအတွက် | အမျိုးသမီး အရေအတွက် | အိမ်ထောင်စု အရေအတွက် | လူမျိုးစုတက်ရောက်သူ အရေအတွက် နှင့် လူချိုးစုအမည် |
| ၁။ ကျေးရွာစီမံကိန်း စိတ်ဆက်အစည်းအဝေး | ၃၁.၁၀.၁၇ | ၃၁.၁၀.၁၇ | ၁၇ | ၉ | ၂၆ | ၂၆ ကယား |
| ၂။ ကျေးရွာဖွံ့ဖြိုးရေး စီမံချက်ရေးဆွဲခြင်း အစည်းအဝေး | ၃၁.၁၀.၁၇ | ၃၁.၁၀.၁၇ | ၁၆ | ၉ | ၂၅ | ၂၅ ကယား |
| ၃။ ကျေးရွာအုပ်စု လုပ်ငန်းစဉ်မြှင့်တင်ရေးအစည်းအဝေး | ၂၁.၁၁.၁၇ | ၂၁.၁၁.၁၇ | ၉ | ၈ | ၁၇ | ၁၇ ကယား |
| ၄။ မြို့နယ်အဆင့် စီမံကိန်းရေးဆွဲရေး နှင့် အကောင်အထည်ဖော်ရေးကော်မတီ၏ စီမံကိန်း သုံးသပ်မှု အစည်းအဝေး | | | ၀၃ | ၀၃ | ၀၃ | ၀၃ |
| ၅။ မြို့နယ် စီမံကိန်းရေးဆွဲရေး နှင့် အကောင်အထည်ဖော်ရေး ကော်မတီ၏ မြှင့်တင်မှုကို ရွာသို့ အသိပေး အကြောင်းကြားသည့် အစည်းအဝေး | ၆.၂.၁၈ | ၆.၂.၁၈ | ၁၁ | ၃ | ၁၄ | ၁၁ ကယား |

ဘာခိုကျေးရွာ၊ ဒေါ်ရောက်ရူကျေးရွာအုပ်စု

ကျေးရွာဖွံ့ဖြိုးရေးအစီအစဉ်



လူထုပဟိုပြု စီမံကိန်း၊ စီမံကိန်းလက်ခွဲ အပိုင်း - (၃) - ၂၉.၁၀.၂၀၁၆

| | | | | | | |
|--|--------|--------|----|---|----|-----------|
| ၆။ စီမံကိန်းလုပ်ငန်းခွဲစီမံချက်ရေးဆွဲခြင်း အစည်းအဝေး | | | | | | |
| ၆.၁။ စီမံကိန်းလုပ်ငန်း အကောင်အထည်ဖော် ရေးအစီအစဉ် ရေးဆွဲခြင်း | ၆.၂.၁၈ | ၆.၂.၁၈ | ၁၁ | ၃ | ၁၄ | ၁၁ ၈၆၅၁ |
| ၆.၂။ ပယ်ယူရေးအစီအစဉ် ရေးဆွဲခြင်း | ၆.၂.၁၈ | ၆.၂.၁၈ | ၁၁ | ၃ | ၁၄ | ၁၁ ၈၆၅၁ |
| ၆.၃။ သတ္တုရေးကုန်ကျမှု လျာထားအစီအစဉ် ရေးဆွဲခြင်း | ၆.၂.၁၈ | ၆.၂.၁၈ | ၁၁ | ၃ | ၁၄ | ၁၁ ၈၆၅၁ |
| ၆.၄။ ပြင်/ထိန်းအစီအစဉ် ရေးဆွဲခြင်း | ၆.၂.၁၈ | ၆.၂.၁၈ | ၁၁ | ၃ | ၁၄ | ၁၁ ၈၆၅၁ |
| ၇။ စီမံကိန်းလုပ်ငန်းခွဲ တိုးတက်မှု စောင့်ကြည့် အစည်းအဝေး | | | | | | |
| ၇.၁။ အစည်းအဝေး ပထမအကြိမ် | | | | | | |
| ၇.၂။ အစည်းအဝေး ဒုတိယအကြိမ် | | | | | | |
| ၇.၃။ အစည်းအဝေး တတိယအကြိမ် | | | | | | |
| ၈။ စီမံကိန်းလုပ်ငန်းခွဲ အပြီးသတ်စစ်ဆေးခြင်း အစည်းအဝေး | | | | | | |
| ၉။ လူထုစစ်ဆေးခွဲအစည်းအဝေး | | | | | | |

ပုံစံ - ၃။ ကျေးရွာဖွံ့ဖြိုးရေးဦးစားပေးအစီအစဉ် (PC-3)

ပုံစံ - ၈ - ၃ ကျေးရွာဖွံ့ဖြိုးရေး ဦးစားပေးအစီအစဉ် (Form PC 3)

လမ်းညွှန်ခွဲစိတ် အဆင့်(၃) ကျေးရွာဖွံ့ဖြိုးရေးအစီအစဉ်အောက်တွင် ပြန်လည်ထူထောင်ရေးအတွက် အထောက်အကူပြု
ကော်မတီသည် လူထုထုတ်ဖော်ရေးအစီအစဉ်ဖြင့် ဤပုံစံကိုဖြည့်စွဲအောင် ဖြည့်သွင်းရမည်။

လူထုထုတ်ဖော်ရေး/ပုံစံအမည် ဒီ.ကျေးရွာဖွံ့ဖြိုးရေး
 နံပါတ် 31-10-2017 စက်ဝန်းအား အမှတ်ခြစ်ပါ (✓) စက်ဝန်း(၁)
 စက်ဝန်း(၂) စက်ဝန်း(၃) စက်ဝန်း(၄)

ပြည်နယ်/တိုင်း ကဏား: မန္တလေး မြို့နယ် ဒီ.ကျေးရွာဖွံ့ဖြိုးရေး ကျေးရွာ ၇၈
 ၈။ အခက်အခဲအတားအဆီးများအားလုံးနှင့် ပြင်ဆင်ရေးအတွက် - ယခုပေးထားသော အချက်အလက်များနှင့် ဤကျေးရွာဖွံ့ဖြိုးရေးအစီအစဉ်အတွက်
 အသိက အခက်အခဲအတားအဆီးများသည် ဖြစ်နိုင်ပါသည်။ (အမျိုးသား/သမီး အနည်းဆုံးအခက်အခဲ ၅ ခုစီဖော်ပြပါ)

| အမျိုးသား အဖွဲ့မှ တင်ပြသော အခက်အခဲအတားအဆီးများ | အမျိုးသမီး အဖွဲ့မှ တင်ပြသော အခက်အခဲအတားအဆီးများ |
|---|---|
| ၁။ ကျေးရွာအတွင်း အခြားအဖွဲ့များ၏ ကျေးဇူးတင်မှု | ၁။ ပညာရေး အခက်အခဲ |
| ၂။ လူမှုစီးပွား ဖွံ့ဖြိုးရေး အခက်အခဲ | ၂။ လမ်းပန်းဆက်သွယ်ရေး အခက်အခဲ |
| ၃။ ကျေးရွာအတွင်း အခြားအဖွဲ့များ၏ ကျေးဇူးတင်မှု | ၃။ မြို့နယ်အတွင်း အခြားအဖွဲ့များ၏ ကျေးဇူးတင်မှု |
| ၄။ လမ်းပန်းဆက်သွယ်ရေး အခက်အခဲ | ၄။ လူမှုစီးပွား ဖွံ့ဖြိုးရေး အခက်အခဲ |
| ၅။ မြို့နယ်အတွင်း အခြားအဖွဲ့များ၏ ကျေးဇူးတင်မှု | ၅။ ကျေးရွာအတွင်း အခြားအဖွဲ့များ၏ ကျေးဇူးတင်မှု |

၆။ မြို့နယ်အတွင်း အခြားအဖွဲ့များ၏ ကျေးဇူးတင်မှု
 ၆။ ကျေးရွာအတွင်း အခြားအဖွဲ့များ၏ ကျေးဇူးတင်မှု
 ၈။ လူထုထုတ်ဖော်ရေး အစီအစဉ် (၄) နှစ်အတွက် အကျိုးပေးသော ဦးစားပေး ဖွံ့ဖြိုးရေးအစီအစဉ် အောက်တွင် အစီအစဉ်များအား တင်ပြပါ။

| အမျိုးသားအဖွဲ့မှ တင်ပြသော အခက်အခဲအတားအဆီးများ | အမျိုးသမီးအဖွဲ့မှ တင်ပြသော အခက်အခဲအတားအဆီးများ |
|---|---|
| ၁။ ကျေးရွာအတွင်း အခြားအဖွဲ့များ၏ ကျေးဇူးတင်မှု | ၁။ ကျေးရွာအတွင်း အခြားအဖွဲ့များ၏ ကျေးဇူးတင်မှု |
| ၂။ ပညာရေး အခက်အခဲ | ၂။ လမ်းပန်းဆက်သွယ်ရေး အခက်အခဲ |
| ၃။ မြို့နယ်အတွင်း အခြားအဖွဲ့များ၏ ကျေးဇူးတင်မှု | ၃။ မြို့နယ်အတွင်း အခြားအဖွဲ့များ၏ ကျေးဇူးတင်မှု |
| ၄။ လမ်းပန်းဆက်သွယ်ရေး အခက်အခဲ | ၄။ လူမှုစီးပွား ဖွံ့ဖြိုးရေး အခက်အခဲ |
| ၅။ မြို့နယ်အတွင်း အခြားအဖွဲ့များ၏ ကျေးဇူးတင်မှု | ၅။ ကျေးရွာအတွင်း အခြားအဖွဲ့များ၏ ကျေးဇူးတင်မှု |

၆။ ကျေးရွာအတွင်း အခြားအဖွဲ့များ၏ ကျေးဇူးတင်မှု
 ၆။ ကျေးရွာအတွင်း အခြားအဖွဲ့များ၏ ကျေးဇူးတင်မှု
 ၈။ လူထုထုတ်ဖော်ရေး အစီအစဉ် (၄) နှစ်အတွက် အကျိုးပေးသော ဦးစားပေး ဖွံ့ဖြိုးရေးအစီအစဉ် အောက်တွင် အစီအစဉ်များအား တင်ပြပါ။

| အဆင့် | ကျေးရွာအတွက် ဦးစားပေး ဖွံ့ဖြိုးရေးအစီအစဉ်များ | အဆိုပြုသူ (အမျိုးသား/အမျိုးသမီး/အမျိုးသား+အမျိုးသမီး) | ခန့်မှန်းကျန်ကျ ဝန်ထုပ် | အကျိုးခံစားခွင့်ရှိသူ ခန့်မှန်းခြေ အရေအတွက် |
|-------|---|---|-------------------------|---|
| ၁ | ကျေးရွာအတွင်း အခြားအဖွဲ့များ၏ ကျေးဇူးတင်မှု | ၈+၈ | 11040000 | ၇၉ |
| ၂ | ပညာရေး အခက်အခဲ | ၈ | | ၇၉ |
| ၃ | လမ်းပန်းဆက်သွယ်ရေး အခက်အခဲ | ၈ | | ၇၉ |
| ၄ | ကျေးရွာအတွင်း အခြားအဖွဲ့များ၏ ကျေးဇူးတင်မှု | ၈ | | ၇၉ |
| ၅ | လမ်းပန်းဆက်သွယ်ရေး အခက်အခဲ | ၈ | | ၇၉ |

၈။ လူထုထုတ်ဖော်ရေး အစီအစဉ် (၄) နှစ်အတွက် အကျိုးပေးသော ဦးစားပေး ဖွံ့ဖြိုးရေးအစီအစဉ် အောက်တွင် အစီအစဉ်များအား တင်ပြပါ။

| အဆင့် | ကျေးရွာအတွက် ဦးစားပေး ဖွံ့ဖြိုးရေးအစီအစဉ်များ | အဆိုပြုသူ (အမျိုးသား/အမျိုးသမီး) | အခန်းကဏ္ဍ |
|-------|---|----------------------------------|-----------|
| | | | |

ဘာသာရေးအဖွဲ့အစည်းများ၏ အကျိုးအမြတ်

ကျေးရွာဖွံ့ဖြိုးရေးအစီအစဉ်

| | တိုးတက်မှု လုပ်ငန်းစဉ်များ | အမျိုးသမီးများ/အမျိုးသား+ အမျိုးသမီး) | |
|---|----------------------------|--|--|
| ၁ | | | |
| ၂ | | | |
| ၃ | | | |
| ၄ | | | |
| ၅ | | | |

ခေါင်းဆောင်၊ ကျေးရွာစီမံကိန်းအထောက်အကူပြုကော်မိတီမှ အတည်ပြုသည်။

အမည် ဦးရာစင်စို လက်မှတ် ဦး နေ့စွဲ ၂၀၂၀.၂၀၁၇

နောက်ဆက်တွဲ(၄)၊ ခြားနားသောအပိုင်းများအတွက် ဦးစားပေးဖွံ့ဖြိုးရေးလုပ်ငန်းစဉ်များ

နောက်ဆက်တွဲ(၄) ခြားနားသောအပိုင်းများအတွက် ဦးစားပေးဖွံ့ဖြိုးရေးလုပ်ငန်းစဉ်

အနှစ်ချုပ်

မူရင်းသည်အား VPSC တွင်ထားရှိရပါမည်။ အခြားဌာနများနှင့် ညှိနှိုင်းရန်အတွက် မိတ္တူအား TPIC သို့ပို့ရပါမည်။ MIS data အနေဖြင့် သွင်းရန် မလိုအပ်ပါ။

| | အဆင့် | လုပ်ငန်း | မည်သူဦးစားပေးလဲ | ကျေးရွာမှတာဝန်ခံသူ (သို့) အုပ်စု | ပြင်ပမှမည်သူ ထောက်ပံ့ မလဲ |
|---------------------------------|-------|--|---|--|------------------------------|
| အခြေခံအထောက်အပံ့ | ၁ | | <input type="checkbox"/> မ <input type="checkbox"/> ကျား | | |
| | ၂ | | <input type="checkbox"/> မ <input type="checkbox"/> ကျား | | |
| | ၃ | | <input type="checkbox"/> မ <input type="checkbox"/> ကျား | | |
| | ၄ | | <input type="checkbox"/> မ <input type="checkbox"/> ကျား | | |
| | ၅ | | <input type="checkbox"/> မ <input type="checkbox"/> ကျား | | |
| အသကာပေးပေးကျောင်း/စိုက်ပျိုးရေး | ၁ | - မိုက်ဖျိုးရေး နည်းပညာ သင်တန်း | <input checked="" type="checkbox"/> မ <input checked="" type="checkbox"/> ကျား | | |
| | ၂ | - မွေးမြူရေး အတွက် အရင်း နှီးမြှုပ်နှံမှု ရန် ဖြန့်ဖြူး | <input checked="" type="checkbox"/> မ <input checked="" type="checkbox"/> ကျား | | |
| | ၃ | နည်းပညာ သင်တန်း | <input checked="" type="checkbox"/> မ <input checked="" type="checkbox"/> ကျား | | |
| | ၄ | | <input type="checkbox"/> မ <input type="checkbox"/> ကျား | | |
| | ၅ | | <input type="checkbox"/> မ <input type="checkbox"/> ကျား | | |
| ကျန်းမာရေးနှင့် အာဟာရ | ၁ | | <input type="checkbox"/> မ <input type="checkbox"/> ကျား | | |
| | ၂ | | <input type="checkbox"/> မ <input type="checkbox"/> ကျား | | |
| | ၃ | | <input type="checkbox"/> မ <input type="checkbox"/> ကျား | | |
| | ၄ | | <input type="checkbox"/> မ <input type="checkbox"/> ကျား | | |
| | ၅ | | <input type="checkbox"/> မ <input type="checkbox"/> ကျား | | |
| ပညာရေး | ၁ | | <input type="checkbox"/> မ <input type="checkbox"/> ကျား | | |
| | ၂ | | <input type="checkbox"/> မ <input type="checkbox"/> ကျား | | |
| | ၃ | | <input type="checkbox"/> မ <input type="checkbox"/> ကျား | | |

ဘာဒိုကျေးရွာ၊ ဒေါ်ရောက်ရူကျေးရွာအုပ်စု

ကျေးရွာဖွံ့ဖြိုးရေးအစီအစဉ်

ကျေးရွာအစည်းအဝေးမှတ်တမ်းများ

| | |
|---------------|-----------------------------|
| ကျေးရွာအုပ်စု | ဒေါရောက်ရူ |
| ကျေးရွာ | စီဆောင်၊ဘာတို |
| အချိန် | နံနက် (၉:၀၀) နာရီ |
| နေရာ | စီဆောင်ကျေးရွာ ခန်းမဆောင် ။ |
| ရက်စွဲ | ၃၁.၁၀.၂၀၁၇ ။ |

အကြောင်းအရာ။ ။ ပထမအကြိမ်နှင့် ဒုတိယအကြိမ်ကျေးရွာအစည်းဝေး။

စီဆောင်ကျေးရွာတွင် ပထမအကြိမ်အစည်းဝေး (စီမံကိန်းမိတ်ဆက်ခြင်း)နှင့် ဒုတိယအကြိမ် ကျေးရွာအစည်းဝေး (အစီစဉ်ရေးဆွဲခြင်း)အစည်းဝေးကိုကျင်းပရာ စီဆောင်ကျေးရွာနှင့် ဘာတိုကျေးရွာ ပူးပေါင်းပြီး အောက်တိုဘာလ ၃၁ ၂၀၁၇ နေ့တွင်ကျင်းပပြုလုပ်သည်။

အစီစဉ်အရ စီမံကိန်းမိတ်ဆက်ခြင်းကို လက်ထောက်နည်းပညာမှူး ဦးဝင်းကျော်ထွန်းမှဦးဆောင်ရှင်းလင်းပြောကြားပြီးဆွေးနွေးခြင်းများကိုပြုလုပ်ခဲ့သည်။ဆက်လက်ပြီးလူထုစည်းရုံးရေးမှူးဦးစောခဲနဒီထူးမှစီမံကိန်းစက်ဝန်းနှင့် ပတ်သက်ပြီးပြန်လည်ပြောကြားခြင်းနှင့် မေးမြန်းပြဿနာများ၊ ကျေးရွာလူထုမှပြန်လည်ဖြေကြားခြင်း များပြုလုပ်ခဲ့သည်။ ထို့နောက် အစီစဉ်အရ လူထုစည်းရုံးရေးမှူးဦးစောကျော်စုမိုင်းယာမှစီမံကိန်းတွင်အဓိကပါဝင်သူများနှင့် ၎င်းတို့၏တာဝန်များကို ရှင်းပြပြီး ကော်မတီဝင်များ၏တာဝန်ဝတ္တရားများကို ပြန်လည်မေးမြန်းခြင်း များကို ဦးဆောင်ခဲ့သည်။ထို့နောက် တတိယစက်ဝန်းအတွက် ကော်မတီများကို ပြန်လည်ရွေးချယ်အတည်ပြုခြင်းကို ဆောင်ရွက်ခဲ့သည်။

ဆက်လက်ပြီး

အစီအစဉ်အရကျေးရွာလူမှုဆန်းစစ်ခြင်း(PRATools)များဖြစ်သော လူမှုရေးနှင့်အရင်းအမြစ်ပြုမေ့ပုံ (Social Map)၊ရာသီခွင်ပြုပြင်ကွဲဒီဇို (Seasonal calendar)၊ ပင်၊ကူအိမ်သုံးသပ်ခြင်း (Cobweb)၊ ဥစ္စာနေအဆင်၊သတ်မှတ်ခြင်း (Wealth ranking)၊ လူမှုရေးချိတ်ဆက်မှုပြဇာတ် (Ven Diagram)၊ပိုင်ဆိုင်မှုနှင့် ထိန်းချုပ်မှုသုံးသပ်ခြင်း (Assesst mapping) စသည်တို့ကို ပြန်လည်ဆွေးနွေးကြသည်။

ဆွေးနွေးချက်များကိုပြန်လှည့်အနှစ်ချုပ်ခြင်းများကိုလူထုစည်းရုံးရေးမှူးဦးကျော်စမိုင်းယာမှ ဦးဆောင်ပြီး ရှင်းပြသည်။ထို့နောက် ကျေးရွာ၏ အခက်ခဲပြဿနာများကို ဖော်ထုတ်ခြင်း၊နောင်လာမည် ငါးနှစ်အတွက်ကျေးရွာ မျော်မှန်းချက်များ နှင့် ဦးစားပေးလုပ်ငန်းများကို ဖော်ထုတ်ဆွေးနွေးကြသည်။

ထို့နောက်လက်ထောက်နည်းပညာမှူးဦး သဝင်းကျော်ထွန်း မှ စီမံကိန်းနှင့်ပတ်သက်ပြီး အကျုံးဝင်/မဝင် သောလုပ်ငန်းများကို ရှင်းလင်းပြောကြားခဲ့သည်။ ဆက်လက်ပြီး ကျေးရွာများမှ ဦးစားပေးလုပ်ငန်းများကို ရွေးချယ်ခြင်းများပြုလုပ်ခဲ့သည်။ လူမှုအကာအကွယ်နှင့် သဘာဝပတ်ဝန်းကျင်အကာအကွယ်အကြောင်းကို လက်ထောက်နည်းပညာမှူးဦးဝင်းကျော်ထွန်းမှ ဆက်လက်ရှင်းပြ ခဲ့သည်။

ထို့နောက် ကျေးရွာလူထုများမှ မေးခွန်းများရှိ ပါကမေးမြန်းနိုင်ကြောင်းနှင့် ဝေဖန်အကြံပြုတိုင်ကြားဖေရှင်းရေးစနစ်ကို လူထုစည်းရုံးရေးမှူး ဦးစောခဲ နဒီထူးမှ ရှင်းလင်းပြောကြား ခဲ့သည်။ထို့နောက် လူထုစည်းရုံးရေးမှူး ဦးကျော်စမိုင်းယာ မှ တစ်နေ့တာ အစည်းဝေးပြုလုပ်ခဲ့သော အစီအစဉ်များကို ပြန်လှည့်အနှစ်ချုပ်ပြီး ကျေးဇူးတင်စကားပြောကြားခဲ့သည်။ ကျေးရွာစီထောက် အဖွဲ့ဝင်မှ ကိုယ်စားလှယ် တစ်ဦးကလည်းကျေးဇူးတင်စကားပြောကြား ကာ အစည်း ဝေးအစီစဉ်ကို မှတ်တမ်းဓာတ်ပုံရိုက်ပြီးရုတ်သိမ်းခဲ့သည်။

အစည်းဝေးတက်ရောက်သူ
ကျား (၁၆) ၊ မ (၉)

အစည်းဝေးမှတ်တမ်းတင်သူ
ဦးကျော်စမိုင်းယာ
လူထုစည်းရုံးရေးမှူး

လူထုပူးပေါင်းပါဝင်သော လူမှုဆန်းစစ်/အကဲဖြတ်ခြင်း လုပ်ငန်းစဉ်အကျဉ်းချုပ်

ဘာဒိုကျေးရွာဒေါ်ရောက်ရူကျေးရွာအုပ်စု

ကျေးရွာဖွံ့ဖြိုးရေးအစီအစဉ်

| စဉ် | အကြောင်းအရာ | ရက်စွဲ | ဦးတည်အုပ်စု | တက်ရောက်သူများ | | | အဓိက ဆွေးနွေးချက်များ |
|-----|---|---------------|--|----------------|----|----|---|
| | | | | က | မ | ပ | |
| ၁ | ကျေးရွာလူမှုရေးပြသယံဇာတပြမြေပုံ (Socila map/ Resources Map) | ၁၇-၁၀ ၂၀၁၇ | ရပ်မိရက်ဖ၊ ကော်မတီဝင်၊ ကျေးရွာလူထု များ အားလုံး | ၆ | ၃ | ၉ | အိမ်အမျိုးအစားများ၊ အခြေခံအဆောက်အဦများ၊ လုပ်ငန်းဆက်သွယ်ရေးအခြေ အနေ၊ လယ်ယာမြေများ၊ ရေထွက်ပေါက်၊ ရေလှောင် ကန်၊ သစ်တောများ |
| ၂ | လူမှုစီးပွားအဆင့်သတ်မှတ်ခြင်း (Wealth Ranking) | ၁၇-၁၀ ၂၀၁၇ | ချမ်းသာ၊ အလယ်အလတ်၊ နွမ်းပါး၊ | ၆ | ၃ | ၉ | ကျေးရွာလူမှုစီးပွားရေးကို အုပ်စုများခွဲခြားသတ်မှတ်နိုင် ရေးအတွက်အခြေခံစံနှုန်းများ သတ်မှတ်ရန် အများလူထု သဘောတူသတ်မှတ်ခြင်း |
| ၃ | ကျား/မရေးရာ ကဏ္ဍ (Access Mapping) | ၁၇-၁၀ ၂၀၁၇ | ကျေးရွာအတွင်းရှိ အမျိုးသားနှင့် အမျိုးသမီးများ | ၁၀ | ၁၇ | ၁၇ | ကျေးရွာအတွင်းရှိအရင်းအမြစ်၊ ပိုင်ဆိုင်မှု၊ အခြေခံအဆောက်အ ဦး စသောလုပ်ငန်းများကို ဘယ်သူတွေက အသုံးပြု၊ ထိမ်းချုပ်နေသလဲဆိုတာကို ဆွေးနွေးမှုများ ပြုလုပ်ခြင်း |
| ၄ | ပင့်ကူအိမ် ကွန်ယက် (Spider Web) | ၁၇-၁၀ ၂၀၁၇ | အမျိုးသားများနှင့် အမျိုးသမီးများ၊ ကျေးရွာလူထု | ၁၀ | ၇ | ၁၇ | အမျိုးသားများနှင့်အမျိုးသမီးများ တန်းတူအခွင့်အရေးရရှိမှုနှင့် မရရှိ သည့် အကြောင်းအရင်းများ |
| ၅ | အဖွဲ့အစည်း ချိတ်ဆက်ပုံ (Venn Diagram) | ၁၇-၁၀ ၂၀၁၇ | ကျေးရွာအုပ်ချုပ် ရေးအဖွဲ့ ကျေးရွာ စီထောက်အဖွဲ့၊ ကျေးရွာလူထု | ၆ | ၃ | ၉ | ကျေးရွာအတွင်းရှိ အဖွဲ့အစည်း များနှင့် မည်သို့သောလုပ်ငန်းများ အတွက် မည်သည့်အဖွဲ့များ ချိတ်ဆက်လုပ်ကိုင်မှုရှိခြင်း |
| ၆ | ရာသီခွင်ပြ ပြက္ခဒိန် (Seasonal Calender) | ၁၇-၁၀ ၂၀၁၇ | ကော်မတီဝင်များ၊ အမျိုးသမီး/သား ဆင်းရဲနွမ်းပါးသူ | ၉ | ၇ | ၁၆ | စိုက်ပျိုးရိတ်သိမ်းကာလ (တောင် ယာ၊လယ်ယာ)၊ စီးပွားရေး/ငွေရှာ (အရောင်းအဝယ်)၊ ပွဲတော်ချိန်၊ မိုးများကာလ၊ ကျန်းမာရေးဆိုး ကာလ၊ ဝင်ငွေအကောင်းဆုံး ကာလ၊ အလုပ်ပါးကာလ၊ ရေရှားကာလ |

| စဉ် | အကြောင်းအရာ | ရက်စွဲ | ဦးတည်အုပ်စု | တက်ရောက်သူများ | | | အဓိက ဆွေးနွေးချက်များ |
|-----|---|---------------|--------------------------------|----------------|---|----|---|
| | | | | က | မ | ပ | |
| ၇ | အခက်အခဲ/ပြဿနာ (Problem) | ၁၇-၁၀ ၂၀၁၇ | အမျိုးသမီး/သား၊ လူထုအားလုံး | ၁၀ | ၇ | ၁၇ | ငွေကြေးအရင်းအနှီးမရှိ၊ လမ်းပန်းဆက်သွယ်ရေး၊ မီးလင်းရေး ရေလုံလောက်မှုမရှိ ဖုန်းဆက်သွယ်ရေး၊ ကျန်းမာရေး၊ ပညာရေး၊ စီးပွားရေး၊ စည်းလုံးခြင်းမရှိ။ |
| ၈ | ကျေးရွာ၏ (၄)နှစ်စာ မျှော်မှန်းချက်များ (Village visions) | ၁၇-၁၀ ၂၀၁၇ | ကျေးရွာလူထု အားလုံး | ၁၀ | ၇ | ၁၇ | စီးပွားရေးပိုမိုကောင်းမွန်လာရန်၊ ပညာရေး၊ လူမှုရေး၊ ကျန်းမာရေး၊ ဘာသာရေး ပိုမိုကောင်းမွန်လာ၊ ကျေးရွာစည်းလုံးခြင်း ပိုမိုကောင်းမွန်လာ၊ စားဝတ်နေရေးပိုမိုအဆင်ပြေလာ |
| ၉ | ကျေးရွာဖွံ့ဖြိုးရေး လုပ်ငန်းစဉ်များ (Village Approve Vision) | ၁၇-၁၀ ၂၀၁၇ | ရွာလူထု အားလုံး | ၁၀ | ၇ | ၁၇ | လမ်း(ကတ္တရာ)၊ မီး(လျှပ်စစ်မီး)၊ ခန်းမဆောင်၊ ရေလှောင်ကန်၊ ရေငုတ်/ပိုက်၊ စာသင်ကျောင်း တိုးချဲ့ |
| ၁၀ | ကျေးရွာဦးစားပေး လုပ်ငန်းစဉ်များ (Village Object Vision) | ၁၇-၁၀ ၂၀၁၇ | ရွာလူထု အားလုံး | ၁၀ | ၇ | ၁၇ | ကျေးရွာဖွံ့ဖြိုးရေးလုပ်ငန်းစဉ် အဆင့် သတ်မှတ်ခြင်း၊ တိုင်းတာခြင်း၊ ခန့်မှန်းကုန်ကျငွေ တွက်ချက်ခြင်း၊ အကျိုးခံစားခွင့် ရှိသူလူဦးရေ |
| ၁၁ | ကျေးရွာသမိုင်း အကျဉ်းချုပ် (Village History) | ၁၇-၁၀ ၂၀၁၇ | အမျိုးသမီး/သား၊ လူထုအားလုံး | ၁၀ | ၇ | ၁၇ | ကျေးရွာစတင် တည်ထောင်သည့် ခုနှစ်၊ အိမ်ခြေ၊ လူဦးရေ၊ လူမျိုး၊ ဘာသာစသော ကျေးရွာသမိုင်း အချက်အလက် အဆင့်ဆင့်များ ကို ဖော်ထုတ်ခြင်း |