

ပြည်ထောင်စုသမ္မတ မြန်မာနိုင်ငံတော်အစိုးရ  
စိုက်ပျိုးရေး၊မွေးမြူရေးနှင့် ဆည်မြောင်းဝန်ကြီးဌာန  
ကျေးလက်ဒေသဖွံ့ဖြိုးတိုးတက်ရေးဦးစီးဌာန



National Community Driven Development Project

လူထုဗဟိုပြုစီမံကိန်း

အင်္ဂပူမြို့နယ် ၊ ဧရာဝတီတိုင်းဒေသကြီးကျေးရွာဖွံ့ဖြိုးရေးအစီအစဉ်



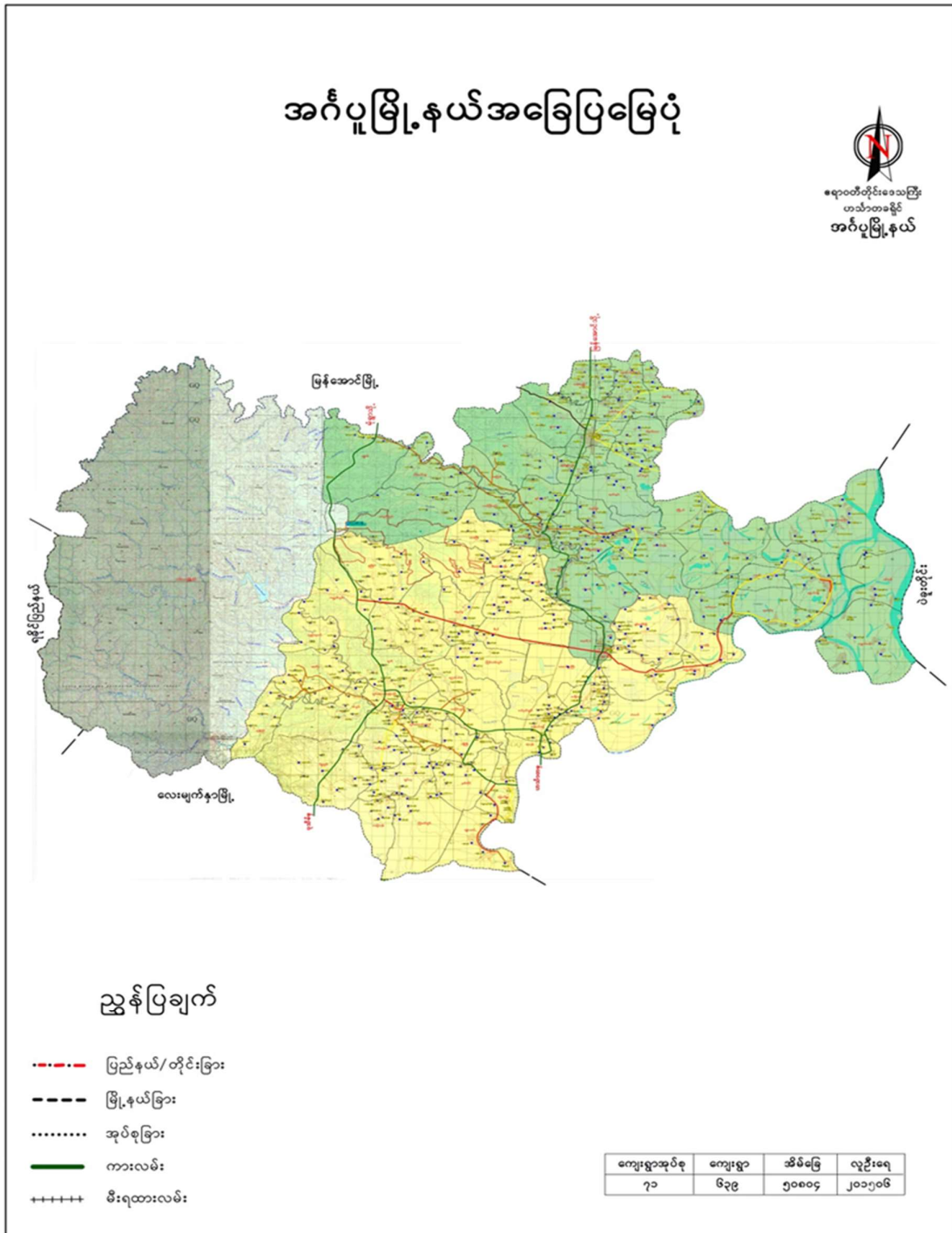
တလင်းကွင်းကျေးရွာအုပ်စုအောက်စုကျေးရွာ

၂၀၁၈-ခုနှစ်

မာတိကာ

အကြောင်းအရာ	စာမျက်နှာ
၁။အင်္ဂပူမြို့နယ် အခြေပြမြေပုံ.....	၂
၂။တလိုင်းကွင်းကျေးရွာအုပ်စုအခြေပြမြေပုံ.....	၃
၃။တလိုင်းကွင်းကျေးရွာအုပ်စုကျေးရွာများစာရင်း.....	၃
၄။ကျေးရွာသမိုင်းကြောင်း နှင့် ကျေးရွာအခြေခံအချက်အလက်များ	
၄.၁။ ကျေးရွာသမိုင်းကြောင်း .....	၄
၄.၂။ ကျေးရွာတွင်းရှိအထောက်ပံ့ရရှိနိုင်သောအဆောက်အအုံများ .....	၄
၄.၃။ ကျေးရွာသူ/သားများ၏ အဓိကစီးပွားရေးလုပ်ငန်းများ .....	၄
၄.၄။ ကျေးရွာတွင်းပိုင်ဆိုင်မှု၊ မြေယာဧရိယာနှင့် သဘာဝသယံဇာတများ .....	၄
၄.၅။ ကျေးရွာတွင်းအခြားသက်ဆိုင်သောသတင်းအချက်အလက်များ .....	၄
၅။ လူထုပူးပေါင်းပါဝင်သော လူမှုဆန်းစစ်ခြင်းနှင့် အကဲဖြတ်ခြင်းလုပ်ငန်းစဉ် အကျဉ်းချုပ်ဇယား .....	၅
၆။ ကျေးရွာဖွံ့ဖြိုးရေးအစီအစဉ်အတွက်အသုံးပြုသော PRA TOOL တစ်ခုချင်းစီ၏ သုံးသပ်ချက်များ	
၆.၁။ ကျေးရွာလူမှုရေးနှင့် အရင်းအမြစ်ပြမြေပုံ (Social and Resource Map) .....	၆-၇
၆.၂။ ရာသီခွင်ပြ-ပြက္ခဒိန် (Seasonal Calender) .....	၈-၉
၆.၃။ ဥစ္စာနေကြွယ်ဝမှုအဆင့်သတ်မှတ်ခြင်း (Wealth Ranking).....	၁၀-၁၁
၆.၄။ ကျား-မပင့်ကူအိမ်သုံးသပ်ခြင်း (Spider Diagram) .....	၁၂-၁၃
၆.၅။ ပိုင်ဆိုင်မှုသုံးသပ်ခြင်း (Asset Mapping) .....	၁၄-၁၅
၆.၆။ အဖွဲ့အစည်းချိတ်ဆက်မှုဇယား (Venn Diagram) .....	၁၆-၁၇
၇။ ကော်မတီများရွေးချယ်ခြင်းနှင့်ကျေးရွာဖွံ့ဖြိုးရေးအစီအစဉ်ဆောင်ရွက်မှု မှတ်တမ်းခါတ်ပုံ .....	၁၈
၈။ ကျေးရွာကော်မတီဝင်များစာရင်း .....	၁၉
၉။ ကျေးရွာအခြေခံအချက်အလက် ပုံစံ ၈-၁ (PC-1) .....	၂၀-၂၂
၁၀။ စီမံကိန်းစက်ဝန်းအချိန်ဇယား ပုံစံ ၈-၂(PC-2) .....	၂၃
၁၁။ ကျေးရွာဖွံ့ဖြိုးရေးဦးစားပေးအစီအစဉ် ပုံစံ ၈-၃ (PC-3) .....	၂၄-၂၅
၁၂။ ကျေးရွာပထမအကြိမ် အစည်းအဝေးမှတ်တမ်း .....	၂၆-၂၇
၁၃။ ကျေးရွာဒုတိယအကြိမ် အစည်းအဝေးမှတ်တမ်း .....	၂၈-၂၉
၁၄။ ကဏ္ဍအလိုက်ဦးစားပေးဖွံ့ဖြိုးရေးလုပ်ငန်းစဉ်များ .....	၃၀
၁၅။ LIFT ၏နည်းပညာအကူအညီဖြင့် (၂၀၁၆)ခုနှစ်တွင် ရေးဆွဲထားသောအချက်အလက်အား.....	၃၁-၃၂
ကိုးကားအသုံးပြုထားပါသည်။	

၁။အင်္ဂုမြို့နယ် အခြေအနေပြမြေပုံ





၄။ ကျေးရွာသမိုင်းကြောင်း နှင့် ကျေးရွာအခြေခံအချက်အလက်များ

၄.၁။ ကျေးရွာသမိုင်းကြောင်း

အောက်စုကျေးရွာအားယခင်ကျိုကြီး(မြောက်ဘက်ကမ်း)ဟုခေါ်တွင်ခဲ့ပြီး လွန်ခဲ့သောနှစ်ပေါင်း (၁၀၀)ခန့်မှ စတင်၍တည်ထောင်လာကာအိမ်ခြေ(၁၅)အိမ်ထောင်ခန့်နှင့် စတင်တည်ထောင်ခဲ့ပါသည်။ ၁၈၈၅ခုနှစ်ခန့်လောက်တွင်ဘုရင့်အမှုထမ်းဦးရဲဒေါ်ပဲ သားမောင်လူရေးတို့မှကံကျေးရွာတွင်ခိုလှုံပြီး လယ်ယာမြေများချဲ့ထွင်လုပ်ကိုင်ကြပါသည်။ ယင်းနောက်တွင် စပါးသိုလှောင်ရုံ(စပါးကျိုများ) ဆောက်လုပ်ပြီးမိုးတွင်းအခါတွင်ယခုနန်ကသူချောင်းမှအောက်မြန်မာပြည်သို့သယ်ယူပို့ဆောင်ခဲ့ကြရာမှ ကျိုကြီးကျေးရွာနှင့်ကျိုကြီး(မြောက်ဘက်ကမ်း)ဟုခေါ်ဆိုခဲ့ကြပါသည်။ထိုနောက်ပိုင်း ၁၃၇၀ခုနှစ်တွင်ပညာရေးဌာနမှတစ်ဆင့်ကွင်းကျေးရွာသို့စာသင်ကျောင်းဆောင်ချထားပေးခဲ့ရာတွင်တစ်လှည့်ကွင်းကျေးရွာတွင် ဆောက်လုပ်ရန်အခက်အခဲရှိသောကြောင့် ယခုအောက်စုကျေးရွာတွင်စာသင်ကျောင်းဆောက်လုပ်ခဲ့ပြီး အောက်စုကျေးရွာဟုပြောင်းလဲခေါ်ဆိုခဲ့ကာတစ်လှည့်ကွင်းအုပ်စု၏ကျေးရွာတစ်ရွာအဖြစ်အထွေထွေအုပ်ချုပ်ရေးဦးစီးဌာနတွင်တရားဝင်စာရင်းသွင်းကာမှတ်ပုံတင်ခဲ့ပါသည်။

ယခုအခါ ကျေးရွာတွင် အမျိုးသား(၂၆၆)နှင့် အမျိုးသမီး (၂၉၉) စုစုပေါင်း(၅၆၅) ဦးတို့နေထိုင်ကြပြီးလယ်ယာလုပ်ငန်း၊ရေလုပ်ငန်းတို့ဖြင့် အသက်မွေးဝမ်းကြောင်းပြုကာနေထိုင်ကြပါသည်။ အမျိုးသမီးဦးဆောင်သူဦးရေ (၂၅)ဦးခန့်နှင့်မသန်စွမ်းလူဦးရေ(၄)ဦးခန့်လည်းနေထိုင်ကြပါသည်။အများစုမှာ ဆင်းရဲနွမ်းပါးသူများ၊မြေယာမဲ့များသာနေထိုင်ကြပြီးကျေးရွာ၏ဖွံ့ဖြိုးရေးမှာနောက်ကျလျက်ရှိပါသည်။ကျေးရွာတွင်စာသင်ကျောင်းဆောင်တစ်ဆောင်သာတွေ့ရပြီးအခြားအရင်းအမြစ်များမတွေ့ရှိရချေ။

ကျေးရွာ၏အဓိကရရှိနိုင်သောအရင်းအမြစ်များမှာလယ်ယာထွက်ကုန်များဖြစ်သည်။ဆန်စပါး၊ပဲအမျိုးမျိုးနှင့် မွေးမြူရေး၊ရေလုပ်ငန်းတို့ကိုလည်းတွေ့ရှိရပါသည်။သဘာဝအရင်းအမြစ်များအနေဖြင့်ချောင်းကျောက်အနည်းငယ်နှင့်သဲအနည်းငယ်တို့သာရရှိပါသည်။နောင်(၄-၅)နှစ်ခန့်တွင်ကျေးရွာ၏သဘာဝအရင်းအမြစ်များရှားပါးလာမှုတို့နှင့်လည်းကြုံတွေ့နိုင်ပါသည်။ထို့ကြောင့်ယခုအခါတွင်လူထုဗဟိုပြုစီမံကိန်းနှင့် ကျေးရွာ၏ဖွံ့ဖြိုးတိုးတက်ရေးကိုအင်တိုက်အားတိုက်ဆောင်ရွက်ထားသင့်သည်ဟုထင်မြင်ယူဆမိပါသည်။

၄.၂။ ကျေးရွာတွင်းအထောက်အပံ့ရရှိနိုင်သော အဆောက်အအုံများ

ကျေးရွာတွင် အဆောက်အအုံအနေဖြင့် စာသင်ကျောင်းတစ်ကျောင်း ရှိပါသည်။

၄.၃။ ကျေးရွာသူ/သားများ၏ အဓိက စီးပွားရေးလုပ်ငန်းများ

ရွာသူ/ရွာသားများ၏ အဓိက စီးပွားရေးမှာ လယ်ယာစိုက်ပျိုးရေး၊ ကိုင်း ရေလုပ်ငန်းများ ဖြစ်သည်။

၄.၄။ ကျေးရွာတွင်းပိုင်ဆိုင်မှု၊မြေယာဧရိယာနှင့် သဘာဝသယံဇာတများ

ရေစုပ်စက်၊ထွန်စက်၊ထော်လာဂျီ၊ဈေးဆိုင်၊အပ်ချုပ်စက်၊မွေးမြူရေးတိရစ္ဆာန်၊ကျွဲနွား၊လယ်ယာ၊စက်ဘီး၊



ဆိုင်ကယ်၊ဆိုလာ၊ဖုန်း၊တီဗွီ၊မြက်ရိတ်စက်၊ တို့ရှိပါသည်။

၄.၅။ ကျေးရွာတွင်းအခြားသက်ဆိုင်သော သတင်းအချက်အလက်

ဂေါပကာရပ်မိရပ်ဖ။ ကျေးရွာအုပ်ချုပ်ရေးအဖွဲ့၊ မြစမ်းရောင်းအဖွဲ့၊ ကျောင်းကော်မတီ၊ ပက်ငွေစုငွေချေးသမငွေစုငွေချေးအဖွဲ့၊ တို့သည် ကျေးရွာအတွင်း တည်ရှိသော အဖွဲ့ဖြစ်သည်။ အထွေထွေအုပ်ချုပ်ရေး အဖွဲ့၊ စိုက်ပျိုးရေးဘဏ်၊ မြို့နယ်ပညာရေးဦးစီးဌာန၊ မြို့နယ် ကျေးလက်ဦးဌာန တို့သည် ကျေးရွာအပြင်ဘက်တွင် ရှိသောအဖွဲ့များဖြစ်သည်။

၅။ လူထုပူးပေါင်းပါဝင်သော လူမှုဆန်းစစ်ခြင်းနှင့် အကဲဖြတ်ခြင်းလုပ်ငန်းစဉ် အကျဉ်းချုပ်ဇယား

နေ့စွဲ	အသုံးပြုခဲ့သော PRA Tool များ	အစည်းအဝေးတွင် ပါဝင်ဆွေးနွေးသူများ			အဓိကဆွေးနွေးချက်များ
		ကျား	မ	ပေါင်း	
၆.၈.၂၀၁၈	လူမှုရေးနှင့် အရင်းအမြစ်ပြ မြေပုံ (Social and Resource Map)	၂၀	၁၅	၃၅	လယ်ယာလုပ်ငန်း၊ အရင်းအမြစ်၊ တိုင်းရင်းသားလူမျိုးစု၊ လူနေမှု အခြေခံ အဆောက်အအုံ။
၆.၈.၂၀၁၈	ရာသီခွင်ပြ-ပြက္ခဒိန် (Seasonal Calendar)	၈	၁၀	၁၈	ရာသီဥတု၊ လယ်ယာစိုက်ပျိုးရေး၊ ကျန်းမာရေး၊ လမ်းပန်းဆက်သွယ်ရေး၊ ဝင်ငွေ/ထွက်ငွေ၊ အစာရေစာဖူလုံမှု၊ ပွဲတော်ရက်၊ အားလပ်ချိန်။
၆.၈.၂၀၁၈	ဥစ္စနေကြွယ်ဝမှုအဆင့် (Wealth Ranking)	၁၅	၁၀	၂၅	နွမ်းပါးသောအိမ်ထောင်စု(၁၆)စု၊ လယ်ယာမြေမရှိခြင်း၊ အလုပ်အကိုင်ရှားပါးခြင်း၊ ပညာရေး။
၆.၈.၂၀၁၈	ပင့်ကူအိမ်သုံးသပ်ခြင်း (Spider Diagram)	၁၂	၁၀	၂၂	အမျိုးသမီးများ အိမ်မှုကိစ္စများတွင်သာ အချိန်ကုန်နေခြင်း၊ ဝင်ငွေရလုပ်ငန်း နည်းပါးခြင်း။
၆.၈.၂၀၁၈	ပိုင်ဆိုင်မှုသုံးသပ်ခြင်း (Asset Mapping)	၈	၁၀	၁၈	အပ်ချုပ်စက်၊ ဈေးဆိုင်ကို အမျိုးသမီး သုံးစွဲမှုများသည်။ လယ်၊ စက်ဘီး၊ ဆိုလာ၊ ဆိုင်ကယ်၊ ဖုန်း၊ ကျွဲနွားများကို အမျိုးသား/ သမီးတို့က သုံးစွဲကြသည်။
၆.၈.၂၀၁၈	အဖွဲ့အစည်းချိတ်ဆက်မှု (Venn Diagram)	၅	၆	၁၁	ကျေးရွာတွင်း နှင့် ပြင်ပအဖွဲ့အစည်းများ သည် ၎င်းတို့၏တာဝန်အလိုက် သြဇာ လွှမ်းမိုးမှုရှိကြသည်။





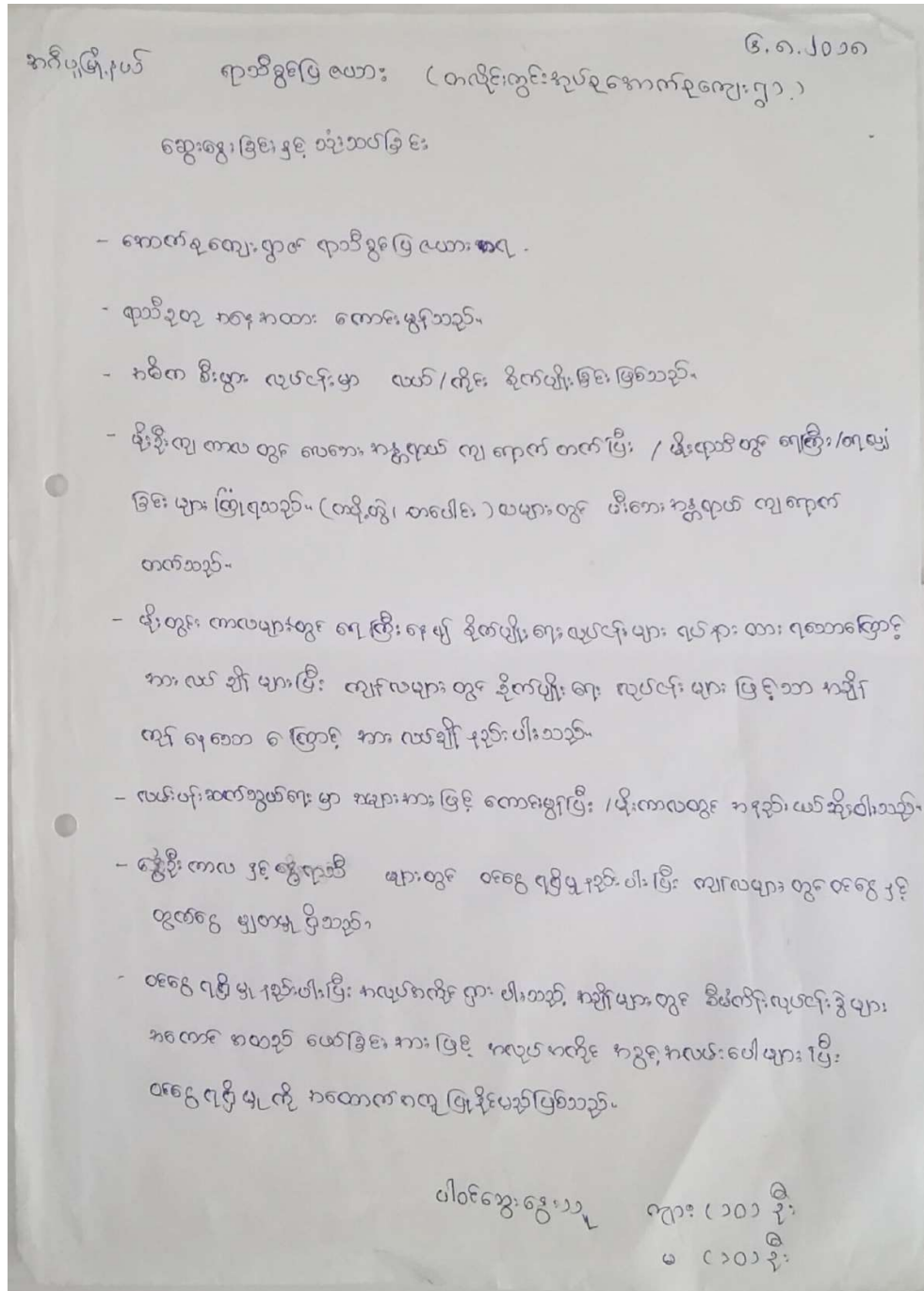


၆.၂။ရာသီခွင်ပြ-ပြက္ခဒိန် (Seasonal Calender)

အင်္ဂပူမြို့နယ်တစ်လင်းကွင်းကျေးရွာအုပ်စု၊ အောက်စုကျေးရွာ ရာသီခွင်ပြ-ပြက္ခဒိန်

အင်္ဂပူမြို့နယ်	ရာသီခွင်ပြဇယား: ကျင်းကွင်းအုပ်စု ကောက်စုကျေးရွာ											
ကကြောင်း: နဂါး	၀၁/၀၂	၀၂/၀၃	၀၃/၀၄	၀၄/၀၅	၀၅/၀၆	၀၆/၀၇	၀၇/၀၈	၀၈/၀၉	၀၉/၁၀	၁၀/၁၁	၁၁/၁၂	၁၂/၀၁
ရာသီဥတု												
လမ်းပန်းဆက်သွယ်ရေး												
ထွက်/ထွက်												
သဘာဝဘေးအန္တရာယ်	-	မုတီး	မုတီး	မုတီး	မုတီး	-	-	-	-	-	မုတီး	မုတီး
စိုက်ပျိုးရေး	လယ်စိုက်	ပျိုးစေ့	ပျိုးစေ့	ပျိုးစေ့	ပျိုးစေ့	ပျိုးစေ့	ပျိုးစေ့	ပျိုးစေ့	ပျိုးစေ့	ပျိုးစေ့	ပျိုးစေ့	ပျိုးစေ့
ဒား: လယ်ချိန်												

ရာသီခွင်ပြု-ပြုကွဒိန်၏ ဆွေးနွေးခြင်းနှင့်ဆန်းစစ်ခြင်း



၆.၃။ ဥစ္စာနေကြွယ်ဝမှုအဆင့်သတ်မှတ်ခြင်း (Wealth Ranking)

အောက်စုကျေးရွာ၏ ဥစ္စာနေကြွယ်ဝမှုအဆင့်သတ်မှတ်ခြင်း

အုပ်စုမြို့နယ်	ဥစ္စာနေကြွယ်ဝမှု ဖြေရှင်းပေးသော စာရင်းကွင်းဆိုင်ရာ အောက်စုကျေးရွာ	အိမ်ထောင်စု အရေအတွက်	ရာခိုင်နှုန်း
အဆင့်	သတ်မှတ်ချက်		
ပျမ်းသားစာအဆင့်	လယ်ယာဧကအထက်၊ သွင်းဖိုးပျဉ်စေတင်၊ ရွှေ၊ ဝတ်လက်ဆွဲ၊ လှိုင်ခက်၊ ရေစုပ်ခက်၊ ချွဲ၊ ခွား၊ ယဉ်၊ နိုင်ကယ်၊ ဖုန်း၊ အိန္ဒိယ၊ ၁၅ky.net၊ စစ်မင်း၊ ဖိခက်၊ ထွန်ထယ်၊ ဆိုလာဖွား၊ မွေးမြူရေး	၃၀	၂၂.၀၆%
လယ်ကပတ်အဆင့်	လယ်ယာဧကအထက်၊ သစ်သား၊ ခဲ၊ သွင်းဖိုးထက်၊ ရွှေ၊ ရေစုပ်ခက်၊ ချွဲ၊ ခွား၊ လှိုင်ခက်၊ ယဉ်၊ နိုင်ကယ်၊ ဖုန်း၊ တီဗွီ၊ စမောင်း၊ ဆိုလာဖွား၊ ထွန်ထယ်၊ မွေးမြူရေး၊ ရေပွ	၅၅	၄၀.၄၄%
ပျမ်းပါးသားအဆင့်	လက်လှုပ်လက်ခား (ဖူးသား)၊ ဝါးထက်က သွင်းဖိုး၊ ရွှေ၊ စက်ဘီး၊ နိုင်ကယ်၊ ဖုန်း၊ ပေါ့စော့ယယ်၊ ကက်ဆီဒီ၊ မွေးမြူရေး (အောက်စုကျေးရွာ)၊ ရေပွ	၃၆	၂၆.၄၇%
အဆင့်ပိုမိုသားအဆင့်	လက်လှုပ်လက်ခား၊ ဝါးထက်က သွင်းဖိုး/လက်ကပတ်မိုး၊ ရေပွ၊ မွေးမြူရေး (အောက်စုကျေးရွာ)၊ ရေပွ	၁၅	၁၁.၀၃%
	စုစုပေါင်း ဆွေးနွေးသူ ၅၅၁ (၅၅၁) စုစုပေါင်း	၁၃၆	၁၀၀%



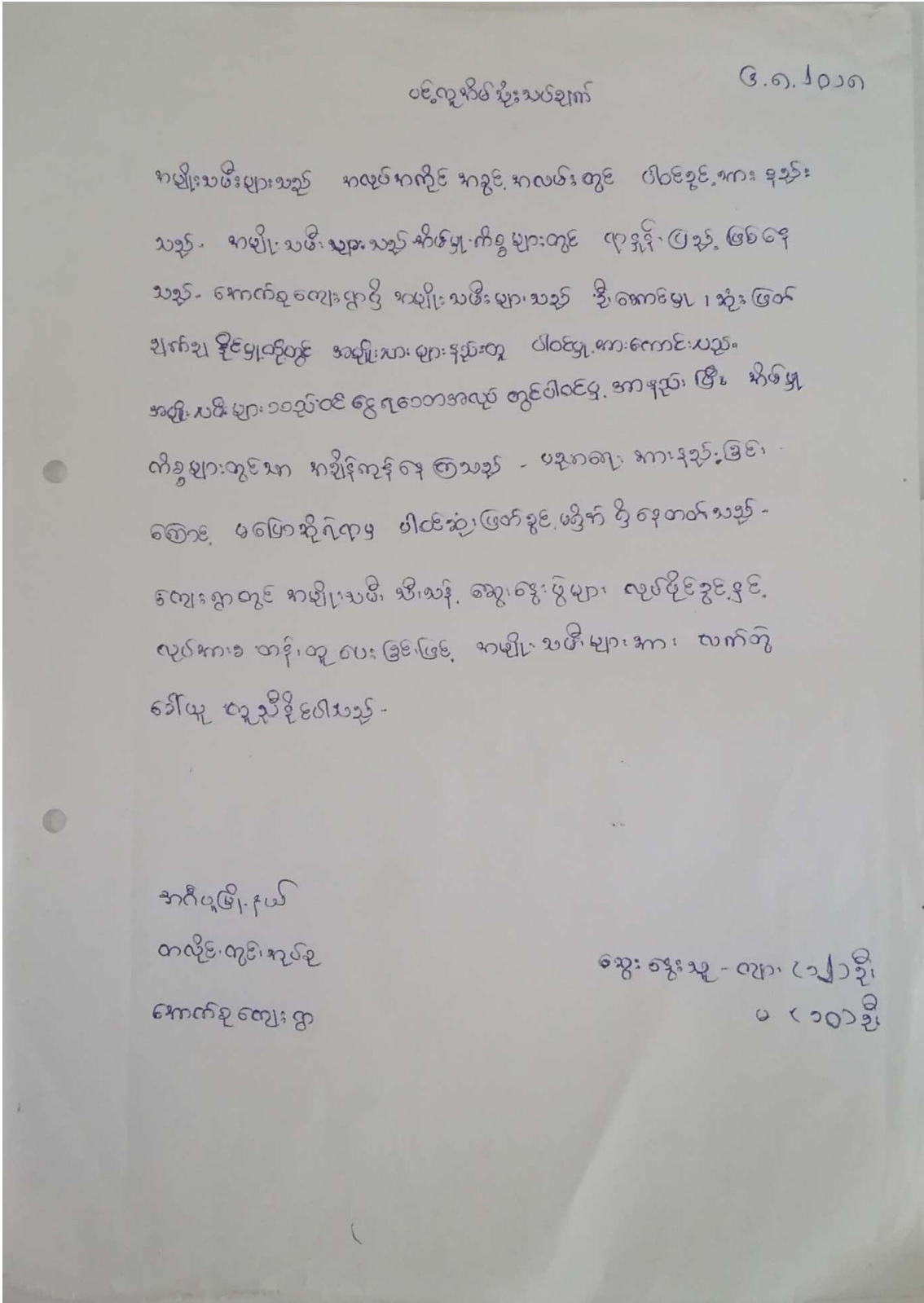
၆.၄။ ကျား-မ ပင့်ကူအိမ်သုံးသပ်ခြင်း (Spider Diagram)

အင်ပူမြို့နယ်အောက်စုကျေးရွာ၏ကျား-မ ပင့်ကူအိမ်သုံးသပ်ခြင်း



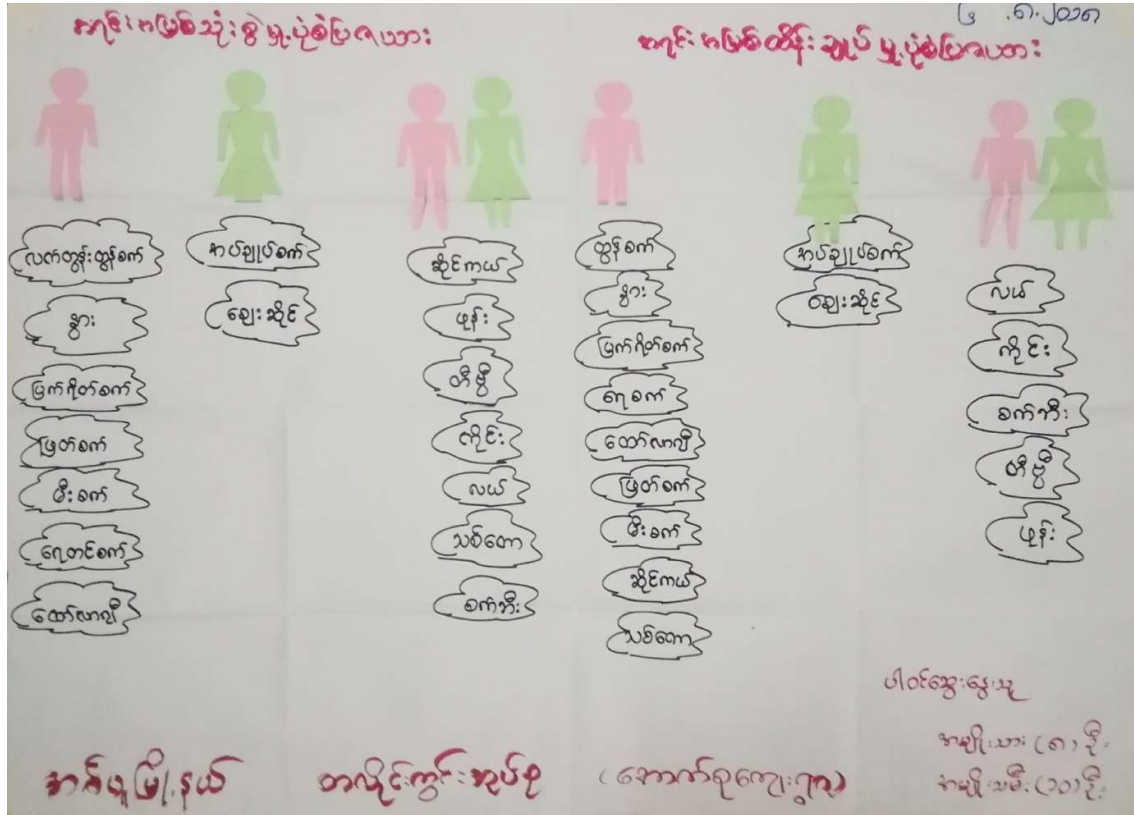


ကျား-မ ပင့်ကူအိမ်သုံးသပ်ခြင်း၏ ဆွေးနွေးခြင်း နှင့်ဆန်းစစ်ခြင်း

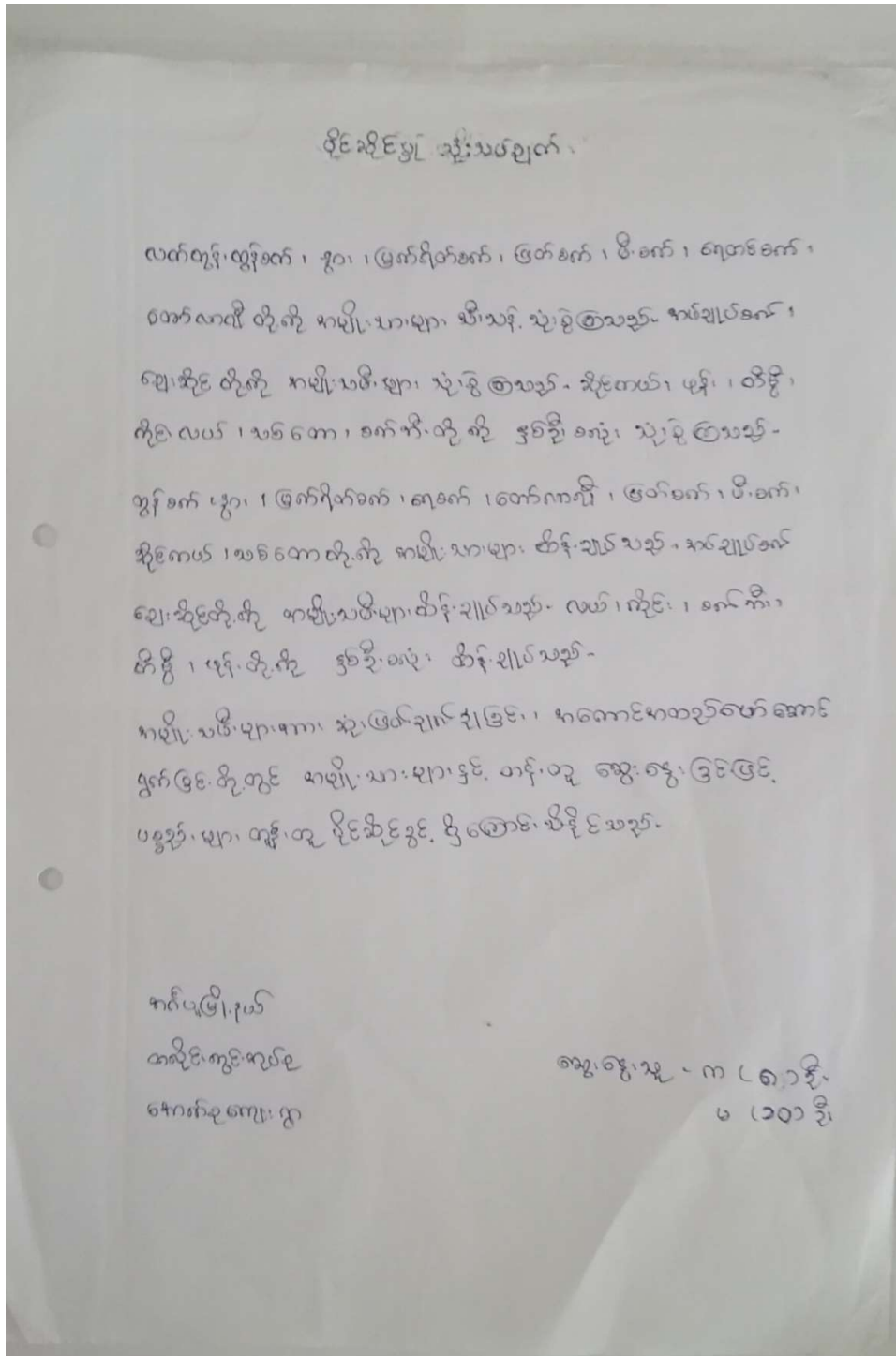


၆.၅။ ပိုင်ဆိုင်မှုသုံးသပ်ခြင်း (Asset Mapping)

အင်္ဂုမြို့နယ်အောက်စုကျေးရွာ၏ပိုင်ဆိုင်မှုသုံးသပ်ခြင်း



ပိုင်ဆိုင်မှုသုံးသပ်ခြင်း၏ ဆွေးနွေးခြင်း နှင့်ဆန်းစစ်ခြင်း









၇။ ကော်မတီများရွေးချယ်ခြင်းနှင့်ကျေးရွာဖွံ့ဖြိုးရေးအစီအစဉ်ဆောင်ရွက်မှု မှတ်တမ်းဓာတ်ပုံ







၈။ ကျေးရွာကော်မတီဝင်များစာရင်း

စဉ်	အမည်	ကျား	မ	ရာထူး/တာဝန်
ကျေးရွာစီမံကိန်းအထောက်အကူပြုကော်မတီ				
၁။	ဦးမြအောင်		✓	ဥက္ကဋ္ဌ
၂။	ဒေါ်စိုးစိုးအေး			✓ ဥက္ကဋ္ဌ
ဝယ်ယူရေးဆပ်ကော်မတီ				
၁။	ဦးထွန်းထွန်း		✓	ခေါင်းဆောင်
၂။	ဦးမျိုးသိန်း		✓	အဖွဲ့ဝင်
၃။	ဒေါ်ခင်မာချို			✓ အဖွဲ့ဝင်
ကျေးရွာငွေစာရင်းကိုင်				
၁။	ဦးကျော်ဝင်း			✓ တာဝန်ခံ
စောင့်ကြည့်ကြီးကြပ်ရေးဆပ်ကော်မတီ				
၁။	ဒေါ်တင်တင်နွယ်			✓ ခေါင်းဆောင်
၂။	ဦးခင်မောင်ဝင်း		✓	အဖွဲ့ဝင်
၃။	ဒေါ်ဇော်ဇော်		✓	အဖွဲ့ဝင်
လည်ပတ်ပြုပြင်ထိန်းသိမ်းရေးဆပ်ကော်မတီ				
၁။	ဒေါ်ဥမ္မာအောင်		✓	ခေါင်းဆောင်
၂။	ဦးဖိုးပျော့			✓ အဖွဲ့ဝင်
၃။	ဒေါ်ခင်ဌေးရီ		✓	အဖွဲ့ဝင်
အကြံပြုတိုင်ကြားရေးတာဝန်ခံ				
၁။	ဒေါ်ခင်အေးမြင့်			✓ တာဝန်ခံ
၂။	ဦးသန်းဌေး		✓	တာဝန်ခံ
ကျေးရွာစေတနာ့ဝန်ထမ်း				
၁။	ဦးဌေးအောင်		✓	အကူ
၂။	ဒေါ်အေးအေးမိုး			✓ အကူ

ဥက္ကဋ္ဌအချုပ်အခြာအလုပ်ပုံစံ ၈ - ၁ (PC - 1)

ပုံစံ - ၈ - ၁ ကျေးရွာအခြေခံအချက်အလက်များ (Form PC 1)

လမ်းညွှန်ချက်၊ ကျေးရွာတစ်ရွာသို့ ပထမဆုံးမိတ်ဆက်ခရီး သွားရောက်သောအခါ လူထုစည်းရုံးရေးမှူးသည် ကျေးရွာ ခေါင်းဆောင်များအား ကျေးရွာအချက်အလက်များကို မေတ္တာရ ပံ့ပိုး တောင်းခံရသည်။ ဤအချက်အလက်များကို စီမံကိန်း မိတ်ဆက်အစည်းပေးမတိုင်မီတောင်းခံရမည်။ စီမံကိန်းမိတ်ဆက်အစည်းပေးတွင် လူထုစည်းရုံးရေးမှူးသည် ဤအချက်အလက် များအား စစ်ဆေးပြီး မှန်ကန်အောင်ပြုလုပ်ရမည်။ မြို့နောက်တွင် လူထုစည်းရုံးရေးမှူးမှ သတင်းအချက်အလက်ထဲသို့ Tablets မှ တဆင့် ဖြည့်သွင်းရမည်။

ကျေးရွာခေါင်းဆောင် အမည်: ဦးကျော်စွာ ကျေးရွာခေါင်းဆောင်၏ ဖုန်းနံပါတ်: ၀၅-၇၄၄၁၇၁၆၈ လူထုစည်းရုံးရေးမှူး၏ အမည်: ဦးအေးအောင်

ပြည်နယ်တိုင်းဒေသကြီး: မြို့နယ် ကျေးရွာအုပ်စု: ကျေးရွာ ကျေးရွာ: ကျေးရွာ

လူဦးရေ	အိမ်ထောင်စု အရေအတွက်	ကိုးကွယ်သည့်ဘာသာ	အိမ်ထောင်စု အရေအတွက်
လူဦးရေ (၁) <u>၁၂၁</u>	<u>၁၃၆</u>	ဘာသာ (၁) <u>ဗုဒ္ဓ</u>	<u>၁၃၆</u>
လူဦးရေ (၂) -----		ဘာသာ (၂) -----	
လူဦးရေ (၃) -----		ဘာသာ (၃) -----	
လူဦးရေရော အခြား -----		ဘာသာရော -----	
မသန်စွမ်းသူများ သက်ကြီးရွယ်အိုများ (၆၅ နှစ် နှင့် အထက်)	<u>၁၂၀</u>	<u>ဗုဒ္ဓ</u>	<u>၁၃၆</u>
စစ်ဘေးရှောင်			

လူဦးရေ	အမျိုးသား (အရေအတွက်)	အမျိုးသမီး (အရေအတွက်)
လူဦးရေ	<u>၂၆၆</u>	<u>၂၈၆</u>
လူဦးရေ (၁) <u>၁၂၁</u>	<u>၂၆၆</u>	<u>၂၈၆</u>
လူဦးရေ (၂) -----		
လူဦးရေ (၃) -----		
အခြား		
အိမ်ထောင်စုစီးရီး	<u>၁၃၆</u>	<u>၂၀</u>



(ခ) အခြေခံအဆောက်အအုံ အသုံးအဆောင်များ

စာသင်ကျောင်း	အမှတ် ခြံပေါ်	ကျန်းမာရေး	အမှတ် ခြံပေါ်	ဘာသာရေး အဆောက် အအုံများ	အမှတ် ခြံပေါ်
မူကြိုကျောင်း	<input type="checkbox"/>	တိုက်နယ်ဆေးရုံ	<input type="checkbox"/>	ဝေတီ	<input type="checkbox"/>
မူလတန်းကျောင်း	<input checked="" type="checkbox"/>	ကျန်းမာရေးဌာန	<input type="checkbox"/>	ဘုန်းကြီးကျောင်း	<input type="checkbox"/>
မူလွန်ကျောင်း	<input type="checkbox"/>	ကျန်းမာရေးဌာနခွဲ	<input type="checkbox"/>	ဟိန္ဒူဘုရားကျောင်း	<input type="checkbox"/>
အလယ်တန်းကျောင်း	<input type="checkbox"/>	ဆေးဝေးခန်း	<input type="checkbox"/>	ခရစ်ယာန်ကျောင်း	<input type="checkbox"/>
လယ်လွန်ကျောင်း	<input type="checkbox"/>	အခြား	<input type="checkbox"/>	ဝလီ	<input type="checkbox"/>
အထက်တန်းကျောင်း	<input type="checkbox"/>			အခြား	<input type="checkbox"/>
အခြား	<input type="checkbox"/>				
မှတ်ချက်		မှတ်ချက်		မှတ်ချက်	

(ဂ) ကျွမ်းကျင်သူများမှတ်တမ်း (ကျေးရွာတွင်နေထိုင်သော သို့မဟုတ် တခြားရွာမှလာရောက်သော ကျွမ်းကျင်သူများ)

(ခ) စာသင်ကျောင်း			(၂) ကျန်းမာရေး			(၃) လက်မှုပညာရှင်		
	ရွာတွင်နေ ထိုင်သူ	အခြားရွာမှ လာသူ		ရွာတွင်နေ ထိုင်သူ	အခြား ရွာမှ လာသူ		ရွာတွင် နေထိုင်သူ	အခြားရွာ မှလာသူ
မူလတန်းပြဆရာ/မ	<input checked="" type="checkbox"/>	<input type="checkbox"/>	ဆရာဝန်	<input type="checkbox"/>	<input type="checkbox"/>	လက်သမား	<input checked="" type="checkbox"/>	<input type="checkbox"/>
အထက်တန်းပြဆရာ/မ	<input type="checkbox"/>	<input type="checkbox"/>	လက်ထောက် ကျန်းမာရေးမှူး	<input type="checkbox"/>	<input type="checkbox"/>	ရန်ပုံ	<input checked="" type="checkbox"/>	<input type="checkbox"/>
အလယ်တန်းပြဆရာ/မ	<input type="checkbox"/>	<input type="checkbox"/>	အမျိုးသမီးကျန်းမာရေး ဆရာမ	<input type="checkbox"/>	<input type="checkbox"/>	လျှပ်စစ်ကျွမ်းကျင် မီးသမား	<input type="checkbox"/>	<input type="checkbox"/>
မူကြိုဆရာ/မ	<input type="checkbox"/>	<input type="checkbox"/>	သားဖွားဆရာမ	<input type="checkbox"/>	<input type="checkbox"/>	ရေပိုက်သူသည်	<input checked="" type="checkbox"/>	<input type="checkbox"/>
အခြား	<input checked="" type="checkbox"/>	<input type="checkbox"/>	ပြည်သူ့ကျန်းမာရေးလုပ်သား	<input type="checkbox"/>	<input type="checkbox"/>	စက်ပြင်ဆရာ	<input checked="" type="checkbox"/>	<input type="checkbox"/>
မှတ်ချက်			မှတ်ချက်			မှတ်ချက်		

(ဃ) ကျေးရွာသို့ ရောက်ရှိနိုင်သည့် လမ်းအခြေအနေ / ကျေးရွာတစ်ရွာသည် ၎င်း၏ ကျေးရွာအုပ်စုနှင့် ဆက်သွယ်ထားသော လမ်းအခြေအနေ (အောက်ပါတို့ကိုစိုင်းပါ)

- ကျောက်ကြမ်းလမ်း
- ကျောက်ခင်းလမ်း
- ကမ္ဘာ့စာလမ်း
- မြေသားလမ်း
- ကွန်ကရစ်လမ်း
- လူသွားလမ်း
- မော်တော်ဆိုင်ကယ်လမ်း
- အခြား

(င) ကျေးရွာဖွံ့ဖြိုးမှုစီမံချက်

- (၁) လူထုတော်ပြုစီမံကိန်းမစတင်မီ ဤကျေးရွာတွင်ကျေးရွာဖွံ့ဖြိုးမှု စီမံချက်ရှိခဲ့ပါသလား?
- (၂) ရှိခဲ့ပါလျှင် ဤစီမံချက်ကို မည်သည့် ခုနှစ်တွင်ပြင်ဆင်ခဲ့ပါသနည်း? စိုင်းပါ
- (၃) ဤစီမံချက်ကို မြို့နယ်မှအတည်ပြုခဲ့ပါသလား? ရှိပါသည်/မရှိပါ/မသိပါ
- နှစ် ၂၀၁၆ မှ မသိပါ
- မြို့နယ်သည်/မမြို့နယ်
- မသိပါ



(စ) ခရီးအကွာအဝေး

(၁) ဤကျေးရွာ၏ဝဟိုမှ ၎င်းကျေးရွာအုပ်စု၏ဝဟိုအထိ ခရီးမိုင်မည်မျှကွာဝေးသနည်း? မိုင်-၁/မသိပါ

(၂) ဤကျေးရွာမှ ၎င်းကျေးရွာအုပ်စု၏ဝဟိုအထိ သွားလာရာတွင်ကြာမြင့်သည့်အချိန်။

ခြောက်သွေ့ရာသီတွင်ကြာချိန် ၁၀/----- ထော်လာဂျီ/မော်တော်ဆိုင်ကယ်/ခြေလျင်/လား/မော်တော်ဘုတ်/  
အခြား-----

မိုးရာသီတွင်ကြာချိန် ၁၀----- ထော်လာဂျီ/မော်တော်ဆိုင်ကယ်/ခြေလျင်/လား/မော်တော်ဘုတ်/  
အခြား-----

(ဆ) ပတ်ဝန်းကျင်ဆိုင်ရာ သဘာဝဘေးအန္တရာယ်

ဤကျေးရွာတွင် ရေကြီးခြင်းကဲ့သို့ သဘာဝဘေးအန္တရာယ်ကျရောက်ဖူးခြင်း ရှိပါသလား။

မရှိပါ  ရှိပါသည် ရှိလျှင်ဖော်ပြပါ ရေကြီးခြင်း

(ဇ) ကျေးရွာတွင် ခွဲစည်းထားသော အဖွဲ့အစည်းများ

လူထုဝဟိုပြုစီမံကိန်းမတိုင်မီ ဤကျေးရွာတွင် ကျေးရွာဖွံ့ဖြိုးရေးအတွက် အစိုးရ (သို့) ရွာသားများကိုယ်တိုင် (သို့) စီမံကိန်းတစ်ခုခုမှ ခွဲစည်းထားသည့် အဖွဲ့အစည်းများရှိပါသလား။

(၁) မြစ်စတုဂံ

(၂) -----

(ဈ) အထွေထွေအုပ်ချုပ်ရေး ဦးစီးဌာန (GAD) မှ မှတ်တမ်းတင်ထားခြင်း

ဤကျေးရွာသည် အထွေထွေအုပ်ချုပ်ရေး ဦးစီးဌာန (GAD) မှ မှတ်တမ်းတင်ထားမှု ရှိပါသလား။

မရှိပါ  ရှိပါသည်

ကျေးရွာခေါင်းဆောင်

အမည် ဦးစောစိန်

လက်မှတ်

နေ့. ၆. ၈. ၂၀၁၉

လူထုစည်းရုံးရေးမှူး

အမည် ဒေါ်မင်းအောင်

လက်မှတ်

နေ့. ၆. ၈. ၂၀၁၉

၁၀။ စီမံကိန်းစက်ဝန်းအချိန်ဇယား ပုံစံ ၈-၂(PC-2)

ပုံစံ - ၈ - ၂ - စီမံကိန်းစက်ဝန်းအချိန်ဇယား (PC 2)

လမ်းညွှန်ခွဲကမ်း	သက်ဆိုင်ရာလူထုစည်ရုံးစုစုပူးပေါင်းဆောင်ရွက်ပညာပေးပျံ့နှံ့မှု	စီမံကိန်းစက်ဝန်းအစဉ်အဆက်ပုံစံပြုစီမံခန့်ခွဲရေး ကော်မရှာနှင့် ကော်မရှာအုပ်စုအတွက်
ကျွန်ုပ်တို့ ပြင်ဆင်ရမည့်		
စည်ရုံးစုစုပူးပေါင်းဆောင်ရွက် အမည်	၅ မင်း (၅၁၁)	
နေ့စွဲ	၆. ၈ ၂၀၁၈	စက်ဝန်းအားအမှတ်ပြုပါ <input checked="" type="checkbox"/> စက်ဝန်း(၁) <input type="checkbox"/> စက်ဝန်း(၂) <input type="checkbox"/> စက်ဝန်း(၃) <input type="checkbox"/> စက်ဝန်း(၄)
ပြည်နယ်/တိုင်း	ဧရာဝတီ	မြို့နယ်
	မင်္ဂလာ	ကျေးရွာအုပ်စု
		တနင်္သာ
		ကျေးရွာ
		မင်္ဂလာ


စီမံကိန်းအောင်မြင်မှုအဆင့်များ	နေ့စွဲ		အစဉ်အဆက်တွင်တက်ရောက်သူအရေအတွက်					စီမံ ထောင် ပေါင်း	စီမံ ထောင် %
	စတင်သည့် နေ့	ပြီးဆုံး သည့်နေ့	အမျိုးသား အရေအ တွက်	အမျိုးသမီး အရေ အတွက်	စီမံ ထောင် ပေါင်း	လူမျိုးစုတက်ရောက်သူ အရေအတွက် နှင့် လူမျိုးစုအမည်	စီမံ ထောင် ပေါင်း		
၁။ ကော်မရှာစီမံကိန်း စီမံဆက်အစဉ်အဆက်	၆.၈.၁၈	၆.၈.၁၈	၅၁	၆၆	၁၁၇		၁၁၇	၈၆.၀၂%	
၂။ ကော်မရှာ့ မြို့စု စီမံချက်ရေးဆွဲခြင်းအစဉ်အဆက်	၇.၈.၁၈	၇.၈.၁၈	၅၁	၅၂	၁၀၃		၁၀၃	၇၅%	
၃။ ကော်မရှာအုပ်စု လုပ်ငန်းဆိုင်ရာစီမံချက်အစဉ်အဆက်									
၄။ မြို့နယ်အဆင့် စီမံကိန်းရေးဆွဲရေး နှင့် အကောင်အထည်ဖော်ရေးစက်ဝန်းစီမံကိန်း သုံးသပ်မှု အစဉ်အဆက်			မလို	မလို	မလို				
၅။ မြို့နယ် စီမံကိန်းရေးဆွဲရေး နှင့် အကောင်အထည်ဖော်ရေး စက်ဝန်းစီမံကိန်းအစဉ်အဆက်									
၆။ စီမံကိန်းလုပ်ငန်းဆိုင်ရာစီမံချက်ရေးဆွဲခြင်း အစဉ်အဆက်									
၇။ စီမံကိန်းလုပ်ငန်း အကောင်အထည်ဖော်ရေးအစဉ်အဆက် ရေးဆွဲခြင်း									



ယခု လူထုစီမံကိန်း၏ လာမည့် (၄) နှစ်အတွက် အကျိုးမဝင်သော ဦးစားပေး ပြုပြင်တိုးတက်မှု လုပ်ငန်း အစီအစဉ်များအား ဖော်ပြပါ။

အဆင့်	ကျေးရွာအတွက် ဦးစားပေး ပြုပြင် တိုးတက်မှု လုပ်ငန်းစဉ်များ	အဆိုပြုသူ (အမျိုးသားများ/ အမျိုးသမီးများ/ အမျိုးသား + အမျိုးသမီး)	အခန်းကဏ္ဍ
၀	၁၁၀. ဖွဲ့. အု. မ.	က + မ .	ကျေးမာကျေး အသက်မွေးဝမ်းကြေး
၂	ရေပိုက် လိုင်းဆွဲယူရန်	မ .	
၃			
၄			
၅			

ခေါင်းဆောင်၊ ကျေးရွာစီမံကိန်းအထောက်အကူပြုကော်မတီမှ အတည်ပြုသည်။

အမည် ဦးစောစိန် လက်မှတ်  ၀၄.၆ 7.8.2018

၁၂။ ကျေးရွာပထမအကြိမ် အစည်းအဝေးမှတ်တမ်း

စက်မှုမြို့နယ်၊ ကျွန်းကျွန်းစု၊ ကောက်ကျေးရွာ  
 လူထုမဟာမိတ်အဖွဲ့  
 ပထမ အကြိမ် ကျေးရွာလူထုအစည်းအဝေး

ပြည်သူ့အဖွဲ့ဝင် - ၆. ၈. ၂၀၁၈  
 " အဖွဲ့ - ၁၂. ၀၈. ၂၀၁၈  
 " ဝန်ထုပ် - ၈. ၈. ၂၀၁၈

ရည်ရွယ်ချက်  
 လူထုမဟာမိတ်အဖွဲ့ဝင်များ အစည်းအဝေး စီစဉ်ရေးဆွဲခြင်း၊ အစည်းအဝေးအတွက် အစီအစဉ်ရေးဆွဲခြင်း၊ ကျေးရွာ အစည်းအဝေးအဖွဲ့ဝင်များ၏ အကျိုးအမြတ်ကို အကဲဖြတ်ခြင်း

ကော်မတီဝင်များ  
 အဖွဲ့ဝင် - ၅  
 အဖွဲ့ဝင် - ၆

အစည်းအဝေးအဖွဲ့ဝင်များ  
 ကျေးရွာရှိ ကော်မတီဝင်များမှ ကျေးရွာ အစည်းအဝေးအဖွဲ့ဝင်များကို ရွေးချယ်ခြင်း၊ အစည်းအဝေးအဖွဲ့ဝင်များ၏ အကျိုးအမြတ်ကို အကဲဖြတ်ခြင်း

စီစဉ်သူ -  
 အဖွဲ့ဝင် -  
 အဖွဲ့ဝင် -

အစည်းအဝေး  
 အဖွဲ့ဝင် -  
 အဖွဲ့ဝင် -

အစည်းအဝေး  
 အဖွဲ့ဝင် -  
 အဖွဲ့ဝင် -

၁



၁၃။ ကျေးရွာဒုတိယအကြိမ် အစည်းအဝေးမှတ်တမ်း

ကပ်ပူမြို့နယ်၊ ကလေးကျေးရွာ၊ ကလေးကျေးရွာ  
 လူထုဗဟိုပြုခြင်း  
 ဒုတိယအကြိမ် ကျေးရွာလူထုအစည်းအဝေး

ကြိုတင်ညွှန်ကြားချက် - ၇.၈.၂၀၁၈  
 " ရက်စွဲ - ၁၂:၃၀ PM  
 " နေရာ - က.ပ.က  
 ကလေး

ဂျပန်အဖွဲ့  
 ဒုတိယအကြိမ်ကျေးရွာလူထုအစည်းအဝေးတွင် လူထုအဖွဲ့ဝင်  
 များစွာ ပါဝင်ရရှိခဲ့ပြီး ဖွဲ့စည်းရေးအဖွဲ့မှာ ကလေးကျေးရွာ  
 နှင့် ကျေးရွာအဖွဲ့မှ ဖွဲ့စည်းထားပြီး အဖွဲ့ဝင်များမှာ  
 ကလေးကျေးရွာ  
 အဖွဲ့ဝင်များ - ၅၀ ဦး  
 အဖွဲ့ဝင်များ - ၅၂ ဦး  
 \* စည်းကမ်းချက်များကို အတည်ပြုခဲ့ပြီးပါသည်။

ကျေးရွာအဖွဲ့အဖွဲ့များ  
 ကျေးရွာအဖွဲ့ ကလေးကျေးရွာအဖွဲ့မှ ကလေးကျေးရွာအဖွဲ့  
 နှင့် ကျေးရွာအဖွဲ့မှ အဖွဲ့အစည်းအဖွဲ့များပါသည်။

ဦးစားပေး (၁) နေရာ (၄၆၀၀'x၆၀'x၇')ကျေးရွာအဖွဲ့  
 " (၂) နေရာ (၁၅'x၁၀'x၆')  
 " (၃) လျှပ်စစ်ဖို  
 " (၄) အေးစေ့ဖို  
 " (၅) ကျေးရွာ/ကျေးရွာ/ကျေးရွာ/ကျေးရွာ

ကျေးဇူးတင် ကပ်ရွာကလာသူများမှ ကော်မတီ ကျေးဇူးစိမ်းကို  
 ရောက်ရှိလာသူများ ကော်မတီ ကံ: ကျေးဇူးတင်စာအုပ်ပြုစုပေးပါသည်။

၁) ဦးမြကောင် စိမ်းကို: ရောက်ရှိလာသူများကော်မတီ ဥက္ကဋ္ဌ  
 ၂) ဒေါ်နီနီ: " "  
 ၃) ဦးထွန်းထွန်း ဝယ်ယူရေး: ဆယ်ကော်မတီ  
 ၄) " ဖျိုးသိန်း " "  
 ၅) ဒေါ်ခင်မာချို " "  
 ၆) ဒေါ်တင်တင်သယ်: စောင့်ကြည့်ပြီး ပြန်ရေး: ဆယ်ကော်မတီ  
 ၇) ဒေါ်ကတင်စိန် " "  
 ၈) ဦးအောင်ထွန်း " "  
 ၉) ဦးသန်းဇော်: စောင့်ကြည့်ပြီး ပြန်ရေး: ဆယ်ကော်မတီ  
 ၁၀) ဒေါ်ခင်စန်းဖြူ " "  
 ၁၁) ဦးဖိုးမြ: လည်ပတ်ပြုစုရေး: သိမ်းရေး: ဆယ်ကော်မတီ  
 ၁၂) ဒေါ်ခင်မာချို " "  
 ၁၃) " ဖျိုးသိန်း " "  
 ၁၄) ဦးဇော်စောင့် ကျေးဇူးစိမ်းအုပ်စု  
 ၁၅) ဒေါ်ခင်စန်းဖြူ " "  
 ၁၆) ဦးကျော်စောင့် ကျေးဇူးစိမ်းအုပ်စု

ရောက်ရှိလာသူများ  
 ကော်မတီ  
 ဆယ်ကော်မတီ  
 ဦးစောင့်စိန်

ကော်မတီ: ကော်မတီ  
 ကော်မတီ  
 ဆယ်ကော်မတီ  
 ဦးစောင့်စိန်

၁၄။ ကဏ္ဍအလိုက်ဦးစားပေးဖွံ့ဖြိုးရေးလုပ်ငန်းစဉ်များ

၇.၈.၂၀၁၈

ကျေးရွာအုပ်စုအမည် - စာလျင်းကျွန်း  
 ကျေးရွာအမည် - ကောက်စု

ကဏ္ဍအလိုက် ဦးစားပေးလုပ်ငန်းချုပ်ဖယား

ကဏ္ဍ	ဦးစားပေးအဆင့်	လုပ်ငန်းအမျိုးအစား	အဆိုပြုသူ(အမှန်ခြစ်ရန်)			မုန့်	ထောက်ပံ့မည့်အဖွဲ့အစည်း(သို့)ဌာန	မှတ်ချက်
			ကျား	မ	ကျား+မ			
အခြေခံအထောက်အညီကဏ္ဍ (လမ်း/တံတား/ရေရရှိရေး/မီးလင်းရေး)	၀	ကျောက်ချော့ဖမ်း			✓			
	၂	ဝံ့ပေါက်	✓					
	၃	လျှပ်စစ်ဓါတ်			✓			
	၄	ရေတွင်း၊ ရေကျော်၊ ရေစက်			✓			
	၅							
လူမှုစီးပွားကဏ္ဍ (ပညာရေး/ ကျန်းမာရေး နှင့် ဆိုင်ခသာအထောက်အညီများနှင့် အခြားလိုအပ်ချက်များ)	၀	သာယာဖွား ဘဂ္ဂဗ			✓			
	၂							
	၃							
	၄							
	၅							
သွက်ပွားစေရေးကဏ္ဍ (စိတ်ချမ်းသာရေး/ ဓမ္မပြုရေး နှင့် ဆိုင်ခသာ အထောက်အညီများ နှင့် အခြား လိုအပ်ချက်များ)	၀							
	၂							
	၃							
	၄							
	၅							
သာယာခသာအဖွဲ့ရယ် လျော့ပါးရေး ကဏ္ဍ	၀							
	၂							
	၃							
	၄							
	၅							
အခြားကဏ္ဍ (အားလုံးလုပ်ငန်းများ၊ လိုအပ်ချက် နှစ်ခြင်း နှင့် အကောင်အထည်ဖော်ထောက်ပံ့ရေးနှင့်ခြင်းမရှိသော လုပ်ငန်းများ)	၀	ကုမ္ပဏီကုန်ကမ်း		✓				
	၂							
	၃							
	၄							
	၅							

PRA Tools တစ်ခုချင်းစီအတွက် ကိုးကားရန်နှင့် လေ့လာရန် (၄၈)ဇယားအညွှန်း

အောက်စုကျေးရွာ၊ တလိုင်းကွင်းကျေးရွာအုပ်စု၊ အင်္ဂပူမြို့နယ်

စဉ်	အကြောင်းအရာ	၄၈ ဇယားအညွှန်း	
		ကိုးကားရန်	လေ့လာရန်
၁။	ကျေးရွာအခြေခံ အချက်အလက်	၁၊ ၂၊ ၃၊ ၆	၈၊ ၂၂၊ ၂၇၊ ၃၀၊ ၄၂
၂။	လူမှုရေးနှင့် အရင်းအမြစ်ပြမြေပုံ	-မြေပုံဟောင်း ၄၊ ၅၊ ၁၄၊ ၂၂၊ ၃၇၊ ၄၀၊ ၄၁၊ ၄၂ -သဘာဝရင်းမြစ် > လယ်၊ ဥယျာဉ်ခြံစိုက်ခင်း၊ စားကျက်မြေ -လယ် အဓိကစိုက်ပျိုး -ဆည်ရေရရှိ -ရေအရင်းအမြစ်ကောင်းမွန် -စာသင်ကျောင်းဆောင်အခြေအနေနှင့်ဝန်ဆောင်မှု -ကျောင်းသုံးပရိဘောဂပြည့်စုံမှုမရှိသေး -ရေရရှိမှု (ရေတွင်း၊ ရေတိုက်၊ စက်တပ်တွင်း) -ကျေးရွာလမ်းတည်ရှိမှု (ရွာတွင်းမြေသားလမ်း) -တံတားတည်ရှိမှု (၈'x၄' ကွန်ကရစ်တံတား) -တံတားပြန်များကောင်းမွန်မှုမရှိ	၈၊ ၁၃၊ ၂၇၊ ၃၈၊ ၄၄
၃။	ဥစ္စာနေကြွယ်ဝမှုအဆင့်သတ်မှတ်ခြင်း	၆၊ ၁၃ -အဆင်ပြေ > လယ်၁၀ဧကအထက်၊ တိုက်၊ ပျဉ်ထောင်၊ သွပ်မိုးလက်တွန်းထွန်စက်၊ ထော်လာဂျီ၊ ရေစက်၊ ဆိုင်ကယ်၊ ဆိုလာ၊ TV၊ စလောင်း၊ ဖုန်း၊ ငွေတိုးချေး -အလယ်အလတ် > လယ်၃ဧကအထက်၊ ပျဉ်ထောင်၊ ဝါးထရံကာ၊ သွပ်မိုးလက်တွန်းထွန်စက်၊ ဆိုင်ကယ်၊ TV၊ ဖုန်းဆိုလာ၊ လယ်လုပ်ကိုင်၊ အရောင်းအဝယ် -နွမ်းပါး > မြေယာမဲ့၊ ဝါးအိမ်၊ သတ္တယ်မိုး၊ ဖုန်း၊ လက်လုပ်လက်စား	၁၆
၄။	ပိုင်ဆိုင်မှုသုံးသပ်ခြင်း	၁၄၊ ၁၆၊ ၁၉၊ ၃၇၊ ၄၃၊ ၄၅ -လက်တွန်းထွန်စက်၊ ရေစုပ်စက်၊ နွား၊ ထော်လာဂျီ၊	၁၃၊ ၁၇၊ ၃၈

		ရေတွင်းအင်း၊ TV၊ ဖုန်း၊ စလောင်း၊ ရေဒီယို	
၅။	ရာသီခွင်ပြ ဇယား	၉၊ ၁၅၊ ၂၄၊ ၃၄၊ ၃၇ -စပါး၊ မတ်ပဲ၊ ကျန်းမာရေး၊ သွေးလွန်တုပ်ကွေးနှစ်စဉ်ဖြစ်၊ -ရေရရှိမှု၊ ပြင်ပသို့ သွားရောက်လုပ်ကိုင်သူများ	၂၂၊ ၂၆၊ ၃၅
၆။	ပင့်ကူအိမ်သုံးသပ်ခြင်း	၃၊ ၃၀၊ ၃၉၊ ၄၇ ➢ အလုပ်အကိုင်အခွင့်အလမ်း -လယ်ယာ၊ အရောင်းအဝယ်၊ တနိုင်တပိုင်မြို့လုပ်ငန်း ➢ ပညာတတ်မြောက်မှု -မူလတန်းအထိ သင်ယူရသူများ -အမျိုးသမီးဦးဆောင်နိုင်မှု -အမျိုးသမီးဝင်ငွေရရှိမှု -အိမ်မှုကိစ္စ	၃၁
၇။	ဗင်းပုံစံ	၁၁၊ ၁၂ -ဂေါပက၊ ကျောင်းကော်မတီ၊ ရပ်မိရပ်ဖ၊ တောင်သူ လယ်သမား၊ အရန်မီးသတ် -မြို့နယ်မှ ဌာနဆိုင်ရာ အဖွဲ့များ	
၈။	ပြသနာစိန်ခေါ်မှု၊ အခက်အခဲ/ အတားအဆီး	ဖွံ့ဖြိုးရေးကွင်းဆက်နောက်ဆက်တွဲ (၂)	
၉။	ဦးစားပေးလုပ်ငန်းရွေးချယ် ယ့်ခြင်း	ကျေးရွာအလိုက်ဖော်ပြထားသော လုပ်ငန်းများကို စိစစ်သုံးသပ် ဖြည့်စွက်ခြင်း	