

ပြည်ထောင်စုသမ္မတ မြန်မာနိုင်ငံတော်အစိုးရ  
စိုက်ပျိုးရေး၊ မွေးမြူရေးနှင့် ဆည်မြောင်းဝန်ကြီးဌာန  
ကျေးလက်ဒေသဖွံ့ဖြိုးရေးဦးစီးဌာန



National Community Driven Development Project

လူထုဗဟိုပြုစီမံကိန်း  
ကျေးရွာအုပ်စု၊ ကရင်ပြည်နယ်  
ကျေးရွာဖွံ့ဖြိုးရေးအစီအစဉ်



စက္ကဝက်ကျေးရွာအုပ်စု၊ အောင်လှိုင်ကျေးရွာ  
၂၀၁၉-ခုနှစ်

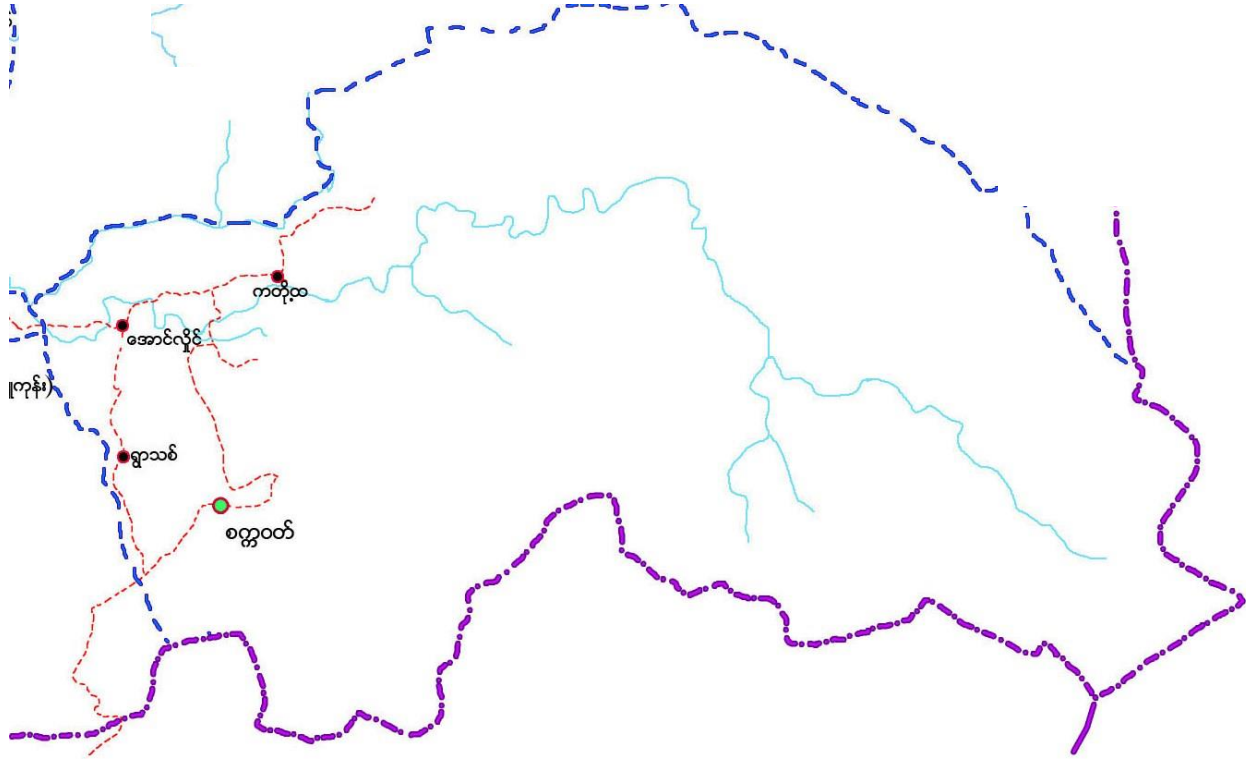
မာတိကာ

အကြောင်းအရာ	စာမျက်နှာ
၁။ ကော့ကရိတ်မြို့နယ် အခြေပြမြေပုံ .....	၂
၂။ စက္ကဝက်ကျေးရွာအုပ်စု အခြေပြမြေပုံ .....	၃
၃။ စက္ကဝက်ကျေးရွာအုပ်စုတွင်ပါဝင်သော ကျေးရွာများစာရင်း .....	၃
၄။ ကျေးရွာသမိုင်းကြောင်း နှင့် ကျေးရွာအခြေခံ အချက်အလက်များ	
၄.၁။ ကျေးရွာသမိုင်းကြောင်း .....	၄
၄.၂။ ကျေးရွာရှိ အိမ်ခြေ၊ အိမ်ထောင်စုနှင့် လူဦးရေ .....	၅
၄.၃။ တိုင်းရင်းသားလူမျိုးစုများ ဦးရေ .....	၅
၄.၄။ ထိခိုက်လွယ်သောအိမ်ထောင်စုများအရေအတွက် .....	၅
၄.၅။ ကျေးရွာတွင်းရှိအထောက်အပံ့ရရှိနိုင်သော အဆောက်အအုံများ .....	၅
၄.၆။ ကျေးရွာသူ/သားများ၏ အဓိက စီးပွားရေးလုပ်ငန်းများ .....	၅
၄.၇။ ကျေးရွာတွင်းပိုင်ဆိုင်မှု၊ မြေယာဧရိယာနှင့် သဘာဝသယံဇာတများ .....	၅
၄.၈။ ကျေးရွာတွင်းအခြားသက်ဆိုင်သော သတင်းအချက်အလက်များ.....	၅
၅။ လူထုပူးပေါင်းပါဝင်သော လူမှုဆန်းစစ်ခြင်းနှင့် အကဲဖြတ်ခြင်းလုပ်ငန်းစဉ် အကျဉ်းချုပ်ဇယား .....	၆
၆။ ကျေးရွာဖွံ့ဖြိုးရေးအစီအစဉ်အတွက်အသုံးပြုသော PRA Tool တစ်ခုချင်းစီ၏ သုံးသပ်ချက်များ	
၆.၁။ ကျေးရွာလူမှုရေးနှင့် အရင်းအမြစ်ပြမြေပုံ (Social and Resource Map) .....	၇-၈
၆.၂။ ရာသီခွင်ပြ-ပြက္ခဒိန် (Seasonal Calendar) .....	၉-၁၀
၆.၃။ ဥစ္စာနေကြွယ်ဝမှုအဆင့်သတ်မှတ်ခြင်း (Wealth Ranking) .....	၁၁-၁၂
၆.၄။ ကျား-မ ပင့်ကူအိမ်သုံးသပ်ခြင်း (Spider Diagram) .....	၁၃-၁၄
၆.၅။ ပိုင်ဆိုင်မှုသုံးသပ်ခြင်း (Asset Mapping) .....	၁၅-၁၆
၆.၆။ အဖွဲ့အစည်းချိတ်ဆက်မှုဇယား (Venn diagram) .....	၁၇-၁၈
၇။ ကော်မတီဝင်များရွေးချယ်ခြင်းနှင့်ကျေးရွာဖွံ့ဖြိုးရေးအစီအစဉ်ဆောင်ရွက်မှု မှတ်တမ်းခါတ်ပုံ .....	၁၉
၈။ ကျေးရွာကော်မတီဝင်များစာရင်း .....	၂၀
၉။ ကျေးရွာအခြေခံအချက်အလက် ပုံစံ ၈ - ၁ (PC - 1) .....	၂၁-၂၃
၁၀။ စီမံကိန်းစက်ဝန်းအချိန်ဇယား ပုံစံ ၈ - ၂ (PC - 2) .....	၂၄
၁၁။ ကျေးရွာဖွံ့ဖြိုးရေးဦးစားပေးအစီအစဉ် ပုံစံ ၈ - ၃ (PC - 3) .....	၂၅-၂၈
၁၂။ ကျေးရွာပထမအကြိမ်/ဒုတိယအကြိမ် အစည်းအဝေးမှတ်တမ်း .....	၂၉-၃၀
၁၃။ ကလျာအလိုက်အနှစ်ချုပ်ဇယား .....	၃၁

### ၁။ ကော့ကရိတ်မြို့နယ် အခြေပြမြေပုံ



၂။ စက္ကဝက်ကျေးရွာအုပ်စုအခြေပြမြေပုံ



၃။ စက္ကဝက်ကျေးရွာအုပ်စုတွင် ပါဝင်သော ကျေးရွာများစာရင်း

စဉ်	ကျေးရွာအမည်	အိမ်ထောင်စု	ကျား	မ	လူဦးရေပေါင်း
၁။	ကတိုးထ	၁၇၄	၄၆၂	၄၃၅	၈၉၇
၂။	စက္ကဝက်	၃၈၅	၁၀၇၄	၁၀၈၃	၂၁၅၇
၃။	ရွာသစ်	၅၉	၁၇၇	၁၅၁	၃၂၈
၄။	အောင်လှိုင်	၁၅၂	၄၅၃	၄၂၀	၈၇၃

၄။ ကျေးရွာသမိုင်းကြောင်း နှင့် ကျေးရွာအခြေခံ အချက်အလက်များ

၄.၁။ အောင်လှိုင်ကျေးရွာသမိုင်းကြောင်း

အောင်လှိုင်ကျေးရွာသည်ကရင်ပြည်နယ်၊ ကော့ကရိတ်မြို့နယ် တောင်ပိုင်းတွင်တည်ရှိပါသည်။ အောင်လှိုင်ကျေးရွာကို လွန်ခဲ့သောနှစ်ပေါင်း (၂၀၀) ကျော်ခန့်ကစတင်တည်ထောင်ခဲ့ပါသည်။ ဗိုလ်ချုပ်နေဝင်းခေတ်ကတည်းက သူတပည့်တွေနှင့်အောင်လှိုင်ကျေးရွာကို မီးလာရှိ၍ မီးလောင်မှု ဖြစ်ပွားခဲ့ပါသည်။ လွန်ခဲ့သောနှစ် (၂၂) ခန့်ကလည်း ဗိုလ်ကျော်သူရက အောင်လှိုင်ကျေးရွာနေအိမ်များကို မီးလာရှိခဲ့ကြပါသည်။ နောက်ပိုင်းရွာသူရွာသားများသည် ထိတ်လန့်ပြီး တောထဲတောင်ထဲတွင် ပုန်းအောင်နေထိုင်ခဲ့ရပါသည်။ အခက်အခဲများစွာဖြင့် တောထဲတောင်ထဲ လအတန်ကြာ ပြေးလွှားနေခဲ့ရပြီး ကျေးရွာသို့ပြန်ဝင်ကာ ပျက်စီးဆုံးရှုံးသွားသောနေအိမ်များကို ပြန်လည်ပြုပြင်နေထိုင်ခဲ့ကြပါသည်။ ယခုတိုင်းပြည်အခြေအနေငြိမ်းချမ်းမှုကြောင့် ကျေးရွာသူကျေးရွာသားများ ပျော်ရွှင်စွာနေထိုင်နေကြပါပြီ။ အောင်လှိုင်ကျေးရွာ၏ အရှေ့ဘက်တွင် တောတောင်။ အနောက်ဘက်တွင် နတ်သမီးတောင်၊ တောင်ဘက်တွင် စက္ကဝက်ချောင်း၊ မြောက်ဘက်တွင် အံဖချောင်းရှိပါသည်။



**၄.၂။ ကျေးရွာရှိ အိမ်ခြေ၊ အိမ်ထောင်စုနှင့် လူဦးရေ**

အောင်လှိုင်ကျေးရွာတွင် အိမ်ထောင်စု (၁၅၂) စု ရှိပါသည်။ ကျေးရွာအတွင်းနေ ထိုင်သောလူဦးရေမှာ အမျိုးသား (၄၅၃)ဦး၊ အမျိုးသမီး (၄၂၀)ဦး၊ စုစုပေါင်း (၈၇၃)ဦးရှိပါသည်။ ယခုအိမ်ထောင်စုနှင့် လူဦးရေစာရင်းမှာ ၂၀၁၉-ခုနှစ်၊ မေလ-လတွင် ကောက်ထားသောစာရင်းဖြစ်ပါသည်။

**၄.၃။ တိုင်းရင်းသားလူမျိုးစုများ ဦးရေ**

အောင်လှိုင်ကျေးရွာတွင်နေထိုင်သော တိုင်းရင်းသားလူမျိုးစုမှာ ကရင်လူမျိုးဖြစ်ပါသည်။ ကရင်လူမျိုးအိမ်ထောင်စု (၁၅၂) စုတွင် အမျိုးသား (၄၅၃)ဦးနှင့် အမျိုးသမီး (၄၂၀)ဦး စုစုပေါင်း (၈၇၃)ဦး ရှိပါသည်။

**၄.၄။ ထိခိုက်လွယ်သောအိမ်ထောင်စုများအရေအတွက်**

အောင်လှိုင်ကျေးရွာကျေးရွာတွင် သက်ကြီးရွယ်အို (၆၅နှစ် နှင့် အထက်) (၇၈) ဦး၊ မသန်စွမ်း (၇) ဦးတို့ရှိ ပါသည်။

**၄.၅။ ကျေးရွာတွင်းရှိအထောက်ပံ့ရရှိနိုင်သော အဆောက်အအုံများ**

အောင်လှိုင်ကျေးရွာတွင် မူလတန်းကျောင်း (၁)ကျောင်း၊ မူကြိုကျောင်း (၁) ကျောင်း၊ မူလွန်မူလွန်ကျောင်း (၁) ကျောင်း၊ ဘုန်းကြီးကျောင်း (၁)ကျောင်း၊ စေတီ၊ ခရစ်ယာန်ကျောင်းတို့ရှိပါသည်။

**၄.၆။ ကျေးရွာသူ/သားများ၏ အဓိက စီးပွားရေးလုပ်ငန်းများ**

ရွာသူ/သားများ၏ အဓိကစီးပွားရေးမှာ စိုက်ပျိုးရေးလုပ်ငန်းဖြစ်ပါသည်။ စိုက်ပျိုးရေးတွင် လယ်စိုက်ပျိုးလုပ်ကိုင်သူနှင့် ဥယျာဉ်စိုက်ပျိုးသူများဖြစ်ပါသည်။

**၄.၇။ ကျေးရွာတွင်းပိုင်ဆိုင်မှု၊ မြေယာဧရိယာနှင့် သဘာဝသယံဇာတများ**

လယ်/ယာမြေ၊ ဥယျာဉ်ခြံ၊ လက်တွန်းထွန်စက်၊ ကား၊ မော်တော်ဆိုင်ကယ်၊ အသေးစားအိမ်ဆိုင်များ၊ ထော်လာဂျီ၊ အပ်ချုပ်စက်၊ စက်တပ်လေ့၊ မြက်ရိတ်စက်၊ ရေတွင်း၊ ခိုင်းနွားတို့ရှိပါသည်။

**၄.၈။ ကျေးရွာတွင်းအခြားသက်ဆိုင်သော သတင်းအချက်အလက်များ**

အုပ်ချုပ်ရေးအဖွဲ့၊ ကျောင်းကော်မတီ၊ ဂေါပကအဖွဲ့၊ အိုးသူကြီးအဖွဲ့၊ သာရေး/နာရေးအဖွဲ့၊ အမျိုးသမီးရေးရာအဖွဲ့၊ လူငယ်အဖွဲ့တို့သည်ကျေးရွာတွင်းတည်ရှိသော အဖွဲ့အစည်းများဖြစ်ပါသည်။

ကျေးရွာပြင်ပရှိ အဖွဲ့အစည်းများနှင့် ဌာနများ နှင့်လည်းချိတ်ဆက်မှုရှိပါသည်။ ဂျပန်နီပို၊ ပညာရေးဌာန၊ CIDKP KBC DRD UNICEF METF KED နှင့်ချိတ်ဆက်ပါသည်။

**၅။ လူထုပူးပေါင်းပါဝင်သော လူမှုဆန်းစစ်ခြင်းနှင့် အကဲဖြတ်ခြင်းလုပ်ငန်းစဉ် အကျဉ်းချုပ်ဇယား**

နေ့စွဲ	အသုံးပြုခဲ့သော PRA Tool များ	အစည်းအဝေးတွင် ပါဝင်ဆွေးနွေးသူများ			အဓိကဆွေးနွေးချက်များ
		ကျား	မ	ပေါင်း	
၁၄.၆.၂၀၁၉	လူမှုရေးနှင့် အရင်းအမြစ်ပြ မြေပုံ (Social & Recourse Map)	၇	၂၀	၂၇	စိုက်ပျိုးရေးလုပ်ငန်း၊ နိုင်ငံခြား(ထိုင်း) ရွှေ့ပြောင်း လုပ်ကိုင်သူများခြင်း။
၁၄.၆.၂၀၁၉	ရာသီခွင်ပြ - ပြက္ခဒိန် (Seasonal Calendar)	၁၁	၈	၁၉	မွေးမြူရေးလုပ်ငန်း၊ ဝင်ငွေနည်းပါးခြင်း၊ သောက် သုံးရေရှားပါးခြင်း၊ လမ်းပန်းဆက်သွယ်ရေး၊ ကျန်းမာရေး၊ ပွဲတော်ရက်များ။
၁၄.၆.၂၀၁၉	ဥစ္စာနေကြွယ်ဝမှုအဆင့် (Wealth Ranking)	၇	၂၀	၂၇	အဆင်မပြေသောအိမ်ထောင်စု (၄၂)စု၊ အလုပ် အကိုင်ရှားပါးခြင်း၊ ကျန်းမာရေး၊ ပညာရေး။
၁၄.၆.၂၀၁၉	ပင့်ကူအိမ်သုံးသပ်ခြင်း (Spider Diagram)	၈	၂၈	၃၆	ပညာတတ်မြောက်မှု၊ ဝင်ငွေနည်းပါးခြင်း၊ အလုပ် အကိုင်အခွင့်အလမ်းရှားပါးခြင်း၊ အမျိုးသမီးများ ဝင်ငွေရအလုပ်အကိုင်မရှိခြင်း၊ ကျန်းမာရေး။
၁၄.၆.၂၀၁၉	ပိုင်ဆိုင်မှုသုံးသပ်ခြင်း (Asset Mapping)	၈	၂၃	၃၁	အပ်ချုပ်စက် အမျိုးသမီးများ သုံးစွဲမှုများသည်။ လက်တွန်းထွန်စက်၊ ထော်လာဂျီ၊ မြက်ရိတ်စက်၊ စက်တပ်လှေ၊ အမျိုးသားများ သုံးစွဲမှုများသည်။ ဆိုင်ကယ်၊ ကား၊ ရေတွင်း၊ ဘုန်းကြီးကျောင်း၊ လယ်၊ နွား တို့ကို အမျိုးသား၊ အမျိုးသမီးတို့က သုံးစွဲကြသည်။
၁၄.၆.၂၀၁၉	အဖွဲ့အစည်းချိတ်ဆက်မှု (Veen Diagram)	၁၁	၉	၂၀	ကျေးရွာတွင်း အုပ်ချုပ်ရေးအဖွဲ့မှ ဩဇာလွှမ်းမိုး၊ ကျေးရွာပြင်ပတွင် CIDKP KBC DRD UNICEF METF KED ဂျပန်နီပို၊ ပညာရေးဌာန၊ တို့လွှမ်းမိုးမှုများသည်။

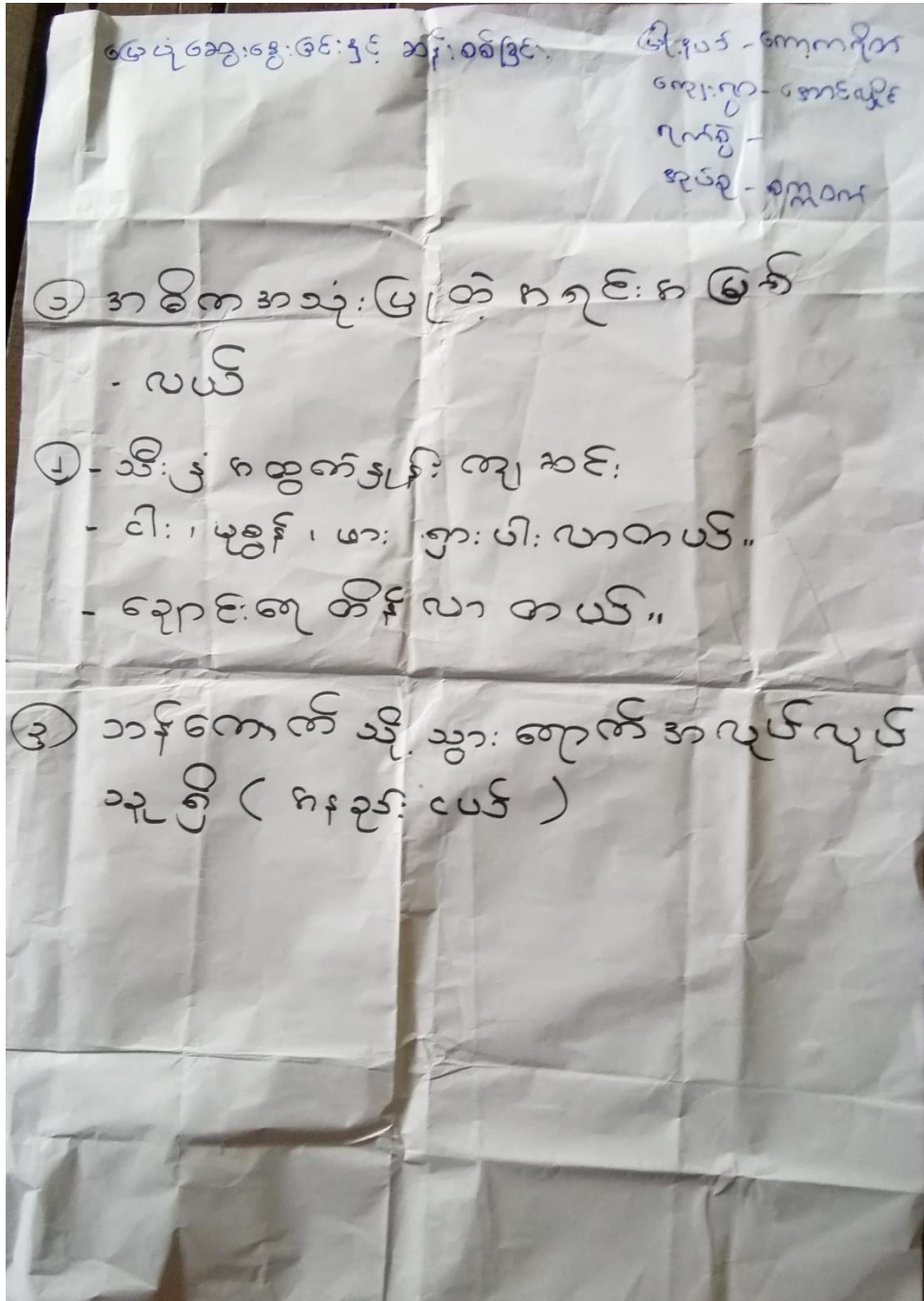
၆။ ကျေးရွာဖွံ့ဖြိုးရေးအစီအစဉ်အတွက်အသုံးပြုသော PRA Tool တစ်ခုချင်းစီ၏ သုံးသပ်ချက်များ

၆.၁။ အောင်လှိုင်ကျေးရွာလူမှုရေးနှင့် အရင်းအမြစ်ပြမြေပုံ (Social and Resource Map)





အောင်လှိုင်ကျေးရွာ လူမှုရေးနှင့်အရင်းအမြစ်ပြု မြေပုံ၏ ဆွေးနွေးခြင်းနှင့် ဆန်းစစ်ခြင်း



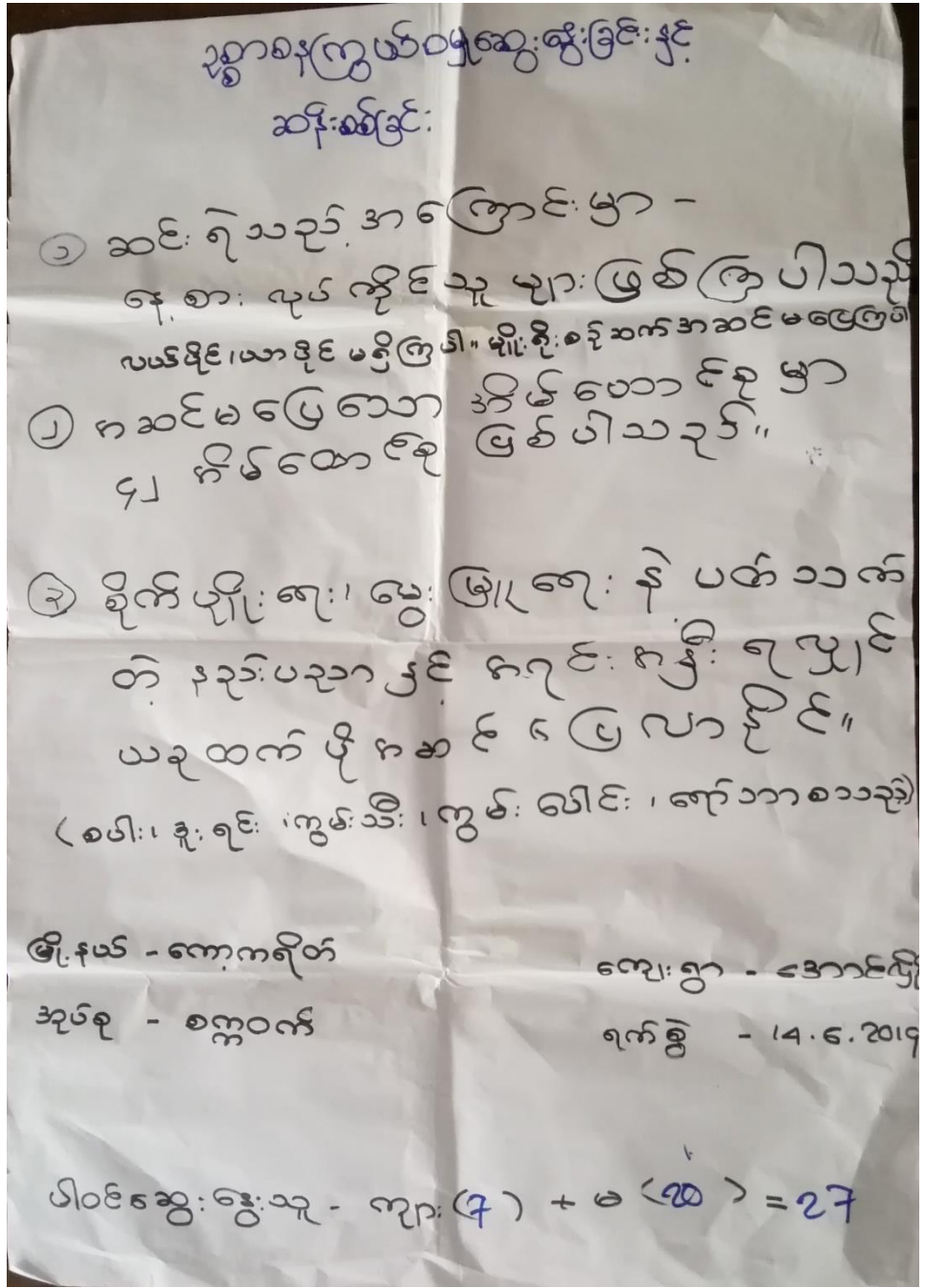








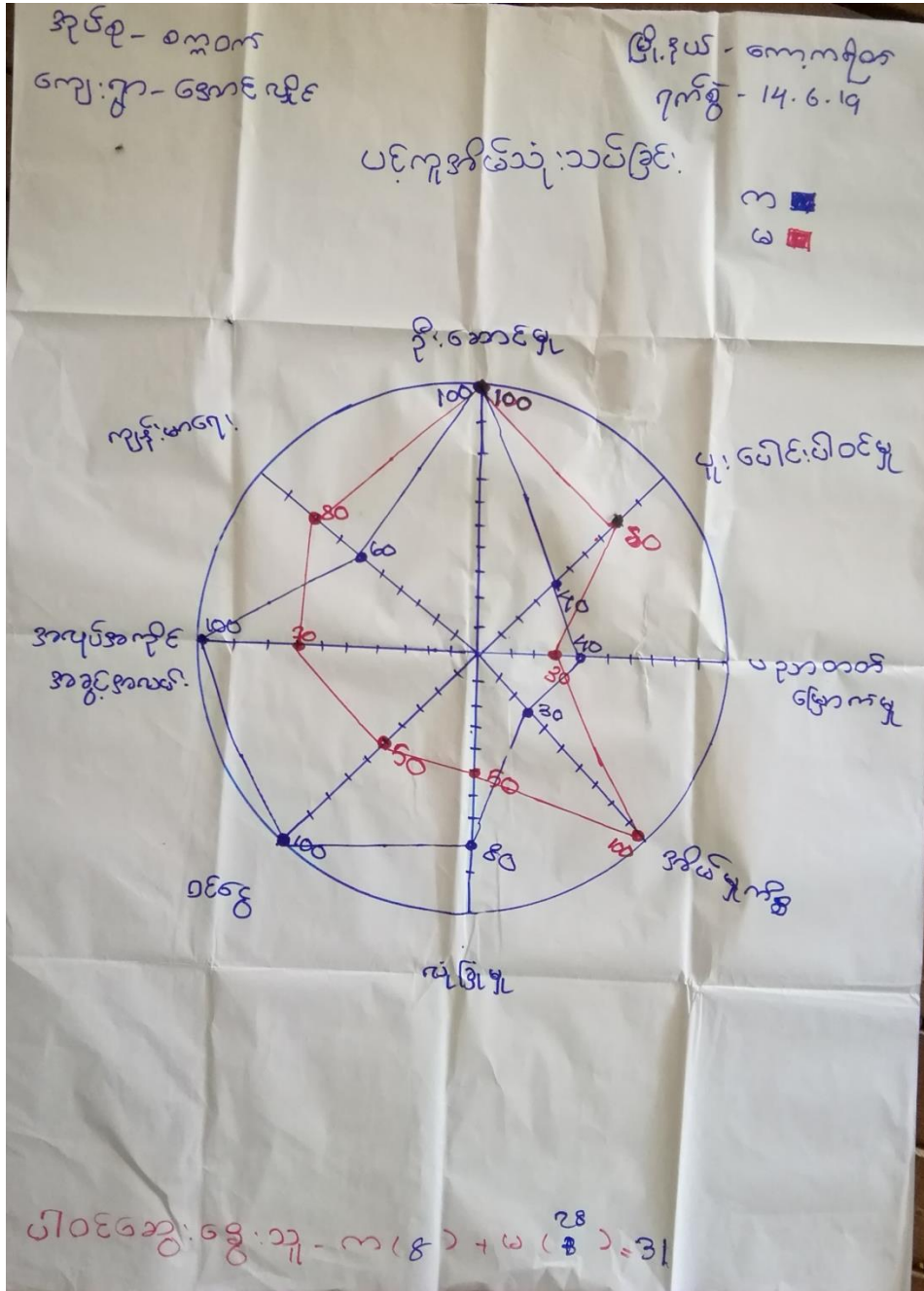
အောင်လှိုင်ကျေးရွာ ဥစ္စာရေးကြွယ်ဝမှုအဆင့်သတ်မှတ်ခြင်း၏ ဆွေးနွေးခြင်းနှင့် ဆန်းစစ်ခြင်း





၆.၄။ ကျား-မ ပင့်ကူအိမ်သုံးသပ်ခြင်း (Spider Diagram)

အောင်လှိုင်ကျေးရွာ၏ ပင့်ကူအိမ်သုံးသပ်ခြင်း ပုံစံ





၆.၅။ ပိုင်ဆိုင်မှုသုံးသပ်ခြင်း (Asset Mapping)

အောင်လှိုင်ကျေးရွာ၏ ပိုင်ဆိုင်မှုသုံးသပ်ခြင်း ပြဇယား

အုပ်စု - စလူဝက်  
 ကျေးရွာ - အောင်လှိုင်  
 ပိုင်ဆိုင်မှုသုံးသပ်ခြင်း  
 ဦးစွာ - ၁၄.၆.၁၉

အရင်းအမြစ်များ	စားနပ်ရိက္ခာ			ထိန်းသိမ်းရေး		
	က	ခ	ကခ	က	ခ	ကခ
လက်တွန်းထွန်စက်	✓			✓		
မြစ်ချောင်း	444		✓	✓		✓
စိမ်းစမ်းဂျေသွယ်တန်းဖြူ			✓	✓		
စက်ဘီး			✓	✓		
ဖော်တော်ဆိုင်ကယ်			✓	✓		
ခွက်လည်*			✓	✓		
ဂျေဒီယို*			✓			✓
တီဗွီ			✓			✓
ဗြိလ်တုစလောင်း			✓	✓		

၁၇၀၉၁၅၅:၅၅၅-၂၇-၂၃) + ၁၈(၂၃)-၃၁

အောင်လှိုင်ကျေးရွာ ပိုင်ဆိုင်မှုသုံးသပ်ခြင်းပြဇယား၏ ဆွေးနွေးခြင်းနှင့် ဆန်းစစ်ခြင်း

ပိုင်ဆိုင်မှုဆွေးနွေးခြင်းနှင့် သုံးသပ်ခြင်း

စက်တင်ဘာ - ၁၄. ၆. ၂၀၁၇

မြို့နယ် - ကော့ကရိတ်

ကျေးရွာ - ကောင်လှိုင်

အုပ်စု - စက္ကဝက်

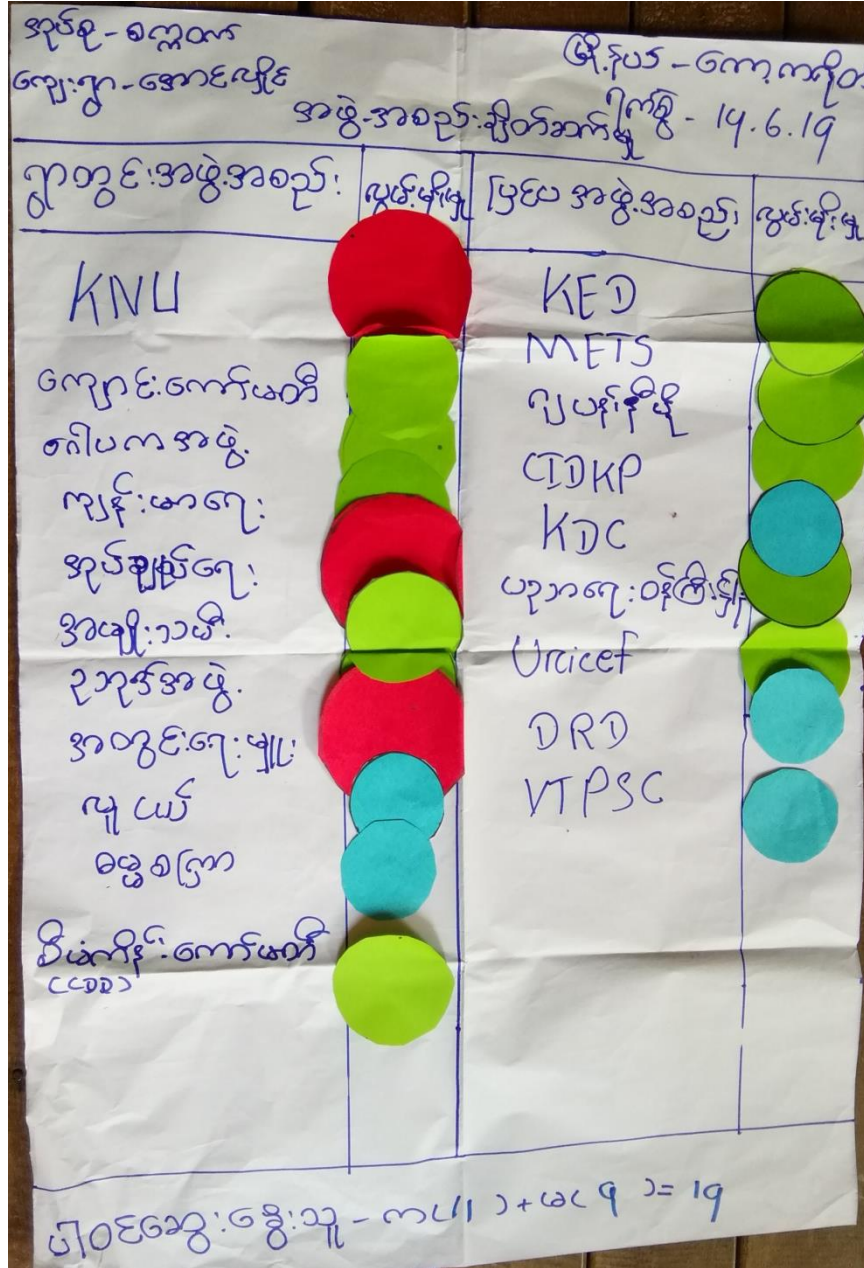
- အမျိုးသမီး အသုံးပြုသော ၈ ရပ် ကြပ်မတ် ဖြစ်ပါ။
- အမျိုးသား အသုံးပြုသော အရင်းအမြစ်မှာ - လက်တွန်းတွန်းကန် ဖြစ်သည်။
- နှစ်စဉ် သုံးအသုံးပြုသော အရင်းအမြစ်မှာ မြစ်ညောင်းစက် သုံး ၁ စက်ကောင်၊ ဆိပ်ကန် ၁ ခု၊ ဂြိုဟ်စက် ၁ ခု ဖြစ်သည်။
- ၄၆၈ ရပ် အဖြစ်ကို အမျိုးသမီး အသုံးပြုပြီး အမျိုးသား ထိန်းချုပ် နည်းပြသော နာမရှိပါ။

ပြင်ဆင်မှု: တွဲသုံး = ၈ (၆) + ၂ (၁၃) = ၃၁



၆.၆။ အဖွဲ့အစည်းချိတ်ဆက်မှုဇယား (Venn diagram)

အောင်လှိုင်ကျေးရွာ၏ အဖွဲ့အစည်းချိတ်ဆက်မှုဇယားပြပုံ







၇။ ကော်မတီဝင်များရွေးချယ်ခြင်းနှင့်ကျေးရွာဖွံ့ဖြိုးရေးအစီအစဉ်ဆောင်ရွက်မှု မှတ်တမ်းဓာတ်ပုံ



၈။ ကျေးရွာကော်မတီဝင်များစာရင်း

စဉ်	အမည်	ကျား	မ	ရာထူး / တာဝန်
<b>ကျေးရွာစီမံကိန်းအထောက်အကူပြု ကော်မတီ</b>				
၁။	ဦးတင်ထွန်း	ကျား		ဥက္ကဋ္ဌ
၂။	မုလေးရီ		မ	ဥက္ကဋ္ဌ
<b>ဝယ်ယူရေးဆပ်ကော်မတီ</b>				
၁။	နော်ဖောဒိုကော			ခေါင်းဆောင်
၂။	စောလှဝင်း	ကျား		အဖွဲ့ဝင်
၃။	နော်သန်းသန်းအေး		မ	အဖွဲ့ဝင်
<b>ကျေးရွာငွေစာရင်းကိုင်</b>				
၁။	ဦးဒါးတူး	ကျား		
<b>စောင့်ကြည့်ကြီးကြပ်ရေးဆပ်ကော်မတီ</b>				
၁။	စောလေမင်	ကျား		ခေါင်းဆောင်
၂။	မုဘီဘီ			အဖွဲ့ဝင်
၃။	စောမြဝင်း		မ	အဖွဲ့ဝင်
<b>လုပ်ငန်းလည်ပတ် ပြုပြင်ထိန်းသိမ်းရေး ဆပ်ကော်မတီ</b>				
၁။	စောအဲဒိုဒို	ကျား		ခေါင်းဆောင်
၂။	နော်သူယူး		မ	အဖွဲ့ဝင်
၃။	ဦးစောဒီး	ကျား		အဖွဲ့ဝင်
<b>ဝေဖန်အကြံပြု တိုင်ကြားဖြေရှင်းရေး ကိုယ်စားလှယ်</b>				
၁။	စောလက်ဝါး	ကျား		
၂။	နော်တင်တင်ဌေး		မ	
<b>ကျေးရွာစေတနာ့ဝန်ထမ်းများ</b>				
၁။	ဦးမင်းဇော်ဦး	ကျား		
၂။	မလေးရီ		မ	

**၉။ ကျေးရွာအခြေခံအချက်အလက် ပုံစံ ၈ - ၁ (PC - 1)**



ပုံစံ - ၀ - ၁ ကျေးရွာအခြေခံအချက်အလက်များ (Form PC 1)

လမ်းညွှန်ချက်၊ ကျေးရွာတစ်ရွာသို့ ပထမဆုံးမိတ်ဆက်ခရီးသွားရောက်သောအခါ လူထုစည်းရုံးရေးမှူးသည် ကျေးရွာခေါင်းဆောင်များအားကျေးရွာအချက်အလက်များကိုမေတ္တာရပ်ခံ၍တောင်းခံရသည်။ ဤအချက်အလက်များကိုပိတ်ပင်နှိမ်နင်းမိတ်ဆက်အစည်းဝေးမတိုင်မီတောင်းခံရမည်။ စီမံကိန်းမိတ်ဆက်အစည်းဝေးတွင် လူထုစည်းရုံးရေးမှူးသည် ဤအချက်အလက်များအား ဝင်ဆေးပြီး မှန်ကန်အောင်ပြုလုပ်ရမည်။ ပြီးနောက်တွင် လူထုစည်းရုံးရေးမှူးမှ သတင်းအချက်အလက်ထံသို့ Tablets မှ တဆင့် ဖြည့်သွင်းရမည်။

ကျေးရွာခေါင်းဆောင် အမည် ဦးထွန်းမြင့်	ကျေးရွာခေါင်းဆောင်၏ ဖုန်းနံပါတ် ၀၉၇၀၇၅၃၁၀ ၈၅	လူထုစည်းရုံးရေးမှူး၏အမည် ဒေါ်စွယ်နီဖြူ
ပြည်နယ်/တိုင်းဒေသကြီး ကရင်	မြို့နယ် ကျေးရွာအုပ်စု ကျေးရွာ	ကျေးရွာ ကျေးရွာ

က၊ လူဦးရေ

လူမျိုးစု	အိမ်ထောင်စုအရေအတွက်	ကိုးကွယ်သည့်ဘာသာ	အိမ်ထောင်စုအရေအတွက်
လူမျိုးစု (၁) - မြန်မာ	184	ဘာသာ(၁) - 4၆	170
လူမျိုးစု (၂) -----		ဘာသာ(၂) - ၂၅	14
လူမျိုးစု (၃) -----		ဘာသာ(၃) -----	
လူမျိုးစုရော -----		ဘာသာရော -----	
အခြား			
အရေအတွက်			
မသန်စွမ်းသူများ	7		
သက်ကြီးရွယ်အိုများ (၆၅ နှစ် နှင့် အထက်)	17		
စစ်ဘေးရှောင်			

	အမျိုးသား(အရေအတွက်)	အမျိုးသမီး(အရေအတွက်)	စုစုပေါင်းအရေအတွက်
လူဦးရေ			
လူမျိုးစု (၁) ၅၆၈၈၈၇၉	439	437	876
လူမျိုးစု (၂)-----			
လူမျိုးစု (၃)-----			
အခြား			
အိမ်ထောင်ဦးစီး	175	9	184

(ခ)အခြေခံအဆောက်အအုံ အသုံးအဆောင်များ

စာသင်ကျောင်း	အမှတ် ခြံပေါ်	ကျွန်းမာရေး	အမှတ် ခပ်ပါ	ဘာသာရေးအဆောက် အအုံများ	အမှတ် ခြံပေါ်
အထက်တန်းကျောင်း	<input type="checkbox"/>	ဆေးရုံ	<input type="checkbox"/>	ဝေဝီ	၂၈၇
အလယ်တန်းကျောင်း	<input type="checkbox"/>	ကျွန်းမာရေးဌာန	<input type="checkbox"/>	ဘုန်းကြီးကျောင်း	၂၇၇
မူလတန်းကျောင်း	<input checked="" type="checkbox"/>	ကျွန်းမာရေးဌာနခွဲ	<input type="checkbox"/>	ဟိန္ဒူဘုရားကျောင်း	<input type="checkbox"/>
မူကြိုကျောင်း	<input checked="" type="checkbox"/>	ဆေးပေးခန်း	<input type="checkbox"/>	ခရစ်ယာန်ကျောင်း	၂၇၇
အခြား	<input type="checkbox"/>	အခြား	<input type="checkbox"/>	ဂူ	<input type="checkbox"/>
				အခြား	<input type="checkbox"/>
မှတ်ချက်		မှတ်ချက်		မှတ်ချက်	



(ဂ) ကျွမ်းကျင်သူများမှတ်တမ်း (ကျေးရွာတွင်နေထိုင်သော သို့မဟုတ် တခြားရွာမှလာရောက်သောကျွမ်းကျင်သူများ)

	(၁) စာသင်ကျောင်း		(၂) ကျန်းမာရေး			(၃) လက်မှုပညာရှင်		
	ရွာတွင်နေထိုင်သူ	အခြားရွာမှလာသူ		ရွာတွင်နေထိုင်သူ	အခြားရွာမှလာသူ		ရွာတွင်နေထိုင်သူ	အခြားရွာမှလာသူ
မူလတန်းပြဆရာ/မ	<input checked="" type="checkbox"/>	<input checked="" type="checkbox"/>	ဆရာဝန်/	<input type="checkbox"/>	<input type="checkbox"/>	လက်သမား	<input checked="" type="checkbox"/>	<input type="checkbox"/>
အထက်တန်းပြဆရာ/မ	<input type="checkbox"/>	<input type="checkbox"/>	လက်ထောက်ကျန်းမာရေးမှူး	<input type="checkbox"/>	<input type="checkbox"/>	ပန်းရံ	<input type="checkbox"/>	<input type="checkbox"/>
အလယ်တန်းပြဆရာ/မ	<input type="checkbox"/>	<input type="checkbox"/>	အမျိုးသမီးကျန်းမာရေးဆရာမ	<input type="checkbox"/>	<input type="checkbox"/>	လျှပ်စစ်ကျွမ်းကျင်၊ ပီးသမား	<input type="checkbox"/>	<input type="checkbox"/>
မူကြိုဆရာ/မ	<input checked="" type="checkbox"/>	<input type="checkbox"/>	သားဖွားဆရာမ	<input type="checkbox"/>	<input type="checkbox"/>	ရေပိုက်သွယ်သူ	<input type="checkbox"/>	<input type="checkbox"/>
အခြား	<input type="checkbox"/>	<input type="checkbox"/>	ပြည်သူ့ကျန်းမာရေးလုပ်သား	<input type="checkbox"/>	<input type="checkbox"/>	စက်ပြင်ဆရာ	<input type="checkbox"/>	<input type="checkbox"/>
မှတ်ချက်			မှတ်ချက် ကျွန်းမာရေး၊ လျှပ်သား			မှတ်ချက်		

(ဃ) ကျေးရွာသို့ ရောက်ရှိနိုင်သည့်လမ်းအခြေအနေ / ကျေးရွာတစ်ရွာသည် ၎င်း၏ကျေးရွာအုပ်စုနှင့် ဆက်သွယ်ထားသော လမ်းအခြေအနေ (အောက်ပါတို့ကိုစိုင်းပါ)

- ကျောက်ကြမ်းလမ်း
- ကတ္တရာလမ်း
- ကွန်ကရစ်လမ်း
- မော်တော်ဆိုင်ကယ်လမ်း
- ကျောက်ခင်းလမ်း
- မြေသားလမ်း
- လူသွားလမ်း
- အခြား \_\_\_\_\_

(င) ကျေးရွာဖွံ့ဖြိုးမှုစီမံချက်

စိုင်းပါ

(၁) လူထုပတ်ဝန်းကျင်ထိခိုက်မှုမရှိစေရန် ဤကျေးရွာတွင်ကျေးရွာဖွံ့ဖြိုးမှု စီမံချက်ရှိခဲ့ပါသလား? ရှိပါသည်/မရှိပါ/မသိပါ

(၂) ရှိခဲ့ပါလျှင် ဤစီမံချက်ကို မည်သည့် ခုနှစ်တွင်ပြင်ဆင်ခဲ့ပါသနည်း? နှစ်-----/မသိပါ

(၃) ဤစီမံချက်ကို မြို့နယ်မှအတည်ပြုခဲ့ပါသလား? ပြုခဲ့ပါသည်/မပြုခဲ့ပါ /မသိပါ

(စ) ခရီးအကွာအဝေး

(၁) ဤကျေးရွာ၏ပတ်ဝန်းကျင်မှရင်းကျေးရွာအုပ်စု၏ပတ်ဝန်းကျင်ထိခိုင်းမည်မျှကွာဝေးသနည်း? မိုင် 2.5/မသိပါ

(၂) ဤကျေးရွာမှ ရင်းကျေးရွာအုပ်စုပတ်ဝန်းကျင်သွားလာရာတွင်ကြာမြင့်သည့်အချိန်။

ခြောက်သွေ့ရာသီတွင်ကြာချိန် 15 min ထော်လာဂျီ/မော်တော်ဆိုင်ကယ်/ခြေလျင်/လား/မော်တော်ဘုတ်/

အခြား -----

မိုးရာသီတွင်ကြာချိန် 2.5 min ထော်လာဂျီ/မော်တော်ဆိုင်ကယ်/ခြေလျင်/လား/မော်တော်ဘုတ်/

အခြား -----

(ဆ) ပတ်ဝန်းကျင်ဆိုင်ရာသဘာဝဘေးအန္တရာယ်

ဤကျေးရွာတွင်ကြေးခြင်းကဲ့သို့ သဘာဝဘေးအန္တရာယ်ကျရောက်ဖူးခြင်း ရှိပါသလား။

မရှိပါ  ရှိပါသည် ရှိလျှင်ဖော်ပြပါ-----

(ဇ) ကျေးရွာတွင် ခွဲစည်းထားသော အဖွဲ့အစည်းများ

လူထုပတ်ဝန်းကျင်ထိခိုင်းမှုမရှိစေရန် ဤကျေးရွာတွင် ကျေးရွာဖွံ့ဖြိုးရေးအတွက် အစိုးရ(သို့) ရွာသားများကိုယ်တိုင်(သို့) စီမံကိန်းတစ်ခုခုမှ ခွဲစည်းထားသည့် အဖွဲ့အစည်းများရှိပါသလား။

(၁) -----

(၂) -----


(ဈ) အထွေထွေအုပ်ချုပ်ရေး ဦးစီးဌာန (GAD) မှ မှတ်တမ်းတင်ထားခြင်း

ဤကျေးရွာသည် အထွေထွေအုပ်ချုပ်ရေး ဦးစီးဌာန (GAD) မှ မှတ်တမ်းတင်ထားမှု ရှိပါသလား။

မရှိပါ  ရှိပါသည်


ကျေးရွာခေါင်းဆောင်

အမည် ဦးအောင်မြင်

လက်မှတ်  နေ့စွဲ 5.6.2019

လူထုစည်းရုံးရေးမှူး

အမည် စင်စိန်စိန်

လက်မှတ်  နေ့စွဲ 5.6.2019

၁၀။ စီမံကိန်းစက်ဝန်းအချိန်ဇယား ပုံစံ ၈ - ၂ (PC - 2)

ပုံစံ - ၈-၂ - စီမံကိန်းစက်ဝန်းအချိန်ဇယား (PC 2)

လမ်းညွှန်ချက်  
 သက်ဆိုင်ရာလူထုသည်ရိုးစေ့ပျိုး/လက်ထောက်နည်းပညာပျိုးများမှစီမံကိန်းစက်ဝန်းအဆင့်တစ်ခုစီပြီးစီးတိုင်းကျေးရွာနှင့် ကျေးရွာအုပ်စုအတွက်ဤပုံစံကိုဖြည့်သွင်းရမည်။  
 ကျမ်းတမ်း/လက်ထောက်နည်းပညာစေ့ပျိုးဝန်ထမ်း အမည် - ဒေါ်ခွယ်နီ

ဇနီး ၂၄.၆.၂၀၁၇ စက်ဝန်းအားအမှတ်ပြစ်ပါ  စက်ဝန်း(၀)  စက်ဝန်း(၂)  စက်ဝန်း(၃)  
 စက်ဝန်း(၄)

ပြည်နယ်/တိုင်း ကရင် မြို့နယ် ကျေးလက် ကျေးရွာအုပ်စု စက္ကဝက် ကျေးရွာ ဒေသ

စီမံကိန်းဆောင်ရွက်မှုအဆင့်များ	ဇနီး		အရည်အဝေးတွင်တက်ရောက်သူအရေအတွက်					
	စတင်သည့် ဇနီး	ပြီးဆုံးသည့် ဇနီး	အမျိုးသား အရေ အတွက်	အမျိုးသမီး အရေ အတွက်	အိမ်ထောင်စု အရေ အတွက်	လူမျိုးစုတက်ရောက်သူ အရေအတွက် နှင့် လူမျိုးစုအမည်	အိမ်ထောင်စု ပေါင်း	အိမ်ထောင်စု %
၁။ ကျေးရွာစီမံကိန်း မိတ်ဆက်အရည်အဝေး	၂၄.၆.၁၇	၂၄.၆.၁၇	၂၄	၆၇	၇၅	၁၅၈၈ ကရင်	၇၅	၁၈၄
၂။ ကျေးရွာပွဲပြီးစေရန် စီမံချက်ရေးဆွဲခြင်း အရည်အဝေး	၂၄.၆.၁၇	၂၄.၆.၁၇	၂၄	၆၇	၇၅	၁၅၈၈ ကရင်	၇၅	၁၈၇
၃။ ကျေးရွာအုပ်စုလုပ်ငန်းဆုံးဖြတ်ချက်ချသည့် အရည်အဝေး								







၁။ မျှော်မှန်းခြင်း- နောင်လာမည့် (၅) နှစ် အတွင်း ကျေးရွာဖွံ့ဖြိုးရေး မျှော်မှန်းလျာထားချက်များအား တင်ပြပါ။

အုပ်စုဖွဲ့ဆွေးနွေးမှုများမှ တင်ပြသောအခက်အခဲအတားအဆီးများ

၁။ ရွာတွင်းလမ်းကောင်းလာဖို့ရွာသူ/သားများအတွက်	<input type="checkbox"/> ကျား <input type="checkbox"/> မ
၂။ ရွာတွင်းအဆင်ပြေမှုရှိလာမည့်	<input type="checkbox"/> ကျား <input type="checkbox"/> မ
၃။ ရွာလမ်းဆုံတွင်အဆင်ပြေမှုရှိလာမည့်	<input type="checkbox"/> ကျား <input type="checkbox"/> မ
၄။ ရွာလမ်းဆုံတွင်အဆင်ပြေမှုရှိလာမည့်	<input type="checkbox"/> ကျား <input type="checkbox"/> မ
၅။ ရွာလမ်းဆုံတွင်အဆင်ပြေမှုရှိလာမည့်	<input type="checkbox"/> ကျား <input type="checkbox"/> မ
၆။ ရွာလမ်းဆုံတွင်အဆင်ပြေမှုရှိလာမည့်	<input type="checkbox"/> ကျား <input type="checkbox"/> မ
၇။ ရွာလမ်းဆုံတွင်အဆင်ပြေမှုရှိလာမည့်	<input type="checkbox"/> ကျား <input type="checkbox"/> မ
၈။ ရွာလမ်းဆုံတွင်အဆင်ပြေမှုရှိလာမည့်	<input type="checkbox"/> ကျား <input type="checkbox"/> မ
၉။ ရွာလမ်းဆုံတွင်အဆင်ပြေမှုရှိလာမည့်	<input type="checkbox"/> ကျား <input type="checkbox"/> မ
၁၀။ ရွာလမ်းဆုံတွင်အဆင်ပြေမှုရှိလာမည့်	<input type="checkbox"/> ကျား <input type="checkbox"/> မ
၁၁။ ရွာလမ်းဆုံတွင်အဆင်ပြေမှုရှိလာမည့်	<input type="checkbox"/> ကျား <input type="checkbox"/> မ
၁၂။ ရွာလမ်းဆုံတွင်အဆင်ပြေမှုရှိလာမည့်	<input type="checkbox"/> ကျား <input type="checkbox"/> မ
၁၃။ ရွာလမ်းဆုံတွင်အဆင်ပြေမှုရှိလာမည့်	<input type="checkbox"/> ကျား <input type="checkbox"/> မ
၁၄။ ရွာလမ်းဆုံတွင်အဆင်ပြေမှုရှိလာမည့်	<input type="checkbox"/> ကျား <input type="checkbox"/> မ
၁၅။ ရွာလမ်းဆုံတွင်အဆင်ပြေမှုရှိလာမည့်	<input type="checkbox"/> ကျား <input type="checkbox"/> မ

၁။ လူထုဝိမံကိန်း၏ လာမည့် (၄) နှစ်အတွက် အကျိုးဝင်သော ဦးစားပေး ဖွံ့ဖြိုးတိုးတက်မှု လုပ်ငန်း အစီအစဉ်များအားဖော်ပြပါ။


ဦးစားပေး အဆင့် သတ်မှတ်ချက်	ကျေးရွာအတွက် ဦးစားပေး ဖွံ့ဖြိုးတိုးတက်မှု လုပ်ငန်းစဉ်များ	အဆိုပြုသူ (အမျိုးသားများ/အမျိုးသမီးများ/အမျိုးသား+အမျိုးသမီး)	အခန်းကဏ္ဍ	ခန့်မှန်း ကုန်ကျစရိတ်	အကျိုးခံစားခွင့်ရှိသူခန့်မှန်းခြေအရေအတွက်		
					ကျား	မ	ပေါင်း
၁	ရွာတွင်းလမ်းကောင်းလာဖို့	၇ + ၆	အခြေခံအဆောက်အအုံ		၄၅၄	၄၅၇	၈၇၆
၂	ရွာလမ်းဆုံဆင်ခြင်မှု (ကွန်ကရစ်)	၇ + ၆	အခြေခံအဆောက်အအုံ		၄၅၄	၄၅၇	၈၇၆
၃	ရွာလမ်းဆုံဆင်ခြင်မှု (ကွန်ကရစ်)	၇	အခြေခံအဆောက်အအုံ		၄၅၄	၄၅၇	၈၇၆

၄	ဆိုလာမိ	က	မဂ္ဂလဂ္ဂ	၄၃၄	၄၃၇	၈၇၆
၅	ရွာချင်းကန်လမ်း (ကွန်းကန်လမ်း)	က+မ	အထွေအ အောက်အရာ	၄၃၄	၄၃၇	၈၇၆
၆						
၇						

သား လူထုစီမံကိန်း၏ လာမည့် (၄) နှစ်အတွက် အကျုံးမဝင်သော ဦးစားပေး ဖွံ့ဖြိုးတိုးတက်မှု လုပ်ငန်း အစီအစဉ်များအားဖော်ပြပါ။

အဆင့်	ကျေးရွာအတွက် ဦးစားပေး ဖွံ့ဖြိုး တိုးတက်မှု လုပ်ငန်းစဉ်များ	အဆိုပြုသူ (အမျိုးသားများ/ အမျိုးသမီးများ/အမျိုးသား+ အမျိုးသမီး)	အခန်းကဏ္ဍ
၁	ပျံ့နှံ့စေရန်အတွက်	မ	ကျွန်းကန်လမ်း
၂	ဥက္ကဋ္ဌများနှင့်ပညာရေး	က+မ	ဥက္ကဋ္ဌများ
၃	ဖွံ့ဖြိုးရေးနှင့်ပညာရေး	က+မ	အောက်ဖွဲ့ဝင်ဖွံ့ဖြိုးရေး
၄			
၅			
၆			
၇			

ခေါင်းဆောင်၊ ကျေးရွာစီမံကိန်းအထောက်အကူပြုကော်မတီမှအတည်ပြုသည်။

အမည် အောင်စွန်း လက်မှတ်  နေ့စွဲ ၂၀၂၄.၆.၂၄

၁၂။ ကျေးရွာပထမအကြိမ် ဒုတိယအကြိမ် အစည်းအဝေးမှတ်တမ်း

အစည်းအဝေးအမျိုးအစား ၁- ဒုတိယအစည်းအဝေး

နေ့စွဲ အောက်တိုဘာလ ၁၅ ရက်၊ ၂၀၁၉ ခုနှစ်

အချိန် ၁၀:၀၀ နာရီ - ၁၂:၀၀ နာရီ

အစည်းအဝေးအမျိုးအစား

- ၁။ စီမံကိန်း ဖိတ်ခေါ်ခြင်း
- ၂။ စီမံကိန်း စစ်ဆေးခြင်း
- ၃။ အစီအစဉ် အတည်အငြိမ်းစား ပြုလုပ်ခြင်း
- ၄။ အစီအစဉ် အတည်အငြိမ်းစား ပြုလုပ်ခြင်း
- ၅။ PRA-Tools များ အသုံးပြုခြင်း

စဉ်	အစည်းအဝေးအမျိုးအစား	ဆောင်ရွက်မည့်သူ
၁။	ကျေးရွာအစည်းအဝေး အစည်းအဝေး	ကျေးရွာအစည်းအဝေး
၂။	PRA-Tools များ အသုံးပြုခြင်း	ကျေးရွာအစည်းအဝေး
၃။	အစီအစဉ် အတည်အငြိမ်းစား ပြုလုပ်ခြင်း	ကျေးရွာအစည်းအဝေး
၄။	ကျေးရွာအစည်းအဝေး အစည်းအဝေး	ကျေးရွာအစည်းအဝေး

မှတ်တမ်းတင်သူ  
 အစည်းအဝေး အစည်းအဝေး (C.R.)  
 လက်မှတ်/ရက်စွဲ 14.6.2019 (Htay)



၁၃။ ကဏ္ဍအလိုက်အနှစ်ချုပ်ဖော်ပြချက်

၆၈၆၃၆

ကဏ္ဍအလိုက် အနှစ်ချုပ်ဖော်ပြချက်

ဇယား	စဉ်	လုပ်ငန်းအမျိုးအစား	အဆိုပြုသူ(အမှန်ဖြစ်ရန်)			ခုနှစ်	ထောက်ပံ့မည့်အဖွဲ့အစည်း (သို့)ဌာန	မှတ်ချက်
			ကျား	မ	ကျား+မ			
အခြေခံအဆောက်အအုံကဏ္ဍ (လမ်း၊ တံတား၊ ရေလိုချော့၊ လှေ၊ စသည်)	၀	ဥစ္စာဖြန့်ဖြူးကမ်းရိုး			✓	၂၀၁၈/၂၀၁၉		
	၂	ရွာချွတ်ဆက်ကံတား			✓	"		
	၃	ဆိပ်ကမ်း	✓		✓	"		
	၄	ရွာချွတ်ဆက်ကမ်း (ဖွဲ့စည်း)						
	၅							
လူမှုစီးပွားကဏ္ဍ (ဥစ္စာဖြန့်ဖြူး၊ ကုန်အရောင်းနှင့် ဆိုင်ခန်းအဆောက်အအုံများနှင့် အခြားလိုအပ်ချက်များ)	၀	မုန့်ကြော်စား၊ ပြုပြင်		✓		၂၀၁၈		
	၂	ကုန်းမြင့်စား၊ ဂျိ				၂၀၁၈	၀၇၅	
	၃							
	၄							
	၅							
သက်တောထိန်းသိမ်းရေးကဏ္ဍ (ပိုးမွှား၊ ရေ၊ မြေ၊ မြေရေနှင့် ဆိုင် သော အဆောက်အအုံများနှင့် အခြား လိုအပ်ချက်များ)	၀	မြေရေ၊ ရေ၊ မြေရေ			✓	၂၀၁၈/၂၀၁၉		
	၂	မြေရေ၊ ရေ၊ မြေရေ			✓	"		
	၃							
	၄							
	၅							
သဘာဝဘေးအန္တရာယ် လျော့ပါးရေး ကဏ္ဍ	၀							
	၂							
	၃							
	၄							
	၅							
အခြားကဏ္ဍ (ဌာနဆိုင်ရာများသို့ လိုအပ်ချက် နှင့် အဆောက်အအုံအဆောက်အအုံ ဆက်ဆံရေးနှင့် အခြားလိုအပ်ချက်များ)	၀	ရွာချွတ်ဆက်ကမ်း	✓		"	၂၀၁၈/၂၀၁၉		
	၂	လူမှုစီးပွားကဏ္ဍ		✓		၂၀၁၉		
	၃							
	၄							
	၅							