

ပြည်ထောင်စုသမ္မတ မြန်မာနိုင်ငံတော်အစိုးရ  
စိုက်ပျိုးရေး၊ မွေးမြူရေးနှင့် ဆည်မြောင်းဝန်ကြီးဌာန  
ကျေးလက်ဒေသဖွံ့ဖြိုးရေးဦးစီးဌာန



National Community Driven Development Project

လူထုဗဟိုပြုစီမံကိန်း



အောက်ရွာကျေးရွာ၊ ထီးဟူသံကျေးရွာအုပ်စု၊ ကော့ကရိတ်မြို့နယ်၊ ကရင်ပြည်နယ်  
ကျေးရွာဖွံ့ဖြိုးရေးအစီအစဉ်

၂၀၁၉ ခုနှစ်

မာတိကာ

အကြောင်းအရာ	စာမျက်နှာ
၁။ ကော့ကရိတ်မြို့နယ် အခြေပြမြေပုံ .....	၂
၂။ ကျေးရွာအုပ်စု အခြေပြမြေပုံ .....	၃
၃။ ထီးဟူသံကျေးရွာအုပ်စုတွင်ပါဝင်သော ကျေးရွာများစာရင်း .....	၃
၄။ ကျေးရွာသမိုင်းကြောင်း နှင့် ကျေးရွာအခြေခံ အချက်အလက်များ	
၄.၁။ ကျေးရွာသမိုင်းကြောင်း .....	၄
၄.၂။ ကျေးရွာရှိ အိမ်ခြေ၊ အိမ်ထောင်စုနှင့် လူဦးရေ .....	၅
၄.၃။ တိုင်းရင်းသားလူမျိုးစုများ ဦးရေ .....	၅
၄.၄။ ထိခိုက်လွယ်သောအိမ်ထောင်စုများအရေအတွက် .....	၅
၄.၅။ ကျေးရွာတွင်းရှိအထောက်ပံ့ရရှိနိုင်သော အဆောက်အအုံများ .....	၅
၄.၆။ ကျေးရွာသူ/သားများ၏ အဓိက စီးပွားရေးလုပ်ငန်းများ .....	၅
၄.၇။ ကျေးရွာတွင်းပိုင်ဆိုင်မှု၊ မြေယာဧရိယာနှင့် သဘာဝသယံဇာတများ .....	၅
၄.၈။ ကျေးရွာတွင်းအခြားသက်ဆိုင်သော သတင်းအချက်အလက်များ.....	၅
၅။ လူထုပူးပေါင်းပါဝင်သော လူမှုဆန်းစစ်ခြင်းနှင့် အကဲဖြတ်ခြင်းလုပ်ငန်းစဉ် အကျဉ်းချုပ်ဇယား .....	၆
၆။ ကျေးရွာဖွံ့ဖြိုးရေးအစီအစဉ်အတွက်အသုံးပြုသော PRA Tool တစ်ခုချင်းစီ၏ သုံးသပ်ချက်များ	
၆.၁။ ကျေးရွာလူမှုရေးနှင့် အရင်းအမြစ်ပြမြေပုံ (Social and Resource Map) .....	၇-၈
၆.၂။ ရာသီခွင်ပြ-ပြက္ခဒိန် (Seasonal Calendar) .....	၉-၁၀
၆.၃။ ဥစ္စာနေကြွယ်ဝမှုအဆင့်သတ်မှတ်ခြင်း (Wealth Ranking) .....	၁၁-၁၂
၆.၄။ ကျား-မ ပင့်ကူအိမ်သုံးသပ်ခြင်း (Spider Diagram) .....	၁၃-၁၄
၆.၅။ ပိုင်ဆိုင်မှုသုံးသပ်ခြင်း (Asset Mapping) .....	၁၅-၁၆
၆.၆။ အဖွဲ့အစည်းချိတ်ဆက်မှုဇယား (Venn diagram) .....	၁၇-၁၈
၇။ ကော်မတီဝင်များရွေးချယ်ခြင်းနှင့်ကျေးရွာဖွံ့ဖြိုးရေးအစီအစဉ်ဆောင်ရွက်မှု မှတ်တမ်းခါတ်ပုံ .....	၁၉
၈။ ကျေးရွာကော်မတီဝင်များစာရင်း .....	၂၀
၉။ ကျေးရွာအခြေခံအချက်အလက် ပုံစံ ၀ - ၁ (PC - 1) .....	၂၁-၂၄
၁၀။ စီမံကိန်းစက်ဝန်းအချိန်ဇယား ပုံစံ ၀ - ၂ (PC - 2) .....	၂၅
၁၁။ ကျေးရွာဖွံ့ဖြိုးရေးဦးစားပေးအစီအစဉ် ပုံစံ ၀ - ၃ (PC - 3) .....	၂၆-၂၈
၁၂။ ကျေးရွာပထမအကြိမ်၊ ဒုတိယအကြိမ် အစည်းအဝေးမှတ်တမ်း .....	၂၉
၁၃။ ကလျာအလိုက်အနှစ်ချုပ်ဇယား .....	၃၀-၃၁

# ကော့ကရိတ်မြို့နယ် အခြေပြမြေပုံ



၂။ ထီးဟူသံကျေးရွာအုပ်စုအခြေပြမြေပုံ



၃။ ထီးဟူသံကျေးရွာအုပ်စုတွင် ပါဝင်သော ကျေးရွာများစာရင်း

စဉ်	ကျေးရွာအမည်	အိမ်ထောင်စု	ကျား	မ	လူဦးရေပေါင်း
၁။	ထီးဟူသံ	၂၅၂	၇၅၃	၇၇၇	၁၅၃၀
၂။	အောက်ရွာ	၂၀၉	၅၉၄	၆၀၇	၁၂၀၁
၃။	ရွာကလေး	၁၃၆	၃၈၀	၃၈၈	၇၆၈
၄။	ထီးကလေး	၉၁	၁၀၄	၁၁၃	၂၁၇



၄။ ကျေးရွာသမိုင်းကြောင်း နှင့် ကျေးရွာအခြေခံ အချက်အလက်များ

၄.၁။ အောက်ရွာကျေးရွာသမိုင်းကြောင်း

အောက်ရွာကျေးရွာသည် (၁၈၇၉) ခုနှစ်တွင်စတင်တည်ထောင်ခဲ့သည်။ ကျေးရွာကိုစတင်တည်ထောင် ဦးဆောင်သူမှာ ဦးထော်သိုးဖြစ်ပါသည်။ ထီးဟူသံရွာမလမ်းမကြီးကို အပေါ်ပိုင်း အောက်ပိုင်းခွဲထားပါသည်။ အပေါ်ပိုင်းကို ထီးဟူသံရွာမဟု အမည်တွင်ခဲ့ပြီး အောက်ပိုင်းကိုအောက်ရွာဟု ခေါ်ဝေါ်ကြသည်။ အောက်ရွာတွင်အိမ်ထောင်စု (၈) စု သာရှိပြီး အောက်ရွာကိုလွန်ခဲ့သော (၁၆)နှစ်ခန့်က ထွေအုပ်ရုံးမှ အတည်ပြုခဲ့ပြီး အောက်ရွာအဖြစ်အသိအမှတ်ပြုလာကြသည်။ ယခင်က ကျေးရွာသူကျေးရွာသားများသည် အမဲလိုက်ဘဝဖြင့် အသက်မွေးကြပြီး ကုန်းနေရေနေ သတ္တဝါများကို ရှာဖွေဖမ်းယူစားသောက် ချီနေထိုင်လာကြပါသည်။ အောက်ရွာကျေးရွာသည် တောင်ခြေတွင်တည်ရှိသောရွာတစ်ရွာဖြစ်သောကြောင့် များစွာသောချောင်းကလေးများလည်းရှိပါသည်။ ချောင်းကလေးများမှ ကြည်လင်သော ချောင်းရေ ရရှိသောကြောင့် ရွာသူရွာသားများက ချောင်းရေများကို အသုံးပြုပြီး လယ်၊ ဥယျာဉ်ခြံများ လုပ်ကိုင်စားသောက်ကြသည်။ လူဦးရေများလာသောအခါ အလုပ်အကိုင်များလည်း မတူညီကြတော့ပါ။ ကူးသန်းရောင်းဝယ်ရေး၊ စိုက်ပျိုးရေး၊ လယ်၊ တောင်ယာ၊ ခြံ စသည်ဖြင့် အသက်မွေး လုပ်ငန်းများလုပ်ကိုင်လာကြသည်။ ပြည်တွင်းစစ်ပွဲများနှင့် ကြုံတွေ့ခဲ့ရသော ရွာတစ်ရွာ ဖြစ်သော်လည်း ရွာသူရွာသားများသည် တစ်ယောက်နှင့်တစ်ယောက် ယုံကြည်မှုမပျက် ကျေးရွာအတွင်းချစ်ချစ်ခင်ခင် နေထိုင်လုပ်ကိုင်စားသောက်နေကြသည်။ ခရစ်ယာန်ဘာသာဝင် အများစု နေထိုင်ကြသော်လည်း ဗုဒ္ဓဘာသာဝင်အများစုလည်း နေထိုင်ကြပြီး ကရင်လူမျိုးအများစုနေထိုင်ကြသည်။

၄.၂။ ကျေးရွာရှိ အိမ်ခြေ၊ အိမ်ထောင်စုနှင့် လူဦးရေ

အောက်ရွာကျေးရွာတွင် အိမ်ထောင်စု (၂၀၉) စု ရှိပါသည်။ ကျေးရွာအတွင်းနေ ထိုင်သောလူဦးရေမှာ အမျိုးသား (၅၉၄)ဦး၊ အမျိုးသမီး (၆၀၇)ဦး၊ စုစုပေါင်း (၁၂၀၁)ဦးရှိပါသည်။ ယခုအိမ်ထောင်စုနှင့် လူဦးရေစာရင်း မှာ ၂၀၁၉ ခုနှစ်၊ ဇွန်လတွင် ကောက်ထားသောစာရင်းဖြစ်ပါသည်။

၄.၃။ တိုင်းရင်းသားလူမျိုးစုများ ဦးရေ

အောက်ရွာကျေးရွာတွင်နေထိုင်သော တိုင်းရင်းသားလူမျိုးစုမှာ ကရင်လူမျိုးဖြစ်ပါသည်။ ကရင်လူမျိုး အိမ်ထောင်စု (၂၀၉) စုတွင် အမျိုးသား (၅၉၄)ဦးနှင့် အမျိုးသမီး (၆၀၇)ဦး စုစုပေါင်း (၁၂၀၁)ဦး ရှိပါသည်။

၄.၄။ ထိခိုက်လွယ်သောအိမ်ထောင်စုများအရေအတွက်

အောက်ရွာကျေးရွာကျေးရွာတွင် သက်ကြီးရွယ်အို (၆၅နှစ် နှင့် အထက်) (၇၀) ဦး၊ မသန်စွမ်း (၁၃) ဦးတို့ရှိ ပါသည်။

၄.၅။ ကျေးရွာတွင်းရှိအထောက်အပံ့ရရှိနိုင်သော အဆောက်အအုံများ

အောက်ရွာကျေးရွာတွင် ခရစ်ယာန်ကျောင်း၊ ဘုန်းကြီးကျောင်း (၁)ကျောင်း၊ စေတီတို့ရှိပါသည်။

၄.၆။ ကျေးရွာသူ/သားများ၏ အဓိက စီးပွားရေးလုပ်ငန်းများ

ရွာသူ/သားများ၏ အဓိကစီးပွားရေးမှာ စိုက်ပျိုးရေးလုပ်ငန်းဖြစ်ပါသည်။ စိုက်ပျိုးရေးတွင် လယ်စိုက်ပျိုး လုပ်ကိုင်သူနှင့် ဥယျာဉ်စိုက်ပျိုးသူများဖြစ်ပါသည်။

၄.၇။ ကျေးရွာတွင်းပိုင်ဆိုင်မှု၊ မြေယာဧရိယာနှင့် သဘာဝသယံဇာတများ

လယ်/ယာမြေ၊ ဥယျာဉ်ခြံ၊ လက်တွန်းထွန်စက်၊ ကား၊ မော်တော်ဆိုင်ကယ်၊ အသေးစားအိမ်ဆိုင်များ၊ ထော်လာဂျီ၊ အပ်ချုပ်စက်၊ စက်တပ်လေ့၊ မြက်ရိတ်စက်၊ ရေတွင်း၊ ခိုင်းနွားတို့ရှိပါသည်။

၄.၈။ ကျေးရွာတွင်းအခြားသက်ဆိုင်သော သတင်းအချက်အလက်များ

အုပ်ချုပ်ရေးအဖွဲ့၊ ကျောင်းကော်မတီ၊ ဂေါပကအဖွဲ့၊ အိုးသူကြီးအဖွဲ့၊ သာရေး/နာရေးအဖွဲ့၊ အမျိုးသမီးရေးရာအဖွဲ့၊ လူငယ်အဖွဲ့တို့သည်ကျေးရွာတွင်းတည်ရှိသော အဖွဲ့အစည်းများဖြစ်ပါသည်။

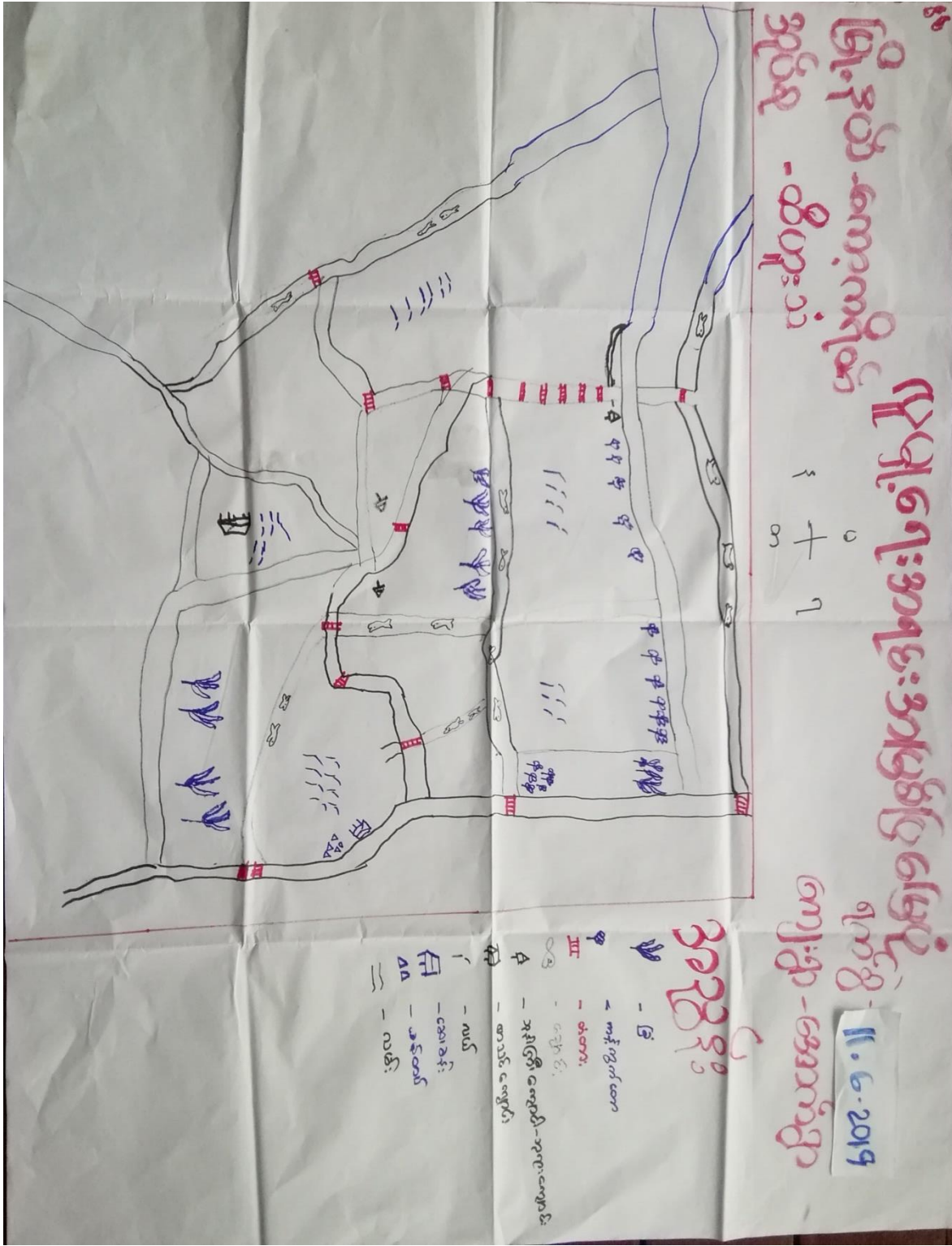
ကျေးရွာပြင်ပရှိ အဖွဲ့အစည်းများနှင့် ဌာနများ နှင့်လည်းချိတ်ဆက်မှုရှိပါသည်။ DKBA KNU DRD BGF Save the children တို့နှင့်ချိတ်ဆက်ပါသည်။

**၅။ လူထုပူးပေါင်းပါဝင်သော လူမှုဆန်းစစ်ခြင်းနှင့် အကဲဖြတ်ခြင်းလုပ်ငန်းစဉ် အကျဉ်းချုပ်ဇယား**

နေ့စွဲ	အသုံးပြုခဲ့သော PRA Tool များ	အစည်းအဝေးတွင် ပါဝင်ဆွေးနွေးသူများ			အဓိကဆွေးနွေးချက်များ
		ကျား	မ	ပေါင်း	
၁၁.၆.၂၀၁၉	လူမှုရေးနှင့် အရင်းအမြစ်ပြ မြေပုံ (Social & Recourse Map)	၁၆	၁၀	၂၆	တောင်ယာလုပ်ငန်းဖြစ် အဓိက အသက်မွေးဝမ်းကျောင်းပြုကြသော်လည်း ယခုအခါလုပ်ကိုင်မှု နည်းပါးလာသည်။ သစ်တောများပြုန်းတီးမှု များပြားလာသဖြင့် တောင်ယာလုပ်ကိုင်သူ နည်းလာသည်။
၁၁.၆.၂၀၁၉	ရာသီခွင်ပြ - ပြက္ခဒိန် (Seasonal Calendar)	၁၆	၁၀	၂၆	လမ်းပန်းဆက်သွယ်ရေးအဆင်ပြေလာသော်လည်း အလုပ်အကိုင်မရှိသဖြင့် ဝင်ငွေ/ထွက်ငွေမျှတမှုမ ရှိပါ။ နေ့စားလုပ်ကိုင်သူများမှာ အလုပ်အကိုင်ရှိ သော ရာသီချိန်မှသာ ဝင်ငွေရရှိသည်။
၁၁.၆.၂၀၁၉	ဥစ္စာနေကြွယ်ဝမှုအဆင့် (Wealth Ranking)	၁၁	၉	၂၀	အလုပ်အကိုင်ရှားပါးခြင်းသည် ဆင်းရဲသားများ အတွက် အခက်အခဲပိုဖြစ်စေပါသည်။ ကျေးရွာဖွံ့ဖြိုးရေးလုပ်ငန်းများတွင် ထိခိုက်လွယ်သောအိမ်ထောင်စုများ ပူးပေါင်းလာစေရန် ၎င်းတို့အတွက် အလုပ်အကိုင်များဖန်တီးပေးယုံသာမက ဝင်ငွေများမြှင့်မားလာအောင် ဆောင်ရွက်ပေးသင့်သည်။
၁၁.၆.၂၀၁၉	ပင့်ကူအိမ်သုံးသပ်ခြင်း (Spider Diagram)	၁၃	၁၀	၂၃	အမျိုးသမီးများမှာ ဝင်ငွေရလုပ်ငန်းများ လုပ်ပိုင်ခွင့်အားနည်းသဖြင့် ဦးဆောင်ခွင့်များ ဆုံးရှုံးရ သည်။ အမျိုးသမီးများ၏ စွမ်းဆောင်ရည် မြှင့်မား လာစေရန် အားလုံးပူးပေါင်းဆောင်ရွက်သင့်သည်
၁၁.၆.၂၀၁၉	ပိုင်ဆိုင်မှုသုံးသပ်ခြင်း (Asset Mapping)	၁၅	၈	၂၃	အပ်ချုပ်စက် အမျိုးသမီးများ သုံးစွဲမှုများသည်။ လက်တွန်းထွန်စက်၊ ထော်လာဂျီ၊ မြက်ရိတ်စက်၊ စက်တပ်လှေ၊ အမျိုးသားများ သုံးစွဲမှုများသည်။ ဆိုင်ကယ်၊ ကား၊ ရေတွင်း၊ ဘုန်းကြီးကျောင်း၊ လယ်၊ နွား တို့ကို အမျိုးသား၊ အမျိုးသမီးတို့က သုံးစွဲကြသည်။
၁၁.၆.၂၀၁၉	အဖွဲ့အစည်းချိတ်ဆက်မှု (Veen Diagram)	၇	၅	၁၂	အမျိုးသမီးသီးသန့်ဖွဲ့စည်းထားသော အဖွဲ့များရှိ သော်လည်း သက်ဝင်လှုပ်ရှားမှုမရှိပါ။ အဖွဲ့အစည်းတိုင်းတွင်အမျိုးသမီးများပါဝင် သော်လည်း ဆုံးဖြတ်ချက်ချမှတ်ရာတွင် ပါဝင်ခွင့် အားနည်းသေးသည်။

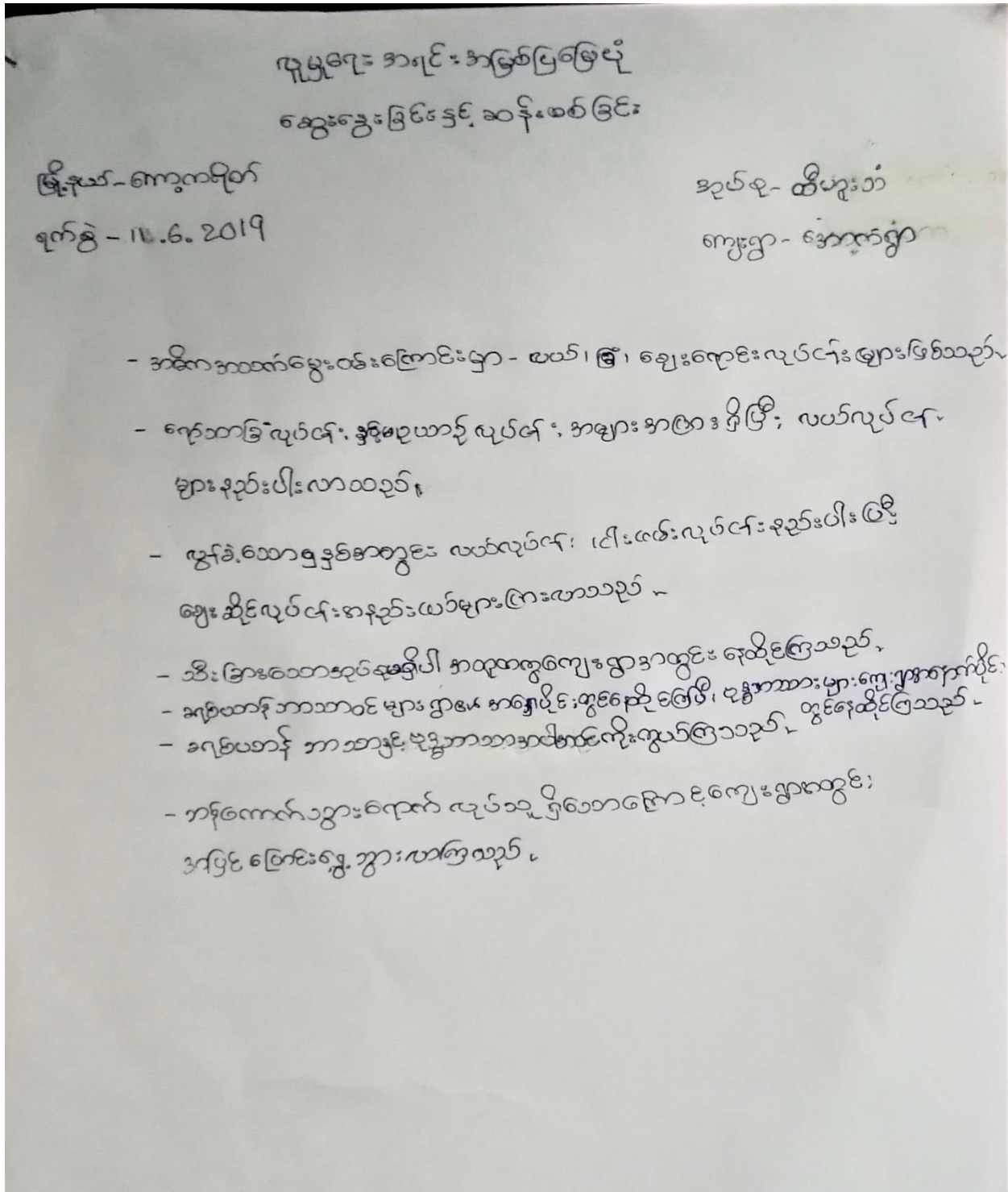
၆။ ကျေးရွာဖွံ့ဖြိုးရေးအစီအစဉ်အတွက်အသုံးပြုသော PRA Tool တစ်ခုချင်းစီ၏ သုံးသပ်ချက်များ

၆.၁။ အောက်ရွာကျေးရွာလူမှုရေးနှင့် အရင်းအမြစ်ပြမြေပုံ (Social and Resource Map)





အောက်ရွာကျေးရွာ လူမှုရေးနှင့်အရင်းအမြစ်ပြု မြေပုံ၏ ဆွေးနွေးခြင်းနှင့် ဆန်းစစ်ခြင်း



၆.၂။ ရာသီခွင်ပြ-ပြက္ခဒိန် (Seasonal Calendar)

အောက်ရွာကျေးရွာ၏ ရာသီခွင်ပြ - ပြက္ခဒိန်

ရာသီ	လဆန်း	လလယ်	လဆုတ်	ရက်စွဲ	ရက်စွဲ	ရက်စွဲ	ရက်စွဲ	ရက်စွဲ	ရက်စွဲ	ရက်စွဲ	ရက်စွဲ	ရက်စွဲ
မိုးခင်းရာသီ	✓✓	✓✓	✓	-	-	-	-	-	-	-	-	-
ကျွန်းမာရေ	+	+	+	++	++	+	+	+	+	+	+	+
ရွှေပြောင်းဖူးလာရွာ	///	///	///	-	-	✓	✓	✓	✓	✓	✓	///
ခါး	-	-	-	-	-	✓	✓	✓	✓	✓	✓	-
စက်က	-	-	-	-	-	///	///	///	///	///	///	///
ကျမ်းပီး	-	-	-	-	-	///	///	///	///	///	///	-
ရေကြီးခြင်း	-	-	-	✓	✓	-	-	-	-	-	-	-
ပိတောက်	✓	✓	✓	✓	✓	✓	✓	✓	✓	✓	✓	✓
၂၀၁၈-၁၉	၁၀-၂၀	၁၁-၂၅	၁၂-၂၀									

မြို့နယ်-ကော့ကရိတ်  
အင်း - ဝိပဇ္ဇာ

ရာသီခွင်ပြပြက္ခဒိန်

ရက်စွဲ - 11.6.2019  
ပေးအပ် - ၆၃၀၀၀

အောက်ရွာကျေးရွာ ရာသီခွင်ပြ - ပြက္ခဒိန် ၏ ဆွေးနွေးခြင်းနှင့် ဆန်းစစ်ခြင်း

ရာသီခွင် ဗြဟ္မစွဲ (အောက်ရွာ)  
 (ဆွေးနွေးခြင်းနှင့်ဆန်းစစ်ခြင်း)

- အဓိကအသက်မွေးဝမ်းကြောပေးလုပ်ငန်းမှာ လယ်၊ ရေကန်၊ ဒီး လယ်၊ ကျဲအာ အဓိကလုပ်ကိုင်ကြသည်။
- ထိုလုပ်ငန်းများသည် ရာသီအလိုက်သာလုပ် ကိုင် နိုင်ကြသည်။
- တစ်ဦးချင်းဖိလှောင် ဝင်ငွေကုန်စားနှင့် ခြိမ်းထွက်ငွေ ကပို့များ ပါသည်။
- တစ်ဒင်္ဂါဝင်ငွေသည် တစ်ချိန်ကိပ်ထားစေရန်တွက် တစ်ဒင်္ဂါ ဓား ထောက် ခြင်္သေ့ပျံပါ။
- တစ်ချိန်ကိပ် ထောင်စုသည် ချေးငှားလုပ်ငန်းဖြင့် ကြသည်။
- အမျိုးသားဝင်ငွေနှင့် အမျိုးသမီးဝင်ငွေသည် တစ်ချိန်ကိပ် လုပ်ငန်းတွင်သာ တူညီပြီး တစ်ချိန်ကိပ် လုပ်ငန်းများတွင် မတူညီပါ။
- ယာယီလုပ်ငန်းတွင် လုပ်ကားခ တူညီပြီး ခြားနားစောက်လုပ် ရေးလုပ်ငန်းများတွင်လုပ်ကားခ မတူညီပါ။
- အချို့သမီး၏အဓိကအသက်မွေးဝမ်းကြော ပေးလုပ်ငန်းမှာ လယ်၊ လုပ်ငန်းများသာဖြစ်ပြီး ၊ အဓိကအသက်မွေးရာ အလုပ်ကိုင်ခွင့် အစွဲအနစ် မရှိစေတာကြောင့် ဝင်ငွေပုံမှန် မရှိပါ။



၆.၃။ ဥစ္စာခန့်ကြွယ်မှုအဆင့်သတ်မှတ်ခြင်း (Wealth Ranking)

အောက်ရွာကျေးရွာ၏ ဥစ္စာခန့်ကြွယ်မှုအဆင့်သတ်မှတ်ခြင်းပြဇယား

		ဥစ္စာခန့်ကြွယ်မှုအဆင့်သတ်မှတ်ခြင်း		ရက်စွဲ	
		သတ်မှတ်ချက်များ	အဆင့်	ရက်စွဲ	ရက်စွဲ
ဒီဂရီ - ကျောက်ပွင့်	ဒီဂရီ - စီဟူးဘဲ	သတ်မှတ်ချက်များ မြေပိုင်ဆိုင်မှု (၁-၂၀၀၀)၊ ဝန်ထမ်း၊ ဝန်ထမ်း၊ ဝန်ထမ်း၊ ဆန်ဆက်၊ ကား၊ ကုန်စုံဆိုင်၊ လယ်	၂၁	၂၀၁၉-၀၆-၂၅	၂၀၁၉-၀၆-၂၅
အသင့်	အဆင်ပြေစွာ	မြေပိုင်ဆိုင်မှု (၅-၁၀၀၀)၊ ဝန်ထမ်း၊ ဝန်ထမ်း၊ ဆင်းခွား၊ မြေပိုင်ဆိုင်မှု၊ ဝန်ထမ်း၊ မြက်ဂိတ်ဆက်	၁၀	၂၀၁၉-၀၆-၂၅	၂၀၁၉-၀၆-၂၅
အသင့်	အသင့်	မြေပိုင်ဆိုင်မှု၊ ဝန်ထမ်း၊ ဝန်ထမ်း၊ ဆင်းခွား၊ မြေပိုင်ဆိုင်မှု၊ ဝန်ထမ်း၊ ယက်ချင်းအိမ်	၅	၂၀၁၉-၀၆-၂၅	၂၀၁၉-၀၆-၂၅
<del>အသင့်</del>	<del>အသင့်</del>	မြေပိုင်ဆိုင်မှု၊ ဝန်ထမ်း၊ ဝန်ထမ်း၊ ဆင်းခွား၊ မြေပိုင်ဆိုင်မှု၊ ဝန်ထမ်း၊ ယက်ချင်းအိမ်	၃	၂၀၁၉-၀၆-၂၅	၂၀၁၉-၀၆-၂၅



အောက်ရွာကျေးရွာ ဥစ္စာနေကြွယ်ဝမှုအဆင့်သတ်မှတ်ခြင်း၏ ဆွေးနွေးခြင်းနှင့် ဆန်းစစ်ခြင်း

ဥစ္စာနေ ကြွယ်ဝမှု အဆင့်သတ်မှတ်ခြင်း

ဆွေးနွေးခြင်းနှင့် ဆန်းစစ်ခြင်း


မြို့နယ်-ကျေးရွာ  
ရက်စွဲ- ၁၀.၆.၂၀၁၇

အုပ်စု- နိပူးသံ  
ကျေးရွာ- အောက်ရွာ

- ဆင်းရဲ ခွဲခြားပါးစေရန် အိမ်ထောင်စုမှာ (၅၀) ဝန်းကျင်ခန့် ပြုစုရမည်။
- ဆင်းရဲသည် အခြားအခြားမှာ အလုပ်အကိုင် ဖြစ်ခြင်း၊ ပစ္စည်းတတ်မြောက်မှု၊ အားနည်းခြင်း၊ လတ်လာခြင်းပိုင်ဆိုင်မှု မရှိသော အခြေအနေဖြစ်သည်။
- ဆင်းရဲ ခွဲခြားပါးစေရန် ကျေးရွာ ဖွဲ့စည်းရေး အစီအစဉ်တွင် အလုပ်အကိုင်အဖွဲ့ အဖွဲ့၊ အဖွဲ့၊ ပေးခြင်း ဖြင့် ပါဝင်စေရန် ဆွဲချောရမည်။
- ဘဏ်ဆင်းရဲခြင်း၊ ခွဲခြားဆောင်ရွက်ခြင်းတင်ပေးခြင်း ဖြင့် ဆင်းရဲ ခွဲခြားပါးစေရန် များ တိုးတက်ရေး မှန် အောင်လုပ်ဆောင်မည်။

၆.၄။ ကျား-မ ပင့်ကူအိမ်သုံးသပ်ခြင်း (Spider Diagram)

အောက်ရွာကျေးရွာ၏ ပင့်ကူအိမ်သုံးသပ်ခြင်း ပုံစံ







၆.၅။ ပိုင်ဆိုင်မှုသုံးသပ်ခြင်း (Asset Mapping)

အောက်ရွာကျေးရွာ၏ ပိုင်ဆိုင်မှုသုံးသပ်ခြင်း ပြဇယား

ပြိုင်နယ် - ကော့ကရိတ်  
အင်းစိန် - ထိယားသံ

ရက်စွဲ - 11.6.2019  
ကျေးရွာ - အောက်ရွာ

ပိုင်ဆိုင်မှုသုံးသပ်ခြင်း

အရင်းအမြစ်	သုံးစွဲမှု		ထိန်းသိမ်းမှု			
	က	မ	ကမ	က	မ	ကမ
ခိဗ်ခိဗ်ရေ			✓	<del>✓</del>		✓
လက်ကွန်း	✓			✓		
အိုး၊ အွတ်၊ ဆိပ်၊ ကန်၊ ဖြူ၊ ကံ			✓			✓
ထော်လာဂျီ	✓			✓		
ကား၊ ဆိုင်ကယ်			✓			✓
ဂြိုဟ်တု၊ စေတနာ၊ ကိစ္စ၊ ဖုန်း			✓			<del>✓</del>
သစ်စိက			✓			✓
လယ်			✓			✓
ရော်ကန်ဒါ			✓			✓
အယ်ချပ်ရေကန်		✓		<del>✓</del>	✓	

ပိုင်ဆိုင်မှုစွဲ: ၃-ကူး (၁၅၆၀၈)











၇။ ကော်မတီဝင်များရွေးချယ်ခြင်းနှင့်ကျေးရွာဖွံ့ဖြိုးရေးအစီအစဉ်ဆောင်ရွက်မှု မှတ်တမ်းဓာတ်ပုံ





**၈။ ကျေးရွာကော်မတီဝင်များစာရင်း**

စဉ်	အမည်	ကျား	မ	ရာထူး / တာဝန်
<b>ကျေးရွာစီမံကိန်းအထောက်အကူပြု ကော်မတီ</b>				
၁။	ဦးကျမုံ	ကျား		ဥက္ကဋ္ဌ
၂။	ဒေါ်ကြည်မြိုင်		မ	ဥက္ကဋ္ဌ
<b>ဝယ်ယူရေးဆပ်ကော်မတီ</b>				
၁။	နော်အခလိန်း		မ	ခေါင်းဆောင်
၂။	စောအောင်ပိုင်	ကျား		အဖွဲ့ဝင်
၃။	နော်ခုလုလူ		မ	အဖွဲ့ဝင်
<b>ကျေးရွာငွေစာရင်းကိုင်</b>				
၁။	ဦးတင်ထွန်းအောင်	ကျား		
<b>စောင့်ကြည့်ကြီးကြပ်ရေးဆပ်ကော်မတီ</b>				
၁။	စောအဲ့တော	ကျား		ခေါင်းဆောင်
၂။	စောကျော်အေးဖေ	ကျား		အဖွဲ့ဝင်
၃။	ဒေါ်အေးသန်း		မ	အဖွဲ့ဝင်
<b>လုပ်ငန်းလည်ပတ် ပြုပြင်ထိန်းသိမ်းရေး ဆပ်ကော်မတီ</b>				
၁။	စောကျော်ခလယ်မူး	ကျား		ခေါင်းဆောင်
၂။	နော်အဲ့ဖော		မ	အဖွဲ့ဝင်
၃။	နော်ဖောနန့်မန့်		မ	အဖွဲ့ဝင်
<b>ဝေဖန်အကြံပြု တိုင်ကြားဖြေရှင်းရေး ကိုယ်စားလှယ်</b>				
၁။	စောမောလယ်	ကျား		
၂။	နော်စီဒိုရာ		မ	
<b>ကျေးရွာစေတနာ့ဝန်ထမ်းများ</b>				
၁။	စောဖောခလိန်း	ကျား		
၂။	နော်ဖောအဲ့ဟိ		မ	

၉။ ကျေးရွာအခြေခံအချက်အလက် ပုံစံ ၈ - ၁ (PC - 1)

ပုံစံ - ၈ - ၁ ကျေးရွာအခြေခံအချက်အလက်များ (Form PC 1)

လမ်းညွှန်ချက်၊ ကျေးရွာတစ်ရွာသို့ ပထမဆုံးမိတ်ဆက်ခရီးသွားရောက်သောအခါ လူထုစည်းရုံးရေးမှူးသည် ကျေးရွာခေါင်းဆောင်များအားကျေးရွာအချက်အလက်များကိုပေတ္တာရပ်ခံ၍တောင်းခံရသည်။ ဤအချက်အလက်များကိုစီမံကိန်းမိတ်ဆက်အစည်းဝေးမတိုင်မီတောင်းခံရမည်။ စီမံကိန်းမိတ်ဆက်အစည်းဝေးတွင် လူထုစည်းရုံးရေးမှူးသည် ဤအချက်အလက်များအားစစ်ဆေးပြီး မှန်ကန်အောင်ပြုလုပ်ရမည်။ ပြီးနောက်တွင် လူထုစည်းရုံးရေးမှူးမှ သတင်းအချက်အလက်ထဲသို့ Tablets မှ တဆင့် ဖြည့်သွင်းရမည်။

ကျေးရွာခေါင်းဆောင် အမည် <b>ဦးဆစ်ထွန်းစော</b>	ကျေးရွာခေါင်းဆောင်၏ ဖုန်းနံပါတ်	လူထုစည်းရုံးရေးမှူး၏အမည် <b>နိုးမွန်အိန္ဒာ</b>
ပြည်နယ်/တိုင်းဒေသကြီး <b>ကရင်</b>	မြို့နယ် <b>ကျောက်ရိတ်</b>	ကျေးရွာအုပ်စု <b>ထိပုဒဲးသံ</b>
	ကျေးရွာ <b>ကျောက်ရွာ</b>	

က။ လူဦးရေ

လူမျိုးစု	အိမ်ထောင်စုအရေအတွက်	ကိုးကွယ်သည့်ဘာသာ	အိမ်ထောင်စုအရေအတွက်
လူမျိုးစု (၁) <b>ကရင်</b>	<b>၃၀</b>	ဘာသာ(၁) <b>ဗုဒ္ဓ</b>	<b>၁၂၈</b>
လူမျိုးစု (၂) -----		ဘာသာ(၂) <b>ခရစ်ယာန်</b>	<b>၈၁</b>
လူမျိုးစု (၃) -----		ဘာသာ(၃) -----	
လူမျိုးစုရော -----		ဘာသာရော -----	
အခြား			
	အရေအတွက်		
မသန်စွမ်းသူများ	<b>၀၃</b>		
သက်ကြီးရွယ်အိုများ (၆၅ နှစ် နှင့် အထက်)	<b>၃၀</b>		
စစ်ဘေးရှောင်	-		

	အမျိုးသား(အရေအတွက်)	အမျိုးသမီး(အရေအတွက်)	စုစုပေါင်းအရေအတွက်
လူဦးရေ			
လူမျိုးစု (၁) မာရဇီ	594	607	1201
လူမျိုးစု (၂)			
လူမျိုးစု (၃)			
အခြား			
အိမ်ထောင်ဦးစီး	194	15	209

(ခ)အခြေခံအဆောက်အအုံ အသုံးအဆောင်များ

စာသင်ကျောင်း	အမှတ် ခြံပိ	ကျန်းမာရေး	အမှတ် ခပ်ပါ	ဘာသာရေးအဆောက် အအုံများ	အမှတ် ခြံပိ
အထက်တန်းကျောင်း	<input type="checkbox"/>	ဆေးရုံ	<input type="checkbox"/>	ဇေတီ	မ
အလယ်တန်းကျောင်း	<input type="checkbox"/>	ကျန်းမာရေးဌာန	<input type="checkbox"/>	ဘုန်းကြီးကျောင်း	မ
မူလတန်းကျောင်း	<input type="checkbox"/>	ကျန်းမာရေးဌာနခွဲ	<input type="checkbox"/>	ဟိန္ဒူဘုရားကျောင်း	<input type="checkbox"/>
မူကြိုကျောင်း	<input checked="" type="checkbox"/>	ဆေးပေးခန်း	<input type="checkbox"/>	ရေစိမ့်ယာန်ကျောင်း	မ
အခြား	မ	အခြား	<input type="checkbox"/>	ဝလီ	<input type="checkbox"/>
				အခြား	<input type="checkbox"/>
မှတ်ချက် ကကဝကျောင်း (18)တန်းစား		မှတ်ချက်		မှတ်ချက်	

(ဂ) ကျွမ်းကျင်သူများမှတ်တမ်း (ကျေးရွာတွင်နေထိုင်သော သို့မဟုတ် တခြားရွာမှလာရောက်သောကျွမ်းကျင်သူများ)

(၁) စာသင်ကျောင်း			(၂) ကျန်းမာရေး			(၃) လက်မှုပညာရှင်		
	ရွာတွင်နေထိုင်သူ	အခြားရွာမှလာသူ		ရွာတွင်နေထိုင်သူ	အခြားရွာမှလာသူ		ရွာတွင်နေထိုင်သူ	အခြားရွာမှလာသူ
မူလတန်းပြဆရာ/မ	<input checked="" type="checkbox"/>	<input checked="" type="checkbox"/>	ဆရာဝန်	<input type="checkbox"/>	<input type="checkbox"/>	လက်သမား	<input checked="" type="checkbox"/>	<input checked="" type="checkbox"/>
အထက်တန်းပြဆရာ/မ	<input type="checkbox"/>	<input type="checkbox"/>	လက်ထောက်ကျန်းမာရေးမှူး	<input type="checkbox"/>	<input type="checkbox"/>	ပန်းရံ	<input checked="" type="checkbox"/>	<input checked="" type="checkbox"/>
အလယ်တန်းပြဆရာ/မ	<input checked="" type="checkbox"/>	<input checked="" type="checkbox"/>	အမျိုးသမီးကျန်းမာရေးဆရာမ	<input type="checkbox"/>	<input type="checkbox"/>	လျှပ်စစ်ကျွမ်းကျင်၊ ဗီးသမား	<input type="checkbox"/>	<input type="checkbox"/>
မူကြိုဆရာ/မ	<input checked="" type="checkbox"/>	<input type="checkbox"/>	သားဖွားဆရာမ	<input type="checkbox"/>	<input type="checkbox"/>	ရေပိုက်သွယ်သူ	<input checked="" type="checkbox"/>	<input checked="" type="checkbox"/>
အခြား	<input type="checkbox"/>	<input type="checkbox"/>	ပြည်သူ့ကျန်းမာရေးလုပ်သား	<input type="checkbox"/>	<input type="checkbox"/>	စက်ပြင်ဆရာ	<input checked="" type="checkbox"/>	<input checked="" type="checkbox"/>
မှတ်ချက်				မှတ်ချက်				မှတ်ချက်

(ဃ) ကျေးရွာသို့ ရောက်ရှိနိုင်သည့်လမ်းအခြေအနေ / ကျေးရွာတစ်ရွာသည် ၎င်း၏ကျေးရွာအုပ်စုနှင့် ဆက်သွယ်ထားသောလမ်းအခြေအနေ (အောက်ပါတို့ကိုဝိုင်းပါ)

ကျောက်ကြမ်းလမ်း      ကတ္တရာလမ်း      ကွန်ကရစ်လမ်း      မော်တော်ဆိုင်ကယ်လမ်း  
 ကျောက်ခင်းလမ်း      မြေသားလမ်း      လူသွားလမ်း      အခြား \_\_\_\_\_

(င) ကျေးရွာဖွံ့ဖြိုးမှုစီမံချက်

(၁) လူထုဗဟိုပြုစီမံကိန်းမဝတင်မှီ ဤကျေးရွာတွင်ကျေးရွာဖွံ့ဖြိုးမှု စီမံချက်ရှိခဲ့ပါသလား? ဝိုင်းပါ  
✓  
ရှိပါသည်/မရှိပါ/မသိပါ

(၂) ရှိခဲ့ပါလျှင် ဤစီမံချက်ကို မည်သည့် ခုနှစ်တွင်ပြင်ဆင်ခဲ့ပါသနည်း? နှစ် ၂၀၁၇ မသိပါ

(၃) ဤစီမံချက်ကို ခြုံ့နယ်မှအတည်ပြုခဲ့ပါသလား? ✓  
ပြုခဲ့ပါသည်/မပြုခဲ့ပါ /မသိပါ



(စ) ခရီးအကွာအဝေး

(၁) ဤကျေးရွာ၏ပဟိုမှ၎င်းကျေးရွာအုပ်စု၏ပဟိုအထိခရီးမိုင်ပည်မျှကွာဝေးသနည်း? မိုင် ၁၅/-/ပသိပါ

(၂) ဤကျေးရွာမှ ၎င်းကျေးရွာအုပ်စုပဟိုအထိသွားလာရာတွင်ကြာမြင့်သည်အချိန်။

ခြောက်သွေ့ရာသီတွင်ကြာချိန် (၁၅) မိနစ် ထော်လာရီ/မော်တော်ဆိုင်ကယ်/ခြေလျင်/လား/မော်တော်ဘုတ်/

အခြား -----

မိုးရာသီတွင်ကြာချိန် (၃၀) မိနစ် ထော်လာရီ/မော်တော်ဆိုင်ကယ်/ခြေလျင်/လား/မော်တော်ဘုတ်/

အခြား -----

(ဆ) ပတ်ဝန်းကျင်ဆိုင်ရာသဘာဝဘေးအန္တရာယ်

ဤကျေးရွာတွင်ကြီးကြီးခြင်းကဲ့သို့ သဘာဝဘေးအန္တရာယ်ကျရောက်ဖူးခြင်း ရှိပါသလား။

မရှိပါ  ရှိပါသည် ရှိလျှင်ဖော်ပြပါ။ ရေကြီး၊ ကင်း၊ ငှက်၊ ငှက်

(ဇ) ကျေးရွာတွင် ဇွဲစည်းထားသော အဖွဲ့အစည်းများ

လူထုပဟိုပြုစီမံကိန်းမတိုင်မီ ဤကျေးရွာတွင် ကျေးရွာဖွံ့ဖြိုးရေးအတွက် အစိုးရ(သို့) ရွာသားများကိုယ်တိုင်(သို့) စီမံကိန်းတစ်ခုခုမှ ဇွဲစည်းထားသည် အဖွဲ့အစည်းများရှိပါသလား။

(၁) ဦးစွာ ဦးစွာ ဦးစွာ ဦးစွာ ဦးစွာ

(၂) သို့မဟုတ် ကျေးရွာ

(ဈ) အထွေထွေအုပ်ချုပ်ရေး ဦးစီးဌာန (GAD) မှ မှတ်တမ်းတင်ထားခြင်း

ဤကျေးရွာသည် အထွေထွေအုပ်ချုပ်ရေး ဦးစီးဌာန (GAD) မှ မှတ်တမ်းတင်ထားမှု ရှိပါသလား။

မရှိပါ  ရှိပါသည်

ကျေးရွာခေါင်းဆောင်

အမည် မန်းတင်ထွန်း ကောင်

လက်မှတ် [Signature] နေ့စွဲ ၂၈-၅-၂၀၁၉

လူထုစည်းရုံးရေးမှူး

အမည် နန်းပွင့်သိင်္ခာ

လက်မှတ် [Signature] နေ့စွဲ ၂၈-၅-၂၀၁၉

၁၀။ စီမံကိန်းစက်ဝန်းအချိန်ဇယား ပုံစံ ၈ - ၂ (PC - 2)

ပုံစံ - ၈ - ၂ - စီမံကိန်းစက်ဝန်းအချိန်ဇယား (PC 2)

လက်ညှိုးနှိပ်ရန်		သက်ဆိုင်ရာလူထုစည်းရုံးရေးပူး/လက်ထောက်နည်းပညာပူးများမှ		စီမံကိန်းစက်ဝန်းအဆင့်တစ်ခုစီပြီးစီးပိုင်း ကျေးရွာနှင့် ကျေးရွာအုပ်စုအတွက်	
စီမံကိန်းစက်ဝန်း ဖြည့်သွင်းရမည့်		စီမံကိန်းစက်ဝန်းအဆင့်တစ်ခုစီပြီးစီးပိုင်း ကျေးရွာနှင့် ကျေးရွာအုပ်စုအတွက်			
စည်းရုံးရေးပူး/ဝန်ထမ်း အမည် နန်း၊ ပွင့်၊ ဝေ၊ မြွှာ၊ ၁၆၊ ၁၇၊ ၁၈၊ ၁၉၊ ၂၀၊ ၂၁		စီမံကိန်းစက်ဝန်းအဆင့်တစ်ခုစီပြီးစီးပိုင်း ကျေးရွာနှင့် ကျေးရွာအုပ်စုအတွက်			
၁၉.၆.၂၀၁၇		စီမံကိန်းစက်ဝန်းအဆင့်တစ်ခုစီပြီးစီးပိုင်း ကျေးရွာနှင့် ကျေးရွာအုပ်စုအတွက်			
ပြည်နယ်/တိုင်း ကရင်		မြို့နယ် ကော့ကရိတ်		ကျေးရွာအုပ်စု ဝေ၊ ၁၆၊ ၁၇	

စီမံကိန်းစက်ဝန်းအမျိုးအမည်များ	ခုနှစ်		အစည်းအဝေးတွင်တက်ရောက်သူအရေအတွက်				အိမ်ထောင်စု ဝေ	အိမ်ထောင်စု %
	စတင်သည့် ခုနှစ်	ပြီးဆုံး သည့်ခုနှစ်	အမျိုးသား အရေအတွက်	အမျိုးသမီး အရေအတွက်	အိမ်ထောင်စု အရေအတွက်	လူမျိုးစုတက်ရောက်သူ အရေအတွက် နှင့် လူမျိုးစုအမည်		
၁။ ကျေးရွာစီမံကိန်း စိတ်စက်အစည်းအဝေး	၂၀၁၇	၂၀၁၇	35	81	116	ကရင်   116	209	55.50
၂။ ကျေးရွာဖွံ့ဖြိုးရေး စီမံချက်ရေးဆွဲခြင်းအစည်းအဝေး	၂၀၁၇	၂၀၁၇	35	81	116	ကရင်   116	209	55.50
၃။ ကျေးရွာအုပ်စု လုပ်ငန်းဆုံးဖြတ်ချက်ချသည့် အစည်းအဝေး								
၄။ မြို့နယ်အဆင့် စီမံကိန်းရေးဆွဲရေး နှင့် အကောင်အထည်ဖော်ရေးကော်မတီ၏ စီမံကိန်း သုံးသပ်မှု အစည်းအဝေး			မလို	မလို	မလို	မလို		
၅။ မြို့နယ် စီမံကိန်းရေးဆွဲရေး နှင့် အကောင်အထည်ဖော်ရေး ကော်မတီ၏ဆုံးဖြတ်ချက်ကို ရွာသို့ အသိပေးအကြောင်းကြားသည့် အစည်းအဝေး								
၆။ စီမံကိန်းလုပ်ငန်းစွဲစီမံချက်ရေးဆွဲခြင်း အစည်းအဝေး								
၆.၁။ စီမံကိန်းလုပ်ငန်း အကောင်အထည်ဖော် ရေးအစီအစဉ် ရေးဆွဲခြင်း								

၄။ မြို့နယ်အဆင့်စီမံကိန်းရေးဆွဲရေးနှင့် အကောင်အထည်ဖော်ရေးကော်မတီ၏ စီမံကိန်း သုံးသပ်မှုအစည်းအဝေး			မလို	မလို	မလို	မလို		
၅။ မြို့နယ်စီမံကိန်းရေးဆွဲရေးနှင့် အကောင်အထည်ဖော် ရေးကော်မတီ၏ဆုံးဖြတ်ချက်ကို ရွာသို့ အသိပေးအကြောင်းကြားသည့်အစည်းအဝေး								
၆။ စီမံကိန်းလုပ်ငန်းစွဲစီမံချက်ရေးဆွဲခြင်း အစည်းအဝေး	မလို	မလို	မလို	မလို	မလို	မလို	မလို	မလို
၆.၁။ စီမံကိန်းလုပ်ငန်း အကောင်အထည်ဖော် ရေးအစီအစဉ် ရေးဆွဲခြင်း								
၆.၂။ ဝယ်ယူရေးအစီအစဉ် ရေးဆွဲခြင်း								
၆.၃။ ဘဏ္ဍာရေးကုန်ကျမှုလျာထားအစီအစဉ် ရေးဆွဲခြင်း								
၆.၄။ မြင်/တိမ်းအစီအစဉ် ရေးဆွဲခြင်း								
၇။ စီမံကိန်းလုပ်ငန်းစွဲ ဝိုးတက်မှု စောင့်ကြည့် အစည်းအဝေး	မလို	မလို	မလို	မလို	မလို	မလို	မလို	မလို
၇.၁။ အစည်းအဝေး ပထမအကြိမ်								
၇.၂။ အစည်းအဝေး ဒုတိယအကြိမ်								

၇.၃။ အစည်းအဝေး တတိယအကြိမ်								
၈။ စီမံကိန်းလုပ်ငန်းစွဲ အပြီးသတ်စစ်ဆေးခြင်း အစည်းအဝေး								
၉။ လူထုစစ်ဆေးပွဲအစည်းအဝေး								







၅	အမှတ်(၅)ရပ်ကွက်ကျေးရွာအုပ်စု ကျေးရွာအုပ်စု	က+၁	ကျေးရွာအုပ်စု	30,000,000	594	607	1201
၅	အမှတ်(၄)ရပ်ကွက်ကျေးရွာအုပ်စု ကျေးရွာအုပ်စု	က+၁	ကျေးရွာအုပ်စု	20,000,000	594	607	1201
၆	မူလကျေးရွာအုပ်စု	က	ပညာရေး	10,800,000	594	607	1201
၇	ရွာတွင်းကျေးရွာအုပ်စု	၁	ကျေးရွာအုပ်စု	9000,000	594	607	1201

သား လူထုစီမံကိန်း၏ လာမည့် (၄) နှစ်အတွက် အကျိုးပေးသော ဦးစားပေး ဖွံ့ဖြိုးတိုးတက်မှု လုပ်ငန်း အစီအစဉ်များအားဖော်ပြပါ။

အဆင့်	ကျေးရွာအတွက် ဦးစားပေး ဖွံ့ဖြိုး တိုးတက်မှု လုပ်ငန်းစဉ်များ	အဆိုပြုသူ (အမျိုးသားများ/ အမျိုးသမီးများ/ အမျိုးသမီး)	အစဉ်ကဏ္ဍ
၁	မူလကျေးရွာအုပ်စု	၁	ပညာရေး
၂	အမှတ်(၄)ရပ်ကွက်ကျေးရွာအုပ်စု	၁	ကျေးရွာအုပ်စု
၃	ကျေးရွာအုပ်စု	၁	ကျေးရွာအုပ်စု
၄	ကျေးရွာအုပ်စု	၁	ကျေးရွာအုပ်စု
၅	ကျေးရွာအုပ်စု	၁	ကျေးရွာအုပ်စု
၆	ကျေးရွာအုပ်စု	၁	ကျေးရွာအုပ်စု
၇	ကျေးရွာအုပ်စု	၁	ကျေးရွာအုပ်စု

ခေါင်းဆောင်၊ ကျေးရွာစီမံကိန်းအထောက်အကူပြုကော်မတီမှအတည်ပြုသည်။

အမည် ဒေါ်စန္ဒာ ၆၆ လက်မှတ် ၁၇၆ နေ့စွဲ 14.6.2019





၁၃။ ကဏ္ဍအလိုက်အနှစ်ချုပ်ပေးထားသော

စာတိုက်စာ

ကဏ္ဍ	စဉ်	လုပ်ငန်းအမျိုးအစား	အဆိုပြုသူ(အမှန်ဖြစ်ရန်)		ခုနှစ်	ထောက်ပံ့မည့်အဖွဲ့အစည်း (သို့) ဌာန	မှတ်ချက်
			ကျား	မ			
အခြေခံအထောက်အပံ့ကဏ္ဍ (လမ်း/တံတား/ရေရရှိရေး/မီးလင်းရေး)	၁	ရပ်ကွက်(၁) ဝင်ရောက်ရေးလမ်း ချိတ်ဆက်		၂	၂၀၁၈	NCDPP	၆၀
	၂	အမှတ်(၄) ရပ်ကွက် ရေကန်ဖွဲ့စည်းရေး		၂	"	NLD	၆၀
	၃	အမှတ်(၅) ရပ်ကွက်လမ်း မကြီး ဆက်လမ်း ဖြန့်ဖြူးရေး		၂	"		
	၄	အမှတ်(၄) ရပ်ကွက် ဝိုက် ခွယ်တန်း ဖြန့်ဖြူးရေး		၂	"		
	၅	အမှတ်(၁) ရပ်ကွက် ရေပိုက်ဖွဲ့ ချိတ်ဆက်ရေး မြေပြင်ရေး		၂	"		
လူမှုဝန်းကျင်ကဏ္ဍ (ပညာရေး/ ကျန်းမာရေး နှင့် ဆိုင်သော အထောက်အပံ့များနှင့် အခြားလိုအပ်ချက်များ)	၁	မိုးလှည့်နိုး ကျောင်းဆောင် ပြင်ဆင်ရေး		၂	"		
	၂	မိုးလှည့်နိုး ကျောင်း နှင့် ၅၅၈ တန်းကျောင်း ဘိန်း ပြင်ဆင်ရေး		၂	"		
	၃						
	၄						
ဆက်ပေးပေးကျောင်းကဏ္ဍ (နဂါးပျံ/ ချေးပြုရေး နှင့် ဆိုင် သော အထောက်အပံ့များ နှင့် အခြား လိုအပ်ချက်များ)	၁	အမှတ်(၁) အထက်အဖွဲ့အစည်း ပြင်ဆင်ရေး		၂	"		
	၂	ခရီး(၆) ၆၇၂ နှင့် ပညာရေး ကျောင်း		၂	"		
	၃	ဆိုင်ပျံ(၆) တန်း နှင့် ပညာ ရေးကျောင်း		၂	"		
	၄	ဆိုင်ပျံ(၆) တန်း အထက်ပို ဆောင်ပေးရေး ပြင်ဆင်ရေး		၂	"		
သဘာဝသေဆုံးရေးကဏ္ဍ ကျေးလက်ရေး ကဏ္ဍ	၁						
	၂						
	၃						
	၄						
အခြားကဏ္ဍ (ဌာနဆိုင်ရာများလို လိုအပ်ခြင်း နှင့် အကောင်အထည် ဖော်ဆောင်ရန် လိုအပ်ခြင်းမရှိ သော လုပ်ငန်းများ)	၁						
	၂						
	၃						
	၄						

ရည်ရွယ်ချက် လုပ်ငန်းအမျိုးအစား

ကဏ္ဍ	စဉ်	လုပ်ငန်းအမျိုးအစား	အဆိုပြုသူ (အမှန်ဖြစ်စဉ်)			ခုနှစ်	စတင်/ပြီးစီးရက်အရပ် (သို့) ဘဏ္ဍာ	မှတ်ချက်
			ကျား	မ	ကျား+မ			
အခြေခံအဆောက်အအုံကဏ္ဍ (လမ်း/တံတား/ရေရရှိရေး/မီးလင်းရေး)	၁	အခြေခံ အဆောက်အအုံကဏ္ဍ အမျိုးအစား: ရေရရှိရေး			၂	၂၀၁၅		
	၂							
	၃							
	၄							
	၅							
လူမှုစီးပွားကဏ္ဍ (ပညာရေး/ ကျန်းမာရေး နှင့် ဆိုင်သောအဆောက်အအုံများနှင့် အခြားလိုအပ်ချက်များ)	၁	မူကြမ်းကောင်းရေး	၂			"		
	၂	ရွာတွင်း ကျန်းမာရေးအဆောက်အအုံများ အမျိုးအစား: ရေရရှိရေး		၂		"		
	၃							
	၄							
	၅							
အခြားအဖွဲ့အစည်းကဏ္ဍ (ပညာရေး/ ဖွံ့ဖြိုးရေး နှင့် ဆိုင်သော အဆောက်အအုံများ နှင့် အခြား လိုအပ်ချက်များ)	၁							
	၂							
	၃							
	၄							
	၅							
သဘာဝဘေးအန္တရာယ် လျော့ပါးရေး ကဏ္ဍ	၁							
	၂							
	၃							
	၄							
	၅							
အခြားကဏ္ဍ (ဤနယ်လုပ်ငန်းအမျိုးအစားအားလုံးနှင့် အခြားအဖွဲ့အစည်းကဏ္ဍများနှင့် ဆိုင်သော အဆောက်အအုံများနှင့် အခြား လိုအပ်ချက်များ)	၁							
	၂							
	၃							
	၄							
	၅							