

စိုက်ပျိုးရေး၊ မွေးမြူရေးနှင့် ဆည်မြောင်းဝန်ကြီးဌာန
ကျေးလက်ဒေသဖွံ့ဖြိုးတိုးတက်ရေးဦးစီးဌာန
လူထုဗဟိုပြုစီမံကိန်း (တတိယနှစ်စက်ဝန်း)
National Community Driven Development Project



ကရင်ပြည်နယ်၊ ကော့ကရိတ်မြို့နယ်၊ခရင်း ကျေးရွာအုပ်စု
အလယ်ကျွန်းကျေးရွာ၏ ဖွံ့ဖြိုးရေးအစီအစဉ်
၂၀၂၀ပြည့်နှစ်

မာတိကာ

စဉ်	အကြောင်းအရာ
၁။	ကော့ကရိတ်မြို့နယ်အခြေပြမြေပုံ
၂။	ကျေးရွာအုပ်စုအခြေပြမြေပုံ
၃။	ကျေးရွာအုပ်စုအတွင်းပါဝင်သောကျေးရွာများ
၄။	ကျေးရွာသမိုင်းကြောင်းနှင့်ကျေးရွာအခြေခံအချက်အလက်များ
	၄.၁။ ကျေးရွာသမိုင်းကြောင်း။
	၄.၂။ ကျေးရွာရှိအိမ်ခြေ၊ အိမ်ထောင်းစုနှင့် လူဦးရေ။
	၄.၃။ တိုင်းရင်းသားလူမျိုးစုများဦးရေ
	၄.၄။ ထိခိုက်လွယ်သောအိမ်ထောင်စုများအရေအတွက်
	၄.၅။ အထောက်အပံ့ဖြစ်စေသော အဆောက်အဦးများ
	၄.၆။ အဓိကဝင်ငွေရ (သို့) စီးပွားရေးလုပ်ငန်းများ။
	၄.၇။ ပိုင်ဆိုင်မှု မြေဧရိယာနှင့်သာဘဝ သယံဇာတများ။
	၄.၈။ အခြားသတင်းအချက်အလက်များ။
၅။	လူထုပူးပေါင်းပါဝင်သော လူမှုဆန်းစစ်ခြင်းနှင့် အကဲဖြစ်ခြင်း လုပ်ငန်းစဉ် အကျဉ်းချုပ်။
၆။	ကျေးရွာဖွံ့ဖြိုးရေးအစီအစဉ်အတွက် အသုံးပြုသော PRA Tool တစ်ခုချင်းစီ၏ မှတ်တမ်းဓာတ်ပုံများ
	၆.၁။ လူမှုရေးနှင့်အရင်းအမြစ်ပြမြေပုံ (Social and Resource Map)

၆.၂။ ရာသီခွင်ပြ - ပြက္ခဒိန် (Seasonal Calendar)

၆.၃။ ဥစ္စာစန့်ကြွယ်ဝမှုအဆင့် (Wealth Ranking)

၆.၄။ ပင့်ကူအိမ် (ကျား-မရေးရာ) (Spider Diagram)

၆.၅။ ပိုင်ဆိုင်မှုသုံးသပ်ခြင်း (Asset Mapping)

၆.၆။ အဖွဲ့အစည်းချိတ်ဆက်မှု (Venn Diagram)

၇။ ကျေးရွာဖွံ့ဖြိုးရေးအစီအစဉ်အတွက် အသုံးပြုသော PRA Tool တစ်ခုချင်းစီ၏ ဆွေးနွေးခြင်းနှင့် ဆန်းစစ်ခြင်း။

၈။ ကျေးရွာဖွံ့ဖြိုးရေးအစီအစဉ်ဆောင်ရွက်မှု မှတ်တမ်းဇာတ်ပုံ။

၉။ ကျေးရွာစီမံခန့်ခွဲရေးအဖွဲ့၏ အဖွဲ့ဝင်များစာရင်း။

၁၀။ ကျေးရွာအခြေခံသတင်းအချက်အလက် ပုံစံ ၈-၁ (PC - 1)

၁၁။ ကျေးရွာအခြေခံသတင်းအချက်အလက် ပုံစံ ၈-၂ (PC - 2)

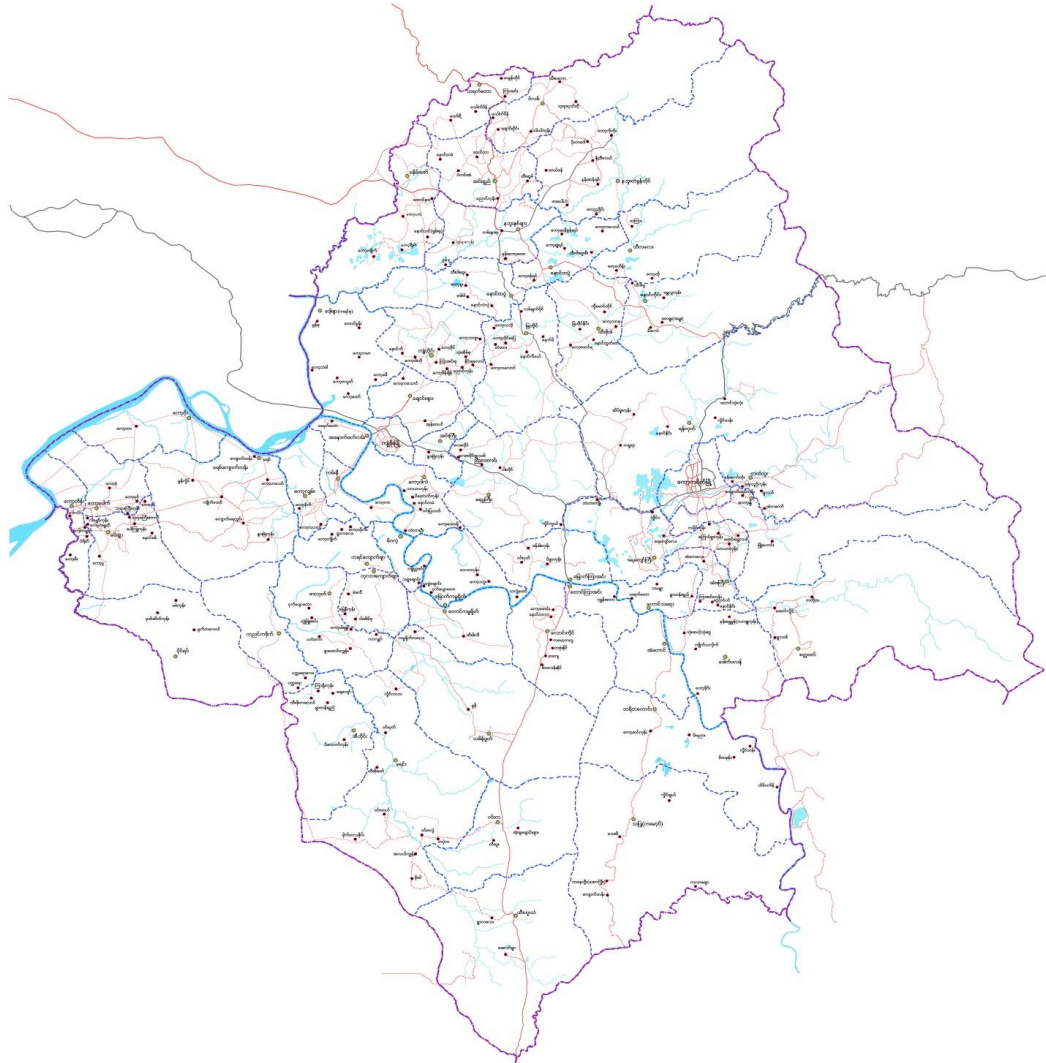
၁၂။ ကျေးရွာအခြေခံသတင်းအချက်အလက် ပုံစံ ၈-၃ (PC - 3)

၁၃။ ကျေးရွာပထမနှင့် ဒုတိယအကြိမ်အစည်းအဝေးမှတ်တမ်းများ

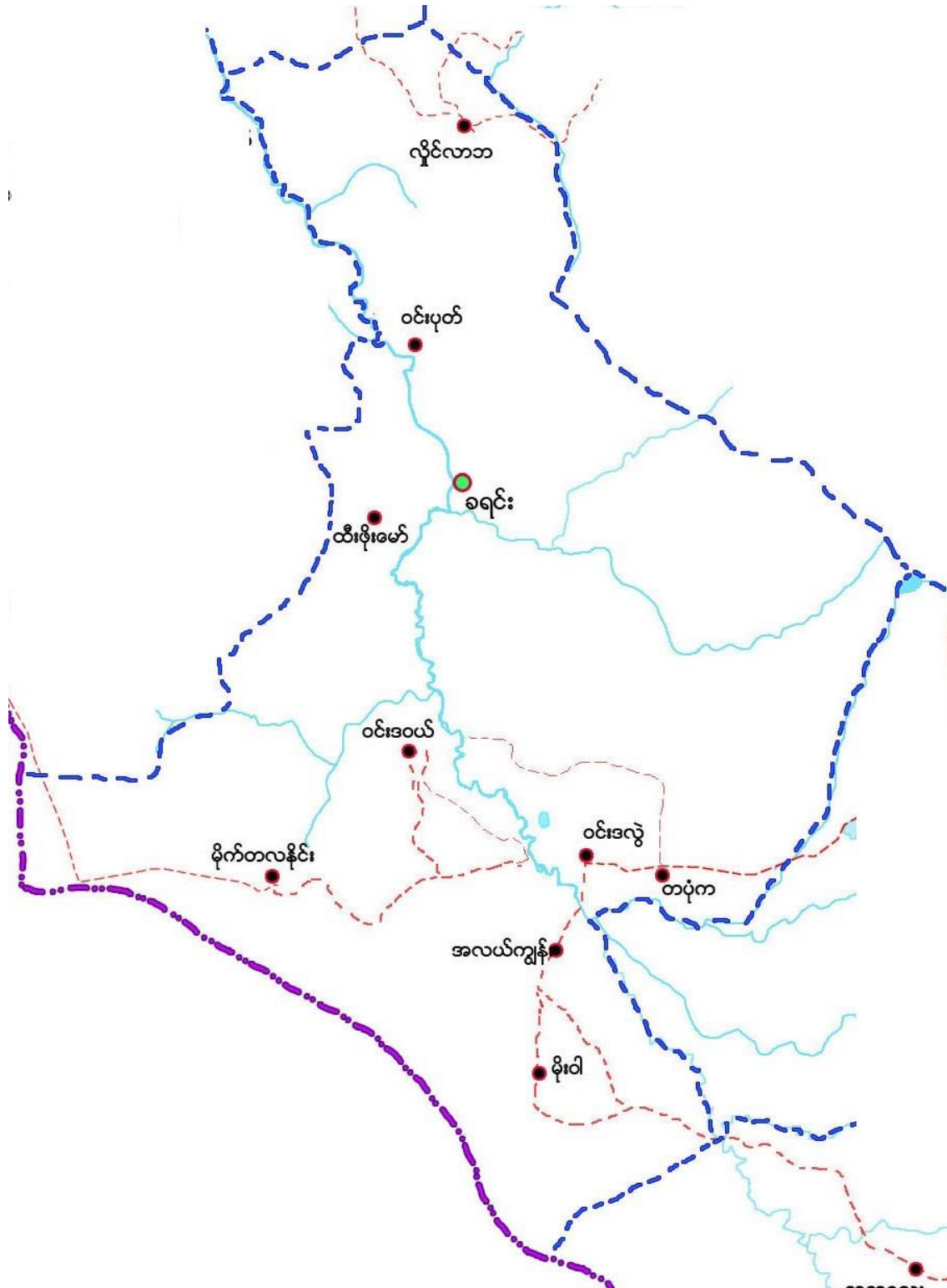
၁၄။ ကဏ္ဍအလိုက်အနှစ်ချုပ်ဇယား

၁။ ကော့ကရိတ်မြို့နယ်အခြေပြမြေပုံ

ကော့ကရိတ်မြို့နယ် အခြေပြမြေပုံ



၂။ ကျေးရွာအုပ်စုအခြေပြမြေပုံ (ခရင်းကျေးရွာအုပ်စု)



၃။ ကျေးရွာအုပ်စုအတွင်းပါဝင်သောကျေးရွာများ

စဉ်	ကျေးရွာအမည်	အိမ်ထောင်စု	ကျား	မ	စုစုပေါင်း
၁။	ခရင်း	၁၅၃	၃၇၉	၃၄၅	၇၂၄
၂။	တကုံးက	၉၆	၂၅၀	၂၄၉	၄၉၉
၃။	တံတားကြီး	၇၄	၁၉၈	၂၁၆	၄၁၄
၄။	ထိမိဘောင်	၆၇	၁၆၅	၁၆၇	၃၃၂
၅။	မူဝါး	၁၅၄	၄၆၉	၄၁၇	၈၈၆
၆။	လှာကဇိုင်း	၄၇	၁၀၃	၁၃၁	၂၃၄
၇။	လာလဖ	၇၁	၁၈၄	၁၇၈	၃၆၂
၈။	လှိုင်သ	၇၇	၁၃၁	၁၂၇	၂၅၈
၉။	ဝင်းတဝယ်	၄၃	၁၂၃	၁၂၄	၂၄၇
၁၀။	ဝင်းပုတ်	၉၂	၂၃၅	၂၂၆	၄၆၁
၁၁။	အလယ်ကျွန်း	၉၆	၂၂၀	၂၁၅	၄၃၅
၁၂။	အုန်းနှစ်ပင်	၁၆၀	၄၇၉	၄၃၈	၉၁၇
၁၃။	ဝင်းသလွဲ	၁၇၈	၅၂၀	၄၉၀	၁၀၁၀

၄။ ကျေးရွာသမိုင်းကြောင်းနှင့်ကျေးရွာအခြေခံအချက်အလက်များ

၄.၁။ ကျေးရွာသမိုင်းကြောင်း။

ပထမလမ်းစဉ် အပြီးမှာဘဲ အလယ်ကျွန်းကျေးရွာ စတင်ဖြစ်ပေါ်လာပါသည်။ ကျေးရွာ ၏ အရှေ့ဘက်တွင် လာလဖကျေးရွာ၊ အနောက်ဘက်တွင် ခရင်းချောင်း၊ တောင် ဘက်တွင် တံတားကြီး၊ မြောက်ဘက်တွင် ကျွဲဖြူအင်းကျေးရွာ တည်ရှိပါသည်။ ကျေးရွာ၏ အကျယ် အဝန်းမှာ ၃ မိုင်ပတ်လည်ခန့် ရှိနိုင်ပါသည်။ အလယ်ကျွန်းကျေးရွာသည် ကော့ကရိတ်မြို့နှင့် မိုင်ပေါင်း ၁၁ မိုင်ခန့်ကွာဝေးပါသည်။

အလယ်ကျွန်းကျေးရွာအမည်ဖြစ်ပေါ်လာပုံမှာ အလယ်ကျွန်းကျေးရွာသည် ကျွန်းသ ဖွယ် ဖြစ်ပြီး မိုးတွင်းတွင် ရေပတ်လည်ဝိုင်းနေသဖြင့် အလယ်ကျွန်းကျေးရွာဟု အမည်ခေါ် ထွင် ခဲ့ခြင်းဖြစ်ပါသည်။

အလယ်ကျွန်းကျေးရွာစတင်ဖြစ်ပေါ်လာပုံမှာ အဘိုးအဘွားများ တိုင်းပြည် အခြေ အနေ မကောင်းသောခေတ်တွင် ၎င်းကျွန်းပေါ်တွင် လုံခြုံမှုရှိပြီး မှီခိုနေထိုင်လျက် တဖြည်း ဖြည်းနှင့် သားစဉ်မြေးဆက်များလာတာနှင့်အမျှ လယ်တဲများကနေ ယခုရွာအထိ ဖြစ်တည် လာရခြင်း ဖြစ်ပါသည်။ အဓိကအသက်မွေးဝမ်းကြောင်းမှာ လယ်ယာအလုပ်ကို အဓိက ဦး စားပေး လုပ်ကိုင်ကာ အသက်မွေးမှု ပြုကြပါသည်။

သဘာဝဘေးဒဏ်ကိုမခံစားခဲ့ရသော်လည်း စစ်ဒဏ်ကို ၁၃၃၀ ပြည့်နှစ်တွင် တစ်ကြိမ်၊ ၁၃၄၀ တွင်တစ်ကြိမ်၊ ၁၃၅၂၊ ၁၃၅၄/၅၅၊ ခုနှစ်တွင်လည်းခံစားရ၊ ၁၃၅၈ ခုနှစ်တွင်လည်း စစ်ဒဏ်များခံစားခဲ့ရပြီး အခက်အခဲများစွာကြုံတွေ့ ခဲ့ရပါသည်။

ယခုလမ်းပန်းဆက်သွယ်ရေးသည် အလယ်ကျွန်းကျေးရွာ၏ မြောက်ဘက် လာလဖ ကျေးရွာ၊ ကျွဲဖြူအင်းကျေးရွာများကို သွားလာရလွယ်ကူအောင်၊ အလယ်ကျွန်းကျေးရွာ၏ အရှေ့မြောက်ဒေါင့်အရပ် ဖြစ်သောတံခွန်တိုင်ဟုအမည်ထင်ရှားသောကုန်းကို အလယ်ကျွန်း ရွာသူ/သားများ ကိုယ်ထူကိုယ်ထအနေဖြင့် တာဖို့လမ်းပေ (၂၀၀၀) တာဖို့ခြင်းလုပ်ငန်းကို

လုပ်ဆောင်သွားပါသည်။ တောင်ဘက်တံကြီးရွာဘက်ကို ပေ (၂၅၀၀) တာမို့လမ်း သွယ်ခြင်းလုပ်ငန်းကိုလည်း ကိုယ်ထူကိုယ်ထဖြင့် လုပ်ဆောင်သွားပါသည်။

ကျေးရွာအတွင်းသို့ ဆွတ်ဇလန်လူမှုကူညီရေးအဖွဲ့အစည်း ဝင်ရောက်ခဲ့ပါသည်။ ပညာရေးအခြေအနေတွင်လည်း ၂၀၁၃ ခုနှစ်တွင် အမကအလယ်ကျွန်းကျောင်း၊ ၂၀၁၇ ခုနှစ်တွင် မူလွန်ကျောင်းအဖြစ် ခရိုင်ပညာရေးမှူး၊ အငြိမ်းစားဆရာမကြီးနှင့် မြို့နယ်ပညာရေးမှူး ဦးစောရွှေကြည်က အထောက်အပံ့ပေးမှုတို့ကြောင့် ပညာရေးတိုးမြှင့်လာပါသည်။

ကျေးရွာတွင် စကောကရင်လူမျိုးအများစုနေထိုင်ကြပြီး ဗုဒ္ဓဘာသာကို လက်ခံယုံကြည် ကိုးကွယ်ကြသူများ ဖြစ်ကြပါသည်။

၄.၂။ ကျေးရွာရှိအိမ်ခြေ၊ အိမ်ထောင်းစုနှင့် လူဦးရေ။

အလယ်ကျွန်းကျေးရွာတွင် အိမ်ထောင်စု (၉၆) စု ရှိပါသည်။ ကျေးရွာအတွင်းနေထိုင်သောလူဦးရေမှာ အမျိုးသား (၂၂၀)ဦး၊ အမျိုးသမီး (၂၁၅)ဦး၊ စုစုပေါင်း (၄၃၅)ဦးရှိပါသည်။ ယခုအိမ်ထောင်စုနှင့် လူဦးရေစာရင်း မှာ ၂၀၁၉-ခုနှစ်၊ ဇွန်လတွင် ကောက်ထားသောစာရင်း ဖြစ်ပါသည်။

၄.၃။ တိုင်းရင်းသားလူမျိုးစုများဦးရေ

အလယ်ကျွန်းကျေးရွာတွင်နေထိုင်သော တိုင်းရင်းသားလူမျိုးစုမှာ စကောကရင်လူမျိုးဖြစ်ပါသည်။ စကောကရင်လူမျိုး အိမ်ထောင်စု (၉၆) စုတွင် အမျိုးသား (၂၂၀)ဦးနှင့် အမျိုးသမီး (၂၁၅)ဦး စုစုပေါင်း (၄၃၅)ဦး ရှိပါသည်။

၄.၄။ ထိခိုက်လွယ်သောအိမ်ထောင်စုများအရေအတွက်

အလယ်ကျွန်းကျေးရွာကျေးရွာတွင် သက်ကြီးရွယ်အို (၆၅နှစ် နှင့် အထက်) (၁၂) ဦး၊ မသန်စွမ်း (၃) ဦးတို့ ရှိပါသည်။

၄.၅။ အထောက်အပံ့ဖြစ်စေသော အဆောက်အဦများ

အလယ်ကျွန်းကျေးရွာတွင် မူလွန်ကျောင်း (၁)ကျောင်း၊ ဘုန်းကြီးကျောင်း (၁)ကျောင်း၊

စေတီတို့ ရှိပါသည်။

၄.၆။ အဓိကဝင်ငွေရ (သို့) စီးပွားရေးလုပ်ငန်းများ။

ရွာသူ/သားများ၏ အဓိကစီးပွားရေးမှာ စိုက်ပျိုးရေးလုပ်ငန်းဖြစ်ပါသည်။ စိုက်ပျိုးရေးတွင် လယ်စိုက်ပျိုး လုပ်ကိုင်သူနှင့် ဥယျာဉ်စိုက်ပျိုးသူများဖြစ်ပါသည်။

၄.၇။ ပိုင်ဆိုင်မှု မြေဧရိယာနှင့်သဘာဝ သယံဇာတများ။

လယ်/ယာမြေ၊ ဥယျာဉ်ခြံ၊ လက်တွန်းထွန်စက်၊ ကား၊ မော်တော်ဆိုင်ကယ်၊ အသေးစား အိမ်ဆိုင်များ၊ ထော်လာဂျီ၊ အပ်ချုပ်စက်၊ စက်တပ်လှေ၊ မြက်ရိတ်စက်၊ ရေတွင်း၊ ခိုင်းခွားတို့ ရှိပါသည်။

၄.၈။ အခြားသတင်းအချက်အလက်များ။

အုပ်ချုပ်ရေးအဖွဲ့၊ ကျောင်းကော်မတီ၊ ဂေါပကအဖွဲ့၊ အိုးသူကြီးအဖွဲ့၊ သာရေး/ နာရေး အဖွဲ့၊ အမျိုးသမီးရေးရာအဖွဲ့၊ လူငယ်အဖွဲ့တို့သည် ကျေးရွာတွင်းတည်ရှိသော အဖွဲ့အစည်း များ ဖြစ်ပါသည်။

ကျေးရွာပြင်ပရှိ အဖွဲ့အစည်းများနှင့် ဌာနများ နှင့်လည်းချိတ်ဆက်မှုရှိပါသည်။ နတလ၊ DKBA, KNU, MAM, STC, Save the Children တို့နှင့်ချိတ်ဆက်ပါသည်။

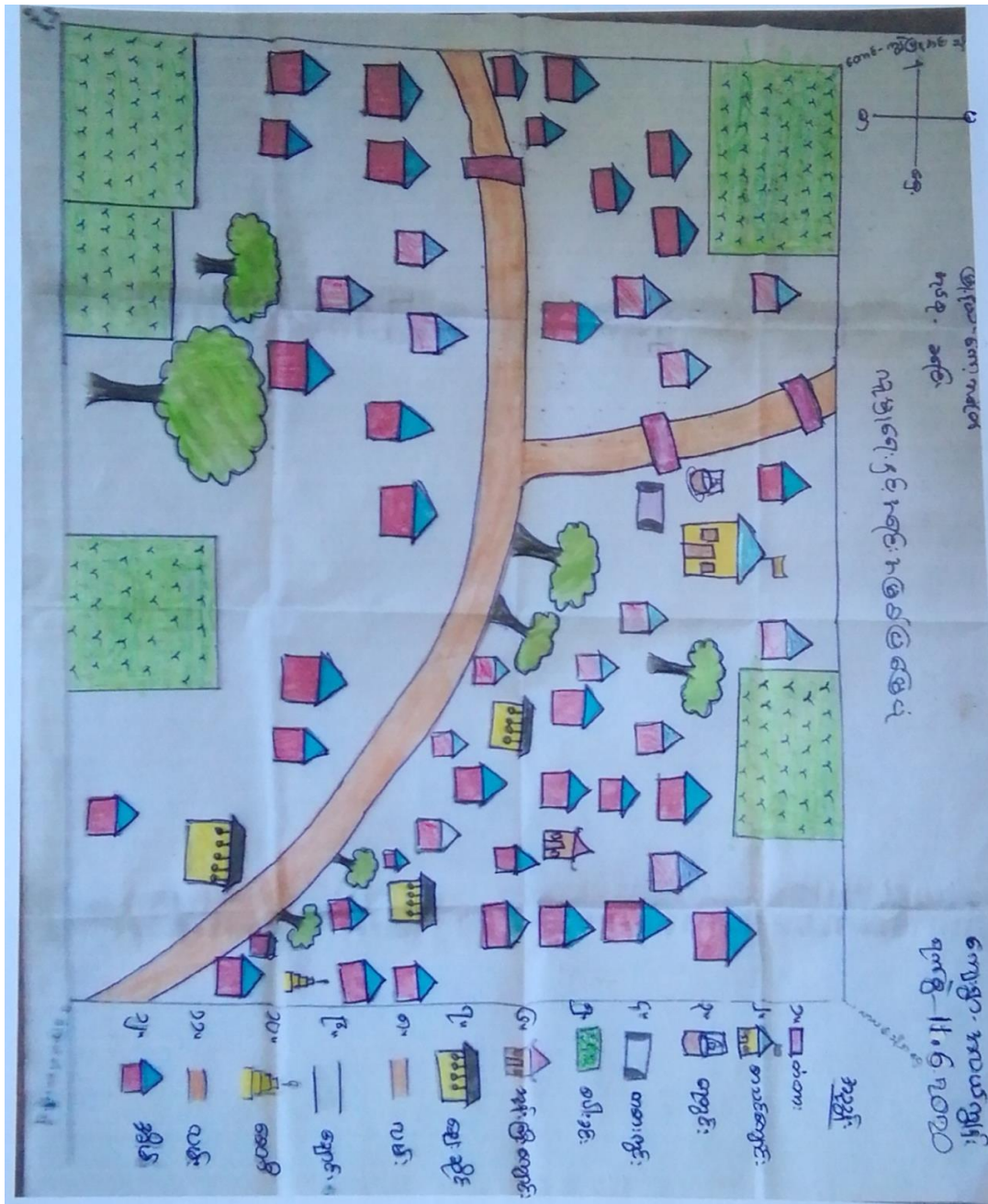
၅။ လူထုပူးပေါင်းပါဝင်သော လူမှုဆန်းစစ်ခြင်းနှင့် အကဲဖြစ်ခြင်း လုပ်ငန်းစဉ် အကျဉ်းချုပ်။

စဉ်	အသုံးပြုသော PRA Tool	ပါဝင်ဆွေးနွေးသူဦးရေ			အဓိကဆွေးနွေးသည့်အချက်များ
		က	မ	ပ	
၁	လူမှုရေးနှင့်အရင်းအမြစ်ပြမြေပုံ	၁၂	၁၅	၂၇	စိုက်ပျိုးရေးလုပ်ငန်း၊ နိုင်ငံခြား (ထိုင်း) ရွှေ့ပြောင်း လုပ်ကိုင်သူများခြင်း။
၂	ရာသီခွင်ပြ - ပြက္ခဒိန်	၅	၁၅	၂၀	မွေးမြူရေးလုပ်ငန်း၊ ဝင်ငွေ နည်းပါးခြင်း၊ သောက်သုံးရေ ရှားပါးခြင်း၊ လမ်းပန်းဆက်သွယ်ရေး၊ ကျန်းမာရေး၊ ပွဲတော်ရက်များ။
၃	ဥစ္စာဓနကြွယ်ဝမှုအဆင့်	၁၂	၁၆	၂၈	အဆင်မပြေသောအိမ်ထောင်စု (၆၅)စု၊ အလုပ်အကိုင်ရှားပါးခြင်း၊ ကျန်းမာရေး၊ ပညာရေး။
၄	ပင့်ကူအိမ် (ကျား-မရေးရာ)	၅	၈	၁၃	ပညာတတ်မြောက်မှု၊ ဝင်ငွေ နည်းပါးခြင်း၊ အလုပ်အကိုင်အခွင့်အလမ်းရှားပါးခြင်း၊ အမျိုးသမီးများဝင်ငွေရ အလုပ်အကိုင်မရှိခြင်း၊ ကျန်းမာရေး။
၅	ပိုင်ဆိုင်မှုသုံးသပ်ခြင်း	၂၀	၁၅	၃၅	အပ်ချုပ်စက် အမျိုးသမီးများ သုံးစွဲမှုများသည်။ လက်တွန်း ထွန်စက်၊ ထော်လာဂျီ၊ မြက်ရိတ်စက်၊ စက်တပ်လှေ၊ အမျိုးသား

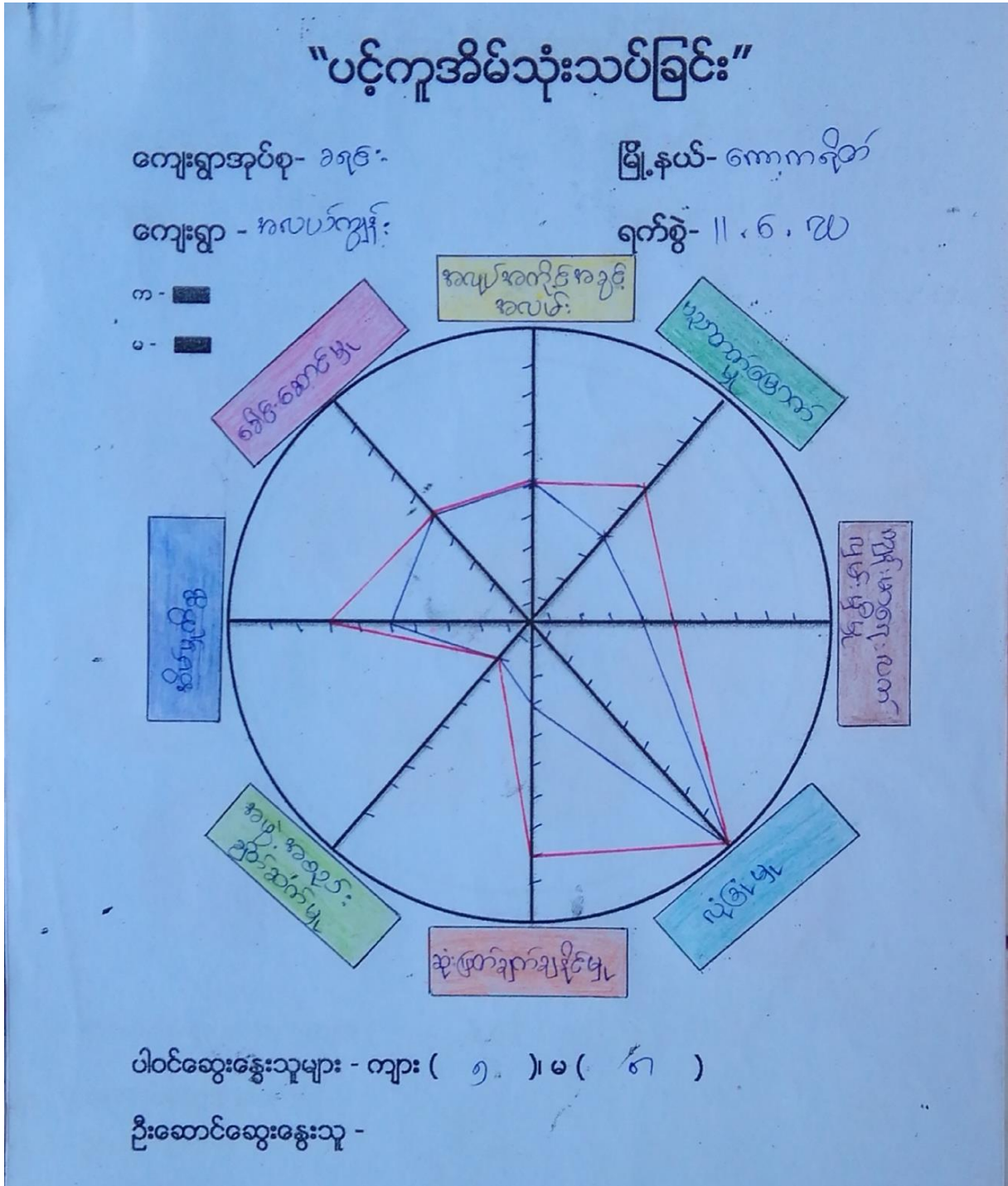
					<p>များသုံးစွဲမှုများသည်။ ဆိုင်ကယ်၊ ကား၊ ရေတွင်း၊ ဘုန်း ကြီးကျောင်း၊ လယ်၊ နွား တို့ကို အမျိုးသား၊ အမျိုးသမီးတို့က သုံးစွဲကြသည်။</p>
၆	အဖွဲ့အစည်းချိတ်ဆက်မှု	၁၂	၁၆	၂၈	<p>ကျေးရွာတွင်း အုပ်ချုပ်ရေးအဖွဲ့ မှ သြဇာလွှမ်းမိုး၊ ကျေးရွာပြင်ပ တွင် နတလ၊ DKBA, KNU, MAM, STC, Save the Children တို့လွှမ်းမိုးမှုများ သည်။</p>

၆။ ကျေးရွာဖွံ့ဖြိုးရေးအစီအစဉ်အတွက် အသုံးပြုသော PRA Tool တစ်ခုချင်းစီ၏ မှတ်တမ်းဓာတ်ပုံများ

၆.၁။ လူမှုရေးနှင့်အရင်းအမြစ်ပြမြေပုံ (Social and Resource Map)



၆.၄။ ပင့်ကူအိမ် (ကျား-မရေးရာ) (Spider Diagram)



၆.၅။ ပိုင်ဆိုင်မှုသုံးသပ်ခြင်း (Asset Mapping)

"အရင်းအမြစ်ထိန်းချုပ်မှုပြဇယား"

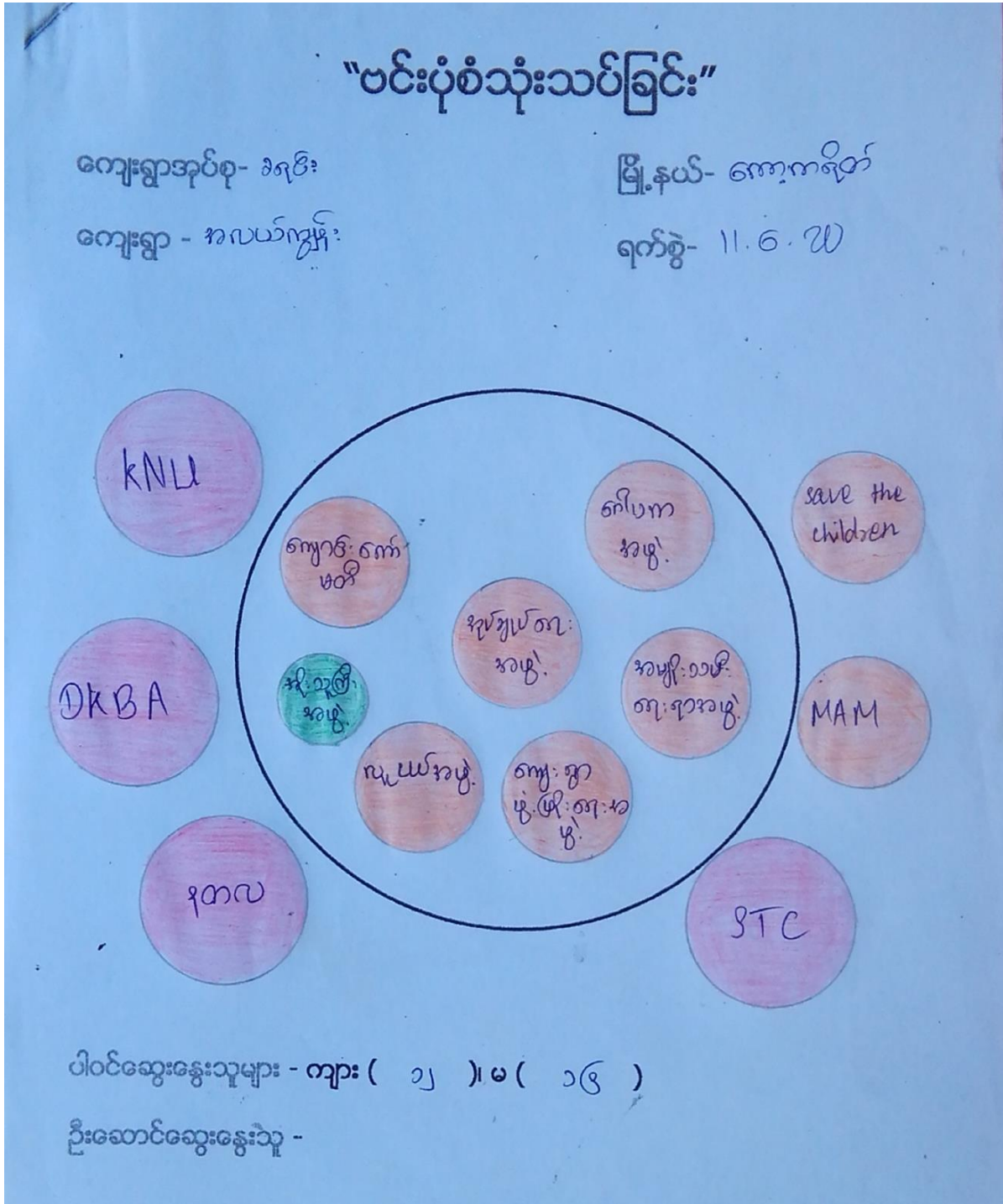
ကျေးရွာအုပ်စု - ခရိုင်: မြို့နယ် - ကော့ကရိတ်
 ကျေးရွာ - အလယ်ကျွန်း ရက်စွဲ - 11.6.20

စဉ်	အမျိုးအစား	ကျား	မ	ကျား+မ
၁။	လက်ကျား/မျက်စက်	✓		
၂။	စာတန်း			✓
၃။	ဇွတ် / ချောင်း			✓
၄။	ဆိခံကယ်			✓
၅။	ခက်ကိုး			✓
၆။	လှည်း			✓
၇။	ခက်ပျေ / ပျေ	✓		
၈။	ကပ်ချုပ်စက်		✓	
၉။	လက်ကိုင် လှေကား	✓		

ပါဝင်ဆွေးနွေးသူများ - ကျား (၂၀)၊ မ (၁၅)

ဦးဆောင်ဆွေးနွေးသူ -

၆.၆။ အဖွဲ့အစည်းချိတ်ဆက်မှု (Venn Diagram)



၇။ ကျေးရွာဖွံ့ဖြိုးရေးအစီအစဉ်အတွက် အသုံးပြုသော PRA Tool တစ်ခုချင်းစီ၏ ဆွေးနွေးခြင်း နှင့်ဆန်းစစ်ခြင်း။

စဉ်	အသုံးပြုသော PRA Tool	ဆွေးနွေးခြင်းနှင့်ဆန်းစစ်ချက် ရလဒ်များ
၁	လူမှုရေးနှင့်အရင်းအမြစ်ပြမြေပုံ	<ul style="list-style-type: none"> -အသက်မွေးဝမ်းကျောင်းအတွက်လယ်များကိုအသုံးပြုကြသည်။ -လယ်အများအပြားရှိပြီးကျွဲ၊နွားများလျော့နည်းလာသည်။ -ကျွဲ၊နွားများသည်လွန်ခဲ့သော(၅)နှစ်အတွင်းလျော့နည်းလာသည်။ -ကျေးရွာတွင်သီးခြားနေသောအုပ်စုမရှိပါ။ -ဤရွာတွင်စကောကရင်များသာနေထိုင်ကြသည်။ -ကျေးရွာတွင်ပြောင်းရွှေ့နေထိုင်မှုမရှိပါ။
၂	ရာသီခွင်ပြ - ပြက္ခဒိန်	<ul style="list-style-type: none"> -အိမ်ထောင်စုအများစုမှာခြံလုပ်ငန်းလုပ်ကြသည်။ -အမျိုးသမီးဦးဆောင်သောအိမ်ထောင်စု (၁၀%) လောက်သာရှိသည်။ -လယ်လုပ်ငန်းအနည်းငယ်ရှိပြီးပြည်ပ(ထိုင်း)သို့သွားရောက်သူအနည်းငယ်ရှိသည်။ -ဝင်ငွေလုံလောက်မှုမရှိပါ။ -ရာသီဥတုဖောက်ပြန်မှုကြောင့်လယ်ယာမြေပျက်စီးမှုရှိသည်။

		<ul style="list-style-type: none"> -ဝင်ငွေမလုံလောက်မှုကိုချေးငွေဖြင့်ဖြေရှင်းရသည်။ -အမျိုးသမီးအသက်မွေးဝမ်းကျောင်းများမှာ ကောက်စိုက်၊ဖက်ကောက်ကြသည်။ -အမျိုးသားနှင့်အမျိုးသမီးလုပ်အားခတန်းတူမရပါ။ -အမျိုးသမီးများဝင်ငွေနည်းရခြင်းအကြောင်းမှာအိမ်မှုကိစ္စနှင့်သာအချိန်ကုန်နေရသောကြောင့်ဖြစ်သည်။
၃	ဥစ္စာဓနကြွယ်ဝမှုအဆင့်	<ul style="list-style-type: none"> -ကျေးရွာတွင်းတွင် ဆင်းရဲနွမ်းပါးသည့်အိမ်ထောင်စု(၆၅)အိမ်ရှိသည်။ -အလုပ်အကိုင်အခွင့်အလမ်းမရှိသောကြောင့် ဆင်းရဲရသည်။ -ဆင်းရဲနွမ်းပါးသူတွေကိုကျေးရွာဖွံ့ဖြိုးရေးအစီအစဉ်ရေးဆွဲရာမှာပါဝင်လာအောင်အလုပ်အကိုင်အခွင့်အလမ်းအကြောင်းကိုနားလည်သဘောပေါက်အောင်ရှင်းပြပြီးမှဆောင်ရွက် နိုင်သည်။ -လမ်း၊တံတား၊အဆောက်အအုံများကဆင်းရဲနွမ်းပါးသူများကိုလုပ်အားခရရှိစေပြီးကျေးရွာတစ်ခုလုံးကိုဖွံ့ဖြိုးတိုးတက်စေမည်။
၄	ပင့်ကူအိမ် (ကျား-မရေးရာ)	<ul style="list-style-type: none"> -အလုပ်အကိုင်အခွင့်အလမ်း၊ခေါင်းဆောင်မှု၊အဖွဲ့အစည်းချိတ်ဆက်မှု၊လုံခြုံမှုတို့သည်အမျိုးသမီးနှင့်အမျိုးသားအတူတူသာဖြစ်သည်။

		<p>-ဆုံးဖြတ်ချက်ချနိုင်မှုသည်အမျိုးသမီးများက အမျိုးသားများထက်ပိုများသည်။</p> <p>-ပညာတတ်မြောက်မှု၊ကျန်းမာရေးလက်လှမ်းမီမှုတို့သည်အမျိုးသမီးများကအနည်းငယ်ပို များသည်။</p> <p>-အမျိုးသမီးများသည် အိမ်မှုကိစ္စတွင်သာ အ ချိန်ကုန်နေရသည်။</p>
၅	ပိုင်ဆိုင်မှုသုံးသပ်ခြင်း	<p>လက်တွန်းထွန်စက်၊စက်လှေ၊လှေ၊လက်ကိုင်လွှစက်တို့သည်(ကျား)သာသုံးစွဲပြီးထိန်းချုပ်မှုမှာ(ကျား)သာဖြစ်သည်။</p> <p>-အပ်ချုပ်စက်သည်(မ)သာသုံးစွဲပြီးထိန်းချုပ်မှာ(ကျား)သာဖြစ်သည်။</p>
၆	အဖွဲ့အစည်းချိတ်ဆက်မှု	<p>-အုပ်ချုပ်ရေးအဖွဲ့၊ကျောင်းကော်မတီအဖွဲ့၊ကျန်းမာရေးအဖွဲ့၊အမျိုးသမီးရေးရာအဖွဲ့၊အိုးသူကြီးအဖွဲ့၊လူငယ်အဖွဲ့၊ဂေါပကအဖွဲ့တို့မှာလူမှုရေးလုပ်ကြံပြီးဂေါပကအဖွဲ့တို့မှာဘသားရေးလုပ်ကြံသည်။</p> <p>-အုပ်ချုပ်ရေးအဖွဲ့၊ကျောင်းကော်မတီအဖွဲ့၊ကျန်းမာရေးအဖွဲ့၊အမျိုးသမီးရေးရာအဖွဲ့၊အိုးသူကြီးအဖွဲ့၊လူငယ်အဖွဲ့၊သစ်တောကော်မတီအဖွဲ့တို့မှာအမျိုးသမီးပါဝင်ပြီးဂေါပကအဖွဲ့မှာအမျိုးသမီးမပါဝင်ပါ။</p> <p>-အုပ်ချုပ်ရေးအဖွဲ့သည်ကျေးရွာဖွံ့ဖြိုးရေးတွင်အဓိကအခန်းကဏ္ဍမှပါဝင်သည်။</p>

		<p>-ဖွံ့ဖြိုးတိုးတက်ရေးစီမံခန့်ခွဲမှုတွင်ကျေးရွာ ခေါင်းဆောင်များသည်ဦးဆောင်မှုအခန်းက ဏ္ဍတွင်ပါဝင်နေသည်။ -ဒေသခံအဖွဲ့များနှင့်ပြင်ပအဖွဲ့အစည်းများ၏ ချိတ်ဆက်မှုမှာအားနည်းသည်။</p>
--	--	---

၈။ ကျေးရွာဖွံ့ဖြိုးရေးအစီအစဉ်ဆောင်ရွက်မှု မှတ်တမ်းဓာတ်ပုံ။



၉။ ကျေးရွာစီမံခန့်ခွဲရေးအဖွဲ့၏ အဖွဲ့ဝင်များစာရင်း။

စဉ်	အမည်	ကျား	မ	တာဝန်	မှတ်ချက်
၁	ဦးစံရှား	√		ကျေးရွာစီထောက်ဥက္ကဋ္ဌ	
၂	နော်အဲ့ဂေ		√	ကျေးရွာစီထောက်ဥက္ကဋ္ဌ	
၃	ဦးဒင့်ဘော	√		ဝယ်ယူရေးဆပ်ကော်မတီ	
၄	ဦးလှစိန်	√		ဝယ်ယူရေးဆပ်ကော်မတီ	
၅	ဒေါ်မုငြိမ်း		√	ဝယ်ယူရေးဆပ်ကော်မတီ	
၆	နော်အဲမို့		√	ကျေးရွာစာရင်ကိုင်	
၇	ဒေါ်လှဝင်း		√	လည်ပတ်ထိန်းသိမ်းရေးဆပ်ကော်မတီ	
၈	ဦးစောခွား	√		လည်ပတ်ထိန်းသိမ်းရေးဆပ်ကော်မတီ	
၉	ဦးသိန်းညွန့်	√		စောင့်ကြည့်ကြီးကြပ်ရေးဆပ်ကော်မတီ	
၁၀	ဒေါ်မုတေ		√	စောင့်ကြည့်ကြီးကြပ်ရေးဆပ်ကော်မတီ	
၁၁	ဒေါ်စန်းညွန့်		√	ဝေဖန်အကြံပြုကိုယ်စားလှယ်	
၁၂	ဦးချစ်ရွှေ	√		ဝေဖန်အကြံပြုကိုယ်စားလှယ်	
၁၃	မစန်းသူဇာ		√	ကျေးရွာစေတနာ့ဝန်ထမ်း	
၁၄	စောချစ်ဝင်း	√		ကျေးရွာစေတနာ့ဝန်ထမ်း	

၁၀ ကျေးရွာအခြေခံသတင်းအချက်အလက် ပုံစံ ၈-၁ (PC - 1)

II	ကျေးရွာခေါင်းဆောင်အမည် ဦးဌေးနိုင်	ကျေးရွာခေါင်းဆောင် ဖုန်းနံပါတ် ၀၉.၈၉၈၆၅၆၇၆	လူထုစည်းရုံးရေးမှူးအမည် ဦးစိုးမြတ်သိန်းထွန်း
ပြည်နယ် ကရင်	မြို့နယ် ကော့ကရိတ်	ကျေးရွာအုပ်စု ခရင်း	ကျေးရွာ အလယ်ကျွန်း

က။ လူဦးရေ

လူမျိုးစု	အိမ်ထောင်စု အရေအတွက်	ကိုးကွယ်သည့် ဘာသာ	အိမ်ထောင်စု အရေအတွက်
လူမျိုးစု(၁).....စကောကရင်...	၉၆	ဗုဒ္ဓ	၉၆
လူမျိုးစု (၂).....			
လူမျိုးစု (၃).....			
လူမျိုးစု (၄).....			
အခြား			

အကြောင်းအရာ	အရေအတွက်
မသန်စွမ်း	၃
သက်ကြီးရွယ်အို (၆၅နှစ် နှင့်အထက်)	၁၂
စစ်ဘေးရှောင်	-

လူဦးရေ	အမျိုးသား အရေအတွက်	အမျိုးသမီး အရေအတွက်	စုစုပေါင်း အရေအတွက်
လူမျိုးစု (၁).....စကောကရင်.....	၂၂၀	၂၁၅	၄၃၅

လူမျိုးစု (၂).....			
လူမျိုးစု (၃).....			
လူမျိုးစု (၄).....			
အခြား			
အိမ်ထောင်ဦးစီး	၈၇	၉	၉၆

ခ။ အခြေခံအဆောက်အအုံ အသုံးအဆောင်များ

စာသင်ကျောင်း	အမှန် ခြစ်	ကျန်းမာရေး	အ မှန် ခြစ်	ဘာစာရေးအ ဆောက်အအုံများ	အမှန် ခြစ်
အထက်တန်း		ဆေးရုံ		စေတီ	√
အလယ်တန်း	√	ကျန်းမာရေးဌာန		ဘုန်းကြီးကျောင်း	√
မူလတန်း		ကျန်းမာရေးဌာန ခွဲ		ဟိန္ဒူဘုရားကျောင်း	
မူကြို		ဆေးပေးခန်း		ခရစ်ယာန်ဘုရား ကျောင်း	
အခြား		အခြား		ဗလီ	
မှတ်ချက်		မှတ်ချက်		အခြား	
				မှတ်ချက်	

(ဂ) ကျွမ်းကျင်သူများမှတ်တမ်း (ကျေးရွာတွင်း သို့ အခြားမှလာရောက်)

ပညာရေး			ကျန်းမာရေး			လက်မှုပညာ		
	ရွာ တွင်း	ပြင် ပ		ရွာ တွင်း	ပြင် ပ		ရွာ တွင်း	ပြင် ပ

အထက်တန်း ဆရာ/မ			ဆရာဝန်			လက်သ မား	√	
အလယ်တန်း ဆရာ/မ		√	ကျန်းမာ ရေးမှုး			ပန်းရံ		
မူလတန်း ဆရာ/မ	√	√	ကျန်းမာ ရေး ဆရာမ			လျှပ်စစ် ကျွမ်းကျင်		
မူကြို ဆရာ/မ			သားဖွား ဆရာမ			ရေပိုက် သွယ်		
အခြား			ကျန်းမာ ရေး လုပ်သား			စက်ပြင်		

(ဃ) ကျေးရွာသို့ရောက်နိုင်သည့်လမ်းအခြေအနေ / အုပ်စုနှင့်ဆက်သွယ်ထားသော လမ်းအခြေ အနေ

ကျောက်ကြမ်းလမ်း ကတ္တရာလမ်း ကွန်ကရစ်လမ်း ဆိုင်ကယ်လမ်း
 ကျောက်ခင်းလမ်း **မြေသားလမ်း** လူသွားလမ်း အခြား -----

(င) ကျေးရွာဖွံ့ဖြိုးရေးစီမံချက်

၁။ လူထုဗဟိုပြုစီမံကိန်းမစတင်မီ ကျေးရွာတွင် ဖွံ့ဖြိုးရေး စီမံချက်ရှိခဲ့ပါသလား?
 ----- ရှိပါသည်/**မရှိပါ**/မသိပါ

၂။ ရှိခဲ့လျှင်ထိုစီမံချက်ကိုမည်သည့်ခုနှစ်တွင်စတင်ခဲ့သလဲ?----- (.....)/ မသိပါ

၃။ ထိုစီမံချက်ကို မြို့နယ်မှအတည်ပြုခဲ့ပါသလား-----

ပြုခဲ့သည်/မပြုပါ/မသိပါ

(စ) ခရီးအကွာအဝေး

၁။ ကျေးရွာ၏ဗဟိုမှ အုပ်စုရွာသို့ခရီးမည်မျှကွာဝေးသနည်း။-၅မိုင်----- (...)မိုင်/မသိပါ

၂။ ကျေးရွာမှ အုပ်စုရွာသို့သွား/လာရာတွင် အချိန်မည်မျှကြာသနည်း။

ခြောက်သွေ့ရာသီကြာချိန် ...၁နာရီ..... ထော်လာဂျီ၊ ဆိုင်ကယ်၊ ကား၊ ခြေလျင်၊ စက်လှေ၊ အခြား.....

မိုးရာသီကြာချိန် ...၂နာရီ..... ထော်လာဂျီ၊ ဆိုင်ကယ်၊ ကား၊ ခြေလျင်၊ စက်လှေ၊ အခြား.....

(ဆ) ပတ်ဝန်းကျင်ဆိုင်ရာ သဘာဝဘေးအန္တရာယ်

ဤကျေးရွာတွင် ရေကြီးခြင်းကဲ့သို့ သဘာဝဘေးအန္တရာယ် ကျရောက်ဖူးပါသလား?

.....မရှိပါ/ ...√.....ရှိပါသည်/ ရှိလျှင်ဖော်ပြပါFlood.....

(ဇ) ကျေးရွာအတွင်းဖွဲ့စည်းထားသော အဖွဲ့အစည်းများ

လူထုဗဟိုပြုစီမံကိန်းမတိုင်မီ ဤကျေးရွာတွင် ကျေးရွာဖွံ့ဖြိုးရေးအတွက်အစိုးရ (သို့)ရွာသား များ ကိုယ်တိုင်(သို့) စီမံကိန်းတစ်ခုခုမှ ဖွဲ့စည်းထားသော အဖွဲ့များရှိပါသလား?

(၁) ----- (၂) -----

(၃) ----- (၄) -----

(စု) အထွေထွေအုပ်ချုပ်ရေးဦးစီးဌာန (GAD) မှ မှတ်တမ်းတင်ထားခြင်း။

.....မရှိပါ။√.....ရှိပါသည်။

၁၁။ ကျေးရွာအခြေခံသတင်းအချက်အလက် ပုံစံ ၈-၂ (PC - 2)

ကျေးရွာအခြေခံသတင်းအချက်အလက် ပုံစံ ၈-၂ (PC - 2)			
စည်းရုံးရေးမှူးဝန်ထမ်းအမည် - ဦးစိုးမြတ်သိန်းထွန်း			
နေ့စွဲ-၁၁.၆.၂၀၂၀		စီမံကိန်းစက်ဝန်းအမှန်ဖြစ်ပါ - စက်ဝန်း ၁ (..)။ စက်ဝန်း ၂ (..) စက်ဝန်း ၃ (..)၊ စက်ဝန်း ၄ (..)	
ပြည်နယ်- ကရင်	မြို့နယ်- ကျောက်စိမ်း	ကျေးရွာအုပ်စု- ခရင်း	ကျေးရွာ- အလယ်ကျွန်း

စီမံကိန်းဆောင်ရွက်မှုအဆင့်များ	နေ့စွဲ		အစည်းအဝေးတက်ရောက်သူ အရေအတွက်					အိမ်ထောင်စုစုစုပေါင်း	အိမ်ထောင်စု %
	စတင်သည့်နေ့	ပြီးစီးသည့်နေ့	ကျား	မ	အိမ်ထောင်စု	လူမျိုးစု အရေအတွက်			
၁။ကျေးရွာစီမံကိန်းမိတ်ဆက်အစည်းအဝေး	၁၁.၆.၂၀၂၀	၁၁.၆.၂၀၂၀	၂၃	၂၃	၅၀	၅၀	ကရင်	၉၆	၅၁.၆၈%
၂။ကျေးရွာဖွံ့ဖြိုးရေးစီမံချက်ရေးဆွဲခြင်းအစည်းအဝေး	၁၁.၆.၂၀၂၀	၁၁.၆.၂၀၂၀	၂၃	၂၃	၅၀	၅၀	ကရင်	၉၆	၅၁.၆၈%
၃။ကျေးရွာအုပ်စုလုပ်ငန်းဆုံးဖြတ်ချက်ချသည့်အစည်းအဝေး									
၄။မြို့နယ်အဆင့်စီမံကိန်းရေးဆွဲရေးနှင့်အကောင်အထည်ဖော်ရေးကော်မတီ၏စီမံကိန်းသုံးသပ်မှုအစည်းအဝေး									
၅။မြို့နယ်စီမံကိန်းရေးနှင့်အကောင်အ									

ထည်ဖော်ရေးကော်မတီ၏ဆုံးဖြတ်မှုကို ရွာသို့အသိပေးအကြောင်းကြားသည့် အစည်းအဝေး									
၆။စီမံကိန်းလုပ်ငန်း ခွဲစီမံချက်ရေးဆွဲခြင်း ၆.၁။စီမံကိန်းလုပ်ငန်းအကောင်အထည်ဖော်ရေးအစီအစဉ်ရေးဆွဲခြင်း ၆.၃။ဘဏ္ဍာရေးကုန်ကျမှုလျာထားအစီအစဉ်ရေးဆွဲခြင်း ၆.၄။ပြင်/ထိန်းအစီအစဉ်ရေးဆွဲခြင်း									
၇။စီမံကိန်းလုပ်ငန်း ခွဲတိုးတက်မှုစောင့်ကြည့်အစည်းအဝေး ၇.၁။အစည်းအဝေး ပထမအကြိမ် ၇.၂။အစည်းအဝေးဒုတိယအကြိမ် ၇.၃။အစည်းအဝေး တတိယအကြိမ်									
၈။စီမံကိန်းလုပ်ငန်း ခွဲအပြီးသတ်စစ်ဆေးခြင်းအစည်းအဝေး									
၉။လူထုစစ်ဆေးပွဲအစည်းအဝေး									

၁၂။ ကျေးရွာအခြေခံသတင်းအချက်အလက် ပုံစံ ၈-၃ (PC - 3)

စည်းရုံးရေးမှူးအမည် / ဝန်ထမ်းအမည် -			
နေ့စွဲ - ၁၁.၆.၂၀၂၀		စီမံကိန်းစက်ဝန်းအမှန်ဖြစ်ပါ - စက်ဝန်း ၁ (..)။ စက်ဝန်း ၂ (..) စက်ဝန်း ၃ (√..)၊ စက်ဝန်း ၄ (..)	
ပြည်နယ် ကရင်	မြို့နယ် ကော့ကရိတ်	ပြည်နယ် ကရင်	မြို့နယ် ကော့ကရိတ်

(က) အခက်အခဲအတားအဆီးများအား ဆွေးနွေးခြင်း။ ယခုလက်ရှိအခြေအနေတွင် ကျေးရွာရှိ အဓိကအခက်အခဲအတားအဆီး မည်မျှရှိပါသနည်း။

အုပ်စုဖွဲ့ဆွေးနွေးမှုများမှ တင်ပြသော အခက်အခဲအတားအဆီးများ			
မိုးရာသီတွင်ရာသီတွင်ရွာတွင်းလမ်းနှင့်ရွာချင်းဆက်လမ်းမ ကောင်းသောကြောင့်ရွာသူ/သားများသွားလာရာတွင်အခက် အခဲရှိခြင်း။	ကျား ...	မ....	ကျား+မ ...√
အုပ်စုဆေးပေးခန်းမရှိသောကြောင့်ရွာသူ/သားများကျန်း မာရေးအတွက်အခက်အခဲရှိခြင်း။	ကျား ...	မ....	ကျား+မ ...√
ကျောင်းသားဦးရေတိုးလာသောကြောင့်ကျောင်းဆောင်လုံ လောက်မှုမရှိ၍ပညာသင်ကြားရာတွင်အခက်အခဲရှိခြင်း။	ကျား ...	မ....	ကျား+မ ...√
ကျောင်းခြံစည်းရိုးမရှိသောကြောင့်ကျောင်းနှင့်ကျောင်း သား/သူများလုံခြုံမှုမရှိခြင်း။	ကျား ...	မ....	ကျား+မ ...√
လျှပ်စစ်မီး(ဆိုလာ)မရှိသောကြောင့်ရွာသူ/သားများလူနေမှု အဆင့်အတန်းနိမ့်ကျခြင်း။	ကျား ...	မ...√	ကျား+မ ...
စက်ရေတွင်းမရှိသောကြောင့်ရွာသူ/သားများသောက်သုံး ရေမလုံလောက်သောအခက်အခဲ။	ကျား ...	မ....	ကျား+မ ...√
ကျေးရွာစာကြည့်တိုက်မရှိသောကြောင့်ရွာသူ/သားများစာ	ကျား	မ...√	ကျား+မ

ပေဗဟုသုတလေ့လာရာတွင်အခက်အခဲရှိခြင်း။
ဝန်ထမ်းအိမ်ယာမရှိသောကြောင့်ဆရာ/မများနေထိုင်ရာတွင်အခက်အခဲရှိခြင်း။	ကျား ...	မ....	ကျား+မ ...√
အလုပ်အကိုင်အခွင့်အလမ်းမရှိသောကြောင့်ရွာသူ/သားများအတွက်စားဝတ်နေရေးအခက်အခဲရှိခြင်း။	ကျား ...	မ...√ .	ကျား+မ ...
စိုက်ပျိုး/မွေးမြူရေးသင်တန်းမရှိသောကြောင့်စိုက်ပျိုးရေးနှင့်မွေးမြူရေးလုပ်သူနည်းပါးခြင်း။	ကျား ...	မ....	ကျား+မ ...√

(ခ) မျှော်မှန်းခြင်း - နောင်လာမည့် ၅ နှစ်တွင် ကျေးရွာဖွံ့ဖြိုးရေးလျာထားချက်များ

အုပ်စုဖွဲ့ဆွေးနွေးမှုများမှ တင်ပြသော အခက်အခဲအတားအဆီးများ			
မိုးရာသီတွင်ရွာတွင်းလမ်းနှင့်ရွာချင်းဆက်လမ်းကောင်းလျှင်ရွာသူ/သားများသွားလာရာတွင်အဆင်ပြေစေရန်။	ကျား ...	မ....	ကျား+မ ...√
အုပ်စုဆေးပေးခန်းရှိလျှင်ရွာသူ/သားများကျန်းမာရေးအတွက်အဆင်ပြေလာစေရန်။	ကျား ...	မ....	ကျား+မ ...√
ကျောင်းသားဦးရေတိုးလာသောကြောင့်ကျောင်းဆောင်လုံလောက်မှုရှိလျှင်ပညာသင်ကြားရာတွင်အဆင်ပြေလာစေရန်။	ကျား ...	မ....	ကျား+မ ...√
လျှပ်စစ်မီး(ဆိုလာ)ရှိလျှင်ရွာသူ/သားများလူနေမှုအဆင့်အတန်းမြင့်မားလာစေရန်။	ကျား ...	မ...√ .	ကျား+မ ...
စက်ရေတွင်းရှိလျှင်ရွာသူ/သားများသောက်သုံးရေအတွက်အဆင်ပြေလာစေရန်။	ကျား ...	မ....	ကျား+မ ...√
ကျေးရွာစာကြည့်တိုက်ရှိလျှင်ရွာသူ/သားများစာပေဗဟုသုတလေ့လာရာတွင်အဆင်ပြေစေရန်။	ကျား ...	မ...√ .	ကျား+မ ...
ဝန်ထမ်းအိမ်ယာရှိလျှင်ဆရာ/မများနေထိုင်ရာတွင်အဆင်ပြေလာစေရန်။	ကျား ...	မ....	ကျား+မ ...√

အလုပ်အကိုင်အခွင့်အလမ်းရှိလျှင်ရွာသူ/သားများအတွက် စားဝတ်နေရေးအဆင်ပြေလာစေရန်။	ကျား ...	မ...√ .	ကျား+မ ...
စိုက်ပျိုးမွေးမြူရေးနည်းပညာရှိလျှင်စိုက်ပျိုးရေးနှင့်မွေးမြူရေးလုပ်သူပေါများလာစေရန်။	ကျား ...	မ.... ...	ကျား+မ ...√
ကျောင်းခြံစည်းရိုးရှိလျှင်ကျောင်းနှင့်ကျောင်းသူ/သားများ လုံခြုံမှုရှိလာစေရန်။	ကျား ...	မ.... ...	ကျား+မ ...√

(ဂ) လူထုစီမံကိန်း၏ နောင်လာမည့် ၄ နှစ်တာအတွက် အကျိုးဝင်သော ကျေးရွာဖွံ့ဖြိုးရေး လုပ်ငန်းအစီအစဉ်များ။

ဦးစားပေး အဆင့် သတ်မှတ်ချက်	ကျေးရွာဖွံ့ဖြိုးရေး အတွက် လုပ်ငန်းအစီအစဉ်များ	အဆိုပြုသူ ကျား၊ မ၊ (ကျား+မ)	အခန်း ကဏ္ဍ	ခန့်မှန်း ကုန်ကျ စရိတ် ကျပ်	အကျိုးခံစားခွင့်ရှိသူ ခန့်မှန်းအရေအတွက်		
					ကျား	မ	ပေါင်း
၁။	ရွာချင်းဆက် မြေသားလမ်း ခင်းခြင်းလုပ်ငန်း(အလယ် ကျွန်း+တံ တားကြီး)	က+မ	လမ်းပန်းဆက်သွယ်ရေး	၂၅၀၀၀၀၀၀	၂၂၀	၂၁၅	၄၃၅
၂။	အလယ်တန်း ကျောင်းခြံ စည်းရိုးပြုပြင်ခြင်းလုပ်ငန်း	က+မ	ပညာရေး	၁၅၀၀၀၀၀၀	၂၂၀	၂၁၅	၄၃၅
၃။	ရွာတွင်းမြေ	က+မ	လမ်းပန်းဆက်သွယ်ရေး	၁၄၀၀၀၀၀၀	၂၂၀	၂၁၅	၄၃၅

	သားလမ်းခင်း ခြင်းလုပ်ငန်း		ကံသွယ်ရေး				
၄။	စက်ရေတွင်း ရေစင်ပိုက် သွယ်တန်း ခြင်းလုပ်ငန်း	က+မ	ရေရရှိရေး	၁၀၀၀၀၀၀၀	၂၂၀	၂၁၅	၄၃၅
၅။	အလယ်တန်း ကျောင်း ဆောင်သစ် တိုးချဲ့ခြင်း လုပ်ငန်း	က+မ	ပညာရေး	၃၀၀၀၀၀၀၀	၂၂၀	၂၁၅	၄၃၅
၆။	လျှပ်စစ်မီး (ဆိုလာ)တပ် ဆင်ခြင်းလုပ် ငန်း	မ	မီးလင်းရေး	၁၅၀၀၀၀၀၀	၂၂၀	၂၁၅	၄၃၅
၇။	ကျေးရွာစာ ကြည့်တိုက် ဆောက်လုပ် ခြင်းလုပ်ငန်း	မ	အခြား	၂၀၀၀၀၀၀၀	၂၂၀	၂၁၅	၄၃၅
၈။	အုပ်စုဆေး ပေးခန်း ဆောက်လုပ် ခြင်းလုပ်ငန်း	က+မ	ကျန်းမာ ရေး	၁၆၀၀၀၀၀၀	၂၂၀	၂၁၅	၄၃၅

(ဃ) လူထုစီမံကိန်း၏နောင်လာမည့် ၄ နှစ်အတွက် အကျုံးမဝင်သော ကျေးရွာဖွံ့ဖြိုးရေး လုပ်ငန်းအစီအစဉ်များ။

စဉ်	ကျေးရွာဖွံ့ဖြိုးရေးအတွက် လုပ်ငန်းအစီအစဉ်များ	အဆိုပြုသူ ကျား၊ မ၊ (ကျား+မ)	အခန်း ကဏ္ဍ
၁။	ဝန်ထမ်းအိမ်ယာဆောက်လုပ်ခြင်း လုပ်ငန်း	က+မ	အခြား
၂။	စိုက်ပျိုး/မွေးမြူရေးသင်တန်း	က+မ	စိုက်ပျိုး/မွေးမြူရေး
၃။	အလုပ်အကိုင်အခွင့်အလမ်းရရှိရေး	မ	အခြား

၁၃ ကျေးရွာပထမနှင့် ဒုတိယအကြိမ်အစည်းအဝေးမှတ်တမ်းများ

။

အစည်းအဝေးခေါ်ရက် ၂၀၁၅ ဇူလိုင်လ ၂၉ ရက်

နေရာ - အလယ်ကျွန်း
 အချိန် - ၉:၀၀ AM - ၄:၃၀ PM
 ဝေဖန်ရေးသည့် အကြောင်းအရာ

- ၁။ လူ့အဖွဲ့အစည်း ဖွဲ့စည်းခြင်း၊ စီမံကိန်း ဖော်ပြခြင်း၊ အကြောင်းအရာ ဖြေရှင်းခြင်း
- ၂။ အစီအစဉ်အတိုင်း အစည်းအဝေးများ၊ အစည်းအဝေးများ၊ အစည်းအဝေးများ ဖြေရှင်းခြင်း
- ၃။ PRA Tools ဖြစ်ပေါ်မှုများ ဖြေရှင်းခြင်း၊ ဖြစ်ပေါ်မှုများ ဖြေရှင်းခြင်း
- ၄။ အကျိုးဝင်မဝင်ဘော စီမံကိန်းများ ဖြစ်ပေါ်မှုများ၊ အစည်းအဝေးများ၊ အစည်းအဝေးများ ဖြေရှင်းခြင်း
- ၅။ ပထမအကြိမ် အစည်းအဝေး အစည်းအဝေး ဖြစ်ပေါ်မှုများ ဖြေရှင်းခြင်း

စဉ်	အစည်းအဝေးအကြောင်းအရာများ	ဆောင်ရွက်မည့်သူ
၁။	လာမည့် ဒုတိယ စက်ဝန်းတွင် တက်ပွားလက်ခံပွဲဖြင့် ပျားပေါင်း ပါဝင်ပေးကြပါဟု မေတ္တာရပ်ခံချက်ပါသည်။	ကျေးရွာအစိုးရအဖွဲ့၊ အစည်းအဝေး
၂။		ကျေးရွာအဖွဲ့
၃။	ဖွံ့ဖြိုးရေး ဖွဲ့စည်းပေးခြင်းနှင့် ဖွဲ့စည်းပေးခြင်း၊ အစည်းအဝေးများ ဖြေရှင်းခြင်း (အလယ်ကျွန်း နေရာအကြောင်း) ကို အစည်းအဝေးပါသည်။	ကျေးရွာအဖွဲ့
၄။	ပထမအကြိမ် အစည်းအဝေး အစည်းအဝေး အစည်းအဝေး ဖြစ်ပေါ်မှုများ ဖြေရှင်းခြင်းပါသည်။	TF/CF

တိုင်ကြားသူ
 အစည်းအဝေး
 အစည်းအဝေး
 ဖြစ်ပေါ်မှုများ / CF :
 ၂၉ / ၂၀၁၅.၇.၂၉

၁၄ ကဏ္ဍအလိုက်အနှစ်ချုပ်ဇယား

ကဏ္ဍ	စဉ်	လုပ်ငန်းအမျိုးအစား	အဆိုပြုသူ			ခုနှစ်	ထောက်ပံ့မည့် အဖွဲ့အစည်း (သို့) ဌာန	မှတ်ချက်
			ကျား	မ	ကျား+ မ			
အခြေခံအဆောက်အအုံ (လမ်း၊ တံတား၊ ရေရရှိရေး၊ မီးလင်းရေး)	၁	ရွာချင်းဆက်မြေသားလမ်းခင်းခြင်းလုပ်ငန်း			√	၂၀၁၈/၂၀၂၀		
	၂	ရွာတွင်းမြေသားလမ်းပြုပြင်ခြင်းလုပ်ငန်း			√	၂၀၁၈/၂၀၂၀		
	၃	စက်ရေတွင်းရေစင်ပိုက်သွယ်တန်းခြင်းလုပ်ငန်း			√	၂၀၁၈/၂၀၂၀		
	၄	ကျေးရွာဆိုလာမီးလင်းရေးလုပ်ငန်း		√		၂၀၁၈/၂၀၂၀		
	၅	အုပ်စုဆေးပေးခန်းတည်ဆောက်ခြင်းလုပ်ငန်း			√	၂၀၁၈/၂၀၂၀		
လူမှုစီးပွား (ပညာရေး၊ ကျန်းမာရေးနှင့်ဆိုင်သော အဆောက်အအုံအခြားလိုအပ်ချက်များ)	၁	အလယ်တန်းကျောင်းဆောင်သစ်တိုးချဲ့ခြင်းလုပ်ငန်း			√	၂၀၁၈/၂၀၂၀		
	၂	ဝန်ထမ်းအိမ်ယာတည်ဆောက်ခြင်းလုပ်ငန်း			√	၂၀၁၈/၂၀၂၀		
	၃					၂၀၁၈/၂၀၂၀		
	၄					၂၀၁၈/၂၀၂၀		
	၅					၂၀၁၈/၂၀၂၀		
အသက်မွေးဝမ်းကျောင်း (စိုက်ပျိုးရေး၊ မွေးမြူရေးနှင့်ဆိုင်သော အ)	၁	စိုက်ပျိုးမွေးမြူရေးသင်တန်း			√	၂၀၁၈/၂၀၂၀		
	၂	အလုပ်အကိုင်အခွင့်အလမ်းရရှိရေး		√		၂၀၁၈/၂၀၂၀		
	၃							

အလယ်ကျွန်းကျေးရွာ တတိယနှစ်စက်ဝန်း ကျေးရွာဖွံ့ဖြိုးရေးအစီအစဉ် စီမံကိန်း သတ္တမနှစ်

ဆောက်အုန်းနှင့် အခြားလို အပ် ချက်များ	၄							
	၅							
သဘာဝဘေး အန္တရာယ် လျော့ပါးရေး	၁							
	၂							
	၃							
	၄							
	၅							
အခြား	၁	ကျေးရွာစာကြည့် တိုက်ဆောက်လုပ်ခြင်း လုပ်ငန်း		✓		၂၀၁၈/၂ ၀၂၀		
	၂							
	၃							
	၄							
	၅							