

ပြည်ထောင်စုသမ္မတမြန်မာနိုင်ငံတော်အစိုးရ  
စိုက်ပျိုးရေး၊မွေးမြူရေးနှင့်ဆည်မြောင်းဝန်ကြီးဌာန  
ကျေးလက်ဒေသဖွံ့ဖြိုးတိုးတက်ရေးဦးစီးဌာန  
အမ်းမြို့နယ်



လူထုဗဟိုပြုစီမံကိန်း

National Community Driven Development Project  
(NCDDP)



ကျေးရွာဖွံ့ဖြိုးရေးအစီအစဉ်

Village Development Plan (VDP)

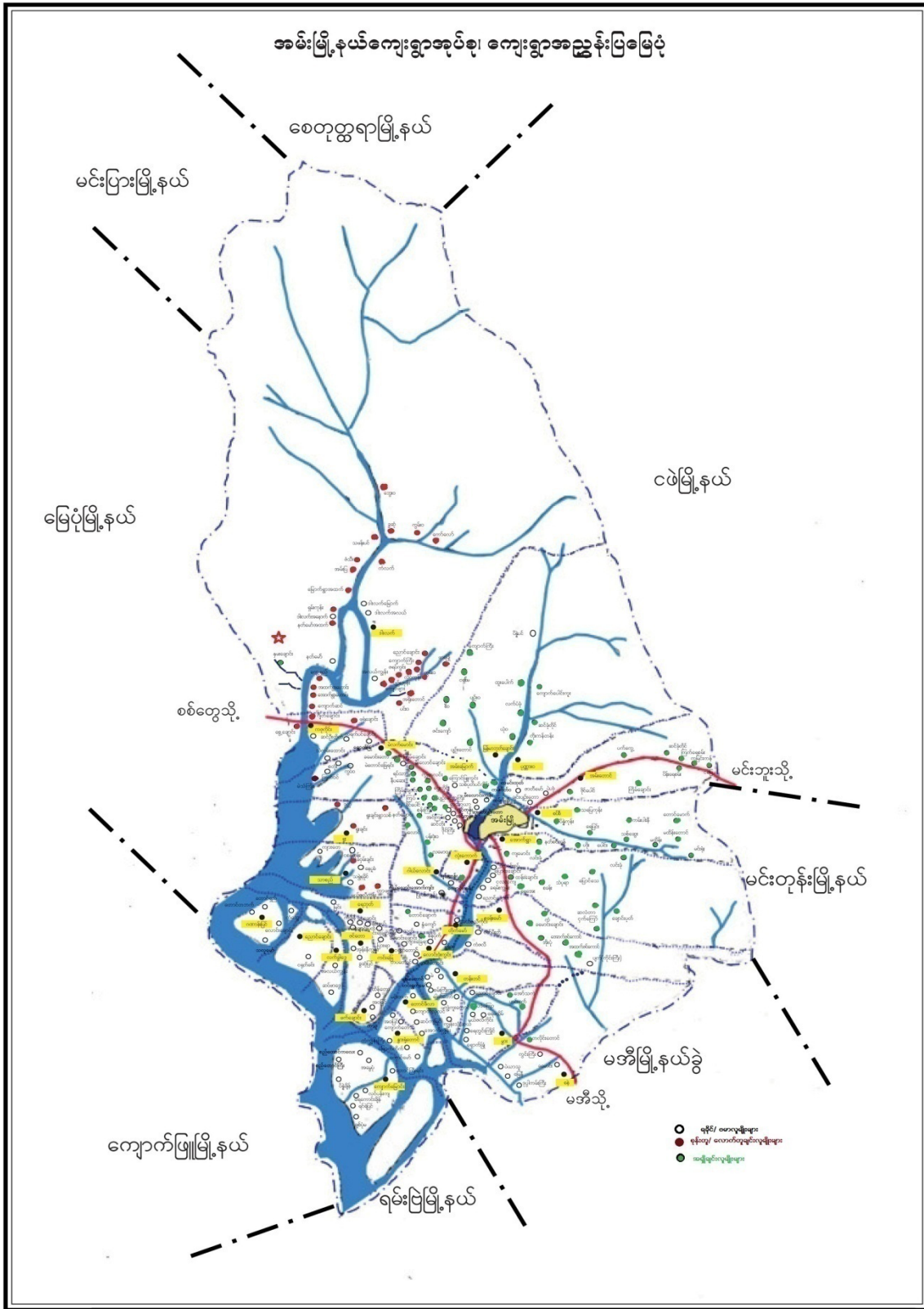
ဒါးလက်ကျေးရွာအုပ်စု၊ အနောက်ရွာကျေးရွာ

# မာတိကာ

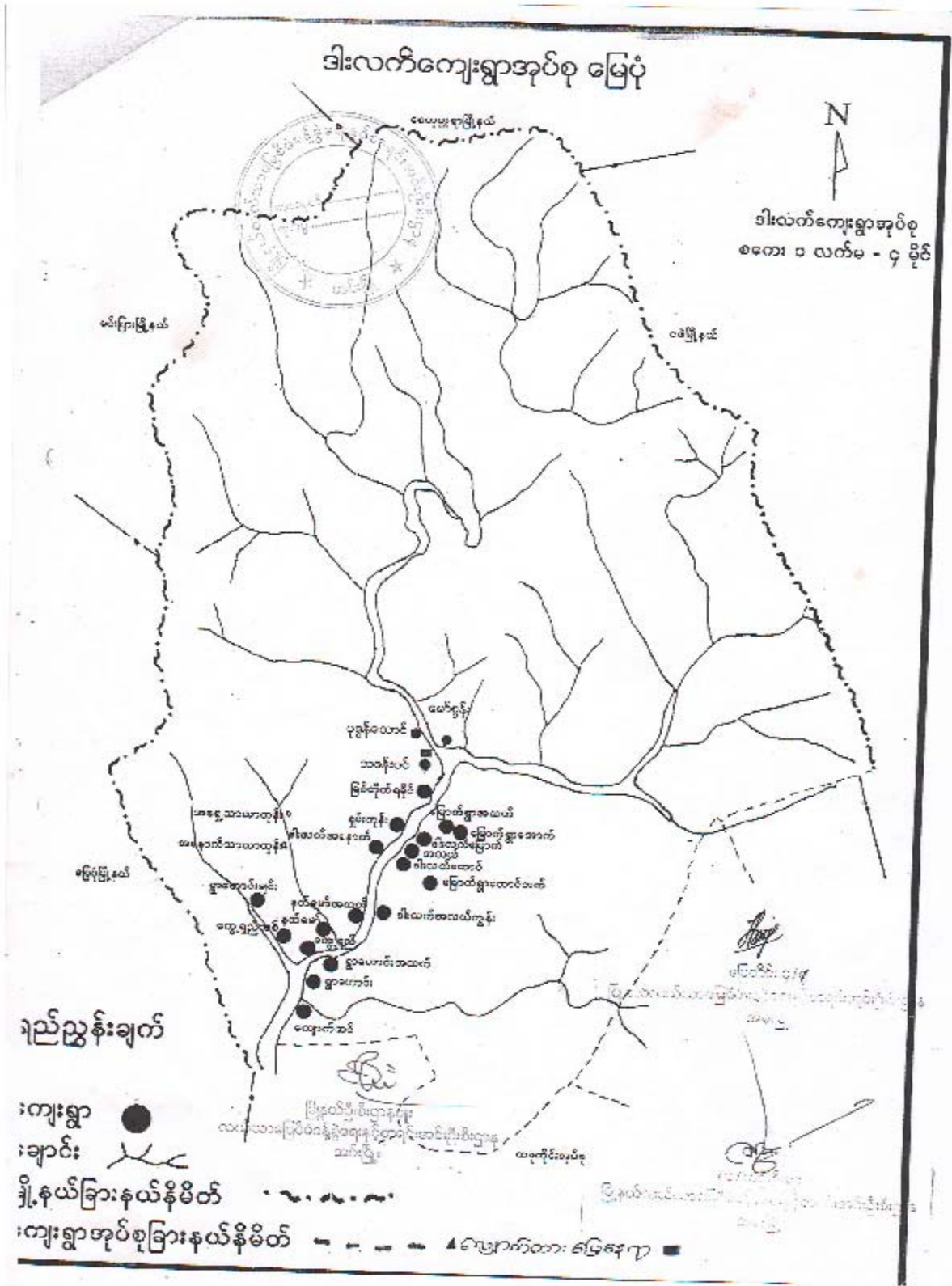
၁။ မြို့နယ်မြေပုံ	၁
၂။ ကျေးရွာအုပ်စုမြေပုံ	၂
၃။ အုပ်စုတွင်ပါဝင်သောကျေးရွာများစာရင်း	၃
၄။ ကျေးရွာအခြေခံအချက်အလက်များ	၄
၅။ လူထုပူးပေါင်းပါဝင်သောလူမှုဆန်းစစ်ခြင်းနှင့် အကဲဖြတ်ခြင်းလုပ်ငန်းစဉ် (PSA/PRA) ဇယား။	၆
၆။ ကျေးရွာလူမှုရေးပြုသယံဇာတပြမြေပုံ	၈
၇။ ကျေးရွာလူမှုရေးပြုသယံဇာတပြမြေပုံသုံးသပ်ချက်	၉
၈။ ရာသီခွင်ပြဇယားပုံ	၁၀
၉။ ရာသီခွင်ပြဇယားပုံသုံးသပ်ချက်	၁၁
၁၀။ ဦးစားပေးလုပ်ငန်းခွဲများနှိုင်းယှဉ်ရွေးချယ်ခြင်းပြဇယား	၁၂
၁၁။ ဦးစားပေးလုပ်ငန်းခွဲများနှိုင်းယှဉ်ရွေးချယ်ခြင်းပြဇယားသုံးသပ်ချက်	၁၃
၁၂။ ပြဿနာသစ်ပင်ပြပုံ	၁၄
၁၃။ ပြဿနာသစ်ပင်ပြပုံသုံးသပ်ချက်	၁၅
၁၄။ ကျေးရွာတွင်းအဖွဲ့အစည်းများအကြားချိတ်ဆက်မှုပြဇယား	၁၆
၁၅။ ကျေးရွာတွင်းအဖွဲ့အစည်းများအကြားချိတ်ဆက်မှုပြဇယားသုံးသပ်ချက်	၁၇
၁၆။ လူမှုစီးပွားအဆင့်သတ်မှတ်ခြင်းပြဇယား	၁၈
၁၇။ လူမှုစီးပွားအဆင့်သတ်မှတ်ခြင်းပြဇယားသုံးသပ်ချက်	၁၉
၁၈။ ပင့်ကူအိမ်ကွန်ယက်ဇယား	၂၀
၁၉။ ပင့်ကူအိမ်ကွန်ယက်ဇယားသုံးသပ်ချက်	၂၁
၂၀။ ကော်မတီဝင်များရွေးချယ်ခြင်းနှင့် ကျေးရွာဖွံ့ဖြိုးရေးအစီအစဉ်ဆောင်ရွက်မှုမှတ်တမ်းဓါတ်ပုံများ	၂၂
၂၁။ ကျေးရွာအချက်အလက် (ပုံစံ-၁)	၂၃
၂၂။ စီမံကိန်းစက်ဝန်းအချိန်ဇယား (ပုံစံ-၂)	၂၆
၂၃။ ကျေးရွာဖွံ့ဖြိုးရေးဦးစားပေးအစီအစဉ် (ပုံစံ-၃)	၂၈

၂၄။ ကျေးရွာအုပ်စုစီမံကိန်းလုပ်ငန်းခွဲရွေးချယ်ခြင်း (ပုံစံ-၄)	၃၀
၂၅။ အစည်းအဝေးမှတ်တမ်းများ	၃၃
၂၆။ ကဏ္ဍအလိုက်ဦးစားပေးဖွံ့ဖြိုးရေးလုပ်ငန်းစဉ်များ	၄၂
၂၇။ ကျေးရွာဖွံ့ဖြိုးရေးစီမံချက်အရည်အသွေးထိန်းချုပ်မှု ( Check List)	၄၃

# ၁။ အမ်းမြို့နယ်မြေပုံ



၂။ ဒါးလက်ကျေးရွာအုပ်စုမြေပုံ



၃။ ဒါးလက်အုပ်စုရှိကျေးရွာများစာရင်း

စဉ်	ကျေးရွာအုပ်စုအမည်	ကျေးရွာအမည်	ကျေးရွာအမည်
၁	ဒါးလက်	လုံးတုံ	ကျောက်ဆင်
		ဝင်ဝ	ပင်းဖျား
		ညောင်ချောင်း	ဖားပြို
		နေပစေး	ကျောက်ကြီး
		ဘွေးဝ	ကွမ်းဝ(ဒါးလက်)
		ပေါင်းဝ	ဖရပ်ကွင်း
		မော်စွန်း	လိပ်ကုန်း
		ကွမ်းဝ (အေးချောင်း)	ကြောဝ
		သဖန်းပင်	အရိုးတောင်
		ဖံသီး	အောက်ရွာဟောင်း
		နန်းရာကုန်း	အထက်ရွာဟောင်း
		ငုတ်ဝ	ကွေ့ရှည်
		အမ်းပြ	အလယ်ကျွန်း
		ကံလက်	တောင်ရွာ
		သင်္ကန်းအိုင်	အလယ်ရွာ
		သဘော့မောက်	မြောက်ရွာ
		ရှမ်းကုန်း	မီးချောင်း
		အနောက်ရွာ	နမ်းချောင်း
		မင်္ဂလာဒုံ	ညောင်ပင်ကွင်း
		နတ်မော်	ညောင်ခြေထောက်

# ၄။ ကျေးရွာအခြေခံအချက်အလက်

## (၁) ကျေးရွာသမိုင်းအကျဉ်း

ဒါးလက်အနောက်ရွာသည် ကျေးရွာတည်ထောင်သောနှစ် အနောက်ရွာဟု ခေါ်ဆိုခြင်းမှာ မြောက်ရွာ၊ တောင်ရွာ အစွဲပြုခြင်းအားဖြင့် ကျေးရွာတည်ဆောက်ရာတွင် အနောက်အရပ်ဖြစ်၍ အနောက်ရွာဟု ခေါ်ဆိုသမုတ်ကြခြင်း ဖြစ်ပါသည်။ အနောက်ရွာကို လွန်ခဲ့သောနှစ်ပေါင်း (၃၀၀)ကျော်ခန့်က ပထမတွင် အိမ်ခြေ (၁၅)အိမ်ခန့်ရှိပြီး ရွာမှာချောင်းရိုးအလယ်တွင်တည်ရှိသည်။

ကျေးရွာဦးဆောင်သူများ နှစ်ပေါင်း ရွှေ့လျားလာသည့်နောက်နှစ် (၁၅၀)ကျောက်ခန့်ရောက် လာသောအခါ ကျေးရွာတွင် အိမ်ခြေ (၅၀)ခန့် ဆွေမျိုးစုအလိုက်နေထိုင်ကြပါသည်။ ထိုစဉ်ကျေးရွာ ခေါင်းဆောင်များမှာ ဦးကျောက်ဖြူ၊ ဦးစောထွန်း၊ ဦးစိုးသူတို့မှ ဦးဆောင်ပြီး ဘာသာသာသနာကိစ္စ ရပ်များဆောင်ရွက်ခဲ့ကြရာ ပထမဆုံး ဆရာတော်မှာ ဦးပညာသာမိ ဖြစ်ပါသည်။ လာရောက်နေထိုင် ကြသော လူမျိုးစုကျေးရွာကို ဆရာတော်ကပါ ဦးဆောင်လာသဖြင့် ချင်းလူမျိုးများလည်း နှစ်ပေါင်း (၂၀၀)ကျော်နောက်ပိုင်းတွင် အခြေချနေထိုင်လာကြပါသည်။ ယခုကိုးကွယ်လျက်ရှိသော တန်ခိုးကြီး မြသိန်းတန်ဘုရားကြီးမှာ ယခင်ရှေ့နှစ်ပေါင်းများစွာကပင် ဘုရင်မင်းမြတ်များမှအစ မိဖုရားစောမဲကျီ ဦးဆောင်၍ ပင့်ဆောင်ထားရာ ယခုတိုင်ကိုးကွယ်လျက်ရှိပါသည်။ တန်ခိုးကြီး မြသိန်းတန်ဘုရား ကြီးကို ရခိုင်ပြည်နယ်နှင့် ပြည်မများမှ နှစ်စဉ်လာရောက် ဖူးမျှော်လာကြသဖြင့် ပွင့်လင်းရာသီတွင် အထူးစည်ကားလှပါသည်။ ချင်းလူမျိုးများမှာ ချောင်းဖျားဒေသ အောက်ပိုင်းမီးချောင်းဒေသများမှ ဖြစ်ပါသည်။

သဘာဝဘေးအန္တရာယ်မှာ ဒါးလက်ချောင်းမ မိုးကြီးသဖြင့် လူနေအိမ်ခြေများ၊ ဆန်စပါးများ ပျက်စီးခြင်း ခံခဲ့ရပါသည်။ (၂၀၁၅)ခုနှစ် မိုးတွင်းကာလ၊ ဇူလိုင်လတွင် ရေကြီးနှစ်မြုပ်မှုတစ်ကြိမ် ထပ်မံ ခံရပြီး အိမ်ခြေများ မျောပါသွားခြင်း ကျွဲ၊ နွားများ သေကြေခြင်း၊ ဆန်စပါးများ ပျက်စီးခြင်းစသည်များ ကြုံတွေ့ရပါသည်။

စစ်ဘေးနှင့် လုံခြုံရေးကျေးရွာတွင် စစ်ဘေးဒဏ်မခံရဘဲ ကျေးရွာသူ/သားများ ပုန်းအောင် နိုင်ရန် ပုန်းတွင်းတူးခဲ့ရပါသည်။ နောက်ပိုင်းတွင် လက်ပတ်ဖြူပျောက်ကျားတပ်ဖွဲ့ ဖွဲ့ခြင်းများရှိခဲ့ ပါသည်။ နောက်ပိုင်း တပ်မတော်အစိုးရမှ တပ်စခန်းကျ၍ အုပ်ချုပ်လာခဲ့ပြီးနောက်ပိုင်း ၁၉၇၄ ခုနှစ် တရားဥပဒေစိုးမိုးနိုင်ရန် ပြည်သူ့ရဲကင်းစခန်းများ ချပေးသည်မှာ ယခုတိုင်ဖြစ်ပါသည်။

လက်ရှိအခြေအနေများ လမ်းဆက်သွယ်ရေးမှာ အမ်းမှ အလယ်ကျွန်းထိ ကားလမ်းရှိ၍ ဖောက်လုပ်တည်ဆောက်ဆဲလမ်းများရှိပါသည်။ ၂၀၀၉ ခုနှစ်တွင် ကဇုကိုင်းမှ အလယ်ကျွန်းထိ မြေသားလမ်းကို ဦးသိန်းဆွေ ဗိုလ်ချုပ် အေးသောင်းတို့မှ သိန်း (၁၆၀)ဖြင့် ပါဝင်ကူညီပြီး ဖောက်လုပ် ပေးခဲ့ပါသည်။ ပညာရေးမှာ အထက်တန်းကျောင်းရှိပြီး အထက်တန်းစာစစ်ဌာနလည်း ရှိပါသည်။ တိုက်နယ်ဆေးရုံနှင့် ကျန်းမာရေးဆေးပေးခန်းများလည်း ရှိပါသည်။ ယခုဒါးလက်အနောက်ရွာတွင် အိမ်ခြေ (၃၀၀)ကျော်ရှိပြီး ရခိုင်/ချင်း လူမျိုးများ နေထိုင်ကြပါသည်။ ချင်းလူမျိုးများမှာ ၁၀%ခန့် ရှိပါသည်။ သို့ပါ၍ ရခိုင်/ချင်း လူမျိုးများအတူနေထိုင်ကြပါသည်။

(၃) လူနည်းစုလူမျိုးစုအိမ်ထောင်စု

အမျိုးအစား	အိမ်ထောင်စု	ကျား	မ	စုစုပေါင်း
မရှိ	၂၀	၂၀	မရှိ	၂၀

(၄) ထိခိုက်လွယ်အုပ်စုများ

ထိခိုက်လွယ်အုပ်စု	အိမ်ထောင်စု	ကျား	မ	စုစုပေါင်း
သက်ကြီး	-	-	-	-

(၅) အဓိကစီးပွားရေးလုပ်ငန်း

စိုက်ပျိုးရေး	မွေးမြူရေး	အသေးစားစီးပွားရေး	အခြား
သီဟိုဠ်	နွား	စပါးကြိတ်စက်၊ ဆီစက်	ကျပန်း
ရာဘာ	ဝက်	ကြံကြိတ်စက်၊ ဝါး	
ပျဉ်း	ကြက်		
ကျွန်း			

(၆) ကျေးရွာအတွင်းအဓိကပိုင်ဆိုင်မှုများ

ကျေးရွာပိုင်ဆိုင်မှုများ	လယ်	ကိုင်း	တောင် ယာ	စား ကျက် မြေ	နှစ်ရှည် စိုက် ခင်း	သဲ/ ကျောက် ရရှိမှု	ရေ တွင်း/ ရေ ကန်	စက်ရေ တွင်း/ စိမ့် စမ်း ရေ သွယ်	ချောင် ရေး သော ကံသုံး မှု
အရေအတွက်	၁၇	၅၃	မရှိ	မရှိ	၃၇၀	ရှိ	၇	မရှိ	မရှိ
ကျေးရွာပိုင်ဆိုင်မှုများ	ကား	ထော် လာဂျီ	ဆိုင် ကယ်	စက် လှေ	စပါး ကြိတ် စက်	ဈေး ဆိုင်	မီး စက်		
အရေအတွက်	မရှိ	မရှိ	၂၀	၁၁	၆	၁၂	၃		

(၇) ကျေးရွာအတွင်းအခြားပိုင်ဆိုင်မှုများ

ကျေးရွာပိုင်ဆိုင်မှုများ	ရေတင် စက်	လယ် ထွန် စက်	ကျွဲ	နွား	ကြက်	ဝက်	ဆိတ်	လုပ် သား	ကျွမ်းကျင် လုပ်သား
အရေအတွက်	၁၃	မရှိ	မရှိ	၄၁၀	၄၀၀	၃၀	မရှိ	ရှိ	ရှိ

(၈) ကျေးရွာရှိအသုံးပြုနိုင်သောအရင်းအမြစ်/ အချက်အလက်များ

အရင်းအမြစ်	ဆေးရုံ/ ဆေးခန်း	အ.မ.က/ အ.လ.က/ အ.ထ.က	ဈေး	မြေတူး စက်	လမ်းကြိုတ် စက်	မြေသယ် ကား	ကွန်ကရစ် ဖျော်စက်
အရေအတွက်	ရှိ	အ.ထ.က	ရှိ	မရှိ	မရှိ	မရှိ	မရှိ



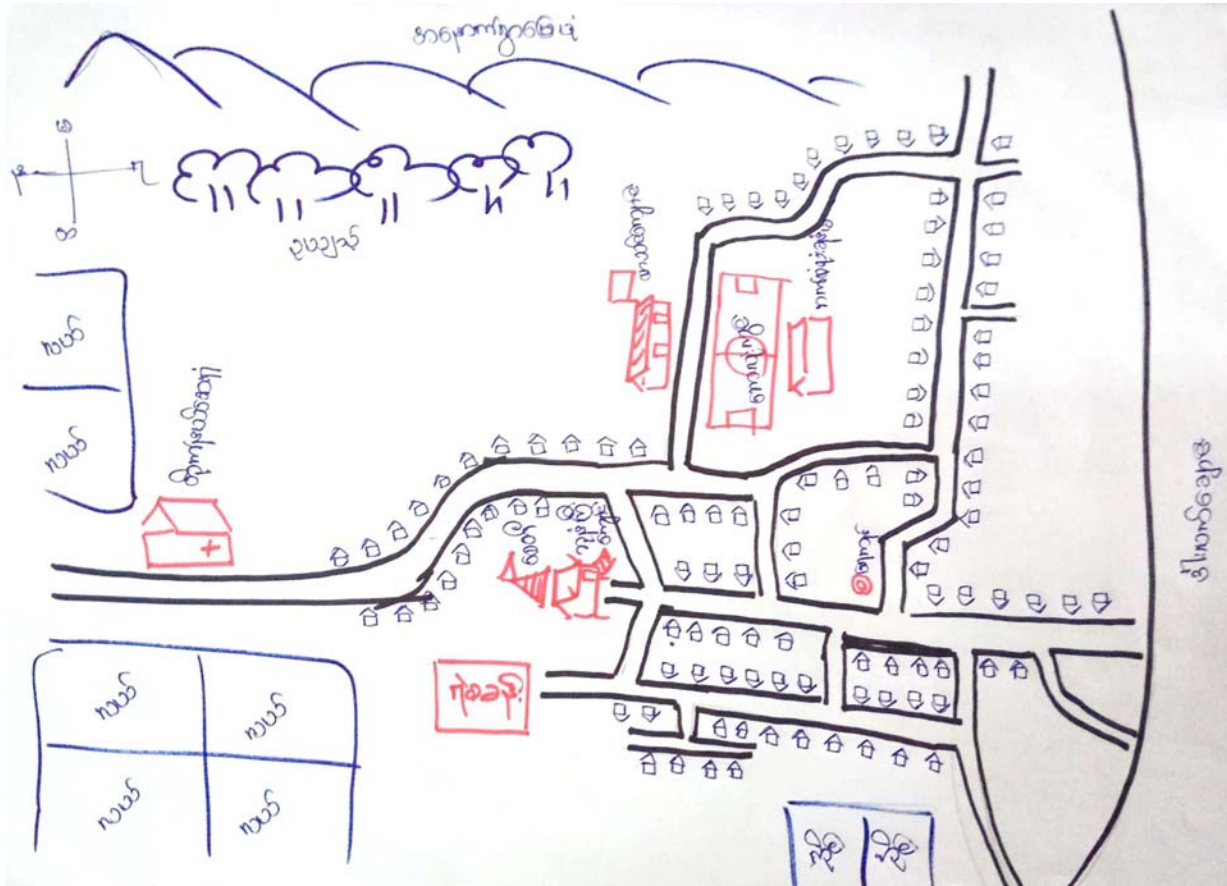
၅။ လူထုပေါင်းစုံပါဝင်သော လူမှုဆန်းစစ်ခြင်းနှင့် အကဲဖြတ်ခြင်းလုပ်ငန်းစဉ် (PSA/PRA) အကျဉ်းချုပ်ဇယား

စဉ်	အကြောင်းအရာ	ရက်စွဲ	ဦးတည်အုပ်စု	တက်ရောက်သူ			အဓိကဆွေးနွေးချက်
				ကျား	မ	ပေါင်း	
၁	ကျေးရွာလူမှုရေးပြဿနာ ( Social Map / Resource Map)	၂၇.၁.၂၀၁၇	ကျေးရွာသူကျေးရွာသားများ၊ ကော်မတီဝင်များ	၄	၄	၈	ကျေးရွာနယ်နိမိတ်အတွင်းရှိ အိမ်ခြေလယ်မြေစိုက်ခင်း၊ ဘုရားပုထိုးများစသောကျေးရွာ၏လက်ရှိအခြေအနေနှင့်ပိုင်ဆိုင်မှုအခြေအနေများကိုရေးဆွဲဖော်ထုတ်ခဲ့သည်။
၂	ရာသီခွင်ပြပြက္ခဒိန် ( Seasonal Calender)	၂၇.၁.၂၀၁၇	ကျေးရွာသူကျေးရွာသားများ၊ ကော်မတီဝင်များ	၅	၄	၉	ကျေးရွာရှိရွာသူရွာသားများ၏ ရာသီအလိုက် စိုက်ပျိုးရေး၊ မွေးမြူရေး၊ စိုက်ပျိုးချိန်ရိတ်သိမ်းချိန်၊ တိရိစ္ဆာန်များရောဂါဖြစ်ပွားမှု၊ သီးနှံများပိုးမွှားကျရောက်မှု၊ ရာသီပွဲ တော်များ၊ ကျေးရွာမှ လူများဝင်ငွေရရှိမှုအခြေအနေများကို ကျေးရွာမှ လူများပါဝင်ဆွေးနွေးရေးဆွဲကြသည်။
၃	ကျေးရွာ၏ဦးစားပေး အစီအစဉ်ပြဇယား (Metric Ranking)	၂၇.၁.၂၀၁၇	အမျိုးသားအုပ်စု၊ အမျိုးသမီးအုပ်စု	၈၉	၉၃	၁၈၂	ကျေးရွာသူကျေးရွာသားများ၏ ကျေးရွာအတွက် အဓိကလိုအပ်သောစီမံကိန်းလုပ်ငန်းခွဲများကိုညှိနှိုင်းတိုင်ပင်ရေးဆွဲခဲ့ကြသည်။
၄	ပြဿနာသစ်ပင် ( Problem Tree)	၂၇.၁.၂၀၁၇	ကျေးရွာသူကျေးရွာသားများ၊ ကော်မတီဝင်များ	၈၉	၉၃	၁၈၂	ကျေးရွာသူအများစုရွေးချယ်ခဲ့သောစီမံကိန်းလုပ်ငန်းခွဲ၏ကျိုးကြောင်းဆက်စပ်မှုများကို ပြဿနာသစ်ပင်ဖြင့်စိစစ်သုံးသပ်ခဲ့ကြသည်။
၅	အဖွဲ့အစည်းချိတ်ဆက်ပုံ (Venn Diagram)	၂၇.၁.၂၀၁၇	ကျေးရွာသူကျေးရွာသားများ၊ ကော်မတီဝင်များ၊ ကျေးရွာအုပ်ချုပ်ရေးအဖွဲ့ဝင်များ	၈	၈	၁၆	ကျေးရွာအတွင်းတွင်ရှိနေသောလူမှုအဖွဲ့အစည်းများနှင့် ကျေးရွာလူထုအကြား ချိတ်ဆက်နေမှုကို ထင်သာမြင်သာရှိအောင် ဖော်ဆောင်နိုင်ခဲ့သည်။

၆	လူမှုစီးပွားအဆင့်သတ်မှတ်ခြင်း (Wealth Ranking)	၂၇.၁.၂၀၁၇	ချမ်းသာ၊ အလယ်အလတ်၊ နွမ်းပါး	၆	၆	၁၂	ကျေးရွာအတွင်းရှိ လူများအကြား၊ ငွေကြေး၊ ပစ္စည်းဥစ္စာ၊ နေအင်အားပိုင်ဆိုင်မှုအဆင့်ခွဲခြားပြသခြင်းဖြင့် ကျေးရွာအတွက် လိုအပ်မည့် ဝင်ငွေ ရရှိရေးအစီအစဉ်များကို ထည့်သွင်းစဉ်းစားနိုင်ရန် စဉ်းစားခဲ့ကြသည်။
၇	ပင့်ကူအိမ်ကွန်ယက် (Spider Web)	၂၇.၁.၂၀၁၇	ကျေးရွာသူကျေးရွာသားများ၊ အမျိုးသားအုပ်စု၊ အမျိုးသမီးအုပ်စု	၃	၅	၈	အမျိုးသားနှင့် အမျိုးသမီးများ အကြား အလုပ်အကိုင်အခွင့်အလမ်း၊ တန်းတူ အခွင့်အရေး၊ ပညာ သင်ကြားနိုင်မှု၊ ဘဝလုံခြုံမှု စသည့် အခြေအခြေအနေအရပ်ရပ်ကို ဆွေးနွေးခဲ့ကြသည်။

ကျေးရွာဖွံ့ဖြိုးရေးအစီအစဉ်အတွက်အသုံးပြုခဲ့သော PRA Tools များတစ်ခုချင်းစီအတွက်သုံးသပ်ချက်များ

၆။ အနောက်ရွာကျေးရွာလူမှုရေးပြန့်ပွားမှုနှင့် အရင်းအမြစ်ပြုပြင်မှု



၇။ ဒါးလက်အုပ်စု၊ အနောက်ရွာကျေးရွာမြေပုံသုံးသပ်ချက်

တည်နေရာ။	လောင်ဂျီတွဒ် ၉၃ ဒီဂရီ ၄ မိနစ်	လတ်တီတွဒ်- ၁၉ ဒီဂရီ ၃ မိနစ်
----------	-------------------------------	-----------------------------

အနောက်ကျေးရွာသည် ဒါးလက်ချောင်း ကမ်းဘေးတွင်တည်ရှိပြီး အရှေ့ဘက်တွင် ဒါးလက်ချောင်းရှိပါသည်။ အနောက်ဘက်တွင် မင်္ဂလာဒုံကျေးရွာ၊ မြောက်ဘက်တွင် ရှမ်းကုန်း ကျေးရွာ၊ တောင်ဘက်တွင် ဒါးလက်ချောင်း ရှိပါသည်။ တောင်ဘက်တွင် ဥယျာဉ်ခင်းနှင့် လယ်ကွင်းများ နှစ်ရှည်သီးနှံပင်များ စိုက်ပျိုးကြပါသည်။ အနောက်ကျေးရွာတွင် အဓိက ဆက်သွယ် ရေးမှာ ဆိုင်ကယ်လမ်း၊ ရေကြောင်းလမ်း၊ ကုန်းကြောင်းလမ်းများဖြင့် ဆက်သွယ်သွားလာနိုင်ပါသည်။ မိုးရာသီတွင် ရေကြီးသည့် ကာလနှင့် နွေရာသီ ရေခမ်းခြောက်သောကြောင့် သွားလာရအနည်းငယ် ခက်ခဲမှုရှိပါသည်။ ကျေးရွာအနီးပတ်ဝန်းကျင်တွင် လယ်ကွင်းနှစ်ရှည်စိုက်ခင်း၊ ရာသီအလိုက် စိုက်ခင်း များတွေ့ရသဖြင့် ကျေးရွာအဓိက စီးပွားရေးလုပ်ငန်း ဖြစ်နိုင်သည်။

ဘာသာရေးအဆောက်အဦးအနေဖြင့် ဘုန်းတော်ကြီးကျောင်းနှင့် သမိုင်းဝင် မြသိန်းတန်ဘုရားကြီး လည်းရှိသည်ကို တွေ့ရသခြင်းဖြင့် ဗုဒ္ဓဘာသာကိုးကွယ်သူအများစု နေထိုင်သည်ကို တွေ့ရှိရပါသည်။ ပညာရေးမှာ မူလတန်းမှ အထက်တန်းထိ သင်ယူနိုင်ပြီး ပညာရေးကို အလေးပေး ဆောင်ရွက်နိုင်ခြေရှိကြောင်း တွေ့ရှိရပါသဖြင့် ပညာရေး ဖွံ့ဖြိုးတိုးတက်မှု အားကောင်းပြီး ကျန်းမာရေး အဆောက်အဦးမှာ တိုက်နယ်ဆေးရုံ၊ ကျန်းမာရေးဆေးပေးခန်းများ ရှိသဖြင့် လူနေမှုအဆင့်အတန်း အနည်းငယ်အားကောင်းသည်ကို တွေ့ရှိရပါသည်။ အနောက် ကျေးရွာသည် ဖွံ့ဖြိုးမှု အနည်းငယ် တိုးတက်မှုရှိသည်ဟု သုံးသပ်မိပါသည်။

အဖြစ်များသောရောဂါ	ငှက်ဖျား၊ ပမ်းလျှော
အိမ်သာသုံးစွဲမှု၊ ယင်လုံအိမ်သာသုံးစွဲမှု	အနည်းငယ်ရှိ
ကြုံတွေ့ရသော သဘာဝသေးအန္တရာယ်	ရေဘေး
စာသင်ကျောင်း၊ ဆေးပေးခန်း၊	ရှိပါသည်
ကျောင်းသားအရေအတွက်	၅၀၀ ဦး
တက္ကသိုလ်ဝင်တန်းအောင် -	၅၀ ဦး
ကျေးရွာတွင်အဓိကကြုံတွေ့နေရသောအခက်အခဲ -	လမ်းပန်းဆက်သွယ်ရေး

**၈။ ရာသီခွင်ပြဇယား**

ရာသီအလိုက်ဖြစ်ပေါ်လာမည့်အခြေပြုအရာနှင့် ရေးဆွဲခြင်း

ရာသီအလိုက်	တစ်နှစ်	တစ်လ	တစ်နေ့	တစ်နာရီ	တစ်မိနစ်	တစ်စက္ကန့်	တစ်မိနစ်	တစ်နာရီ	တစ်နာရီ	တစ်နေ့	တစ်နာရီ	တစ်မိနစ်	တစ်စက္ကန့်	တစ်နာရီ	တစ်နာရီ
အထွေထွေအခြေ	☀️	☀️	☀️	☀️	☀️	☀️	☀️	☀️	☀️	☀️	☀️	☀️	☀️	☀️	☀️
အထွေထွေအခြေ	☀️	☀️	☀️	☀️	☀️	☀️	☀️	☀️	☀️	☀️	☀️	☀️	☀️	☀️	☀️
အထွေထွေအခြေ	☀️	☀️	☀️	☀️	☀️	☀️	☀️	☀️	☀️	☀️	☀️	☀️	☀️	☀️	☀️
အထွေထွေအခြေ	☀️	☀️	☀️	☀️	☀️	☀️	☀️	☀️	☀️	☀️	☀️	☀️	☀️	☀️	☀️
အထွေထွေအခြေ	☀️	☀️	☀️	☀️	☀️	☀️	☀️	☀️	☀️	☀️	☀️	☀️	☀️	☀️	☀️
အထွေထွေအခြေ	☀️	☀️	☀️	☀️	☀️	☀️	☀️	☀️	☀️	☀️	☀️	☀️	☀️	☀️	☀️
အထွေထွေအခြေ	☀️	☀️	☀️	☀️	☀️	☀️	☀️	☀️	☀️	☀️	☀️	☀️	☀️	☀️	☀️
အထွေထွေအခြေ	☀️	☀️	☀️	☀️	☀️	☀️	☀️	☀️	☀️	☀️	☀️	☀️	☀️	☀️	☀️
အထွေထွေအခြေ	☀️	☀️	☀️	☀️	☀️	☀️	☀️	☀️	☀️	☀️	☀️	☀️	☀️	☀️	☀️
အထွေထွေအခြေ	☀️	☀️	☀️	☀️	☀️	☀️	☀️	☀️	☀️	☀️	☀️	☀️	☀️	☀️	☀️
အထွေထွေအခြေ	☀️	☀️	☀️	☀️	☀️	☀️	☀️	☀️	☀️	☀️	☀️	☀️	☀️	☀️	☀️

## ၉။ ရာသီခွင်ပြဇယားသုံးသပ်ချက်

အနောက်ကျေးရွာ ရာသီခွင်ပြဇယားသုံးသပ်ခြင်းအားဖြင့် အောက်ပါအချက်များကို ခြုံငုံသုံးသပ် တွေ့ရှိရပါသည်။ ရာသီအလိုက်ဘာသာရေးပွဲတော်များအား ဆင်နွဲ့ကျင်းပကြကာ စိုက်ပျိုးရေးအနေဖြင့် နှစ်ရှည်ပင်များ၊ လယ်ယာစပါး၊ ရွှေ့ပြောင်းတောင်ယာများ ရာသီအလိုက်သီးနှံပင်များ စိုက်ပျိုးကြသည်ကိုတွေ့ရသော်လည်း စီးပွားဖြစ် တစ်နိုင်တစ်ပိုင် မွေးမြူကြသည်ကို တွေ့ရှိရပါသည်။ ကျန်းမာရေးနှင့် ပတ်သက်၍ ရာသီအရွေ့အပြောင်းကာလများတွင် အဖြစ်များသည့် ဝမ်းပျက် ဝမ်းလျော၊ တုတ်ကွေးရောဂါနှင့် ဒေသတွင်းငှက်ဖျားရောဂါများ အဖြစ်များသည်ကို တွေ့ရှိပါသည်။ ကျေးရွာလူထု၏ အဓိကအလုပ်အကိုင်မှာ ဝါးခုတ်ခြင်းနှင့် မိမိတောင်ယာဥယျာဉ်လုပ်ကိုင်ခြင်းများ ဖြစ်ပြီး၊ ဈေးဆိုင်များရောင်းခြင်း၊ ကျေးရွာ၏ ဝင်ငွေသည်လည်း အဆိုပါလုပ်ငန်းအပေါ်မှာ မှီတည်ရသဖြင့် အသီးအနှံရောင်းချရသည့် ကာလများတွင် ဝင်ငွေရရှိကာ ကျန်ကာလများတွင် ဝင်ငွေ ရရှိမှုနည်းပါးသည်ကို တွေ့ရနိုင်ပါသည်။

၁၀။ ကျေးရွာဦးစားပေးအစီအစဉ်ဇယား

ဆောင်ရွက်ရန်လိုအပ်ချက်များကို ဦးစားပေး ရွေးချယ်ခြင်း

ကျေးရွာအစည်းအဝေးအစီအစဉ်.....		နေ့စွဲ : ၂၀၂၃.၁၁.၁၇					
အကြောင်းအရာ	ကုသမှုပေးခြင်း (ကုသမှု)	အခြေကျေးရွာ	ကျေးရွာအစည်းအဝေး	ကျေးရွာအစည်းအဝေး	ကျေးရွာအစည်းအဝေး	ကျေးရွာအစည်းအဝေး	ကျေးရွာအစည်းအဝေး
၁ ကုသမှုပေးခြင်း (ကုသမှု)		ကုသမှုပေးခြင်း	ကုသမှုပေးခြင်း	ကုသမှုပေးခြင်း	ကျေးရွာအစည်းအဝေး	ကျေးရွာအစည်းအဝေး	၁
၂ အခြေကျေးရွာ			အခြေကျေးရွာ	အခြေကျေးရွာ	အခြေကျေးရွာ	အခြေကျေးရွာ	၂
၃ ကျေးရွာအစည်းအဝေး				ကျေးရွာအစည်းအဝေး	ကျေးရွာအစည်းအဝေး	ကျေးရွာအစည်းအဝေး	၃
၄ ကျေးရွာအစည်းအဝေး					ကျေးရွာအစည်းအဝေး	ကျေးရွာအစည်းအဝေး	၄
၅ ကျေးရွာအစည်းအဝေး						ကျေးရွာအစည်းအဝေး	၅
၆							
၇							

**၁၁။ ကျေးရွာဦးစားပေးအစီအစဉ်ဇယားသုံးသပ်ချက်**

အနောက်ကျေးရွာတွင် ပြုလုပ်ခဲ့သည့် အစည်းအဝေးတွင် ကျေးရွာရှိ အခက်အခဲ များအား ကျား/မ အုပ်စုခွဲ၍ ဆွေးနွေးတိုင်ပင်ကြပြီး ကျားအုပ်စုမှ တင်ပြသည့် အခက်အခဲပြဿနာများ မည်သို့ဖြေရှင်းနိုင်မည်၊ မည်သည့်နည်းလမ်းဖြင့် ဖြေရှင်းကြမည် စသည်တို့အား အုပ်စုဖွဲ့ဆွေးနွေးကာ ရွာ၏ အဓိကလိုအပ်ချက်၊ မျှော်မှန်းသည့် အရာများကို အများသဘောတူဆုံးဖြတ်ချက်ချခဲ့သည့် အတွက် မိမိရွာနှင့် ကိုက်ညီသည့် ဦးစားပေးအစီအစဉ်များအား မှန်ကန်စွာရွေးချယ်နိုင်ခဲ့သည်ဟု သုံးသပ်မိပါသည်။

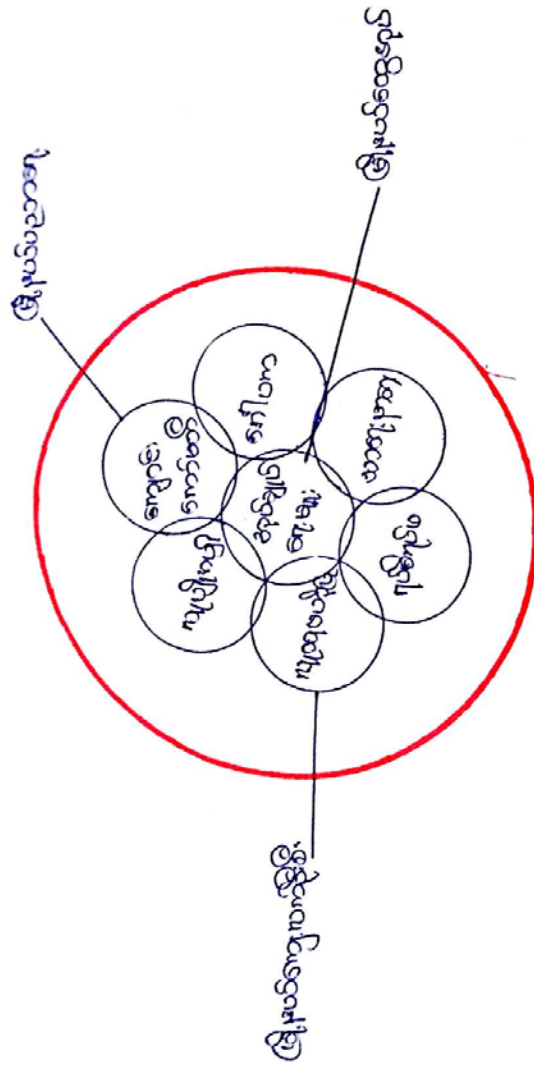




## ၁၃။ ပြဿနာသစ်ပင်သုံးသပ်ချက်

အနောက်ဘက်ကျေးရွာ၏ အခက်အခဲပြဿနာများ အနက် အဓိကဦးစားပေး ဆောင်ရွက်ရန် လိုအပ်သည့် အခက်အခဲပြဿနာမှာ ရွာပတ်လမ်းဖြစ်ပြီး ရွာပတ်လမ်းမကောင်းမွန်ခြင်းကြောင့် အကျိုးဆက်များအဖြစ် မိုးရာသီ သွားလာရခက်ခြင်း၊ ကုန်စည်များကျေးရွာတွင်း ရွှေ့ပြောင်း သယ်ယူရခက်ခဲခြင်း၊ ရေမြောင်းမရှိ၍ လမ်းများဗွတ်ထခြင်း၊ ရေပပ်ခြင်း၊ အနံ့ဆိုးထွက်ခြင်း၊ ခြင်/ယင် ဖောက်ဖွား၍ ပမ်းလျောရောဂါနှင့် တုတ်ကွေးရောဂါ ကူးစက်ခြင်း၊ နွေကာလများတွင် ဖုံထသဖြင့် လေထုညစ်ညမ်း၍ ကျန်းမာရေးထိခိုက်ခြင်းတို့ကို ခံစားနေကြရကာ ၎င်းရွာပတ်လမ်း ဆိုးရွား၊ ပျက်စီး နေသည့်အကြောင်း တရားများမှာ ကျေးရွာလူထုစည်းရုံးမှု အားနည်းခြင်း၊ ဦးစီးဆောင်ရွက်မည့် အဖွဲ့ မရှိခြင်း၊ ရန်ပုံငွေမရှိခြင်း၊ ကျေးရွာသို့ ထောက်ပံ့မည့်အဖွဲ့အစည်းမရှိခြင်းတို့ကြောင့် ကျေးရွာပတ်လမ်း ပိုမိုပျက်စီးယိုယွင်းလာသည်ဟု သုံးသပ်ရပါသည်။

၁၄။ အဖွဲ့အစည်းများချိတ်ဆက်မှုပြဇယား



ကျေးဇူးပြု၍ ဆက်သွယ်ပါ။  
အဖွဲ့အစည်းများ

အဖွဲ့အစည်းများ

၁၅။ အဖွဲ့အစည်းများချိတ်ဆက်မှုပြုလောင်းသုံးသပ်ချက်

အနောက်ကျေးရွာတွင် အုပ်ချုပ်ရေးအဖွဲ့၊ ကျောင်းကော်မတီအဖွဲ့၊ ဂေါပကအဖွဲ့၊ လူထု ဗဟိုပြုစီမံကိန်းအဖွဲ့၊ နာရေးကူညီမှုအသင်းအဖွဲ့၊ တစ်ဆုပ်ဆန်အဖွဲ့၊ လူပျို/အပျိုအဖွဲ့များဖြင့် ရပ်ရွာ၏ အကျိုးကို ဆောင်ရွက် နေကြခြင်းဖြစ်သည်။ အုပ်ချုပ်ရေးအဖွဲ့များနှင့် ဂေါပကအဖွဲ့များသည် ရပ်ရွာ ၏ ကောင်းကျိုး/ ဆိုးကျိုးများကို အဓိက အတိုင်ပင်ခံအဖွဲ့ဖြစ်သည်။ ၎င်းအဖွဲ့များသည် ကျန်အဖွဲ့များနှင့် ချိတ်ဆက်မှုရယူကာရပ်ရွာ ဖွံ့ဖြိုးရေးအတွက် အတူတကွ ဆောင်ရွက်ကြသည်။ သာရေးနာရေးအဖွဲ့များသည် အပျို/လူပျိုနှင့် ပူးပေါင်းကာ သက်ကြီးရွယ်အိုများ၊ ဆင်းရဲသူဆင်းရဲသား၊ မသန်မစွမ်းများအား ကူညီဆောင်ရွက်ကြပါသည်။ ဤအဖွဲ့များ ပူးပေါင်းဆောင်ရွက်မှုဖြင့် အနောက်ရွာကျေးရွာတွင် ယနေ့တိုင် ပူးပေါင်းလုပ်ဆောင် နေကြပါသည်။

၁၆။ လူမှုစီးပွားအဆင့်သတ်မှတ်ခြင်းဇယား

လူမှုစီးပွား အဆင့်သတ်မှတ်ခြင်းဇယား

ကျေးရွာအမည် ဗာရှောကင်္ဂါ

ရက်စွဲ ၂၇. ၁. ၁၇

စံနှုန်း သတ်မှတ်ချက်များ	ရင်းသားပြည့်စုံ	အလယ်အလတ်	နွမ်းပါး	မသန်စွမ်း
ဦးစရ	၁၈	၂၂၉	၁၁၀	
အိမ်အခြေအနေ	ကျွဲကန်စံမီ	ပျက်စီးခြင်းမရှိ	ပျက်စီးခြင်းမရှိ	
မြေယာပိုင်ဆိုင်မှု	မရှိခြင်း ၂ ဧက	၁၀၀ (၄) ဧက	မရှိ	
ကျွဲနွားပိုင်ဆိုင်မှု	၅ (၅) ဧက	၂၀၀၀ ဧက	မရှိ	
စက်ပစ္စည်းပိုင်ဆိုင်မှု	မရှိဘဲ	မရှိ	မရှိ	
နှစ်ပါတ်လည်စနစ်မှန်းဝင်ငွေ(ပျမ်းမျှ)	၁၅၀ (၅၀)	(၂၅) သိန်း	(၁၀) သိန်း	
ဝမ်းစာဖူလုံမှုအခြေအနေ	မရှိ	မရှိ	မရှိ	
အခြားပိုင်ဆိုင်မှု	မရှိ	မရှိ	မရှိ	

ဆွေးနွေးသူ၊

၊ ပြီးစားရက်စွဲ: ၁၁ ဇူလိုင်

နေရာ၊

၊ ဗာရှောကင်္ဂါ အုပ်စု၊ ဝေပွဲ

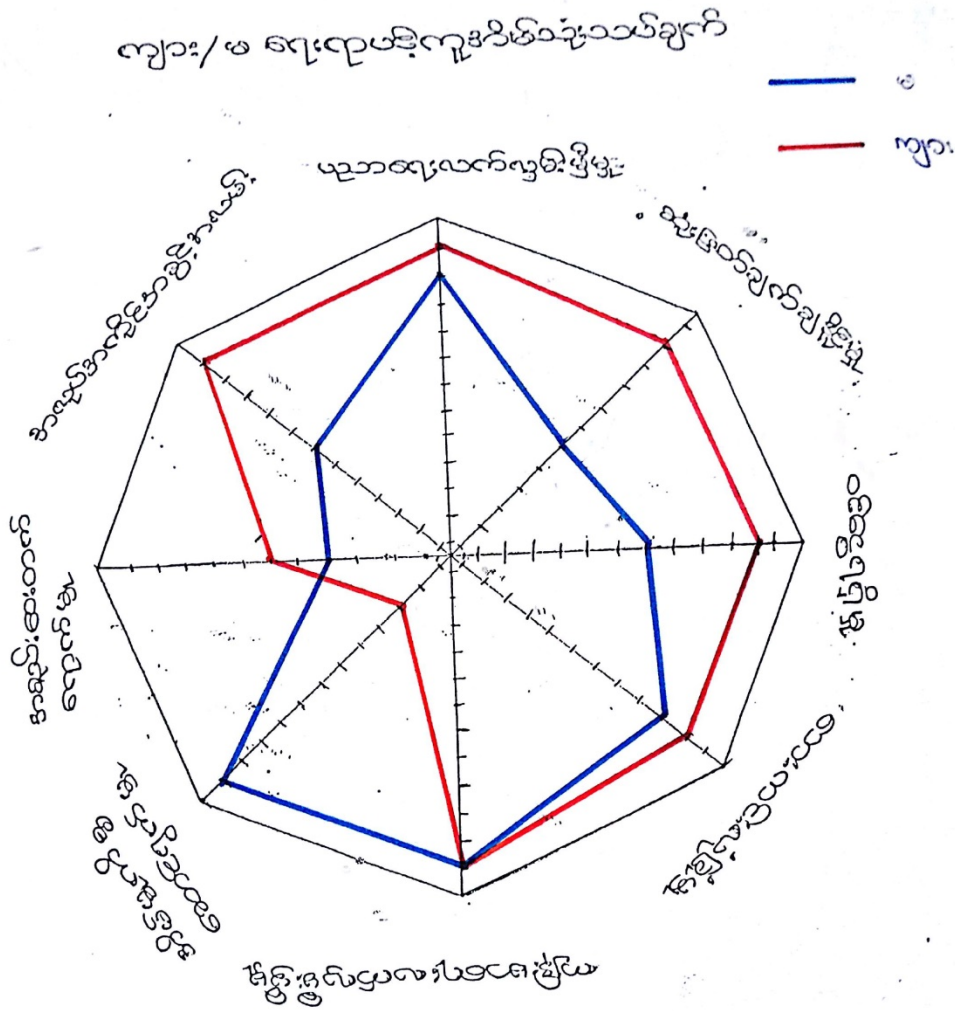
၁၇။ လူမှုစီးပွားအဆင့်သတ်မှတ်ခြင်းဇယားသုံးသပ်ချက်

အနောက်ကျေးရွာတွင် ပြည့်စုံချမ်းသာသော အိမ်ထောင်စု အဆင့် (၁၅)စု၊ အလယ် အလတ်အဆင့်အတန်း အိမ်ထောင်စု (၆၀)စုရှိပြီး ဆင်းရဲနွမ်းပါးသောအဆင့် အိမ်ထောင်စု (၂၇၉)စု ရှိပါသည်။ချမ်းသာပြည့်စုံသော အိမ်ထောင်စုများသည် တိုက်ခန်းအိမ်များကို ပိုင်ဆိုင်ကြပြီး ကုန်စုံဆိုင်၊ ဥယျာဉ်ခြံမြေများကိုလည်း ပိုင်ဆိုင်ကြပါသည်။ နှစ်စဉ်စားသုံးရန် ဆန်၊ စပါးများမှာလည်း ဖူလုံမှုရှိကြပါသည်။ တစ်နှစ်ပျမ်းမျှ ဝင်ငွေမှာ (၅၀)သိန်းခန့် ရှိကြပါသည်။

အလတ်အလတ်တန်းစား အိမ်ထောင်စုများမှာ သွပ်မိုး၊ ပျဉ်စီ၊ ပျဉ်ကာအိမ်များကို ပိုင်ဆိုင် ကြပါသည်။ လယ် (၃)ဧက၊ နွား (၅)ကောင်ခန့် ပိုင်ဆိုင်ပါသည်။ စားသုံးရန် ဆန်၊ စပါးမှာလည်း ဖူလုံမှု ရှိကြပါသည်။ တစ်နှစ်ပျမ်းမျှဝင်ငွေမှာ သိန်း (၂၅)သိန်းခန့် ရှိကြပါသည်။

အနွမ်းပါးဆုံးအိမ်ထောင်စုများမှာ ဓနိမိုး၊ ဝါးခင်း၊ ဝါးထရံကာ အိမ်များကို ပိုင်ဆိုင်ကြပါသည်။ ပိုင်ဆိုင်မှုများမှာ ကိုင်းမြေအနည်းငယ်သာ ပိုင်ဆိုင်ကြပါသည်။ လက်လုပ်၊ လက်စားများပြားကြသည်။ ဆန်၊ စပါးများမှာလည်း ဖူလုံမှုမရှိကြပေ။ တစ်နှစ်ပျမ်းမျှ ဝင်ငွေမှာ (၁၀)သိန်းခန့် သာရှိပါသည်။

၁၈။ ကျား/မ ရေးရာ ပင့်ကူအိမ်



ကျေးဇူးတင်ပါသည် - အရှင်ဘုရား

နေ့စွဲ ၂၇.၁.၁၇

## ၁၉။ ကျား/ မရေးရာ ပင့်ကူအိမ်သုံးသပ်ချက်

အနောက်ကျေးရွာ၏ ကျား/မရေးရာ ပင့်ကူအိမ်နှိုင်းယှဉ်မှုကို စံညွှန်းသတ်မှတ်မှုအဆင့် (၈)ဆင့်ဖြင့် နှိုင်းယှဉ်ကြည့်ရာတွင် အရေးပါသည့်အချက်များဖြစ်သည့် ဆုံးဖြတ်ချက်ချနိုင်မှု ပင်ငွေရရှိမှု အလုပ်အကိုင် အခွင့်အလမ်းနှင့် အစည်းအဝေးတက်ရောက်မှုတို့တွင် အမျိုးသားများက အမျိုးသမီးများထက် သာလွန်သည့် အပြင် ပညာရေး၊ ကျန်းမာရေးနှင့် ဘေးကင်းလုံခြုံမှုတို့တွင်လည်း အမျိုးသားများအနည်း ငယ်သာ လွန်ကာ၊ အမျိုးသမီးများအနေဖြင့် အိမ်မှုကိစ္စဆောင်ရွက်မှု တစ်ခုတည်းသာ အမျိုးသားများထက် သာလွန်နေသည်ကို တွေ့ရှိနိုင်သောကြောင့် ကျား/မတန်းတူ ညီမျှမှုနှင့် အမျိုးသမီးများ၏ အခွင့်အလမ်းရရှိမှုတွင် အားနည်း နေသည်ကို သုံးသပ်မိပါသည်။



၂၀။ ကော်မတီဝင်များရွေးချယ်ခြင်းနှင့် ကျေးရွာဖွံ့ဖြိုးရေးအစီအစဉ်ဆောင်ရွက်မှုမှတ်တမ်းခါတ်ပုံများ



၂၁။ ကျေးရွာအချက်အလက် (ပုံစံ-၁)

ပုံစံ - ၀ - ၁ ကျေးရွာအခြေခံအချက်အလက်များ (Form PC 1)

လမ်းညွှန်ချက်၊ ကျေးရွာတစ်ရွာသို့ ပထမဆုံးပိတ်ဆက်ခရီး သွားရောက်သောအခါ လူထုစည်းရုံးရေးများသည် ကျေးရွာ ခေါင်းဆောင်များအား ကျေးရွာအချက်အလက်များကို ဖေ့ရွာရပ်ခံ၍ တောင်းခံရသည်။ ဤအချက်အလက်များကို စီမံကိန်း ပိတ်ဆက်အစည်းဝေးပတ်ပတ်တောင်းခံရမည်။ စီမံကိန်းပိတ်ဆက်အစည်းဝေးတွင် လူထုစည်းရုံးရေးများသည် ဤအချက်အလက် များအား စစ်ဆေးပြီး ဖွင့်ကန်အောင်ပြုလုပ်ရမည်။ ပြီးနောက်တွင် လူထုစည်းရုံးရေးများမှ သတင်းအချက်အလက်ထံသို့ Tablets မှ တဆင့် မြေညှိသွင်းရမည်။

ကျေးရွာအုပ်ချုပ်ရေးမှူး အမည် ဦး မျိုးမင်း ရှိ:	ကျေးရွာအုပ်ချုပ်ရေးမှူး၏ ဖုန်းနံပါတ် ၀၇၃၃၃ ၅၃ ၄ ၇၈	လူထုစည်းရုံးရေးမှူး၏ အမည် ဘောင်စွယ်
မြည်နယ်တိုင်းဒေသကြီး	မြို့နယ် ၁၁၆	ကျေးရွာအုပ်စု ဒါးလက်
		ကျေးရွာ ၁၁၆၅၀၈၈၅၅

က။ လူဦးရေ

လူမျိုးစု	အိမ်ထောင်စုအရေအတွက်	ကိုးကွယ်သည့်ဘာသာ	အိမ်ထောင်စုအရေအတွက်
လူမျိုးစု (၁) - ၇၆၆	၃၂၇	ဘာသာ (၁) မဇ္ဈိ	၃၅၇
လူမျိုးစု (၂) - ချင်း	၃၂	ဘာသာ (၂) မဇ္ဈိ	
လူမျိုးစု (၃) -----		ဘာသာ (၃) -----	
လူမျိုးစုစရာ -----		ဘာသာစရာ -----	
	အရေအတွက်		
မသန်စွမ်းသူများ သက်ကြီးရွယ်အိုများ (၆၅ နှစ် နှင့် အထက်)	၁၇		
စစ်ဘေးရှောင်	-		

	အမျိုးသား (အရေအတွက်)	အမျိုးသမီး (အရေအတွက်)
လူဦးရေ	၇၄၈	၆၉၀
လူမျိုးစု (၁) -----		
လူမျိုးစု (၂) -----		
လူမျိုးစု (၃) -----		
အိမ်ထောင်စဦးစီး	၃၄၀	၁၇

(ခ) အခြေခံအဆောက်အအုံ အသုံးအဆောင်များ

စာသင်ကျောင်း	အမှတ် ဖြစ်ပါ	ကျန်းမာရေး	အမှတ် ဖြစ်ပါ	ဘာသာရေး အဆောက် အအုံများ	အမှတ် ဖြစ်ပါ
အထက်တန်းကျောင်း	✓	ဆေးရုံ	✓	ဓေတီ	✓
အလယ်တန်းကျောင်း	✓	ကျန်းမာရေးဌာန	□	ဘုန်းကြီးကျောင်း	✓
မူလတန်းကျောင်း	□	ကျန်းမာရေးဌာနခွဲ	□	ဟိန္ဒူဘုရားကျောင်း	□
မူကြိုကျောင်း	□	ဆေးပေးခန်း	□	ခရစ်ယာန်ကျောင်း	□
အခြား	□	အခြား	□	ဓလီ	□
				အခြား	□

၂၁။ ကျေးရွာအချက်အလက် (ပုံစံ-၁)

(ဂ) ကျွမ်းကျင်သူများမှတ်တမ်း (ကျေးရွာတွင်နေထိုင်သော သို့မဟုတ် တခြားရွာမှလာရောက်သော ကျွမ်းကျင်သူများ)

(၁) စာသင်ကျောင်း			(၂) ကုန်းမားရေး			(၃) လက်မှုပညာရှင်		
	ရွာတွင်နေထိုင်သူ	အခြားရွာမှလာသူ		ရွာတွင်နေထိုင်သူ	အခြားရွာမှလာသူ		ရွာတွင်နေထိုင်သူ	အခြားရွာမှလာသူ
ပုလဲတန်းနံ့ပြဲဆရာ/မ	✓	✓	ထရာဝန်	□	✓	လက်သမား	✓	✓
အထက်တန်းနံ့ပြဲဆရာ/မ	✓	✓	လက်ထောက်ကုန်းမားရေးမှူး	✓	✓	ပန်းချီ	□	□
အလယ်တန်းနံ့ပြဲဆရာ/မ	□	□	အမျိုးသမီးကုန်းမားရေးဆရာမ	✓	□	လှုပ်စစ်ကျွမ်းကျင်မီးသမား	✓	□
ပုဂံပြဲဆရာ/မ	□	□	သားဖွားဆရာမ	✓	□	ရေပိုက်သူ	✓	□
အခြား	□	□	ပြည်သူ့ကျန်းမာရေးလူ	□	□	စက်ပြင်ဆရာ	✓	□
မှတ်ချက်			မှတ်ချက်			မှတ်ချက်		

(ဃ) ကျေးရွာသို့ ရောက်ရှိနိုင်သည့် လမ်းအခြေအနေ / ကျေးရွာတစ်ရွာသည် ၎င်း၏ ကျေးရွာအုပ်စုနှင့် ဆက်သွယ်ထားသော လမ်းအခြေအနေ (အောက်ပါတို့ကိုပိုင်ပါ)

ကျောက်ကြမ်းလမ်း:      ကတ္တရာလမ်း:      ကွန်ကရစ်လမ်း:      မော်တော်ဆိုင်ကယ်လမ်း:  
 ကျောက်ခင်းလမ်း:      မြေသားလမ်း:      လူသွားလမ်း:      အခြား: \_\_\_\_\_

(င) ကျေးရွာဖွံ့ဖြိုးမှုစီမံချက်

(၁) လူထုဝဟိုပြုစီမံကိန်းမစတင်မှ ဤကျေးရွာတွင်ကျေးရွာဖွံ့ဖြိုးမှု စီမံချက်ရှိခဲ့ပါသလား? ပိုင်ပါ  
ရှိပါသည်(မရှိပါ)မသိပါ  
 (၂) ရှိခဲ့ပါလျှင် ဤစီမံချက်ကို မည်သည့် ခုနှစ်တွင်ပြင်ဆင်ခဲ့ပါသနည်း? နှစ်-----/မသိပါ  
 (၃) ဤစီမံချက်ကို ဖြိုနှယ်မှအတည်ပြုခဲ့ပါသလား? ပြုခဲ့ပါသည်/မပြုခဲ့ပါ /မသိပါ

(စ) ခရီးအကွာအဝေး

(၁) ဤကျေးရွာ၏ဝဟိုမှ ၎င်းကျေးရွာအုပ်စု၏ဝဟိုအထိ ခရီးမိုင်မည်မျှကွာဝေးသနည်း? မိုင်-----/မသိပါ ၁၃.၅ မိုင်  
 (၂) ဤကျေးရွာမှ ၎င်းကျေးရွာအုပ်စု၏ဝဟိုအထိ သွားလာရာတွင်ကြာမြင့်သည့်အချိန်။

ခြောက်သွေ့ရာသီတွင်ကြာချိန်----- ထော်လာဂျီ/မော်တော်ဆိုင်ကယ်/မြေလျှင်/လား/မော်တော်ဘုတ်/  
 အခြား-----  
 မိုးရာသီတွင်ကြာချိန်----- ထော်လာဂျီ/မော်တော်ဆိုင်ကယ်/မြေလျှင်/လား/မော်တော်ဘုတ်/  
 အခြား-----

(ဆ) ပတ်ဝန်းကျင်ဆိုင်ရာ သဘာဝဘေးအန္တရာယ်

ဤကျေးရွာတွင် ရေကြီးခြင်းကဲ့သို့ သဘာဝဘေးအန္တရာယ်ကျရောက်ဖူးခြင်း ရှိပါသလား။  
 □ မရှိပါ      ✓ ရှိပါသည်      ရှိလျှင်ဖော်ပြပါ ----- ၂၀၁၅ / ၂၀၁၆ -----

၂၁။ ကျေးရွာအချက်အလက် (ပုံစံ-၁)




(၈) ကျေးရွာတွင် ဖွဲ့စည်းထားသော အဖွဲ့အစည်းများ၊ လူထုလှုပ်ရှားမှုပုံစံများနှင့် ဤကျေးရွာတွင် ကျေးရွာဖွံ့ဖြိုးရေးအတွက် အစိုးရ (သို့) ရွာသားများကိုင်ဆောင်(သို့) စီမံကိန်းတင်ပြမှု ဖွဲ့စည်းထားသည့် အဖွဲ့အစည်းများရှိပါသလား။

(၁) -----  
(၂) -----


ကျေးရွာခေါင်းစောင်

အမည် ဦး ဖျိုးမင်းစိုး

လက်မှတ်  ဝန.ရ 26.1.2017

လူထုလှုပ်ရှားရေးများ

အမည် ဦး ဒဂုန်မိုး

လက်မှတ်  ဝန.ရ 26.1.2017

၂၂။ စီမံကိန်းစက်ဝန်းအချိန်ဇယား (ပုံစံ-၂)

ပုံစံ - ၀ - ၂ - စီမံကိန်းစက်ဝန်းအချိန်ဇယား (PC 2)

လမ်းညွှန်စာအုပ် သက်ဆိုင်ရာလူထုစည်းရုံးရေးများ/လက်ထောက်နည်းပညာနည်းပညာများများမှ စီမံကိန်းစက်ဝန်းအဆင့်တစ်ခုပြီးစီးတိုင်း ကျေးရွာနှင့် ကျေးရွာအုပ်စုအတွက် ဤပုံစံကို ဖြည့်သွင်းရမည်။

စည်းရုံးရေးများ/လမ်းညွှန်စာအုပ် အမည် မြို့နယ်အဖွဲ့

နေ့စွဲ ၂၀၂၁.၀၁.၂၀

စက်ဝန်းအားအမှတ်ဖြစ်ပါ  စက်ဝန်း(၁)  စက်ဝန်း(၂)  စက်ဝန်း(၃)

စက်ဝန်း(၄)

ကျေးရွာအုပ်စု ဒါးဂါး ကျေးရွာ ဒဂုံ

စီမံကိန်းစတင်ပေးဆောင်မှုများ	နေ့စွဲ		အချိန်အကွာအဝေး	အစည်းအဝေးအချိန်ဇယား			
	စတင်သည့်နေ့	ပြီးစီးသည့်နေ့		အချိန်အကွာအဝေး	အချိန်အကွာအဝေး	အချိန်အကွာအဝေး	အချိန်အကွာအဝေး
၁။ ကျေးရွာစီမံကိန်း စီမံခန့်ခွဲရေးအဖွဲ့အစည်းအဖွဲ့	၂၀၂၁.၀၁.၂၀	၂၀၂၁.၀၁.၂၀	၂၀	၂၀	၂၀	၂၀	၂၀
၂။ ကျေးရွာဖွံ့ဖြိုးရေး စီမံခန့်ခွဲရေးအဖွဲ့အစည်းအဖွဲ့	၂၀၂၁.၀၁.၂၀	၂၀၂၁.၀၁.၂၀	၂၀	၂၀	၂၀	၂၀	၂၀
၃။ ကျေးရွာအုပ်စု လုပ်ငန်းစဉ်အစီအစဉ်အဖွဲ့အစည်းအဖွဲ့	၂၀၂၁.၀၁.၂၀	၂၀၂၁.၀၁.၂၀	၂၀	၂၀	၂၀	၂၀	၂၀
၄။ မြို့နယ်အဆင့် စီမံကိန်းရေးဆွဲရေး နှင့် အကောင်အထည်ဖော်ရေးစက်ဝန်းအဖွဲ့အစည်းအဖွဲ့	၂၀၂၁.၀၁.၂၀	၂၀၂၁.၀၁.၂၀	၂၀	၂၀	၂၀	၂၀	၂၀
၅။ မြို့နယ် စီမံကိန်းရေးဆွဲရေး နှင့် အကောင်အထည်ဖော်ရေး စက်ဝန်းအဖွဲ့အစည်းအဖွဲ့	၂၀၂၁.၀၁.၂၀	၂၀၂၁.၀၁.၂၀	၂၀	၂၀	၂၀	၂၀	၂၀
၆။ စီမံကိန်းလုပ်ငန်းစဉ်အစီအစဉ်အဖွဲ့အစည်းအဖွဲ့	၂၀၂၁.၀၁.၂၀	၂၀၂၁.၀၁.၂၀	၂၀	၂၀	၂၀	၂၀	၂၀
၇။ စီမံကိန်းလုပ်ငန်းစဉ်အစီအစဉ်အဖွဲ့အစည်းအဖွဲ့	၂၀၂၁.၀၁.၂၀	၂၀၂၁.၀၁.၂၀	၂၀	၂၀	၂၀	၂၀	၂၀

၂၂။ စီမံကိန်းစက်ဝန်းအချိန်ဇယား (ပုံစံ-၂)

၆.၂။ ဝယ်ယူရေးအစီအစဉ် ရေးဆွဲခြင်း					
၆.၃။ ဘဏ္ဍာရေးကုန်ကျမှု လျာထားအစီအစဉ် ရေးဆွဲခြင်း					
၆.၄။ ပြင်/ထိန်းအစီအစဉ် ရေးဆွဲခြင်း					
၇။ စီမံကိန်းလုပ်ငန်းခွဲ တိုးတက်မှု စောင့်ကြည့် အစည်းအဝေး					
၇.၁။ အစည်းအဝေး ပထမအကြိမ်					
၇.၂။ အစည်းအဝေး ဒုတိယအကြိမ်					
၇.၃။ အစည်းအဝေး တတိယအကြိမ်					
၈။ စီမံကိန်းလုပ်ငန်းခွဲ အပြီးသတ်စစ်ဆေးခြင်း အစည်းအဝေး					
၉။ လူထုဝတ်ဆောင်အစည်းအဝေး					

၂၃။ ကျေးရွာဖွံ့ဖြိုးရေးဦးစားပေးအစီအစဉ် (ပုံစံ-၃)



ပုံစံ - ၈ - ၃ ကျေးရွာဖွံ့ဖြိုးရေး ဦးစားပေးအစီအစဉ် (Form PC 3)

လယ်ဥယျာဉ်နှင့် အဆင့်(၃) ကျေးရွာဖွံ့ဖြိုးရေးအစဉ်အဝေး ဖြိုးဆွဲသောအခါ ကျေးရွာစီမံကိန်း အထောက်အကူပြု ကော်မတီသည် လူထုစည်းရုံးရေးမှူးအကူအညီဖြင့် ဤပုံစံကိုပြည့်စုံအောင် ပြည့်သွင်းရမည်။

လူထုစည်းရုံးရေးမှူး/ဝန်ထမ်း အမည် ဦးကျော်မင်းမိုး

နေ့စွဲ 27.1.2017       စက်ဝန်းအား အမှတ်ခြစ်ပါ (V)  စက်ဝန်း(၁)  စက်ဝန်း(၂)  စက်ဝန်း(၃)  စက်ဝန်း(၄)

ပြည်နယ်/တိုင်း ရခိုင်      အဖွဲ့ မြို့နယ်      ကျေးရွာအုပ်စု ဒါးလက်      ကျေးရွာ ဒဂုန်

က။ အခက်အခဲအတားအဆီးများအားရွေးချယ်ခြင်း - ယခုလက်ရှိအခြေအနေတွင် ဤကျေးရွာဖွံ့ဖြိုးတိုးတက်ရေးအတွက် အဓိက အခက်အခဲအတားအဆီးများသည် မည်သည့်များဖြစ်ပါသနည်း။ (အမျိုးသား/သမီး အနည်းဆုံးအခက်အခဲ ၅ ခုစီဖော်ပြပါ)

အမျိုးသား အဖွဲ့မှ တင်ပြသောအခက်အခဲအတားအဆီးများ	အမျိုးသမီး အဖွဲ့မှ တင်ပြသောအခက်အခဲအတားအဆီးများ
၁ ရွာတွင်းလမ်း မိုးရေချိတ်ညှစ်ရေး	၁ ရွာတွင်းလမ်း မိုးရေချိတ်ညှစ်ရေး
၂ လမ်းပန်း ဆက်သွယ်ရေး	၂ ဆေးကုသရေး ကုသရေး
၃ ဆေးကုသရေး ကုသရေး	၃ မိသားစုရေးရာ
၄ မိုးရေချိတ်ညှစ်ရေး	၄ ရေချိတ်ညှစ်ရေး
၅ လမ်းပန်း	၅

ခ။ မျှော်မှန်းခြင်း - နောင်လာမည့် (၅) နှစ် အတွင်း ကျေးရွာဖွံ့ဖြိုးရေး မျှော်မှန်းလျာထားချက်များအား တင်ပြပါ။

အမျိုးသားအဖွဲ့မှ တင်ပြသောမျှော်မှန်းချက်များ	အမျိုးသမီးအဖွဲ့မှ တင်ပြသောမျှော်မှန်းချက်များ
၁ ရွာပတ်လမ်း ကွန်ကရစ်	၁ ရွာပတ်လမ်း ကွန်ကရစ်
၂ ဆေးကုသရေး တွင်းလမ်း	၂ ရွာတွင်း ရေချိတ်ညှစ်ရေး
၃ ဆေးကုသရေး မင်္ဂလာဒုံ	၃ မိသားစုရေးရာ
၄ ရေချိတ်ညှစ်ရေး	၄ ရွာပတ်လမ်း ကွန်ကရစ်
၅ မိုးရေချိတ်ညှစ်ရေး	၅ ဆေးကုသရေး တွင်းလမ်း

ဂ။ လူထုစီမံကိန်း၏ လာမည့် (၃) နှစ်အတွက် အကျိုးပိုင်သော ဦးစားပေး ဖြိုးတိုးတက်မှု လုပ်ငန်း အစီအစဉ်များအားဖော်ပြပါ။

အဆင့်	ကျေးရွာအတွက် ဦးစားပေး ဖြိုးတိုးတက်မှု လုပ်ငန်းစဉ်များ	အဆိုပြုသူ (အမျိုးသား/အမျိုးသမီး/အမျိုးသား+အမျိုးသမီး)	ခန့်မှန်းကုန်ကျစရိတ်	အကျိုးခံစားခွင့်ရှိသူ ခန့်မှန်းခြေအရေအတွက်
၁	ရွာပတ်လမ်း (ကွန်ကရစ်)	က+မ	၁၂၀၀	၁၄၃၈
၂	အမျိုးသားကျောင်း	မ	၂၀၀	၂၅၀
၃	ဆေးကုသရေး တွင်းလမ်း	မ	၂၅၀	၃၅၀
၄	ရေချိတ်ညှစ်ရေး	မ	၃၀၀	၁၄၃၈
၅	ဒဂုန်-မင်္ဂလာဒုံ			၁၄၃၈

၂၃။ ကျေးရွာဖွံ့ဖြိုးရေးဦးစားပေးအစီအစဉ် (ပုံစံ-၃)

ဃ၊ လူထုစီမံကိန်း၏ လာမည့် ( ၃ ) နှစ်အတွက်အကန့်အသတ်ခံသော ဦးစားပေး ဖွံ့ဖြိုးတိုးတက်မှု လုပ်ငန်း အစီအစဉ်များအားဖော်ပြပါ။

အဆင့်	ကျေးရွာအတွက် ဦးစားပေး ဖွံ့ဖြိုး တိုးတက်မှု လုပ်ငန်းစဉ်များ	အဆိုပြုသူ (အမျိုးသားများ/ အမျိုးသမီးများ/အမျိုးသား+ အမျိုးသမီး)	အခန်းကဏ္ဍ
၁	ရွာထဲ ဖွံ့ဖြိုးရေး ဝန်ထမ်း	၈၇ + ၁၂	
၂	ကျေးရွာအတွက် ဝန်ထမ်း	၈၇ + ၁၂	
၃	ရွာထဲ ဝန်ထမ်း	၁၂	
၄			
၅			

ဥက္ကဋ္ဌ၊ ကျေးရွာစီမံကိန်းအထောက်အကူပြုကော်မတီမှ အတည်ပြုသည်။

အမည် ဦးသန်းမင်းလှ လက်မှတ်  နေ့စွဲ ၂၇. ၁. ၂၀၁၇



၂၄။ ကျေးရွာအုပ်စုစီမံကိန်းလုပ်ငန်းခွဲရွေးချယ်ခြင်း (ပုံစံ-၄)

ပုံစံ - ၀ - ၄ ကျေးရွာအုပ်စုစီမံကိန်းလုပ်ငန်းခွဲရွေးချယ်ခြင်းပုံစံ (Form PC 4)

လမ်းညွှန်ချက်၊ စီမံကိန်းလုပ်ငန်းခွဲရွေးချယ်မှုအစည်းအဝေးပြီးနောက်တွင် ကျေးရွာအုပ်စုမှ CF/IT-တို့၏ အကူအညီရယူ၍ ကျေးရွာစီထောက်တော်မတီမှ လက်မှတ်ရေးထိုးပြီး အဆိုပါပုံစံအား ပြည့်စုံအောင်ဖြည့်သွင်းရမည်။ ဤပုံစံအား ပြည့်စုံစွာဖြည့်သွင်းပြီးပါက ကျေးရွာအုပ်စုမှ မြို့တိုးတက်ရေးစီမံချက်တွင် TPIC သို့ ပေးပို့ရန်အတွက် နောက်ဆက်တွဲအဖြစ် ထားရှိရမည်။ CF မှ ကျေးရွာတစ်ရွာချင်းစီ၏ စီမံကိန်းလုပ်ငန်းခွဲဆိုရာ အချက်အလက်များကို MIS သို့ ထည့်သွင်းရမည်။ (ယခုနစ်စီမံကိန်းလုပ်ငန်းခွဲ လေ့လာပုံစံသော ကျေးရွာများ မပါဝင်ပါ။)

ကျေးရွာစည်းရုံးရေးမှူး/လန်ထမ်းအမည် ရွှေမိုးမာမာ

နေ့စွဲ ၁၂/၁၂/၂၀၂၀ မြို့နယ် မုံရွာ

စက်ဝန်းအားအမှတ်ပြင်ပေးပါ။(V) စက်ဝန်း(၁) စက်ဝန်း(၂) စက်ဝန်း(၃) စက်ဝန်း(၄)

ပြည့်နှယ်/တိုင်း ၁၂/၁၂ မြို့နယ် မုံရွာ

ကျေးရွာအမည်	ထောက်ပံ့မှုကိစ္စများ	အတိုင်းအတာ	စီမံကိန်း တိုက်ရိုက် အကျိုးစီးပွားနှင့် ရိုးရာများ	အဆိုပြုတင်ပြသူ	စီမံကိန်းမှ ထည့်သွင်းမှု		စုစုပေါင်း
					စီမံကိန်းမှ ထည့်သွင်းမှု	စီမံကိန်းမှ ထည့်သွင်းမှု (အဆိုပြုပါ) ထည့်သွင်းမှု   အမည်/အဖွဲ့	
၆၀၂	စာသင်ကျောင်း	၃၀ x ၂၄ x ၁၆	၃၆၀	ကျား မ ကျား+မ	၁၂၄၂၀၀		
၆၀၃	အားကစားကွင်း	၃၀ x ၃၀ x ၁၆	၂၂၆	ကျား မ ကျား+မ	၁၂၄၂၀၀		
၆၀၄	အားကစားကွင်း	၁၅၅၀	၁၂၅၄၅	ကျား မ ကျား+မ	၂၀၀၁၃၄		
၆၀၅	အားကစားကွင်း	၆၅ x ၆ x ၈	၃၁၈	ကျား မ ကျား+မ	၁၆၅၁၃၄		

မှတ်: ကျေးရွာအုပ်စု စီမံကိန်းစာတမ်းတွင် ပါရှိသည့် လက်မှတ် ရှိပါက အမည် လက်မှတ် ရှိရမည်။