

ပြည်ထောင်စုသမ္မတမြန်မာနိုင်ငံတော်အစိုးရ
စိုက်ပျိုးရေး၊ မွေးမြူရေးနှင့်ဆည်မြောင်းဝန်ကြီးဌာန
ကျေးလက်ဒေသဖွံ့ဖြိုးတိုးတက်ရေးဦးစီးဌာန
ပေါက်မြို့နယ်



လူထုဗဟိုပြုစီမံကိန်း

National Community Driven Development Project



ကျေးရွာဖွံ့ဖြိုးရေးအစီအစဉ် (ဒုတိယနှစ်စက်ဝန်း)

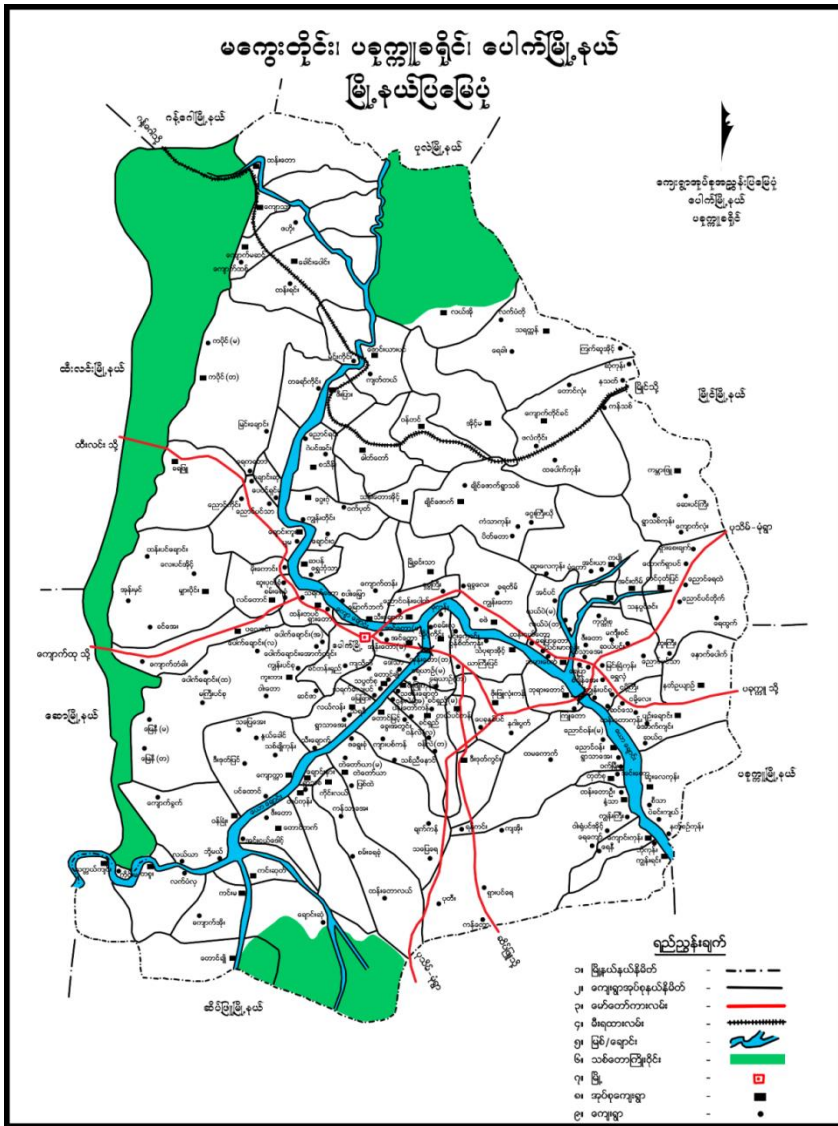
Village Development Plan (VDP)

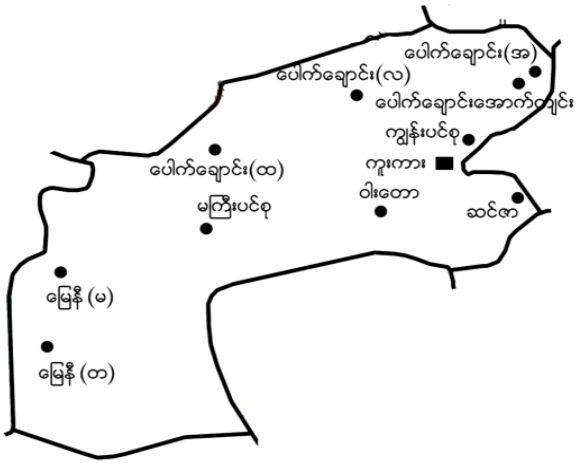
ပေါက်မြို့နယ်၊ ကူးကားကျေးရွာအုပ်စု၊ မြေနီ(မ)ကျေးရွာ၊

၂၀၁၈ခုနှစ်

မာတိကာ

	စာမျက်နှာ
အကြောင်းအရာ	
၁။ မြို့နယ်ပြင်မြေပုံ	၃
၂။ အုပ်စုမြေပုံ`	၄
၃။ အုပ်စုတွင်ပါဝင်သောကျေးရွာများစာရင်း	၄
၄။ ကျေးရွာသမိုင်းကြောင်း(ကျေးရွာအခြေခံအချက်အလက်များ)	၅
၅။ လူထုပူးပေါင်းပါဝင်သော လူမှုဆန်းစစ်ခြင်းနှင့်အကဲဖြတ်ခြင်းလုပ်ငန်းစဉ် (PSA/PRA) အကျဉ်းချုပ်ဇယား	၆
၆။ လူမှုရေး နှင့် အရင်းအမြစ်ပြင်မြေပုံ	၇
၇။ လူမှုရေး နှင့် အရင်းအမြစ်ပြင်မြေပုံသုံးသပ်ချက်	၇
၈။ ဥစ္စာနေကြွယ်ဝမှုအဆင့် သတ်မှတ်ချက်ပြပုံ	၈
၉။ ဥစ္စာနေကြွယ်ဝမှုအဆင့်သတ်မှတ်ချက်ဇယားသုံးသပ်ချက်	၈
၁၀။ အရင်းအမြစ် အသုံးပြုမှုနှင့်ထိန်းချုပ်မှု	၉
၁၁။ အရင်းအမြစ် အသုံးပြုမှုနှင့်ထိန်းချုပ်မှု သုံးသပ်ချက်	၉
၁၂။ ရာသီခွင်ပြဇယား	၁၀
၁၃။ ရာသီခွင်ပြဇယားသုံးသပ်ချက်	၁၀
၁၄။ ပင့်ကူအိမ်ပြပုံ (ကျား၊မ)	၁၁
၁၅။ ပင့်ကူအိမ်သုံးသပ်ချက် (ကျား၊မ)	၁၁
၁၆။ အဖွဲ့အစည်းချိတ်ဆက်မှုပြပုံ	၁၂
၁၇။ အဖွဲ့အစည်းချိတ်ဆက်မှုပြပုံသုံးသပ်ချက်	၁၂
၁၈။ အမျိုးသမီး အမျိုးသားများ၏အခက်အခဲပြဿနာများ	၁၃
၁၉။ အမျိုးသမီး အမျိုးသားများ၏ မျှော်မှန်းချက်များ	၁၃
၂၀။ ဦးစားပေးလုပ်ငန်းများရွေးချယ်ခြင်းဇယား	၁၄
၂၁။ ကော်မတီဝင်များစာရင်း	၁၅
၂၂။ ကျေးရွာအချက်အလက်များ (ပုံစံ-၁)	၁၆
၂၃။ စီမံကိန်းအချိန်ဇယား (ပုံစံ-၂)	၁၉
၂၄။ ကျေးရွာဖွံ့ဖြိုးရေးဦးစားပေးအစီအစဉ် (ပုံစံ-၃)	၂၁
၂၅။ ကျေးရွာအုပ်စုစီမံကိန်းလုပ်ငန်းခွဲရွေးချယ်ခြင်း (ပုံစံ-၄)	၂၅
၂၆။ အစည်းအဝေးမှတ်တမ်းများ	၂၉
၂၇။ ကဏ္ဍအလိုက်ဦးစားပေးဖွံ့ဖြိုးရေးလုပ်ငန်းစဉ်များ	၃၁
၂၈။ ကျေးရွာဖွံ့ဖြိုးရေးအစီအစဉ်ဆောင်ရွက်မှုမှတ်တမ်းဓာတ်ပုံများ	၃၄





၃။ အုပ်စုတွင်ပါဝင်သောကျေးရွာစာရင်း

- (၁)ပေါက်ချောင်း(အောက်ကျင်း)ကျေးရွာ
- (၂)ပေါက်ချောင်း(အောက်စု)ကျေးရွာ
- (၃)ပေါက်ချောင်း(အလယ်စု)ကျေးရွာ
- (၄)ပေါက်ချောင်း(အထက်စု)ကျေးရွာ
- (၅)ကျွန်းပင်စုကျေးရွာ
- (၆)ဆင်ဇာကျေးရွာ
- (၇)ဝါးတောကျေးရွာ
- (၈)မကျီးပင်ကျေးရွာ
- (၉)မြေနှိ(တ)ကျေးရွာ
- (၁၀)မြေနှိ(မ)ကျေးရွာ
- (၁၁)ကူးကားကျေးရွာ

၄။ ကျေးရွာသမိုင်းကြောင်း(ကျေးရွာအခြေခံအချက်အလက်များ)

ပေါက်မြို့နယ် ၊ ကူးဏားနယ် ၊ မြောက်ဇွန်

သမိုင်းစာကျမ်း

မြောက်ဇွန်ကျေးရွာသည် နိမ့်ခြေ (၁၉၆) နိမ့်ခြေအထက် (၁၉၆) ၊
လူဦးရေ (၉၈၁) လောက် ရေတိုင်းဖြစ်ပါသည်။ ရွာနည်းများဖြစ်သော ကောင်ဇွန်(၂) မိုင်
ကွာဝေးပါသည်။ နယ်နိမ့်ရွာဖြစ်သော လူဏားရွာ ၅၄ (၈) မိုင် ကွာဝေးပါသည်။ ကွန်သဲသော
ဒွတ်ပေါင်း ၂၀၀ ကျော် ဧကပိုင်ဆိုင်ပြီး တဲ ဗလေး များ စုစုပေါင်း ဖြစ်လာသည်။ နိမ့်ခြေ
(၅၅) နိမ့်ခြေ ဧကပိုင်ဆိုင်သည်။ ဆိုရွာ ဧကပိုင်ဆိုင်မှုကို အစိုးရက ဝယ်ယူခဲ့သည်။
ဆိုရွာအထက် မြေကို များစွာ ရှိသောကြောင့် မြေကို ရွာယူ နယ်နိမ့်တွင် ဝယ်ယူခဲ့သည်။
မြောက်ပိုင်းတွင် တည်ရှိသော ကြောင့် မြောက်ဇွန်ဟု နာမည်တွင်လာပါသည်။
မြောက်ဇွန်ကျေးရွာသည် ကောင်ညို လယ်ယာစိုက်ပျိုးရေး လုပ်ငန်းဖြင့် လုပ်ကိုင်ဆောင်
ရွက်ကြပါသည်။ မွေးမြူရေးအဖွဲ့ဖြင့် နှား၊ ဝက်၊ ခြက် စသည်တို့ကို ထောင်ထောင်နှင့်
မွေးမြူကြပါသည်။ မိုးရွာသော မကောင်းသဖြင့် ဝင်ရောက် လုပ်ကိုင်သဖြင့် အိမ်
ထိုင် ၊ တရုတ်ပြည် စသည်အထိ သွားရောက် လုပ်ကိုင်ကြပါသည်။
တစ်ရွာလုံး မုဒုံသာသာ ကို ကွပ်ကဲပြီး မဟာ လူမျိုးများ ရေတိုင်း ဖြစ်ပါသည်။

လူ့စားနပ်ရိက္ခာ (စာ) ကျေးဇူး

လူ့ထူထွားပေါင်းပါဝင်သော လူမှုဆန်းစစ်ခြင်းနှင့် အကဲဖြတ်ခြင်းလုပ်ငန်းစဉ် (PSA/PRA) (အချိန်ဇယား)

စဉ်	အကြောင်းအရာ	ရက်စွဲ	ဦးတည်အုပ်စု	တက်ရောက်သူ			အဓိကဆွေးနွေးချက်များ
				ကျား	မ	ပေါင်း	
၁။	လူမှုရေးနှင့် အရင်းမြစ်ပြုပြင်မှု	၉၄ ၇၁ ၉၀၁၇	ရပ်မိရပ်ဖများ၊ ချမ်းသာ၊ အလယ်အလတ်၊ နွမ်းပါး၊ လူငယ်အုပ်စုများ	၉၄	၆၅	၁၅၄	ကျေးရွာရှိအထက် တရုတ်စာများ၊ အိမ်၊ ကျောင်း၊ ဘုန်းကြီးကျောင်း၊ စေတီ၊ လမ်း၊ လယ်ယာ၊ ချောင်း
၂။	ရာသီခွင်ပြဇယား	၉၄ ၇၁ ၉၀၁၇	ရပ်မိရပ်ဖများ၊ ချမ်းသာ၊ အလယ်အလတ်၊ နွမ်းပါး၊ လူငယ်အုပ်စုများ	၉၄	၆၅	၁၅၄	စိုက်ပျိုးရေး၊ ပွဲတော်၊ ရေရရှိမှု၊ လမ်းပန်းဆက်သွယ်ရေး၊ ရာသီဥတု၊ ဝင်ငွေထွက်ငွေ၊ ကျန်းမာရေး
၃။	ဥစ္စာဓနကြွယ်ဝမှု အဆင့် သတ်မှတ်ချက်	၉၄ ၇၁ ၉၀၁၇	ရပ်မိရပ်ဖများ၊ ချမ်းသာ၊ အလယ်အလတ်၊ နွမ်းပါး၊ လူငယ်အုပ်စုများ	၉၄	၆၅	၁၅၄	ကျေးရွာအတွင်းရှိ လူထု၏ ကွဲပြားခြားနားသော ပိုင်ဆိုင်မှုများ
၄။	ပိုင်ဆိုင်မှုသုံးသပ်ခြင်း	၉၄ ၇၁ ၉၀၁၇	ရပ်မိရပ်ဖများ၊ ချမ်းသာ၊ အလယ်အလတ်၊ နွမ်းပါး၊ လူငယ်အုပ်စုများ	၉၄	၆၅	၁၅၄	အမျိုးသား၊ အမျိုးသမီး ပိုင်ဆိုင်ပြီး ထိန်းချုပ်မှု ကွဲပြားပုံ
၅။	ပင့်ကူအိမ်သုံးသပ်ခြင်း	၉၄ ၇၁ ၉၀၁၇	ရပ်မိရပ်ဖများ၊ ချမ်းသာ၊ အလယ်အလတ်၊ နွမ်းပါး၊ လူငယ်အုပ်စုများ	၉၄	၆၅	၁၅၄	အမျိုးသား၊ အမျိုးသမီး တန်းတူအခွင့်အရေး ရရှိခြင်းနှင့် မရရှိခြင်း အကြောင်းတရားများ
၆။	ပင်းပုံစံ	၉၄ ၇၁ ၉၀၁၇	ရပ်မိရပ်ဖများ၊ ချမ်းသာ၊ အလယ်အလတ်၊ နွမ်းပါး၊ လူငယ်အုပ်စုများ	၉၄	၆၅	၁၅၄	ကျေးရွာအတွင်းရှိ အဖွဲ့အစည်းများ၊ အချင်းချင်းချိတ်ဆက်လုပ်ကိုင်မှုနှင့် ပြင်ပရှိ အဖွဲ့အစည်းများချိတ်ဆက်မှု

၆။ လူမှုရေး နှင့် အရင်းအမြစ်ပြုပြင်မှု

ပေါက်မြန်မာ့လူ့စားနပ်ရိက္ခာ (စာ) ကျေးဇူး
လူမှုရေး အရင်းအမြစ်ပြုပြင်မှု

၇။ လူမှုရေး နှင့် အရင်းအမြစ်ပြုပြင်မှုသုံးသပ်ချက်

ပေါက်မြို့နယ်၊ ကူးကားအုပ်စု၊ မြေနီ (မ)

လူမှုရေး နှင့် အရင်းအမြစ် ပြုပြင်မှု

ဆွေးနွေးခြင်း နှင့် ဆန်းစစ်ခြင်း

- * ယာယီအိမ်ထောင်ရေးလုပ်ငန်းကြပ်မည်၊ အထူးထုတ်ဖော် ဂရုစိုက်ပေးရန်
- * ယောက်ျားနှင့် မိန်းမတို့အား ခွင့်ပြုပေးရန်
- * နှစ်ပတ်လည် သို့မဟုတ် တစ်လတစ်ကြိမ် အစည်းအဝေးများ ကျင်းပပြီး အကြံပေးရန်
- * ဆင်းရဲ ချမ်းသာ စေရန် အကူအညီ ပေးနိုင်ရန် ဝန်ထမ်းများ ချစ်ခင်အားပေး ဆောင်ရွက်ရန်
- * ဆင်းရဲ ချမ်းသာ စေရန် အကူအညီ ပေးနိုင်ရန် ဝန်ထမ်းများ ချစ်ခင်အားပေး ဆောင်ရွက်ရန်

ဆုံးဖြတ်ချက်ကို လိုအပ်သောအချက်များ

- * ဆေးဝါးများ
- * လမ်းပန်းဆက်သွယ်ရေး
- * ဆင်းရဲဒုက္ခ ဖယ်ရှားရေး
- * ရေလုံလောက်စွာ ရရှိရေး
- * ရေတိုင်း မောင်းဖျက်ရေး
- * စောင့်ရှောက်ရေး ဝန်ထမ်းများ ပေးပို့ရန်
- * စောင့်ရှောက်ရေး ဝန်ထမ်းများ ပေးပို့ရန်

၈။ ဥစ္စာဓနကြွယ်ဝမှုအဆင့် သတ်မှတ်ချက်ပြပုံ

ပေါက်မြို့နယ်၊ ကူးကားအုပ်စု၊ မြေနီ (မ)

ဥစ္စာဓန ကြွယ်ဝမှု အဆင့်

၉။ ဥစ္စာနေကြွယ်ဝမှုအဆင့်သတ်မှတ်ချက်ဇယားသုံးသပ်ချက်


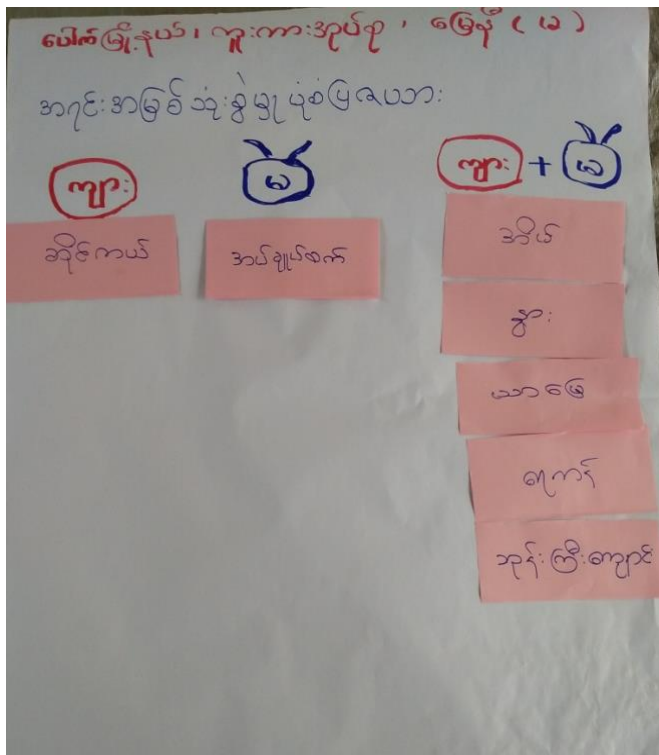
ပေါက်မြို့နယ်၊ ဣန္ဒာဏအုပ်စု၊ မြေနှိ (မ)

ဥစ္စာနေကြွယ်ဝမှုဇယား

ဆွေးနွေးခြင်း နှင့် သန်းစစ်ခြင်း

- ကျေးရွာ ဆင်းရဲ နွမ်းပါး ဒဏ်ခံ (၈၆) ဖြစ်
- အလုပ်အကိုင်နည်းပါး ယာဇေး မရှိ၊ ပျံ့နှံ့ဝင်ငွေ / အလုပ်မရှိ။ ကဏ္ဍများသောကြောင့်
- လမ်းဖောက်လုပ် ပေးခြင်း ဝင်ငွေရသော အလုပ်များ မရှိသေးပေ။ ရေ၊ ငွေ၊ များပေါင်း ပါဝင်နိုင်
- ကျေးရွာဆေးပေးခန်းများရှိခြင်းကြောင့် ရေသောက်ရန် ဂရုစိုက်သောကိစ္စများ / အချိန်ကုန်သက်သာစေရန်

၁၀။ အရင်းအမြစ် အသုံးပြုမှုနှင့်ထိန်းချုပ်မှု



၁၁။ အရင်းအမြစ် အသုံးပြုမှုနှင့် ထိန်းချုပ်မှု သုံးသပ်ချက်

ပေါက်မြို့နယ်၊ ကူးကားအုပ်စု၊ မြေနီ (မ)

ဆွေးနွေးခြင်း နှင့် ဆန်းစစ်ခြင်း [သိုင်ဆိုင်မှု]

- ⇒ အပ်ချယ်စက် အမျိုးသမီးသုံး
 - အမျိုးသားထိန်းချုပ်
- ⇒ ဆိုင်းကယ် အမျိုးသားသုံး
 - အမျိုးသားထိန်းချုပ်
- ⇒ အိမ်၊ ခွာ၊ ယာမြေ၊ ကျောက်၊ ဘုန်းကြီးကျောင်း
 - ကျား၊ မ သုံးစွဲ
- ⇒ မြေပြင်စော အမျိုးသားများထိန်းချုပ်

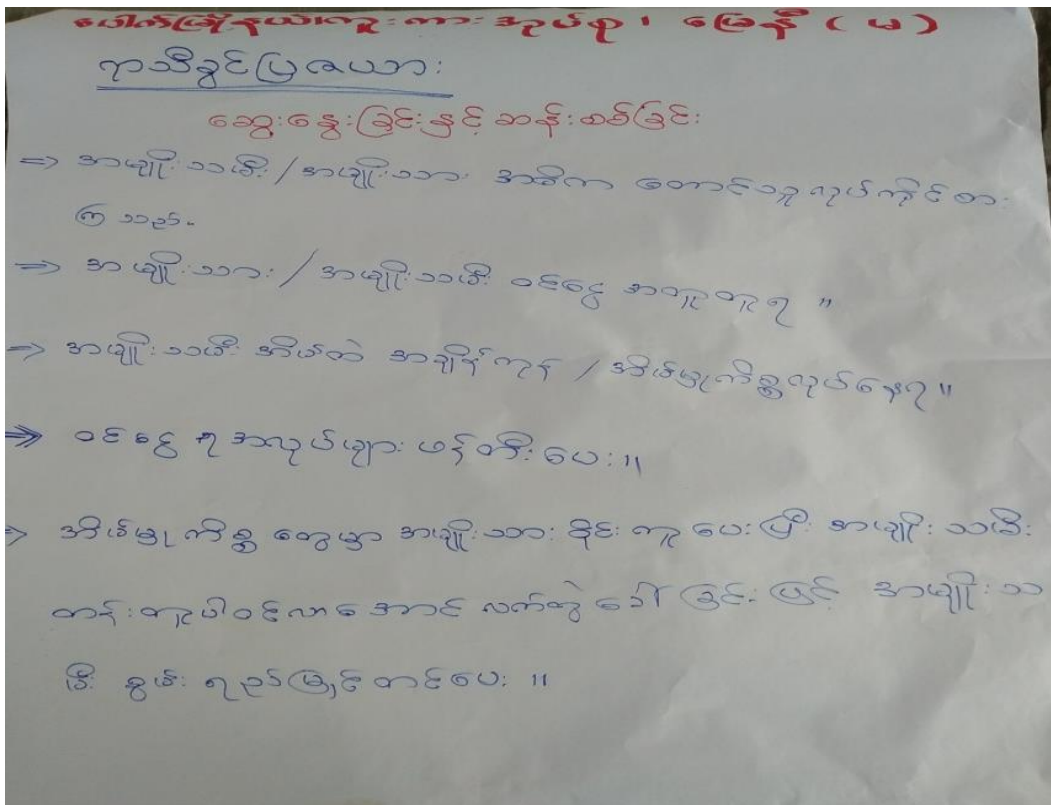
⇒ အမျိုးသမီး အသိပညာကို အောင် ယောမြောမို့ ဆွေးနွေးဖွဲ့၊
 သုံး မြတ်ချက်ချ ခွင့်ပေး ဆန်းစစ်ပိုင်ဆိုင် ခိုင်မာစေ

၁၂။ ရာသီခွင်ပြဇယား

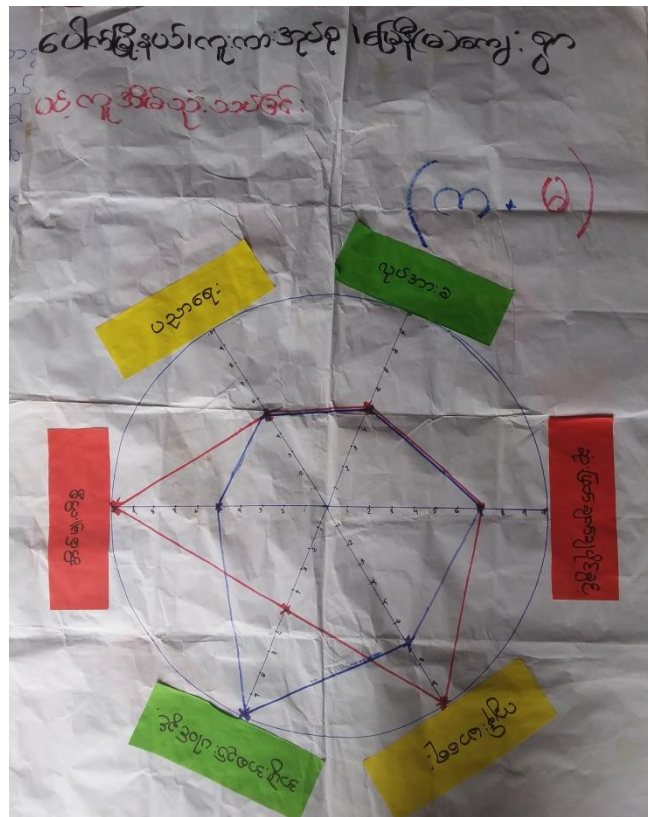

ပေါက်မြို့နယ်၊ ကူးကားအုပ်စု၊ မြေနီ (မ)

ရာသီခွင်ပြဇယား

၁၃။ ရာသီခွင်ပြဇယားသုံးသပ်ချက်



၁၄။ ပင့်ကူအိမ်ပြင် (ကျား၊မ)



၁၅။ ပင်ကူအိမ်သုံးသစ်ချက် (ကျား၊မ)

ပေါက်မြို့နယ်၊ ကူးကားအုပ်စု၊ မြေနီ (မ)

ဆွေးနွေးခြင်းနှင့် ဆန်းစစ်ခြင်း [ပင်ပန်းအိမ်]

→ အမျိုးသမီး လုပ်ပိုင်ခွင့် ဖယ်ရယ်၊ ဆုံးဖြတ်ချက်ချခွင့် ဖယ်ရယ်၊

→ အမျိုးသား ဆုံးဖြတ်ချက်ချ များ

→ အမျိုးသမီး အိမ်ထောင်စွဲ နဲ့ အချိန်ကုန်

→ ကျေးရွာတွင် အမျိုးသမီး အသိပညာပေး ဆွေးနွေး ဖွဲ့၊ လုပ်ပိုင်ခွင့် ပေးဖို့ သက်တော့ခေါ်မည်။

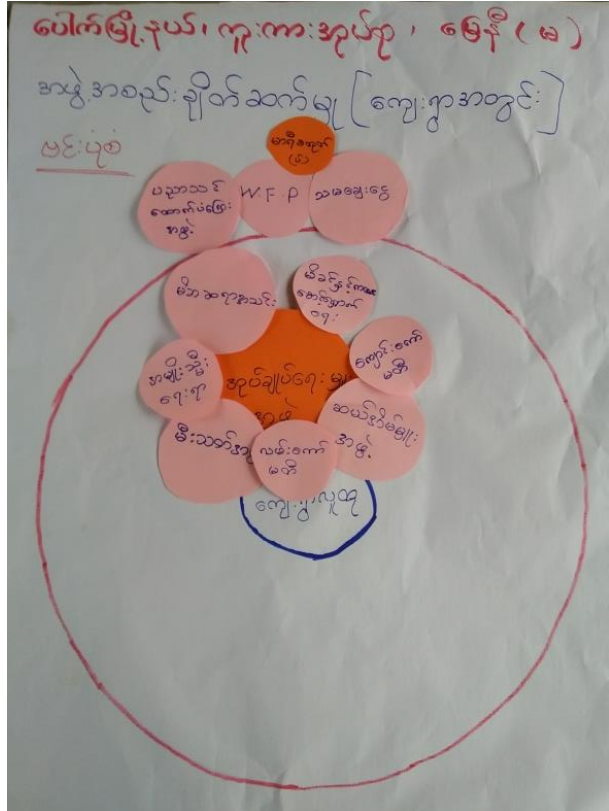
၁၆။ အဖွဲ့အစည်းချိတ်ဆက်မှုပြပုံ

ပေါက်မြို့နယ်၊ ကူးကားအုပ်စု၊ မြေနီ (မ)

ကျေးရွာနှင့်ချိတ်ဆက်နေသော အဖွဲ့အစည်းများ

ပင်းပုံစံ

- ၁/ အုပ်ချုပ်ရေးအဖွဲ့
- ၂/ ဆယ်စဉ်မိမိအဖွဲ့
- ၃/ မီးသတ်အဖွဲ့
- ၄/ ကျောင်းကော်မတီ
- ၅/ အမျိုးသမီးရေးရာ
- ၆/ မိခင်နှင့်ကလေး
- ၇/ မိဘအရာအသင်း
- ၈/ လမ်းကော်မတီ
- ၉/ ~~WFP~~ WFP
- ၁/ သမ္မတချုပ်စု
- ၂/ အရိပ်တောက်
- ၄/ ပညာသင်တော်ကော်မတီ



၁၇။ အဖွဲ့အစည်းချိတ်ဆက်မှုပြပုံသုံးသပ်ချက်

ပေါက်မြို့နယ်၊ ကူးကားအုပ်စု၊ မြေနီ (မ)

ဆွေးနွေးခြင်းနှင့် ဆန်းစစ်ခြင်း [ပင်းပုံစံ]

၁၈။ အမျိုးသမီး၊ အမျိုးသားများ၏အခက်အခဲပြဿနာများ

ပေါက်မြို့နယ်၊ ကူကားအုပ်စု၊ ခြောက်မြေ
 အမျိုးသမီးများ၏အခက်အခဲပြဿနာများ

- ၁။ ကျောင်းဝင်ရခက်ခဲခြင်း
- ၂။ ကျောင်းဆောင် (လယ်ဆောင်) အကူအညီမရခြင်း
- ၃။ ဆေးပေးဆောင်ရွက်ရခက်ခဲခြင်း
- ၄။ ဝန်ထမ်းအိမ်ရာ လုံခြုံမှုမရှိခြင်း
- ၅။ သောက်သုံးစိုက်ပျက်စားမှုများ
- ၆။ ကျန်းမာရေးစောင့်ရှောက်မှုမရခြင်း
- ၇။ အိမ်ထောင်ရေးအခက်အခဲများ
- ၈။ ရွာတွင်းလမ်းကောင်းမွန်မှုမရှိခြင်း
- ၉။ ရွာချင်းဆက်သွယ်ရေးကောင်းမွန်မှုမရှိခြင်း
- ၁၀။ ဝင်ငွေမရရှိရန် ကြားသိမ်းမှုများ တွင် သွားရောက်လုပ်ကိုင်ရခက်ခဲခြင်း

ပေါက်မြို့နယ်၊ ကူကားအုပ်စု၊ ခြောက်မြေကျေးရွာ
 အမျိုးသားများ၏အခက်အခဲပြဿနာများ

- ၁။ ကျောင်းဝင်ရခက်ခဲခြင်း
- ၂။ ကျေးရွာအတွင်း မကျန်းမာရေးအခက်အခဲ
- ၃။ ကျေးရွာပညာရေး ကျောင်းဆောင် အခက်အခဲ
- ၄။ ကျေးရွာလမ်းပန်းဆက်သွယ်ရေး အခက်အခဲ (ပေါက်-မြေ)
- ၅။ ကျေးရွာစားနပ်ရိက္ခာ အခက်အခဲ (အသိပညာ၊ ဗဟုသုတ ဝန်းပန်း၊ နားထောင်မှု) (ထွေးဝေး၊ မျက်စိစောင့်ရှောက်မှု)
- ၆။ များစွာ ခိုလှုံခြုံခြင်း
- ၇။ သမီးတို့ စွယ်စုံများ လုပ်ကိုင်စေရေး မွေးမယ်သူမတို့
- ၈။ ဆိုလာမီး ရရှိရန်၊ ကျောင်းဆောင်/သူများ စာကြည့်တိုက်
- ၉။ ကျေးရွာ သစ်တောစိုက်ပျိုးရေး အခက်အခဲရှိခြင်း

၁၉။ အမျိုးသမီး၊ အမျိုးသားများ၏ မျှော်မှန်းချက်များ

ပေါက်မြို့နယ်၊ ကျေးကားအုပ်စု၊ မြေ(မ)ကျေးရွာ
 အဖို့ သမိဗ္ဗာတင်ပြသော မြေပိုင်ခွင့်ချက်များ

၁။ ကျောင်းဝန်း ယုံခြုံမှု ရှိရမည်။
 ၂။ ကျောင်းဆောင် အကူ / အခင်း ဖြည့်စုံ
 ရမည်။

၃။ ကျန်းမာရေး မကောင်းလျှင် ဆေးပေးခန်း ပြန်နေရမည်။
 ၄။ ဝန်ထမ်းအိမ်ရာ ယုံခြုံမှု ရှိရမည်။
 ၅။ သောက်ဆုံးရေ ယုံကြည်မှု ရှိရမည်။
 ၆။ စာကြည့်တိုက်ရှိ၍ ကိစ္စပညာမဟုတ်ဘဲ တိုးမြှင့်ရေးမရှိမည်။
 ၇။ မီးရုံရှိ၍ ကံစားများ ပညာရေး ကောင်းမွန်လာရမည်။
 ၈။ ရွာတွင်းလမ်း ကောင်းမွန်မှု ရှိရမည်။
 ၉။ ရွာအုပ်စုဆက်လမ်း ကောင်းမွန်မှု ရှိရမည်။
 ၁၀။ ယုံခြုံဝင်ငွေ ရရှိရမည်။

ပေါက်မြို့နယ်၊ ကျေးကားအုပ်စု၊ မြေ(မ)ကျေးရွာ
 အဖို့ သားများတင်ပြသော မြေပိုင်ခွင့်ချက်များ

၁။ အလကား အဆင့် အထိ ဖြစ်ကြောက်လာစေမည့် ကျောင်းပိုင်
 မြေပေးသော ဆုံးမရေးခွင့် ရှိရမည်။
 ၂။ ကျေးရွာတွင် ပညာလက်ပေးပေးထားပြီး မမြေပေးဘဲ
 စုံကောင်းမွန်ပြီး နိုင်ငံအား ကောင်းရတော့မူ ပေးပေးရန်
 လာရေရန်။
 ၂။ ကျေးရွာ ကျန်းမာရေး ဆေးပေးခန်း ရှိရမည်။
 ၃။ မူပိုင်ခွင့် ကျောင်းဆောင် ကောင်းမွန်ရမည်။
 ၄။ ဝေက် - မြေအိမ် ဆေး ကောင်းမွန်ရမည်။
 ၅။ ကျေးရွာ အကြည်တိုက်ရှိရမည်။
 ၆။ ကျောင်းခြံစည်းရိုက် ယုံခြုံရမည်။
 ၇။ အက်ကြွစွာ ရှိရမည့် ကောင်းမွန်စွာ ရေထိုင် နိုင်ရမည်။
 ၈။ ကျေးရွာတွင် ဆိုလာဖွဲ့ ရရှိရမည်။
 ၉။ ရေကန် သို့မဟုတ် ကန် ရှိ ဆိုလာဖွဲ့ နိုင်ရမည်။

၂၀။ ဦးစားပေးလုပ်ငန်းများရွေးချယ်ခြင်းအလား

ပေါက်မြို့နယ်၊ ကျေးကားအုပ်စု၊ မြေ(မ)ကျေးရွာ
 ဖွဲ့စည်းရေး ဗဟိုအဖွဲ့ချုပ်

၁။ ကျောင်းခြံစည်းရိုက် (က+မ) ၃၀၀ I
 ၂။ အထက်တန်းကျောင်းဆောင် (က+မ) ၃၃
 ၃။ ဆေးပေးခန်း (က+မ) ၁၀၀ II
 ၄။ စာကြည့်တိုက် (က+မ) ၈၄
 ၅။ ဆိုလာဖွဲ့စေချက် (က+မ) ၂၈
 ၆။ ရွာအုပ်စုဆက်လမ်း (က+မ) ၈
 ၇။ ဆိုလာရေတင်ခြင်း (မ) ၁၀
 ၈။ ထိတွေ့လုပ်ငန်း (မ) ၂၀
 ၉။ ရွာတွင်းလမ်း (မ) ၂၀
 ၁၀။ ကျောင်းပိုင် မြေနေရာ (မ) ၃၆ III
 ၁၁။ သက်ကြီးရွယ်အိုဆေးကုရေး (က) ၃
 ၁၂။ ရေကန်သစ်ဖောက် (က) ၂
 ၁၃။ ဝန်ထမ်းအိမ်ရာ (မ) ၁၄

၂၁။ ကော်မတီဝင်များစာရင်း

ကျေးကားအုပ်စု၊ မြေ(မ)ကျေးရွာ

ကော်မတီဝင်များစာရင်း
 ကျေးရွာအုပ်စုစီမံကိန်း အထောက်အကူပြုကော်မတီဝင်များစာရင်း

၂၂။ ကျေးရွာအချက်အလက်များ (ပုံစံ-၁)

ပုံစံ - ၈ - ၁ ကျေးရွာအခြေခံအချက်အလက်များ (Form PC 1)

ပယ်ညွှန်မှုကို ကျေးရွာတစ်ရွာသို့ ပထမဆုံးမိတ်ဆက်ခေါ် သွားရောက်သောအခါ လူထုစည်းရုံးရေးမှူးသည် ကျေးရွာ
ခေါင်းဆောင်များအား ကျေးရွာအချက်အလက်များကို မေတ္တာရပ်ခံ၍ တောင်းခံရသည်။ ဤအချက်အလက်များကို စီမံကိန်း
မိတ်ဆက်အစည်းဝေးမတိုင်မီတောင်းခံရမည်။ စီမံကိန်းမိတ်ဆက်အစည်းဝေးတွင် လူထုစည်းရုံးရေးမှူးသည် ဤအချက်အလက်
များအား စစ်ဆေးပြီး မှန်ကန်အောင်ပြုလုပ်ရမည်။ ပြီးနောက်တွင် လူထုစည်းရုံးရေးမှူးမှ သတင်းအချက်အလက်ထိသို့ Tablets မှ
ဘာဆင့် ဖြည့်သွင်းရမည်။

ကျေးရွာခေါင်းဆောင်အမည် ဦး (၆၆) ဇော်ဇော်	ကျေးရွာခေါင်းဆောင်၏ ဖုန်းနံပါတ် ၀၇.	လူထုစည်းရုံးရေးမှူး၏ အမည် ဦး (၆၆) ဇော်ဇော်
မြည်နယ်ကိုင်ဒေသကြီး မြို့နယ်	ဇယ်က	ကျေးရွာအုပ်စု
မကွေး	ကျေးရွာအုပ်စု	ကျေးရွာ

လူမျိုးစု	အိမ်ထောင်စုအရေအတွက်	ကိုးကွယ်သည့်ဘာသာ	အိမ်ထောင်စုအရေအတွက်
လူမျိုးစု (၁) -----	၂၁၂	ဘာသာ (၁) -----	၂၁၂
လူမျိုးစု (၂) -----		ဘာသာ (၂) -----	
လူမျိုးစု (၃) -----		ဘာသာ (၃) -----	
လူမျိုးစုရော အခြား -----		ဘာသာရော -----	
အခြား	အရေအတွက်		
မသိသည့်အမျိုးအနွယ်များ (၆၅ နှစ် နှင့် အထက်)	၃၆		
စစ်အစောပိုင်း			

	အမျိုးသား (အရေအတွက်)	အမျိုးသမီး (အရေအတွက်)	
လူဦးရေ	၄၇၃	၄၉၂	၉၆၅
လူမျိုးစု (၁) -----			
လူမျိုးစု (၂) -----			
လူမျိုးစု (၃) -----			
အခြား			
အိမ်ထောင်ဦးစီး	၁၈၅	၂၇	

(ခ) အခြေခံအောက်အဖွဲ့အစည်းများ

ကောင်စီရုံး	အဖွဲ့	ကျန်းမာရေး	အဖွဲ့	ဘာသာရေး အထောက်	အဖွဲ့
-------------	-------	------------	-------	----------------	-------

	ခြေမပါ		ခြေမပါ	အဖွဲ့များ	ခြေမပါ
အထက်တန်းကျောင်း	<input type="checkbox"/>	ဆေးရုံ	<input type="checkbox"/>	စေတီ	<input checked="" type="checkbox"/>
အလယ်တန်းကျောင်း	<input checked="" type="checkbox"/>	ကျန်းမာရေးဌာန	<input type="checkbox"/>	ဘုန်းကြီးကျောင်း	<input checked="" type="checkbox"/>
မူလတန်းကျောင်း	<input checked="" type="checkbox"/>	ကျန်းမာရေးဌာနခွဲ	<input type="checkbox"/>	ဟိန္ဒူဘုရားကျောင်း	<input type="checkbox"/>

မြောက်သွေ့ရာသီတွင်ကြာချိန် ၇.၄၅ ဇာတ်လာရုံ(မော်တော်ယိုင်းကယ်)မြေလှုပ်/လား/မော်တော်ဘုတ်/ အခြား -----



မိုးရာသီတွင်ကြာချိန် ၂.၄၀ ဇာတ်လာရုံ(မော်တော်ယိုင်းကယ်)မြေလှုပ်/လား/မော်တော်ဘုတ်/ အခြား -----

(ဆ) ပတ်ဝန်းကျင်ဆိုင်ရာ သဘာဝဘေးအန္တရာယ် ဤကျေးရွာတွင် ရေကြီးခြင်းကိုသို့ သဘာဝဘေးအန္တရာယ်ကုရောက်စေခြင်း ရှိပါသလား။
 မရှိပါ ရှိပါသည် ရှိလျှင်ဖော်ပြပါ -----

(ဇ) ကျေးရွာတွင် ခွဲစည်းထားသော အဖွဲ့အစည်းများ လူထုထုတ်ပြန်ပိတ်ပင်မှုမရှိစေရန် ဤကျေးရွာတွင် ကျေးရွာခွဲခြားရေးအတွက် အစိုးရ (သို့) ရွာသားများကိုယ်တိုင် (သို့) စီမံကိန်းတစ်ခုခုမှ ခွဲစည်းထားသည့် အဖွဲ့အစည်းများရှိပါသလား။

(ဇ) -----
 (ည) -----

(ဈ) အတွေ့ထွေအုပ်ချုပ်ရေး ဦးစီးဌာန (GAD) မှ မှတ်တမ်းတင်ထားခြင်း ဤကျေးရွာသည် အတွေ့ထွေအုပ်ချုပ်ရေး ဦးစီးဌာန (GAD) မှ မှတ်တမ်းတင်ထားမှု ရှိပါသလား။
 မရှိပါ ရှိပါသည်

ကျေးရွာခေါင်းဆောင်	အမည် ဦးမြင့်စော
	လက်မှတ်  နေ့စွဲ
လူထုစည်းရုံးရေးမှူး	အမည် ဦးကျော်စွမ်းထွန်း
	လက်မှတ်  နေ့စွဲ 24.11.17

	ဖွံ့ဖြိုးတိုးတက်မှု လုပ်ငန်းစဉ်များ	အမျိုးသမီးများ/အမျိုးသား+ အမျိုးသမီး)	စရိတ်	ခန့်မှန်းခြေ အရေ အတွက်
--	-------------------------------------	--	-------	---------------------------

၂၅။ ကျေးရွာအုပ်စုစီမံကိန်းလုပ်ငန်းခွဲရွေးချယ်ခြင်း (ပုံစံ-၄)

ဒုတိယအကြိမ်ကျေးဇူးအရည်အဝေးမှတ်တမ်း

ရက်စွဲ - 25.11.17
အချိန် - ၀၇:၀၀ PM
နေရာ - ၁၃၄၊ ဝေဟင်ကြီးကျောင်း
ကျေးဇူး - မြေနှိမ်
အုပ်စု - ကူးကံ

ကျား ၀၅၇
မ ၀၅၃
ကျား + မ ၁၁၀

အကြောင်းအရာ - "ဒုတိယအကြိမ်ကျေးဇူးအရည်အဝေးဖြည့်ဆည်းပေးခြင်း အထက်အရည်အဝေးပါ ကိစ္စနှင့်ပတ်သက်၍ ဤရွာပဝေမဇွဲ

ကျေးဇူး၏ ရာအိမ်ဖွဲ့ မှ မိတ်ဆက်ကုန်၊ ဖြောင့်ကား ခဲ့ပါသည်။ လူမှုဆင်း
စစ်ခြင်း (PRM-၆) ခုကို ကိုစွမ်း ဖြစ်ခဲ့ပါသည်။ ၎င်း လူမှုဆင်းစစ်ခြင်း (PRM-၆)
ခုကို မှာညွှန်ရာ ဖြစ်ပေသည်။ မင်းပုံ၊ လူမှုဆင်းစစ်ခြင်း အကြောင်း မြေနှိမ်
ပိုင်ဆိုင်မှုအခွင့်အလမ်း ဖြစ်ပေသည်။ ဤအကြောင်း ဖြစ်ပေသည်။
ခြင်းကို ဖြစ်ပါသည်။ ၎င်းကို ထပ်မံ ပြုပြင်ဆင်ခြင်ခြင်း သတ်ခြင်းကို ဖြစ်ပါသည်။
၎င်းကို ထပ်မံ ပြုပြင်ဆင်ခြင်ခြင်း သတ်ခြင်းကို အခါအခါ ရှိအမျိုးသားနှင့် အမျိုး
ကို အကြောင်းကြားခြင်း မှ များကို ဖြစ်ပေသည်။ (PRM-၆) ခုကို
အခြေခံ၍ မြေနှိမ်ကျေးဇူး ဖွဲ့ ဖြစ်ပေသည်။ လူမှုဆင်းစစ် များကို စစ်ဆေးရာတွင်
ခဲ့သည်။ ဖွဲ့ ဖြစ်ပေသည်။ လူမှုဆင်းစစ် များကို ဖြစ်ပေသည်။ မြေနှိမ်
တကျ မဲပေးခြင်း ချုပ်ဆိုခြင်း ဖြစ်ပါသည်။

အကဲအတွယ်နှင့် ပတ်သက်၍ ရာအိမ်ဖွဲ့ ဖွဲ့စည်းပေးခြင်း ပညာပေး မှ
အကဲအတွယ် (ပ) မျိုးကို အသေးစိတ်ရှင်းလင်း ဖြောင့်ကား ခဲ့ပါသည်။
ကော်မတီဝင် များ၏ ချုပ်ဆိုရာတွင် ပထမကော်မတီဝင် ဖြစ်ပေသည်။
ဆောင်ရွက်သော ကော်မတီဝင် အချို့နှင့် ဒုတိယကော်မတီဝင် တွင် ကော်မတီဝင် မြေနှိမ်
မည် ဖြစ်သော ကော်မတီဝင် များကို မြေနှိမ်ကျေးဇူး လူမှုဆင်းစစ် ဖြစ်ပေ
မဲပေးခြင်း ချုပ်ဆိုခြင်း ဖြစ်ပါသည်။

အရည်အဝေးကို (၆:၀၀ PM) တွင် ဖြစ်ပေသည်။

နောက်ဆက်တွဲ (၄) ခြားနားသော အပိုင်းများအတွက် ဦးစားပေးဖွံ့ဖြိုးရေးလုပ်ငန်းစဉ်

အနှစ်ချုပ်

မူရင်းအား VPSC တွင်ထားရှိရပါမည်။ အခြားငှာနှုန်းနှင့် ညှိနှိုင်းရန်အတွက် မိတ္တူအား TPIC သို့ ပို့ရပါမည်။ MIS သို့ သွင်းရန်အတွက် မြေဦး(မြေကန်)

	အဆင့်	လုပ်ငန်း	မည်သူ ဦးစားပေးလ်	ကျေးရွာတာဝန်ခံ (သို့) အုပ်စု	ပြင်ပမှ ပတ်သက်သူထောက်ခံမဲ
အခြားအဆောက်အဦး	၁				
	၂				
	၃				
	၄				
	၅				
အသက်မွေးဝမ်းကျောင်း၊ စိုက်ပျိုးရေး	၁				
	၂				
	၃				
	၄				
	၅				
ကျန်းမာရေးနှင့် အာဟာရ	၁				
	၂				
	၃				
	၄				
	၅				
ပညာရေး	၁	ကျေးဇူး၊ ချိုင့်၊ မြေ	ကျား		
	၂	ဝန်ထမ်းအင်အား	မ		
	၃				
	၄				
	၅				
အခြား	၁	ဝင်ငွေအကူအညီ	မ		
	၂	သက်တမ်း၊ ခွယ်အင်အား	ကျား		
	၃				
	၄				
	၅				

၂၈။ ကျေးရွာဖွံ့ဖြိုးရေးအစီအစဉ်ဆောင်ရွက်မှုမှတ်တမ်းဇယား

လူထုစည်းရုံးရေးမှူးမှ ဖွံ့ဖြိုးရေးလုပ်ငန်းစဉ်များအကြောင်းရှင်းပြနေစဉ်



အမျိုးသမီးအဖွဲ့မှ ပင့်ကူအိမ်သုံးသပ်ခြင်းအားဆွေးနွေးနေပုံ



ဖွံ့ဖြိုးရေးလုပ်ငန်းစဉ်များအားမဲထည့်ပြီးမဲရေတွက်နေပုံ



ကျေးရွာသားတစ်ဦးမှ ဖွံ့ဖြိုးရေးလုပ်ငန်းစဉ်များအားမဲထည့်နေပုံ





လူထုဗဟုပြုစီမံကိန်း

ကျေးလက်လူထုအခြေပြု ၊ ဖွံ့ဖြိုးမှုကိုတိုးရှေးရှု

လူထုဗဟုပြုစီမံကိန်းရုံး၊ အင်းတော (တောင်စု)၊ ပေါက်မြို့နယ်၊ မကွေးတိုင်းဒေသကြီး။
ရုံးဖုန်း-၀၆၂၄၅၃၅၈

www.cdd.drdmyanmar.org