

ပြည်ထောင်စုသမ္မတမြန်မာနိုင်ငံတော်အစိုးရ
စိုက်ပျိုးရေး၊ မွေးမြူရေးနှင့် ဆည်မြောင်းဝန်ကြီးဌာန
ကျေးလက်ဒေသဖွံ့ဖြိုးတိုးတက်ရေးဦးစီးဌာန
အမ်းမြို့နယ်



လူထုဗဟိုပြုစီမံကိန်း

National Community Driven Development Project
(NCDDP)



ကျေးရွာဖွံ့ဖြိုးရေးအစီအစဉ်

Village Development Plan (VDP)

စခန်းမော်ကျေးရွာအုပ်စု၊ ခမောင်းချောင်းကျေးရွာ

၂၀၁၇ ခုနှစ်

အမ်းမြို့

မာတိကာ

၁။ မြို့နယ်မြေပုံ	၁
၂။ ကျေးရွာအုပ်စုမြေပုံ	၂
၃။ အုပ်စုတွင်ပါဝင်သောကျေးရွာများစာရင်း	၃
၄။ ကျေးရွာအခြေခံအချက်အလက်များ	၄
၅။ လူထုပူးပေါင်းပါဝင်သောလူမှုဆန်းစစ်ခြင်းနှင့် အကဲဖတ်ခြင်းလုပ်ငန်းစဉ် (PSA/PRA) ဇယား။	၅
၆။ ကျေးရွာလူမှုရေးပြုသယံဇာတပြမြေပုံ	၆
၇။ ကျေးရွာလူမှုရေးပြုသယံဇာတပြမြေပုံသုံးသပ်ချက်	၉
၈။ ရာသီခွင်ပြဇယားပုံ	၁၀
၉။ ရာသီခွင်ပြဇယားပုံသုံးသပ်ချက်	၁၀
၁၀။ ဦးစားပေးလုပ်ငန်းခွဲများနှိုင်းယှဉ်ရွေးချယ်ခြင်းပြဇယား	၁၁
၁၁။ ဦးစားပေးလုပ်ငန်းခွဲများနှိုင်းယှဉ်ရွေးချယ်ခြင်းပြဇယားသုံးသပ်ချက်	၁၁
၁၂။ ပြဿနာသစ်ပင်ပြပုံ	၁၂
၁၃။ ပြဿနာသစ်ပင်ပြပုံသုံးသပ်ချက်	၁၃
၁၄။ ကျေးရွာတွင်းအဖွဲ့အစည်းများအကြားချိတ်ဆက်မှုပြဇယား	၁၄
၁၅။ ကျေးရွာတွင်းအဖွဲ့အစည်းများအကြားချိတ်ဆက်မှုပြဇယားသုံးသပ်ချက်	၁၅
၁၆။ လူမှုစီးပွားအဆင့်သတ်မှတ်ခြင်းပြဇယား	၁၆
၁၇။ လူမှုစီးပွားအဆင့်သတ်မှတ်ခြင်းပြဇယားသုံးသပ်ချက်	၁၇
၁၈။ ပင့်ကူအိမ်ကွန်ယက်ဇယား	၁၈
၁၉။ ပင့်ကူအိမ်ကွန်ယက်ဇယားသုံးသပ်ချက်	၁၉
၂၀။ ကော်မတီဝင်များရွေးချယ်ခြင်းနှင့် ကျေးရွာဖွံ့ဖြိုးရေးအစီအစဉ်ဆောင်ရွက်မှုမှတ်တမ်းဓါတ်ပုံများ	၂၀
၂၁။ ကျေးရွာအချက်အလက် (ပုံစံ-၁)	၂၁
၂၂။ စီမံကိန်းစက်ဝန်းအချိန်ဇယား (ပုံစံ-၂)	၂၄
၂၃။ ကျေးရွာဖွံ့ဖြိုးရေးဦးစားပေးအစီအစဉ် (ပုံစံ-၃)	၂၆

၂၄။ ကျေးရွာအုပ်စုစီမံကိန်းလုပ်ငန်းခွဲရွေးချယ်ခြင်း (ပုံစံ-၄)

၂၈

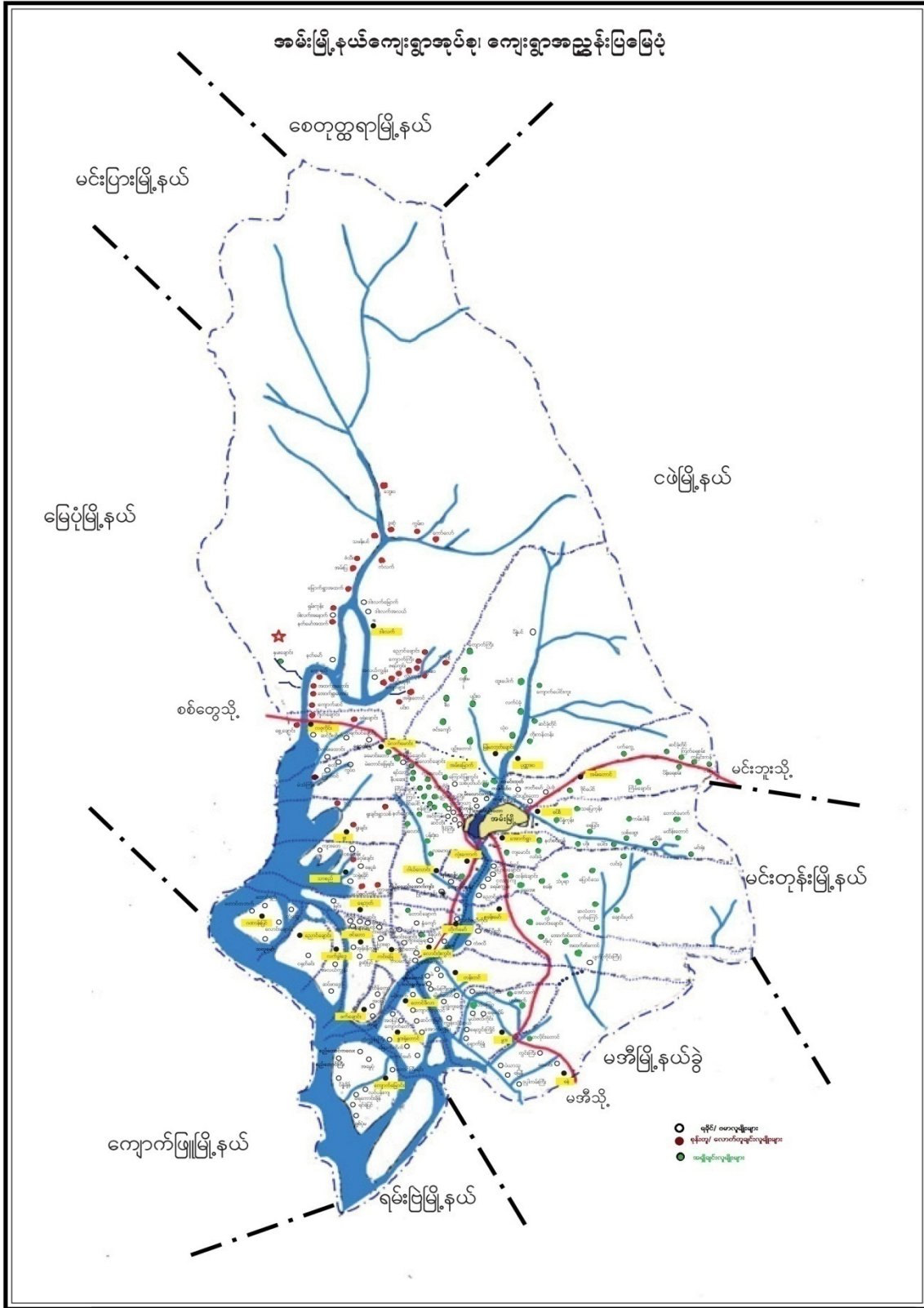
၂၅။ အစည်းအဝေးမှတ်တမ်းများ

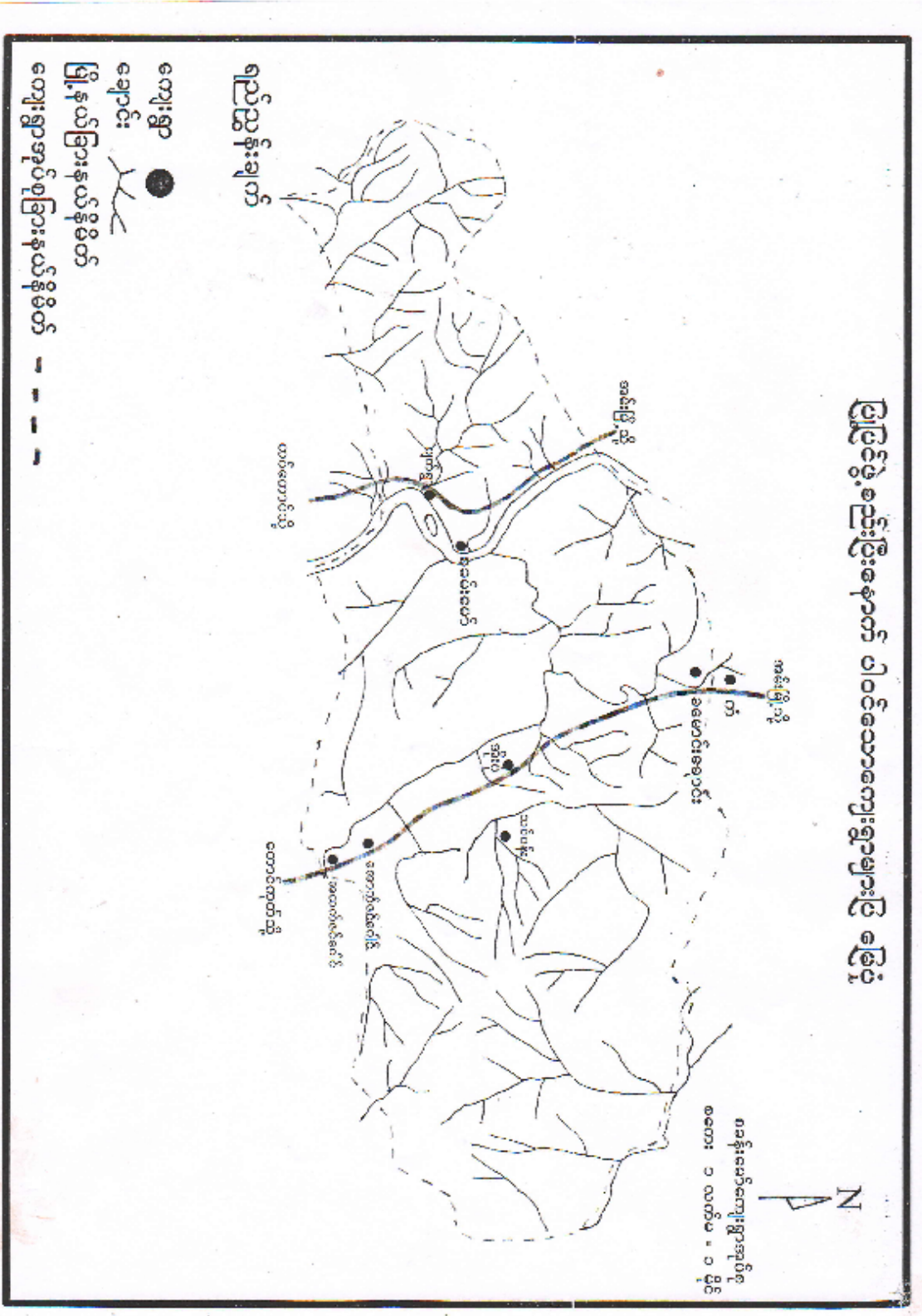
၂၉

၂၆။ ကဏ္ဍအလိုက်ဦးစားပေးဖွံ့ဖြိုးရေးလုပ်ငန်းစဉ်များ

၃၂

၁။အမ်းမြို့နယ်မြေပုံ





၃။ စခန်းမော်အုပ်စုရှိ ကျေးရွာများစာရင်း

စဉ်	ကျေးရွာအုပ်စုအမည်	ကျေးရွာအမည်
	စခန်းမော်	သာယာကုန်း
		ခမောင်းချောင်း
		အိုးပုံ
		အောက်ဇင်ဂေါင်
		အထက်ဇင်ဂေါင်
		ကန်
		လှပျိုချောင်း
		စခန်း
		သင်ပန်း
		ပျက်
		စခန်းမော်ကျေးရွာ

၄။ ကျေးရွာအခြေခံအချက်အလက်

(၁) ကျေးရွာသမိုင်းအကျဉ်း

ခမောင်းချောင်းကျေးရွာကိုလွန်ခဲ့သောနှစ်ပေါင်း(၂၀၀)ကျော်ကတည်ထောင်ခဲ့ပါသည်။ရွာသားများမှ လယ်နှင့် တောင်ယာလုပ်ငန်းဖြင့် အသက်မွေးခဲ့ပြီး ယခင်လမ်းပန်းဆက်သွယ်ရေးမှာ ရေလမ်းကြောင်းတစ်ခု တည်းဖြင့် သွားလာရသည်။ (၂၀၀၃)ခုနှစ်မှ စတင်၍ ကုန်းလမ်းဖြင့် သွားလာနိုင်ခဲ့သည်။ (၁၉၈၈)ခုနှစ် နောက်ပိုင်းတွင် ဗိုလ်မှူးကျော်ဇောအောင်မှ အစိုးရကျောင်းစတင်ဖွင့်လှစ်၍ ဆရာတစ်ယောက်ပါတာဝန် ချထားခဲ့ပါသည်။ နောက်နှစ်တွင် တွဲဘက်ဆရာတစ်ယောက် ထပ်မံရရှိခဲ့ပါသည်။ ယခုချိန်မှာ ဆရာများနှင့် ပြည့်စုံနေပြီး ဖြစ်ပါသည်။ (၁၉၈၁)ခုနှစ်လောက်မှ စတင်၍ ခမောင်းချောင်းရွာ၏ အိမ်ခြေမှာ (၃၀)သိန်းခန့်ရှိ ခဲ့ပါသည်။ ယခု (၂၀၁၆)ခုနှစ်တွင် အိမ်ခြေ (၇၉)အိမ်ခြေအထိ ရှိလာခဲ့သည်။ ယခင်က ဆင်ရိုင်းများ လယ်ခင်း၊ ယာခင်းများသို့ ဝင်ရောက်ဖျက်ဆီးခဲ့ပြီး ယခုအခါ တောဆင်ရိုင်းအန္တရာယ်မှ လွတ်လပ်သွားပြီ ဖြစ်သည်။ လမ်းပန်းဆက်သွယ်ရေးမှာလည်း အလွန်ကောင်းနေပြီး ဖြစ်ပါသည်။ ယခင်ရွာဟောင်းမှ ဤနေရာသို့ ကားလမ်းမကိုမှီတင်ရန် ရွှေ့ပြောင်းလာခဲ့သည်မှာ (၇)နှစ်ခန့်ကြာမြင့်ခဲ့ပြီ ဖြစ်သည်။ (၂၀၁၅) ခုနှစ်တွင် မိုးရွာသွန်းမှုဖြစ်ပွားပြီး လယ်မြေများ ရွံ့နွံ့များဖြင့် ဖုံးလွှမ်းဖျက်စီးခြင်းနှင့်လည်း ကြုံတွေ့ခဲ့ရပါသည်။ စိုင်းပေါင်ချင်းလူမျိုး၊ မွန်၊ ဗမာလူမျိုးအများစုနေထိုင်ခဲ့ကြပါသည်။ ဗုဒ္ဓဘာသာယုံကြည်ကိုးကွယ်သူများနှင့် ခရစ်ယာန်ဘာသာကို ယုံကြည်ကိုးကွယ်သူများလည်း ရှိပါသည်။ ယခင်က ဦးယူခုံ နတ်ကို ရိုးရာနတ်အဖြစ် ကိုးကွယ်ခဲ့ကြပါသည်။ (၁၈၅၀)ခုနှစ်လောက်တွင် ဗုဒ္ဓဘာသာသို့ ကူးပြောင်းကိုးကွယ်ခဲ့ကြသည်။ ရွာတောင် ဘက်တွင် နှစ်ပေါင်းရာရှိပြီး သစ်ပင်များကျန်ရှိနေပါသေးသည်။ ဗိုလ်သက်ထွန်းအလင်းဝင်ပြီးနောက် ကျေးရွာ ငြိမ်းချမ်းမှုများရရှိလာခဲ့ရပါသည်။

(၃) လူနည်းစုလူမျိုးစုအိမ်ထောင်စု

အမျိုးအစား	အိမ်ထောင်စု	ကျား	မ	စုစုပေါင်း
မရှိ	၁	-	၁	၁

(၄) ထိခိုက်လွယ်အုပ်စုများ

ထိခိုက်လွယ်အုပ်စု	အိမ်ထောင်စု	ကျား	မ	စုစုပေါင်း
သက်ကြီး	၉	၆	၃	၉

(၅) အဓိကစီးပွားရေးလုပ်ငန်း

စိုက်ပျိုးရေး	မွေးမြူရေး	အသေးစားစီးပွားရေး	အခြား
စပါး	နွား	ဝါးခုတ်ခြင်း	ကျပန်း
ရာဘာ	ဝက်	လက်လုပ်လက်စား	
သီဟိုဠ်	ကြက်		
	ကျွဲ၊ ဆိတ်		

(၆) ကျေးရွာအတွင်းအဓိကပိုင်ဆိုင်မှုများ

ကျေးရွာပိုင်ဆိုင်မှုများ	လယ်	ကိုင်း	တောင် ယာ	စား ကျက် မြေ	နှစ်ရှည် စိုက် ခင်း	သဲ/ ကျောက် ရရှိမှု	ရေ တွင်း/ ရေ ကန်	စက်ရေ တွင်း/ စိမ့် စမ်း ရေသွယ်	ချောင် ရေး သော ကံသုံး မှု
အရေအတွက်	၇၀	မရှိ	၆၀	၄၀	၅၂၀	မရှိ	၃	မရှိ	မရှိ
ကျေးရွာပိုင်ဆိုင်မှုများ	ကား	ထော် လာဂျီ	ဆိုင် ကယ်	စက် လှေ	စပါး ကြိတ် စက်	ဈေး ဆိုင်	မီး စက်		
အရေအတွက်	မရှိ	မရှိ	၅၀	မရှိ	၂	၅	မရှိ		

(၇) ကျေးရွာအတွင်းအခြားပိုင်ဆိုင်မှုများ

ကျေးရွာပိုင်ဆိုင်မှုများ	ရေတင် စက်	လယ် ထွန် စက်	ကျွဲ	နွား	ကြက်	ဝက်	ဆိတ်	လုပ် သား	ကျွမ်းကျင် လုပ်သား
အရေအတွက်	၃	မရှိ	၁၅	၁၀၀	၁၂၀၀	၁၈	၁၅၀	ရှိ	ရှိ

(၈) ကျေးရွာရှိအသုံးပြုနိုင်သောအရင်းအမြစ်/ အချက်အလက်များ

အရင်းအမြစ်	ဆေးရုံ/ ဆေးခန်း	အ.မ.က/ အ.လ.က/ အ.ထ.က	ဈေး	မြေတူး စက်	လမ်းကြိုတ် စက်	မြေသယ် ကား	ကွန်ကရစ် ဖျော်စက်
အရေအတွက်	မရှိ	အ.မ.က	မရှိ	မရှိ	မရှိ	မရှိ	မရှိ

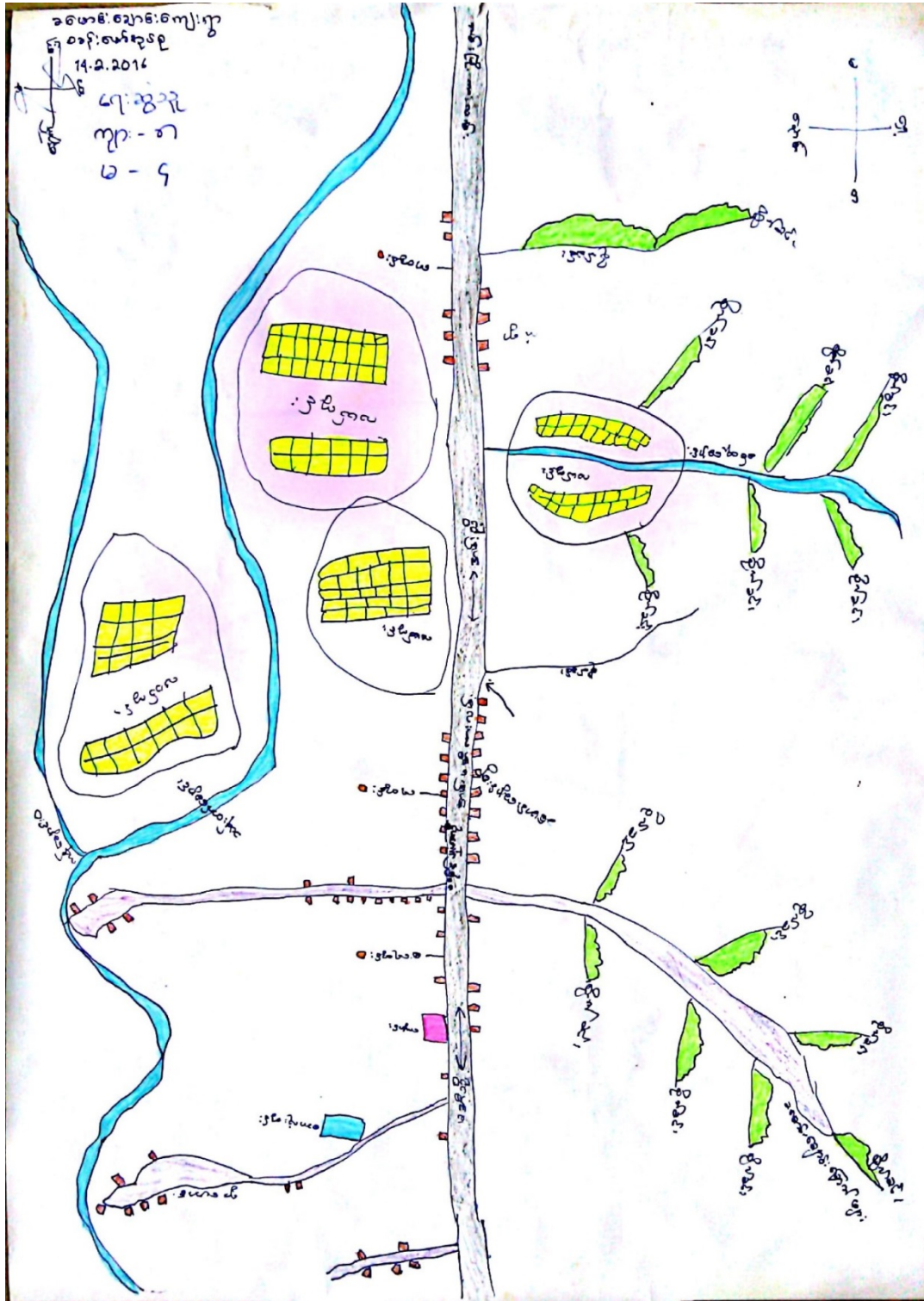
၅။ လူထုပေါင်းစုံပါဝင်သောလူမှုဆန်းစစ်ခြင်းနှင့် အကဲဖြတ်ခြင်းလုပ်ငန်းစဉ် (PSA/PRA) အကျဉ်းချုပ်ဇယား

စဉ်	အကြောင်းအရာ	ရက်စွဲ	ဦးတည်အုပ်စု	တက်ရောက်သူ			အဓိကဆွေးနွေးချက်
				ကျား	မ	ပေါင်း	
၁	ကျေးရွာလူမှုရေးပြုသယံဇာတမြေပုံ (Social Map / Resource Map)	၁၄.၁၂.၂၀၁၆	ကျေးရွာသူကျေးရွာသားများ၊ ကော်မတီဝင်များ	၈	၁၀	၁၈	ကျေးရွာနယ်နိမိတ်အတွင်းရှိ အိမ်ခြေလယ်မြေစိုက်ခင်း၊ ဘုရားပုထိုးများစသောကျေးရွာ၏လက်ရှိအခြေအနေနှင့်ပိုင်ဆိုင်မှုပြုအခြေအနေများကိုရေးဆွဲဖော်ထုတ်ခဲ့သည်။
၂	ရာသီခွင်ပြပြက္ခဒိန် (Seasonal Calender)	၁၄.၁၂.၂၀၁၆	ကျေးရွာသူကျေးရွာသားများ၊ ကော်မတီဝင်များ	၈	၁၀	၁၈	ကျေးရွာရှိရွာသူရွာသားများ၏ ရာသီအလိုက် စိုက်ပျိုးရေး၊ မွေးမြူရေး၊ စိုက်ပျိုးချိန်ရိတ်သိမ်းချိန်၊ တိရိစ္ဆာန်များရောဂါဖြစ်ပွားမှု၊ သီးနှံများပိုးမွှားကျရောက်မှု၊ ရာသီပွဲတော်များ၊ ကျေးရွာမှလူများဝင်ငွေရရှိမှုအခြေအနေများကိုကျေးရွာမှလူများပါဝင်ဆွေးနွေးရေးဆွဲကြသည်။
၃	ကျေးရွာ၏ဦးစားပေးအစီအစဉ်ပြဇယား (Metric Ranking)	၁၄.၁၂.၂၀၁၆	အမျိုးသားအုပ်စု၊ အမျိုးသမီးအုပ်စု	၈	၁၀	၁၈	ကျေးရွာသူကျေးရွာသားများ၏ ကျေးရွာအတွက် အဓိကလိုအပ်သောစီမံကိန်းလုပ်ငန်းခွဲများကိုညှိနှိုင်းတိုင်ပင်ရေးဆွဲခဲ့ကြသည်။
၄	ပြဿနာသစ်ပင် (Problem Tree)	၁၄.၁၂.၂၀၁၆	ကျေးရွာသူကျေးရွာသားများ၊ ကော်မတီဝင်များ	၈	၁၀	၁၈	ကျေးရွာသူအများစုရွေးချယ်ခဲ့သောစီမံကိန်းလုပ်ငန်းခွဲ၏ကျိုးကြောင်းဆက်စပ်မှုများကိုပြဿနာသစ်ပင်ဖြင့်စိစစ်သုံးသပ်ခဲ့ကြသည်။
၅	အဖွဲ့အစည်းချိတ်ဆက်ပုံ (Venn Diagram)	၁၄.၁၂.၂၀၁၆	ကျေးရွာသူကျေးရွာသားများ၊ ကော်မတီဝင်များ၊ ကျေးရွာအုပ်ချုပ်ရေးအဖွဲ့ဝင်များ	၈	၁၀	၁၈	ကျေးရွာအတွင်းတွင်ရှိနေသောလူမှုအဖွဲ့အစည်းများနှင့် ကျေးရွာလူထုအကြားချိတ်ဆက်နေမှုကိုထင်သာမြင်သာရှိအောင်ဖော်ဆောင်နိုင်ခဲ့သည်။

၆	လူမှုစီးပွားအဆင့်သတ်မှတ်ခြင်း (Wealth Ranking)	၁၄.၁၂.၂၀၁၆	ချမ်းသာ၊ အလယ်အလတ်၊ နွမ်းပါး	၈	၁၀	၁၈	ကျေးရွာအတွင်းရှိ လူများအကြား၊ ငွေကြေး၊ ပစ္စည်းဥစ္စာ၊ နေအင်အားပိုင်ဆိုင်မှုအဆင့်ခွဲခြားပြသခြင်းဖြင့် ကျေးရွာအတွက် လိုအပ်မည့် ဝင်ငွေ ရရှိရေးအစီအစဉ်များကို ထည့်သွင်းစဉ်းစားနိုင်ရန် စဉ်းစားခဲ့ကြသည်။
၇	ပင့်ကူအိမ်ကွန်ယက် (Spider Web)	၁၄.၁၂.၂၀၁၆	ကျေးရွာသူကျေးရွာသားများ၊ အမျိုးသားအုပ်စု၊ အမျိုးသမီးအုပ်စု	၈	၁၀	၁၈	အမျိုးသားနှင့်အမျိုးသမီးများအကြား အလုပ်အကိုင်အခွင့်အလမ်း၊ တန်းတူအခွင့်အရေး၊ ပညာသင်ကြားနိုင်မှု၊ ဘဝလုံခြုံမှု၊ စသည့် အခြေအခြေအနေအရပ်ရပ်ကို ဆွေးနွေးခဲ့ကြသည်။

ကျေးရွာဖွံ့ဖြိုးရေးအစီအစဉ်အတွက်အသုံးပြုခဲ့သော PRA Tools များတစ်ခုချင်းစီအတွက်သုံးသပ်ချက်များ

၆။ ခမောင်းချောင်းကျေးရွာလူမှုရေးပြန့်နှံ့ အရင်းအမြစ်ပြင်မြေပုံ



၇။ စခန်းမော်အုပ်စုရှိ၊ ခမောင်းချောင်းကျေးရွာမြေပုံသုံးသပ်ချက်

တည်နေရာ။	လောင်ဂျီတွင်း ၉၄ ဒီဂရီ ၃၀ မိနစ်	လင်္ဂတီတွင်း ၁၉ ဒီဂရီ ၄ မိနစ်
----------	---------------------------------	-------------------------------

ခမောင်းချောင်းကျေးရွာသည် လယ်စိုက်ခင်းယာလုပ်ငန်းများကို အဓိကထား အသက်မွေးမြူကြသည်ကို တွေ့ရပါသည်။ ကျေးရွာတွင်းတွင် ရေတွင်း (၃)တွင်းရှိပြီး၊ ယင်းရေတွင်းများဖြင့် အဓိကရေအသုံးပြုကြသည်ကို တွေ့ရပါသည်။ မူလတန်းကျောင်းတစ်ကျောင်းရှိပြီး မူလတန်းပညာကို သင်ကြားနိုင်သည်။ အိမ်အများစုသည် ကတ္တရာလမ်းဘေး ဘယ်ညာတွင် တည်ဆောက်ထားကြပြီး ရွာဟောင်းမှ လူတစ်ချို့ကျန်နေသေးသည်ကို တွေ့ပြီး လယ်ဥယျာဉ်တွင်း၌ အခြေချနေထိုင်သော မိသားစုများလည်း ရှိသည်ကို တွေ့နိုင်ပါသည်။ သီဟိုဠ်ခင်းများကိုလည်း ယခင်အချိန်တွင် စိုက်ခင်းထွက်ပစ္စည်းများကို အလွယ်တကူရောင်းချနိုင်ပြီး မအီနှင့် အမ်းသို့ တိုက်ရိုက်ရောင်းချနိုင်သည်ကို တွေ့ရှိရပါသည်။ ရွာအနီးပတ်ဝန်းကျင်တွင် တောတောင်များရှိသောကြောင့် တောဟင်းသီးဟင်းရွက်များကို ခူးယူစားသောက်ကာ ရာသီပေါ်အသီးအနှံများဖြင့် ချက်ပြုတ်စားသောက်ကြသည်ကို တွေ့ရပါသည်။

အဖြစ်များသောရောဂါ	ငှက်ဖျား၊ ဝမ်းလျော
အိမ်သာသုံးစွဲမှု၊ ယင်လုံအိမ်သာသုံးစွဲမှု	အနည်းငယ်ရှိ
ကြုံတွေ့ရသောသဘာဝသေးအန္တရာယ်	ရေဘေး
စာသင်ကျောင်း၊ ဆေးပေးခန်း၊	ရှိ၊ မရှိ
ကျောင်းသားအရေအတွက်	၆၅ ဦး
တက္ကသိုလ်ဝင်တန်းအောင် -	မရှိ
ကျေးရွာတွင်အဓိကကြုံတွေ့နေရသောအခက်အခဲ -	ရေရှားပါးမှု

၈။ ရာသီခွင်ပြဇယား

ရက်စွဲ	ရာသီဥတု	အပူချိန်	အပူချိန်	အပူချိန်	အပူချိန်	အပူချိန်	အပူချိန်	အပူချိန်	အပူချိန်	အပူချိန်
၂၀၂၀-၀၅-၀၅	☀	၂၇	၂၅	၂၅	၂၅	၂၅	၂၅	၂၅	၂၅	၂၅
၂၀၂၀-၀၅-၀၆	☀	၂၇	၂၅	၂၅	၂၅	၂၅	၂၅	၂၅	၂၅	၂၅
၂၀၂၀-၀၅-၀၇	☀	၂၇	၂၅	၂၅	၂၅	၂၅	၂၅	၂၅	၂၅	၂၅
၂၀၂၀-၀၅-၀၈	☀	၂၇	၂၅	၂၅	၂၅	၂၅	၂၅	၂၅	၂၅	၂၅
၂၀၂၀-၀၅-၀၉	☀	၂၇	၂၅	၂၅	၂၅	၂၅	၂၅	၂၅	၂၅	၂၅
၂၀၂၀-၀၅-၁၀	☀	၂၇	၂၅	၂၅	၂၅	၂၅	၂၅	၂၅	၂၅	၂၅
၂၀၂၀-၀၅-၁၁	☀	၂၇	၂၅	၂၅	၂၅	၂၅	၂၅	၂၅	၂၅	၂၅
၂၀၂၀-၀၅-၁၂	☀	၂၇	၂၅	၂၅	၂၅	၂၅	၂၅	၂၅	၂၅	၂၅
၂၀၂၀-၀၅-၁၃	☀	၂၇	၂၅	၂၅	၂၅	၂၅	၂၅	၂၅	၂၅	၂၅
၂၀၂၀-၀၅-၁၄	☀	၂၇	၂၅	၂၅	၂၅	၂၅	၂၅	၂၅	၂၅	၂၅

၉။ ရာသီခွင်ပြဇယားသုံးသပ်ချက်

ခမောင်းချောင်းကျေးရွာတွင် အဓိကအားဖြင့် ရာသီဥတု (၃)မျိုးရှိပြီး မိုး (၄)လ၊ ဆောင်း (၄)လ၊ နွေ (၄)လဟူ၍ သတ်မှတ်နိုင်ပြီး မိုး (၄)လမှ အပ ကျန်လများတွင် နေသာပြီး ဆောက်လုပ်ရေးလုပ်ငန်း ခွင်များအား ပြုလုပ်နိုင်သည်ကို တွေ့ရပါသည်။ မိုးဦးနှင့် မိုးနှောင်းကာလများတွင် မုန်တိုင်းများရံဖန်ရံခါ တိုက် ခတ်လေ့ရှိပြီး မိုးတွင်းကာလများတွင် ရေကြီးလေ့ရှိသည်ကို တွေ့ရပါသည်။ ကျေးရွာအတွင်းတွင် စိုက်ခင်း လယ်၊ ယာများဖြင့် အသက်မွေးဝမ်းကြောင်းပြုပြီး ရာသီအလိုက်သီးနှံပင်များစိုက်ပျိုးလုပ်ကိုင်သူများအချို့တွင် ဝင်ငွေကောင်းပြီး လယ်ယာစိုက်ပျိုးချိန်များတွင် ဝင်ငွေနည်းပါးသည်ကို တွေ့ရပါသည်။ မိုးတွင်းနှင့် ကျား အလုပ်များကို လစဉ်လုပ်ကိုင်ကြပြီး ဝင်ငွေရရှိသော်လည်း နည်းပါးသည်ကို တွေ့ရပါသည်။ မိုးတွင်းနှင့် ဆောင်းတွင်းကာလများတွင် သောက်သုံးရေလုံလောက်မှုရှိသော်လည်း နွေကာလ တပေါင်း၊ တန်ခူး၊ ကဆုန် လများတွင် သောက်သုံးရေလုံလောက်မှုမရှိ ရှားပါးသည်ကို တွေ့ရပါသည်။ နွေနှောင်းမိုးဦးကာလများတွင် ရာသီဥတုအပြောင်းအလဲများကြောင့် အအေးမိနာစေး၊ ချောင်းဆိုးရောဂါများသာ ဖြစ်ပွားလေ့ရှိသည်ကို တွေ့ ရရှိရပါသည်။ အနှစ်ချုပ်အားဖြင့် မိုးတွင်းမှ လွဲ၍ ကျန်အချိန်များတွင် ဆောက်လုပ်ရေးလုပ်ငန်းများကို အကောင်အထည်ဖော်နိုင်ပြီး နတ်တော်၊ ပြာသို၊ တပို့တွဲ၊ တပေါင်းလတွင် စိုက်ပျိုးရေးအလုပ်ပါးချိန်ဖြစ်သော ကြောင့် ပိုသင့်တော်သည်ကို တွေ့ရှိရပါသည်။

၁၀။ ကျေးရွာဦးစားပေးအစဉ်ဇယား

ဆောင်ရွက်ရန်လိုအပ်ချက်များကိုဦးစားပေးရွေးချယ်ခြင်း

နေ့စွဲ...၂၀၁၂.၁၂.၂၀.၂၀၁၆

အကြောင်းအရာ	၁	၂	၃	၄	၅	၆	၇	ဈာန်	ဦးစားပေးအဆင့်
၁ စိမ်းစမ်း၊ ရေညှိခြင်း	*	စိမ်းစမ်း၊ ရေညှိခြင်း	စိမ်းစမ်း၊ ရေညှိခြင်း	စိမ်းစမ်း၊ ရေညှိခြင်း				၃	၁
၂ ဆိုလာဖမ်း လမ်း		*	ဆိုလာဖမ်း လမ်း	ဆိုလာဖမ်း လမ်း				၂	၂
၃ ဆေးပေးစခန်း			*	ဆေးပေးစခန်း				၁	၃
၄ ကက်ခုံသုံးစခန်း				*				၀	၄
၅					*				
၆						*			
၇							*		

ဒုတိယဦးစားပေးအစဉ်ဇယား

၁၁။ ကျေးရွာဦးစားပေးအစဉ်ဇယားသုံးသပ်ချက်

ခမောင်းချောင်းကျေးရွာသူ၊ ကျေးရွာသားများသည် အဓိကကြုံတွေ့နေရသော အခက်အခဲများမှာ နွေရာသီတွင် နေ၏အပူရှိန်ပြင်ထန်မှုကြောင့် ရေတွင်း၊ ရေကန်များတွင် ရေခမ်းခြောက်လျက်ရှိပါသည်။ ထို့ပြင် ကျေးရွာသူကျေးရွာသားများသည် မိမိတို့၏ ကိုယ်ထူကိုယ်ထစနစ်ဖြင့် ရေတွင်းတူးဖော်ကြသော်လည်း ဆားငံရေကြောကြောင့် ရေငံများသာထွက်ရှိပါသည်။ ထို့ကြောင့် ခမောင်းချောင်းကျေးရွာရှိ အမျိုးသား၊ အမျိုးသမီးများနှင့် ကျေးရွာသူကျေးရွာသားများသည် အဓိကလုပ်ငန်းအဖြစ် စိမ့်စမ်းရေသွယ်ခြင်းလုပ်ငန်းကို ဦးစားပေးလုပ်ငန်းအဖြစ် ရွေးချယ်ဆုံးဖြတ်ခဲ့ကြပါသည်။ ၎င်းအပြင် ကျေးရွာတွင်းတွင်လည်း ကျောင်းသူ/သားများပညာသင်ကြားရာတွင် ဖယောင်းတိုင်မီးဖြင့်သာအသုံးပြုရသဖြင့် မီးပြဿနာများအခက်အခဲရှိပါသည်။ ထို့ကြောင့် ဒုတိယဦးစားပေးအစဉ်အဖြစ် ဆိုလာမီးအား အများသဘောတူဆုံးဖြတ်ခဲ့ကြပါသည်။ ကျန်းမာရေးအတွက် ဆေးပေးခန်းမနှင့် အစည်းအဝေးခန်းမတို့ကိုလည်း ထပ်မံ၍ ရွေးချယ်ခဲ့ကြပါသည်။

၁၃။ ပြဿနာသစ်ပင်သုံးသပ်ချက်

ခမောင်းချောင်းကျေးရွာသည် အခက်အခဲပြဿနာများမှာ ရေပြဿနာဖြစ်ပြီး ၎င်းတို့အား အဘယ်ကြောင့် ဖြစ်ရသည်ကို လေ့လာကြည့်ရာ ရေတွင်းမလုံလောက်ခြင်း၊ လူဦးရေတိုးပွားလာ ခြင်း၊ တွင်းရေများသည် သောက်သုံး၍ မရလောက်အောင် အနဲဓါတ်ပေါက်ခြင်း၊ နွေရာသီ ရေခမ်းခြင်းနှင့် ရွာသည် ကုန်းမြင့်တွင်တည်ရှိသောကြောင့် ရေရှားပါးမှုပြဿနာကြုံရကာ ရေခပ်ရာတွင် ဝေလံ၍ အချိန်ကုန်ခြင်း၊ ရေအတွက်အချိန်ပေး၍ ဝင်ငွေရအလုပ်မလုပ်နိုင်ခြင်း၊ မနက်အစောထရေခပ်ရ၍ အိပ်ရေးပျက်ခြင်း၊ ဝင်ငွေ နည်းပါးခြင်း၊ သောက်ရေသုံးရေမလုံလောက်ခြင်း အစရှိသော ဆိုးကျိုးများ ဖြစ်လာသည်ကို တွေ့ရှိရပါသည်။ အချုပ်အားဖြင့် ကြည့်ရသော် ဤရွာသည် မြေနိမ့်ပိုင်းတွင် ရေတွင်း တူးသော်လည်း ရေငံတွေ့၊ ကုန်းပိုင်းတွင်လည်း ရေနက်တွင်းတူးမှသာ ရရှိမည်ဖြစ်ပြီး၊ စိမ့်စမ်းရေ သွယ် (သို့)အင်္ဂါစိတွင်း တူးဖော်ခြင်း လုပ်ငန်းအား လုပ်သင့်သည်ကို တွေ့ရှိရပါသည်။

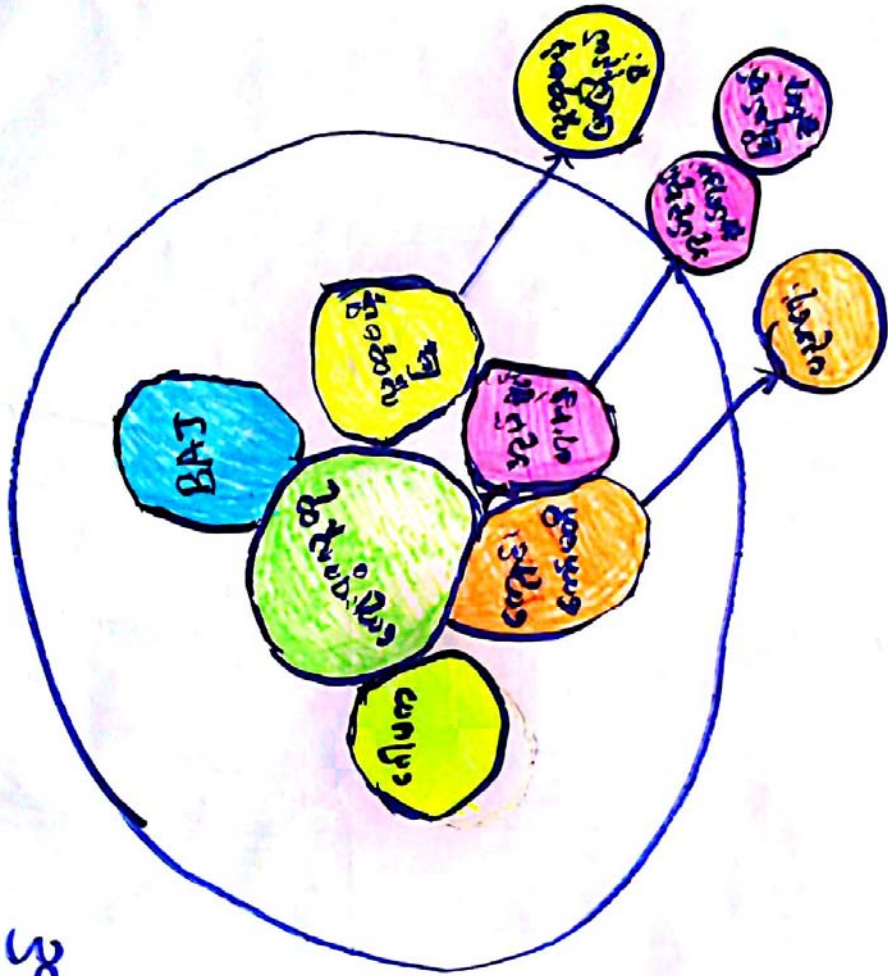
ပြည်ထောင်စုအဖွဲ့အစည်းများ၏ အဖွဲ့အစည်းများ

၅၀၀၀-၂-၂၀၀၀

၅၀၀၀-၂-၂၀၀၀

၅၀၀၀-၂-၂၀၀၀

၅၀၀၀-၂-၂၀၀၀



၁၅။ အဖွဲ့အစည်းများချိတ်ဆက်မှုပြုလောင်းသုံးသပ်ချက်

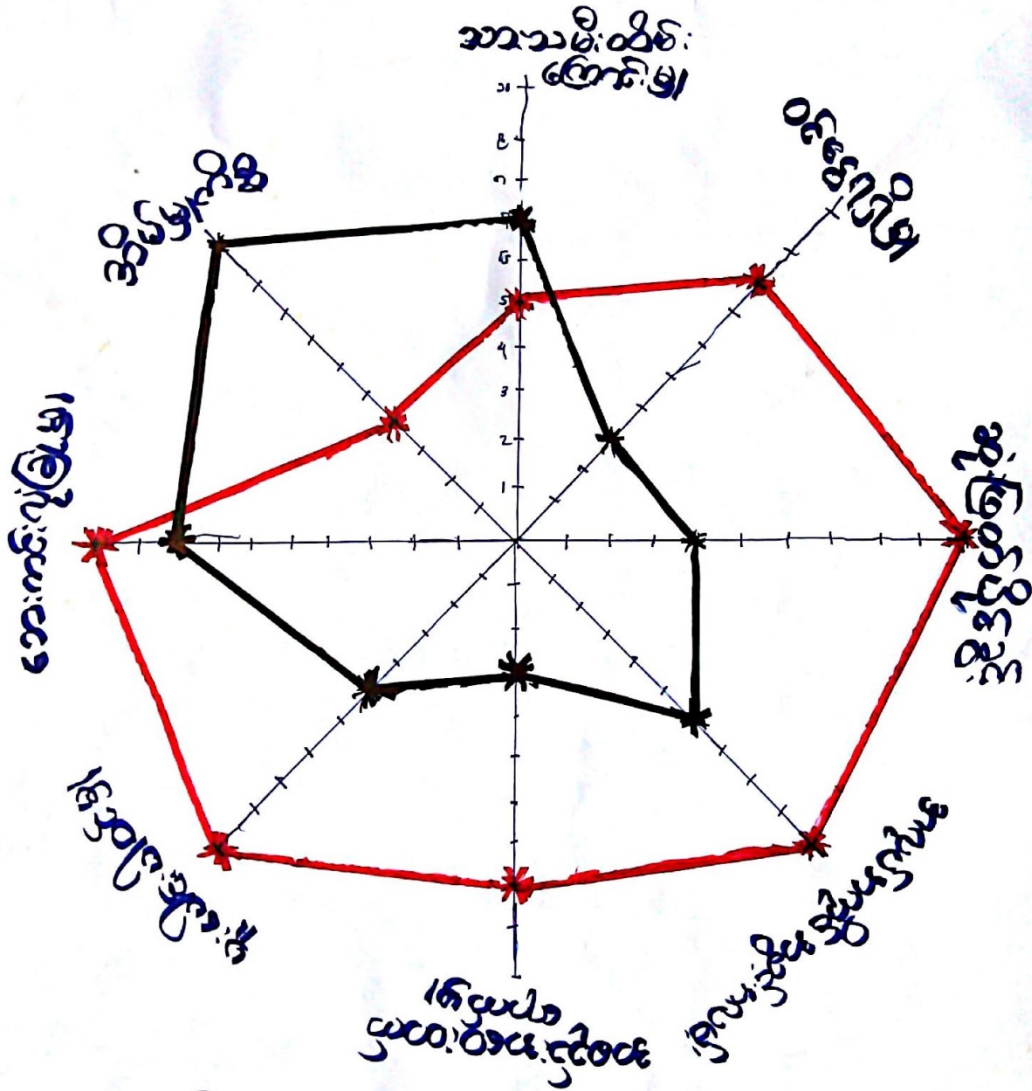
ခမောင်းချောင်းကျေးရွာတွင် အဖွဲ့အစည်း (၅)ဖွဲ့ရှိသည်ကို တွေ့ရပါသည်။ ထိုအဖွဲ့များမှာ (BAJ)ဂေါပက၊ ကျောင်းကော်မတီ၊ အုပ်ချုပ်ရေးအဖွဲ့၊ လူထုဗဟိုပြုအဖွဲ့ဟူ၍ ဖြစ်ပါသည်။ အုပ်ချုပ်ရေးအဖွဲ့သည် ရွာ ၏ အဓိကအဖွဲ့ဖြစ်ပြီး အုပ်ချုပ်ရေးအုပ်စုမြို့နယ်များနှင့် ဆက်သွယ်သောအဖွဲ့ ဖြစ်ပါသည်။ ထိုအဖွဲ့နှင့် ရွာလူထုမှာ နီးစပ်မှုရှိသည်ကို တွေ့ရှိရပါသည်။ ဂေါပကအဖွဲ့သည် ရွာ၏သာရေးနာရေးများကို စီမံခန့်ခွဲက ပွဲများကို စီစဉ်သည်ကို တွေ့ရှိပါသည်။ ဂေါပကအဖွဲ့သည် ရွာ၏ သာရေးနာရေးများကို စီမံခန့်ခွဲကာ ပွဲများကို စီစဉ်သည်ကို တွေ့ရပါသည်။ ကျောင်းကော်မတီ အဖွဲ့သည် ကျောင်းသားကိစ္စနှင့် ကျောင်း၏ကိစ္စအဝဝနှင့် ဖွံ့ဖြိုးတိုးတက်ရေးကိုတာဝန်ယူရသော အဖွဲ့ဖြစ်ပြီး ရွာလူထုနှင့် နီးစပ်မှုရှိသည်ကို တွေ့ရှိရပါသည်။ BAJ အဖွဲ့သည် ကျောင်း၏ လည်ပတ်ရေးနှင့် ပြုပြင်ထိမ်းသိမ်းရေးအတွက် တာဝန်ယူရသည်ကို တွေ့ရှိပါသည်။ လူထုဗဟိုပြုစီမံ ကိန်းကော်မတီအဖွဲ့သည် ရွာ၏ အခြေခံအဆောက်အဦများကို အကောင်အထည်ဖော်ရန်တာဝန်ရှိသော အဖွဲ့ဖြစ်ပြီး တစ်ရွာလုံးတွင် အမျိုးသမီးပါဝင်သော အဖွဲ့အစည်း ဖြစ်သည်ကို တွေ့ရှိရပါသည်။ ကျေးရွာတွင်းမှ အဖွဲ့အချို့မှာ မြို့နယ်အဖွဲ့ချုပ်နှင့်လည်း ချိတ်ဆက်မှု ရှိသည်ကို တွေ့ရှိရပြီး အုပ် ချုပ်ရေးအဖွဲ့နှင့် အားလုံးချိတ်ဆက်မှုရှိသည်ကို တွေ့ရှိရပါသည်။

၁၇။ လူမှုစီးပွားအဆင့်သတ်မှတ်ခြင်းဇယားသုံးသပ်ချက်

ခမောင်းချောင်းကျေးရွာသည် အမ်း-မအီလမ်းပေါ်တွင် တည်ရှိပြီး စိုက်ခင်း၊ လယ်ယာ၊ လုပ်ငန်းများကို လုပ်ကိုင်ကြကာ လယ်ယာပိုင်ဆိုင်မှုများ သုံးသပ်ရာ အဆင့်အားဖြင့် (၃)မျိုးပိုင်းခြား သတ်မှတ်နိုင်သည်ကို တွေ့ရပါသည်။

ချမ်းသာပြည့်စုံအဆင့်ရှိသော မိသားစုများမှာ သွပ်မိုး၊ ပျဉ်ခင်း၊ ဝါးကာအိမ်များ လယ် (၂)ဧက၊ စိုက်ခင်း (၅)ဧကခန့်နှင့် ဒညင်းပင် (၁)ဧကခန့် ပိုင်ဆိုင်ကြသည်ကို တွေ့ရှိရပါသည်။ ၎င်းတို့ မိသားစု များမှာ စပါးစက်၊ ဆိုင်ကယ် (၁)စီး၊ မြစ်ဖြတ်စက်နှင့် Tvပိုင်ဆိုင်ကြပြီး စီးပွားရေးအသင့်သင့်ကောင်း မွန်သည်ကို တွေ့ရှိရပါသည်။ ၎င်းတို့၏ နှစ်ပတ်လည်ဝင်ငွေမှာ (၂၀)သိန်းခန့်ရှိပြီး ဝမ်းစာဖူလုံသော မိသားစုများဟု သတ်မှတ်ကြသည်ကို တွေ့ရပါသည်။

မောင်ချောင်းကျေးရွာကျားမရေးရာပင့်ကူ
အိမ်သုံးသပ်ချက်



— အိမ်အဖွဲ့
— အိမ်အဖွဲ့

ရေးဆွဲသူ - ကျား - ၁၈
၀ - ၄

၂၀။ ကော်မတီဝင်များရွေးချယ်ခြင်းနှင့် ကျေးရွာဖွံ့ဖြိုးရေးအစီအစဉ်ဆောင်ရွက်မှုမှတ်တမ်းဓါတ်ပုံများ



၂၁။ ကျေးရွာအချက်အလက် (ပုံစံ-၁)

ပုံစံ - ၁ - ၁ ကျေးရွာအခြေခံအချက်အလက်များ (Form PC 1)

လက်ညှိုးနှစ်ဖက် ကျေးရွာတစ်ရွာကို ပထမဆုံးမိတ်ဆက်မိန့် သွားရောက်သောအခါ လူထုစုစည်းမှုမရမီမီ ကျေးရွာ
 ဝေါင်အောက်များအား ကျေးရွာအချက်အလက်များကို ဖော်ပြချက်ဖြင့် စတင်စစ်ရမည်။ ဤအချက်အလက်များကို စီမံကိန်း
 မိတ်ဆက်အစည်းအဝေးတိုင်ပင်စတင်ရမည်။ စီမံကိန်းမိတ်ဆက်အစည်းအဝေး လူထုစုစည်းမှုမရမီမီမီ ဤအချက်အလက်
 များအား စစ်ဆေးပြီး ဖန်တီးအောင်မြင်ရမည်။ ဤအချက်အလက် လူထုစုစည်းမှုမရမီမီမီ သင်္ဘောအချက်အလက်စစ်ကို၊ Tablets မှ
 တဆင့် မြှင့်တင်ရမည်။

ကျေးရွာအုပ်ချုပ်ရေးမှူး အမည် <u>ဦးအောင်အောင်</u>	ကျေးရွာအုပ်ချုပ်ရေးမှူး၏ ဖုန်းနံပါတ် <u>၀၇၅၅၅၇၉၅၇၃၀</u>	လူထုစုစည်းမှုမရမီမီမီ အမည် <u>ဦးအောင်အောင်</u>
မြို့နယ်အုပ်ချုပ်ရေးမှူး ဦးနော်	ကျေးရွာအုပ်ချုပ်ရေးမှူး ဦးအောင်အောင်	ကျေးရွာ ဝေါင်အောက် စစ်ဆေးရေးမှူး ဦးအောင်အောင်

၀၁။ လူဦးရေ

လူဦးရေ	အိမ်ထောင်စုအရေအတွက်	ကိုးကွယ်သည့်ဘာသာ	အိမ်ထောင်စုအရေအတွက်
လူဦးရေ (၁) <u>၅၅၆</u>	<u>၆၆</u>	ဘာသာ (၁) <u>ဗုဒ္ဓ</u>	<u>၆၅</u>
လူဦးရေ (၂) <u>၅၅၆</u>	<u>၇</u>	ဘာသာ (၂) <u>မရှိ</u>	<u>၇</u>
လူဦးရေ (၃) <u>၅၅၆</u>		ဘာသာ (၃) <u>မရှိ</u>	
လူဦးရေစရာ	အရေအတွက်	ဘာသာစရာ	
မထင်မှတ်သူများ သက်တမ်းအရွယ်အစား (၆၅ နှစ် နှင့် အထက်) စစ်ဆေးရမည်	<u>၇</u>		

	အမျိုးသား (အရေအတွက်)	အမျိုးသမီး (အရေအတွက်)
လူဦးရေ		
လူဦးရေ (၁) <u>၅၅၆</u>	<u>၃၇၅</u>	<u>၁၈၁</u>
လူဦးရေ (၂) <u>၅၅၆</u>	<u>၇</u>	<u>၇</u>
လူဦးရေ (၃) <u>၅၅၆</u>		
အိမ်ထောင်စုစီမံ	<u>၆၆</u>	

(၁) အခြေခံအချက်အလက်အရ အချက်အလက်များ

စာတင်စာအုပ်	အမှတ် ပြင်ပ	ကျွန်ုပ်တို့အား	အမှတ် ပြင်ပ	ဘာသာရေး အချက်အလက် အရ	အမှတ် ပြင်ပ
အထက်တန်းစာအုပ်	<input type="checkbox"/>	မထင်မှတ်	<input type="checkbox"/>	မရှိ	<input type="checkbox"/>
အလယ်တန်းစာအုပ်	<input type="checkbox"/>	ကျွန်ုပ်တို့အား	<input type="checkbox"/>	ကျွန်ုပ်တို့အား	<input type="checkbox"/>
ပထမတန်းစာအုပ်	<input type="checkbox"/>	ကျွန်ုပ်တို့အား	<input type="checkbox"/>	ပထမတန်းစာအုပ်	<input type="checkbox"/>
ပုဂ္ဂိုလ်စာအုပ်	<input type="checkbox"/>	မထင်မှတ်	<input type="checkbox"/>	မထင်မှတ်	<input type="checkbox"/>
အခြား	<input type="checkbox"/>	အခြား	<input type="checkbox"/>	မရှိ	<input type="checkbox"/>
				အခြား	<input type="checkbox"/>

၂၁။ ကျေးရွာအချက်အလက် (ပုံစံ-၁)

(ဂ) ကျွမ်းကျင်သူများမှတ်တမ်း (ကျေးရွာတွင်နေထိုင်သော သို့မဟုတ် တခြားရွာမှလာရောက်သော ကျွမ်းကျင်သူများ)

(၁) စာသင်ကျောင်း			(၂) ကျန်းမာရေး			(၃) လက်မှုပညာရှင်		
	ရွာတွင်နေထိုင်သူ	အခြားရွာမှလာသူ		ရွာတွင်နေထိုင်သူ	အခြားရွာမှလာသူ		ရွာတွင်နေထိုင်သူ	အခြားရွာမှလာသူ
မူလတန်းပြဆရာ/မ	<input type="checkbox"/>	<input checked="" type="checkbox"/>	ဆရာဝန်	<input type="checkbox"/>	<input type="checkbox"/>	လက်သမား	<input type="checkbox"/>	<input type="checkbox"/>
အထက်တန်းပြဆရာ/မ	<input type="checkbox"/>	<input type="checkbox"/>	လက်ထောက်ကျန်းမာရေးမှူး	<input type="checkbox"/>	<input type="checkbox"/>	ပန်းချီ	<input type="checkbox"/>	<input type="checkbox"/>
အလယ်တန်းပြဆရာ/မ	<input type="checkbox"/>	<input type="checkbox"/>	အမျိုးသမီးကျန်းမာရေးဆရာမ	<input type="checkbox"/>	<input type="checkbox"/>	လျှပ်စစ်ကျွမ်းကျင်ပီးသမား	<input type="checkbox"/>	<input type="checkbox"/>
မူကြံဆရာ/မ	<input type="checkbox"/>	<input type="checkbox"/>	သားဖွားဆရာမ	<input type="checkbox"/>	<input type="checkbox"/>	ရေရိုက်သွယ်သူ	<input type="checkbox"/>	<input type="checkbox"/>
အခြား	<input type="checkbox"/>	<input type="checkbox"/>	ပြည်သူ့ကျန်းမာရေးလုပ်	<input type="checkbox"/>	<input type="checkbox"/>	ကော်ပြင်ဆရာ	<input type="checkbox"/>	<input type="checkbox"/>
မှတ်ချက်				မှတ်ချက် စကျေးရွာတွင်ရွက်ဖျားအေးစာဖြန့်ဖြူးပါသည်။			မှတ်ချက်	

(ဃ) ကျေးရွာသို့ ရောက်ရှိနိုင်သည့် လမ်းအခြေအနေ / ကျေးရွာတစ်ရွာသည် ၎င်း၏ ကျေးရွာအုပ်စုနှင့် ဆက်သွယ်ထားသော လမ်းအခြေအနေ (အောက်ပါတို့ကိုပိုင်းပါ)

ကျောက်ကြမ်းလမ်း	ကတ္တရာလမ်း	ကွန်ကရစ်လမ်း	မော်တော်ဆိုင်ကယ်လမ်း
ကျောက်ခင်းလမ်း	မြေသားလမ်း	လူသွားလမ်း	အခြား <u>စရေကြွက်လမ်း</u>

(င) ကျေးရွာဖွံ့ဖြိုးမှုစီမံချက်

(၁) လူထုဝဟိုပြုစီမံကိန်းမစတင်မီ ဤကျေးရွာတွင်ကျေးရွာဖွံ့ဖြိုးမှု စီမံချက်ရှိခဲ့ပါသလား? ပိုင်ခါ

(၂) ရှိခဲ့ပါလျှင် ဤစီမံချက်ကို မည်သည့် ဝန်ထုပ်တွင်ပြင်ဆင်ခဲ့ပါသနည်း? ရှိပါသည် (မရှိပါ) မသိပါ

(၃) ဤစီမံချက်ကို ပြုနယ်မှုအတည်ပြုခဲ့ပါသလား? နှစ်-----/မသိပါ

ပြုခဲ့ပါသည်/မပြုခဲ့ပါ /မသိပါ

(စ) ခရီးအကွာအဝေး

(၁) ဤကျေးရွာ၏ဝဟိုမှ ၎င်းကျေးရွာအုပ်စု၏ဝဟိုအထိ ခရီးခိုင်းမည်မျှကွာဝေးသနည်း? ပိုင်-----/မသိပါ

(၂) ဤကျေးရွာမှ ၎င်းကျေးရွာအုပ်စုဝဟိုအထိ သွားလာရာတွင်ကြာမြင့်သည့်အချိန်

ခြောက်သွေ့ရာသီတွင်ကြာချိန် ၀၀:၅၀ ထော်လာရီ/မော်တော်ဆိုင်ကယ်/ခြေလျှင်/လား/မော်တော်ဘုတ်/ အခြား -----

မိုးရာသီတွင်ကြာချိန် ၀၁:၂၀ ထော်လာရီ/မော်တော်ဆိုင်ကယ်/ခြေလျှင်/လား/မော်တော်ဘုတ်/ အခြား -----

(ဆ) ဖတ်ဝန်းကျင်ဆိုင်ရာ သဘာဝဘေးအန္တရာယ်

ဤကျေးရွာတွင် ရေကြီးခြင်းကဲ့သို့ သဘာဝဘေးအန္တရာယ်ကျရောက်ဖူးခြင်း ရှိပါသလား။

မရှိပါ ရှိပါသည် ရှိလျှင်ဖော်ပြပါ ၂၀၁၃-၂၀၁၅

(ခ) ကော့ရှာတွင် ခွဲစဉ်ထားသော အဖွဲ့အစည်းများ
လူထုဝေဟင်္ဂါပြင်ပကိန်းသင်္ကေတ ဤကော့ရှာတွင် ကော့ရှာခွဲခြားမှုအတွက် အစီအစဉ် (၁၅) ဖွဲ့သားများကိုသင်္ကေတ(၁၅) ကိန်းသင်္ကေတများ
ခွဲစဉ်ထားသည့် အဖွဲ့အစည်းများရှိပါသလား။

- (၁) _____
- (၂) _____

ကော့ရှာမိမိအောင်

အဖွဲ့ ဦးကျော်စွာ

ရက်စွဲ ကျော်စွာ ၁၄.၅ ၁၅-၁၂-၂၀၁၆

လူထုဝေဟင်္ဂါများ

အဖွဲ့ ဦးကျော်စွာ

ရက်စွဲ ၁၄.၅ ၁၅-၁၂-၂၀၁၆

၂၆။ စီမံကိန်းစက်ဝန်းအချိန်ဇယား (ပုံစံ-၂)

၆. ဥပဒေရေးရာနှင့် ကျွန်ုပ်တို့ လျာထားအစီအစဉ် ရေးဆွဲခြင်း									
၆.၄ ပြင်ဆင်/ထိန်းသိမ်းအစီအစဉ် ရေးဆွဲခြင်း									
၇. စီမံကိန်းလုပ်ငန်းခွဲ တိုးတက်မှု စောင့်ကြည့်လေ့လာစာတမ်းရေးဆွဲခြင်း	မလို	မလို	မလို	မလို	မလို	မလို	မလို	မလို	မလို
၇.၁။ အစည်းအဝေး ပထမအကြိမ်									
၇.၂။ အစည်းအဝေး ဒုတိယအကြိမ်									
၇.၃။ အစည်းအဝေး တတိယအကြိမ်									
၈. စီမံကိန်းလုပ်ငန်းခွဲ အပြီးသတ်စစ်ဆေးခြင်းအစည်းအဝေး									
၉. လူထုစစ်ဆေးမှုအစည်းအဝေး									

၂၃။ ကျေးရွာဖွံ့ဖြိုးရေးဦးစားပေးအစီအစဉ် (ပုံစံ-၃)

ပုံစံ - ၈ - ၃ ကျေးရွာဖွံ့ဖြိုးရေး ဦးစားပေးအစီအစဉ် (Form PC 3)

လယ်ဥယျာဉ်နှင့် အဆင့်(၃) ကျေးရွာဖွံ့ဖြိုးရေးအစီအစဉ်အောက်တွင် ဦးစားပေးအပ်သော ကျေးရွာစီမံကိန်း အစီအစဉ်အားဖြင့် အောက်ဖော်ပြပါ လုပ်ထုတ်ခံယူမှုများအားလုံးကို ပြန်လည်ကြည့်ရှုရန်အတွက် ဖြည့်စွက်ရမည်။

လုပ်ထုတ်ခံယူမှုများ/ရင်းနှီးငွေ အမည် ဦးစောတို့ရွာ

မူရင်း ၀၅-၁၂-၂၀၁၆

ရင်းနှီးငွေ အမျိုးအစား (၁) = ရင်းနှီးငွေ(၁)
 (၂) = ရင်းနှီးငွေ(၂) (၃) = ရင်းနှီးငွေ(၃)

ပြည်နယ်/တိုင်း မန္တလေး၊ ဦးစားပေး စ.ဖိ.၊ ကျေးရွာဖွံ့ဖြိုးရေး အဖွဲ့ လက်၊ ကျေးရွာ ၀၃-၀၂-၀၀၀၀။

၈၁။ အောက်ဖော်ပြပါအစီအစဉ်များအားလုံးကို ပြန်လည်ကြည့်ရှုရန်အတွက် ပြန်လည်ကြည့်ရှုရန်အတွက် အောက်ဖော်ပြပါအစီအစဉ်များအားဖြင့် ဖြည့်စွက်ရမည်။ (အမျိုးအစား/အမျိုးအစား အမည်အရအောက်ဖော်ပြပါ ၅ နှစ်အတွက်) အမျိုးအစား အမည်၊ အမျိုးအစားအစီအစဉ်အောက်ဖော်ပြပါအစီအစဉ်များ

၀	<u>ကျေးရွာဖွံ့ဖြိုးရေး</u>	၀	<u>ကျေးရွာဖွံ့ဖြိုးရေး</u>
၂	<u>ကျေးရွာဖွံ့ဖြိုးရေးအဖွဲ့အစည်း</u>	၂	<u>ကျေးရွာဖွံ့ဖြိုးရေးအဖွဲ့အစည်း</u>
၃	<u>ကျေးရွာဖွံ့ဖြိုးရေးအဖွဲ့အစည်း</u>	၃	<u>ကျေးရွာဖွံ့ဖြိုးရေးအဖွဲ့အစည်း</u>
၄		၄	
၅		၅	

၈၂။ ဖွံ့ဖြိုးရေး - ဆောင်ရွက်ရမည့် (၅) နှစ် အတွက် ကျေးရွာဖွံ့ဖြိုးရေး ဖွံ့ဖြိုးရေးအစီအစဉ်အားလုံးကို ပြန်လည်ကြည့်ရှုရန်အတွက် အောက်ဖော်ပြပါအစီအစဉ်များအားဖြင့် ဖြည့်စွက်ရမည်။

အမျိုးအစားအမည်၊ အမျိုးအစားအစီအစဉ်အောက်ဖော်ပြပါအစီအစဉ်များ	အမျိုးအစားအမည်၊ အမျိုးအစားအစီအစဉ်အောက်ဖော်ပြပါအစီအစဉ်များ
၀ <u>ကျေးရွာဖွံ့ဖြိုးရေးအဖွဲ့အစည်း</u>	၀ <u>ကျေးရွာဖွံ့ဖြိုးရေးအဖွဲ့အစည်း</u>
၂ <u>ကျေးရွာဖွံ့ဖြိုးရေးအဖွဲ့အစည်း</u>	၂ <u>ကျေးရွာဖွံ့ဖြိုးရေးအဖွဲ့အစည်း</u>
၃ <u>ကျေးရွာဖွံ့ဖြိုးရေးအဖွဲ့အစည်း</u>	၃ <u>ကျေးရွာဖွံ့ဖြိုးရေးအဖွဲ့အစည်း</u>
၄	၄
၅	၅

၈၃။ လုပ်ထုတ်ခံယူမှု အစီအစဉ် (၃) နှစ်အတွက် အောက်ဖော်ပြပါအစီအစဉ်အားဖြင့် ပြန်လည်ကြည့်ရှုရန်အတွက် အောက်ဖော်ပြပါအစီအစဉ်များအားဖြင့် ဖြည့်စွက်ရမည်။

အဆင့်	ကျေးရွာဖွံ့ဖြိုးရေး ဦးစားပေး ဦးစားပေးအစီအစဉ်အောက်ဖော်ပြပါအစီအစဉ်များ	အမျိုးအစား (အမျိုးအစား/အမျိုးအစား/အမျိုးအစား+အမျိုးအစား)	ရင်းနှီးငွေ/ရင်းနှီးငွေ	အကျိုးခံစားခွင့်ရ ရင်းနှီးငွေ/အကျိုးခံစားခွင့်ရ အတွက်
၀	<u>စီမံခန့်ခွဲရေး</u>	<u>ကျေး. ၂၆</u>	<u>၆၀၀၀၀၀၀</u>	<u>၂၄</u>
၂	<u>စီမံခန့်ခွဲရေး</u>	<u>ကျေး. ၂၆</u>	<u>၆၀၀၀၀၀၀</u>	<u>၂၄</u>
၃	<u>စီမံခန့်ခွဲရေး</u>	<u>ကျေး. ၂၆</u>	<u>၆၀၀၀၀၀၀</u>	<u>၂၄</u>
၄				
၅				

၂၃။ ကျေးရွာဖွံ့ဖြိုးရေးဦးစားပေးအစီအစဉ် (ပုံစံ-၃)

၁။ လူထုဝင်ပေါက်ရောက်မှု (၃) မှတ်တမ်းအောက်ဖွဲ့စည်းထားသော ဦးစားပေး ဖွဲ့စည်းထားသည့် လုပ်ငန်း အစီအစဉ်အားအောက်ဖွဲ့စည်း

အဆင့်	ကျေးရွာအတွက် ဦးစားပေး ဖွဲ့စည်း ထားသော လုပ်ငန်းအစဉ်များ	အဆိုပြုသူ (အဆိုအားအမျှအမျှ/အဆိုအမျှ/အဆိုအမျှ)	အဆိုအကျဉ်း
၁	၇၇၂၀၀၀၀၀ ၂၀၀၀၀၀၀၀၀	၈၅၇၇၅၀	၇၇၂၀၀၀၀၀ ၂၀၀၀၀၀၀၀၀
၂	၇၇၂၀၀၀၀၀ ၂၀၀၀၀၀၀၀၀	၈၅၇၇၅၀	၇၇၂၀၀၀၀၀ ၂၀၀၀၀၀၀၀၀
၃	၇၇၂၀၀၀၀၀ ၂၀၀၀၀၀၀၀၀	၈၅၇၇၅၀	၇၇၂၀၀၀၀၀ ၂၀၀၀၀၀၀၀၀
၄			
၅			

၂၀၀၅ ခုနှစ် ဇူလိုင်လ ၁၀ ရက်နေ့တွင် အောက်ဖွဲ့စည်း ထားသည့် အစီအစဉ်

အမည် : ဦးကျော်စွာ - လက်မှတ် - ကျေးရွာ - ၈၅၇၇၅၀ - ၂၀၀၅ ခုနှစ်

၂၄။ ကျေးရွာအုပ်စုစီမံကိန်းလုပ်ငန်းခွဲရွေးချယ်ခြင်း (ပုံစံ-၄)

ပုံစံ - ၀ - ၄ ကျေးရွာအုပ်စုစီမံကိန်းလုပ်ငန်းခွဲရွေးချယ်ခြင်းပုံစံ (Form PC 4)

လယ်ဦးနှစ်ကံ၊ စီမံကိန်းလုပ်ငန်းခွဲရွေးချယ်မှုအစည်းအဝေးပြီးနောက်တွင် ကျေးရွာအုပ်စု CF/TF တို့၏ အကူအညီရယူ၍ ကျေးရွာစီထောက်ကော်မတီမှ လက်မှတ်ရေထိုးပြီး အဆိုပါပုံစံအား ပြည့်စုံအောင်ဖြည့်သွင်းရမည်။ ဤပုံစံအား ပြည့်စုံစွာဖြည့်သွင်းပြီးပါက ကျေးရွာအုပ်စု ဦးစီးထောက်ရေစီမံချက်တွင် TPIC သို့ ပေးပို့ရန်အတွက် နောက်ဆက်တွဲအဖြစ် ထားရှိရမည်။ CF မှ ကျေးရွာအုပ်စုရွေးချယ်စီမံကိန်းလုပ်ငန်းခွဲဆိုင်ရာ အချက်အလက်များကို MIS သို့ ထည့်သွင်းရမည်။ (ယခုနှစ်စီမံကိန်းလုပ်ငန်းခွဲ မလုပ်ကိုင်သော ကျေးရွာများ မပါဝင်ပါ။)

ကျေးရွာစည်ရုံး/ရေဖျား/ဝန်ထမ်းအမည် ဦးစောဦးစောဇ

နေ့စွဲ ၂၀-၁၂-၂၀၁၉

ပြည်နယ်/တိုင်း ၇၃၆ ဖြန့်နယ် ဒာဖ်

စက်ဝန်းအားအမှတ်ပြင်ပေးပါ။ (✓) စက်ဝန်း(၁) စက်ဝန်း(၂) စက်ဝန်း(၃) စက်ဝန်း(၄)

ကျေးရွာအုပ်စု စခန်း ၇၄၆

ကျေးရွာအမည်	ဆောင်ရွက်မည့် လုပ်ငန်းများ	အတိုင်အတာ	ခန့်မှန်း တိုက်ရိုက် အကျိုးခံစားခွင့် ရှိသူများ	အဆိုပြုကော်မတီ	ခန့်မှန်းကုန်ကျစရိတ်		စုစုပေါင်း
					စီမံကိန်းမှ ထည့်သွင်းမှု	ကျေးရွာမှ ထည့်သွင်းမှု	
အထက်ရင် ကျေးရွာ	စိမ်းစမ်း၊ ရေ ခွက်	၃၅၀၀၀ ၁၅၀၀၀		<input type="checkbox"/> ကျေး <input type="checkbox"/> မ <input checked="" type="checkbox"/> ကျေး+မ	၆၀၀၀၀၀၀		
စတေး.စွန်း	စိမ်းစမ်း၊ ရေ ခွက်	၄၂၀၀၀ ၁၅၀၀၀		<input type="checkbox"/> ကျေး <input type="checkbox"/> မ <input checked="" type="checkbox"/> ကျေး+မ	၆၀၀၀၀၀၀		
ဂျေ.စွန်း	ကျေးရွာ ခင်း	၃၆၀၀၀		<input type="checkbox"/> ကျေး <input type="checkbox"/> မ <input checked="" type="checkbox"/> ကျေး+မ	၈၀၀၀၀၀		
စခန်းစခန်း	ကျေးရွာ ခင်း	၂၇၀၀၀		<input type="checkbox"/> ကျေး <input type="checkbox"/> မ <input checked="" type="checkbox"/> ကျေး+မ	၈၀၀၀၀၀	ယခင် ကျေးရွာမှ ၈၀၀၀၀၀	၆၅၀၀၀၀

အုပ်စု
အစည်းအဝေး
၈-၁၂-၂၀၁၉

ရာထူး ကျေးရွာအုပ်စု စီထောက်ကော်မတီ ဥက္ကဋ္ဌ အမည် လက်မှတ် ရက်စွဲ

၂၅။ အစည်းအဝေးမှတ်တမ်းများ

လှူဒါန်းမှုပုံစံပြုစီမံကိန်း
 ပြုစုခြင်းနှင့် ကမ်းခြေရပ်
 ကျေးရွာ နှစ်ခု - စတိုင်စစ်
 ကျေးရွာ - ကျေးရွာ၊ စတိုင်၊ စတိုင်၊ ကျေးရွာ

ကျေခွင့် - ၁၃. ၁၂. ၂၀၀၆
 ကျေးရွာ - ၁. ၃၀

လှူဒါန်းမှုပုံစံပြုစီမံကိန်း မိတ်ဆက်စာစဉ်၊ စတိုင်၊ တက်ကျောက်ပြင်များ


- ၁။ ဦးစောမြင့်ထွန်း (လှူဒါန်းစဉ်၊ ရုံး၊ ကျေးရွာ)
- ၂။ ဦးကျော်စောစင် (လှူဒါန်းစဉ်၊ ရုံး၊ ကျေးရွာ)
- ၃။ စတိုင်အိမ်ရာနှင့် (ပုဂံတောင်ကန်နည်းပညာများ)
- ၄။ စတိုင်အိမ်ရာစော (လှူဒါန်းစဉ်၊ ရုံး၊ ကျေးရွာ)

ကျေးရွာလှူဒါန်းမှုများ (၃၇၂၁ ဦး၊ ၁၆ (၃၆၂၁ ဦး၊ စတိုင်၊ (၃၇၂၁ ဦး တက်ကျောက်ပြင်ပါသည့်
 ပြုစုခြင်းအတွက်

လှူဒါန်းမှုပုံစံပြုစီမံကိန်း တက်ကျောက်လှူဒါန်းမှုများ အကောင်အထည်ဖော်ရေး
 ဦးစီးဌာန၏ ပြုစုခြင်းပါသည်။

စော့အေးချက်

စတိုင်၊ စတိုင်ကို ကျေးရွာ ရှုမိမိနှင့် မြေပုံဆက်ဖြင့် ပုဂံတောင်ကန်နည်းပ
 ညာများ၊ လှူဒါန်းစဉ်၊ ရုံး၊ ကျေးရွာ၊ ရှုမိမိနှင့် မြေပုံဆက်ဖြင့် မိတ်ဆက်ခဲ့ပါသည်။ စီမံကိန်းဝန်ထမ်း
 ကျွန်ုပ်တို့၏အတွက် ၁၀၀/၆၀ ကျော် အကောင်အထည်ဖော်ရေးများ ပြုစုခြင်းအတွက် အကောင်အထည်ဖော်
 ပြုစုခြင်းများကို စော့အေးချက် - ၁၀၀/၆၀ ကျော် အကောင်အထည်ဖော်ရေးများ ပြုစုခြင်းပါသည်။
 ကျေးရွာ၏ အကောင်အထည်ဖော်ရေးများကို ကျေးရွာများအတွက် ပြုစုခြင်းအတွက် ရှုမိမိ
 နည်းပညာများ အကောင်အထည်ဖော်ရေးများ ပြုစုခြင်းပါသည်။ စတိုင်၊ စတိုင်ကို
 ၂၀၀၆ (၄:၀၀) တွင် ပြုစုခဲ့ပါသည်။


 မှတ်တမ်းတင်သူ
 ဦးကျော်စောစင်

၂၅။ အစည်းအဝေးမှတ်တမ်းများ

ပျာထူပေ၌ မြေစိမ့်ကိန်း
 ၇ ရက်ပြန်ရယ် ၊ စစ်ဖွဲ့
 တာဝန်ယ စာကြိမ်စာရင်းကစား
 ရေချ ရွာသူပုဇွန် - စစ်ဖွဲ့စစ်
 ရေချ ရွာ - ကရီ၊ စတောင် ရွာငါး ၊ စစ်ဖွဲ့

စာရင်းပေးစား တက်ရောက်သူများ
 ၁။ ဦးစောမြတ်စွာ (ပျာထူဆင်းစွဲ ရေး ဖွဲ့ပေး)
 ၂။ ဦးစောတို့စကေ (ပျာထူဆင်းစွဲ ရေး ဖွဲ့ပေး)
 ၃။ ဒေါ်အိမ်စိန် (ပျာထူဆင်းစွဲ ရေး ဖွဲ့ပေး)
 ၄။ ဒေါ်အိမ်စိန် (ပျာထူဆင်းစွဲ ရေး ဖွဲ့ပေး)

ရေချ ရွာ သူပုဇွန်များ (၃၇၂၀ ဦး ၊ ၁၀ (၃၅) ၀ ဦး နှစ်ပေါင်း (၇၂) ၀ ဦး တက်ရောက်ခဲ့ပါ
 ၁၁ ဦး
 ဂျပန် ဝန်ထမ်း
 တာဝန်ပေးရန် လုပ်ငန်း ခွဲများ ရွေးချယ်ခြင်း နှင့် ကော်မတီဝင်များ ရွေးချယ် တင်မြှောက်
 ရန် ဖြစ်ပါသည်။
 တွေ့ကြုံရန်

ကော်မတီဝင်များကို ရေချ ရွာသူပုဇွန် ဖွဲ့စည်း ချုပ်ဆို ဖြစ်တင် တင်မြှောက်ပေးခြင်း
 ဦးစောတို့စကေ နှင့် ကော်မတီဝင်စာရင်းကို ရွာငါးရန် နှင့် တာဝန်ခံ ဖြစ်တင်ပေးခြင်း
 ခဲ့ပါသည်။

ဒေါ်အိမ်စိန် နှင့် သာဓကဝ ပတ်ဝန်းကျင် စကော စကောပင် ပျာထူပတ်ဝန်းကျင် စကော စကောပင်
 များကို ရွာသူများ သဘောတောင်းပေး ခုပစ်ပေးခြင်း နှင့် ဖြစ်ခဲ့ပါသည်။ လုပ်ငန်းဝင်ပတ်
 စကောပင်စောလုပ်ငန်း ၊ စကောပင်စောလုပ်ငန်းများ လုပ်ငန်း ခွဲခြား ဖြစ်ခဲ့ပါသည်။
 ဆုံးဖြတ်ချက်များ


ရွာသူ စာရင်းစာရင်း ၃၅၅၅	- ဦးစောတောင်
	- ဒေါ်အိမ်စိန်
ဝယ်ယူရေး	- ဦးကျော်စင်
	- ဒေါ်အိမ်စိန်
လုပ်ငန်းပေးပို့ရန် ခွဲခြားရေး	- ဦးစောတောင်
	- ဦးစောတောင်
	- ဒေါ်အိမ်စိန်
စောင့်ကြည့် ဖြစ်စေရေး	- ဦးစောတောင်
	- ဒေါ်အိမ်စိန်
	- ဦးစောတောင်

၂၅။ အစည်းအဝေးမှတ်တမ်းများ

စေတနာ့အဖွဲ့အစည်းများ - ဦးကျော်ဝင်း
 - ဒေါ်မာမာစော
 - ဦးမောင်တင်ရွှေ
 စေတနာ့အဖွဲ့အစည်း - ဦးရောင်
 - ဒေါ်ပြေစာ
 စာအုပ်အဖွဲ့ - ဒေါ်စန်းဖြူ

အချုပ်အုပ်အဖွဲ့အစည်းအဖွဲ့အစည်းများကို အစည်းအဝေးများတွင် ပါဝင်ဆောင်ရွက်ပေးပါမည်။
 အချုပ်အုပ်အဖွဲ့အစည်းအဖွဲ့အစည်းများ - ၁။ ကက်စွဲသည့်အဖွဲ့
 ၂။ ဆိုလာမီး
 ၃။ ရေတွင်း

စေတနာ့အဖွဲ့အစည်း (၄:၀၀) နာရီတွင် ဖွဲ့စည်းပါမည်။


 မှတ်တမ်းတင်သူ
 ဦးကျော်စော (CFA)

၂၆။ ကဏ္ဍအလိုက်ဦးစားပေးဖွံ့ဖြိုးရေးလုပ်ငန်းစဉ်များ

	အဆင့်	လုပ်ငန်း	မည်သူဦးစားပေးလဲ	လ/နှစ်	ကျေးရွာတာဝန်ခံ(သို့) အုပ်စု	ပြင်ပမှမည်သူထောက်ပံ့မလဲ
အခြေခံအဆောက်အအုံ	၁	စိမ့်စမ်းရေးသွယ်ခြင်း	<input type="checkbox"/> √ကျား <input type="checkbox"/> √မ		ကျေးရွာ	လူထုဗဟိုပြုစီမံကိန်း
	၂	ဆိုလာမီးလင်းရေး	<input type="checkbox"/> √ကျား <input type="checkbox"/> √မ		ကျေးရွာ	လူထုဗဟိုပြုစီမံကိန်း
	၃	ဆေးပေးခန်း	<input type="checkbox"/> √ကျား <input type="checkbox"/> √မ		ကျေးရွာ	လူထုဗဟိုပြုစီမံကိန်း
	၄	ဘက်စုံသုံးခန်းမ	<input type="checkbox"/> √ကျား <input type="checkbox"/> မ			
	၅		<input type="checkbox"/> ကျား <input type="checkbox"/> မ			
အသက်မွေးဝမ်းကျောင်း၊ စိုက်ပျိုးရေး	၁		<input type="checkbox"/> ကျား <input type="checkbox"/> မ			
	၂		<input type="checkbox"/> ကျား <input type="checkbox"/> √မ			
	၃		<input type="checkbox"/> ကျား <input type="checkbox"/> မ			
	၄		<input type="checkbox"/> ကျား <input type="checkbox"/> မ			
	၅		<input type="checkbox"/> ကျား <input type="checkbox"/> မ			
ကျန်းမာရေးနှင့် အဟာရ	၁		<input type="checkbox"/> ကျား <input type="checkbox"/> မ			
	၂		<input type="checkbox"/> ကျား <input type="checkbox"/> မ			
	၃		<input type="checkbox"/> ကျား <input type="checkbox"/> မ			
	၄		<input type="checkbox"/> ကျား <input type="checkbox"/> မ			
	၅		<input type="checkbox"/> ကျား <input type="checkbox"/> မ			
ပညာရေး	၁		<input type="checkbox"/> ကျား <input type="checkbox"/> မ			
	၂		<input type="checkbox"/> ကျား <input type="checkbox"/> မ			
	၃		<input type="checkbox"/> ကျား <input type="checkbox"/> မ			

	၄		<input type="checkbox"/> ကျား			
	၅		<input type="checkbox"/> မ			
			<input type="checkbox"/> ကျား			
			<input type="checkbox"/> မ			
အခြား	၁		<input type="checkbox"/> ကျား			
			<input type="checkbox"/> မ			
	၂		<input type="checkbox"/> ကျား			
			<input type="checkbox"/> မ			
	၃		<input type="checkbox"/> ကျား			
		<input type="checkbox"/> မ				
	၄		<input type="checkbox"/> ကျား			
			<input type="checkbox"/> မ			
	၅		<input type="checkbox"/> ကျား			
			<input type="checkbox"/> မ			

၃၂။ ကျေးရွာဖွံ့ဖြိုးရေးစီမံချက်အရည်အသွေးထိန်းချုပ်မှု (Check List)

VDP အရည်အသွေးထိန်းချုပ်မှု

ထိန်းချုပ်သူ- ရက်စွဲ- ရွာ- VDP ရက်စွဲ-
 မြို့နယ်-
 ကျေးရွာအုပ်စု-

(က) ခြုံငုံခြင်း (မြို့နယ်အဆင့်)- PC 8 ၏ Data အရမှန်ကန်မှုရှိကြောင်းစစ်ပါ။

(ခ) အသေးစိတ် စစ်ဆေးခြင်း- တစ်မြို့နယ်တွင် ၁၀ ရွာ မှ ၂၀ ရွာကျေးရွာအုပ်စု(VDPs)များကိုအရည်အသွေးစစ်ဆေးရန်ရွေးပါ။ တစ်မြို့နယ်တွင် ကျေးရွာ ၂၀ထက်ကျော်လျှင် ကျပန်းနမူနာရွေးပါ။

(၁) VDP စာရွက်စာတမ်းပြီးဆုံးမှုကိုစစ်ဆေးပါ။ (OM အရ)

- မျက်နှာဖုံး (အဖုံး)
- မာတိကာ
- ကျေးရွာအခြေခံ Data
- PSA အကျဉ်းချုပ်နှင့် PRA လုပ်ငန်းစဉ်
- အမျိုးသား/အမျိုးသမီးအဖွဲ့များ၏ အခက်အခဲများ
- ကျေးရွာမျှော်မှန်းချက် (ဆွေးနွေးချက်ရလဒ်)
- အမျိုးသား/အမျိုးသမီးအဖွဲ့များသဘောတူထားသည့် နောင်လေးနှစ်အတွက် ဦးစားပေးလုပ်ငန်းများစာရင်း (အခြေခံအဆောက်အအုံ၊ အသက်မွေးမှု၊ ပညာရေး၊ လူမှုရေးထိန်းသိမ်းမှု....)

နောက်ဆက်တွဲများ-

- လူမှုရေးအကဲဖြတ်မှု စာရွက်စာတမ်းခါတ်ပုံနှင့် PRA လုပ်ငန်းစဉ် (ဖြစ်နိုင်လျှင်)၊ မြေပုံများပါရမည်၊ စည်းစိမ်ပိုင်ဆိုင်မှုအဆင့်၊ vennပုံ...
- ကျေးရွာစီမံကိန်းရေးဆွဲရေးအစည်းအဝေးမိတ္တူ
- ကျေးရွာ၏အချက်အလက် (PC 1 ပုံစံ)
- ကျေးရွာမျှော်မှန်းချက်

(၂) လူမှုရေးအကဲဖြတ်မှုအရည်အသွေးနှင့် VDP စစ်ဆေးပါ။

- VDP တွင်ပါဝင်သောဦးရေ (အမျိုးသား/အမျိုးသမီး)-
- လူမှုရေးအကျိုးဖြစ်ထွန်းမှုအရည်အသွေးနှင့် VDP အတွက် ရက်ပေါင်း-
- PRA ပစ္စည်းများအသုံးပြုသည့် အရေအတွက်-
- ပါဝင်သောဦးရေနှင့် လုပ်ငန်းများမှတ်တမ်းတင်ခြင်း (အစည်းအဝေးမှတ်တမ်း၊ အဖွဲ့ခါတ်ပုံ၊ တိုင်းရင်းသားအနည်းစုနှင့် ထိခိုက်လွယ်သောအဖွဲ့များ)
 - အလွန်ကောင်း
 - ကောင်း
 - ညံ့
- လုပ်ငန်းများမှတ်တမ်းတင်ခြင်းနှင့် အမျိုးသမီးအဖွဲ့အစည်းအဝေး၏ရလဒ် အားခွဲခြားပေးထားသလား။
 - ရှိ
 - မရှိ
- စီမံကိန်းအရေအတွက် (အမျိုးသား/အမျိုးသမီးရွေးချယ်မှုအရေအတွက်)-
- PRAနှင့်သက်ဆိုင်သောအခြားစီမံကိန်းအရေအတွက် (အမျိုးသား/အမျိုးသမီးရွေးချယ်မှုအရေအတွက်)-