

ပြည်ထောင်စုသမ္မတမြန်မာနိုင်ငံတော်အစိုးရ
စိုက်ပျိုးရေး၊ မွေးမြူရေးနှင့် ဆည်မြောင်းဝန်ကြီးဌာန
ကျေးလက်ဒေသဖွံ့ဖြိုးတိုးတက်ရေးဦးစီးဌာန
အမ်းမြို့နယ်



လူထုဗဟိုပြုစီမံကိန်း

National Community Driven Development Project
(NCDDP)



ကျေးရွာဖွံ့ဖြိုးရေးအစီအစဉ်
Village Development Plan (VDP)
စခန်းမော်ကျေးရွာအုပ်စု၊ စခန်းကျေးရွာ

၂၀၁၇ ခုနှစ်

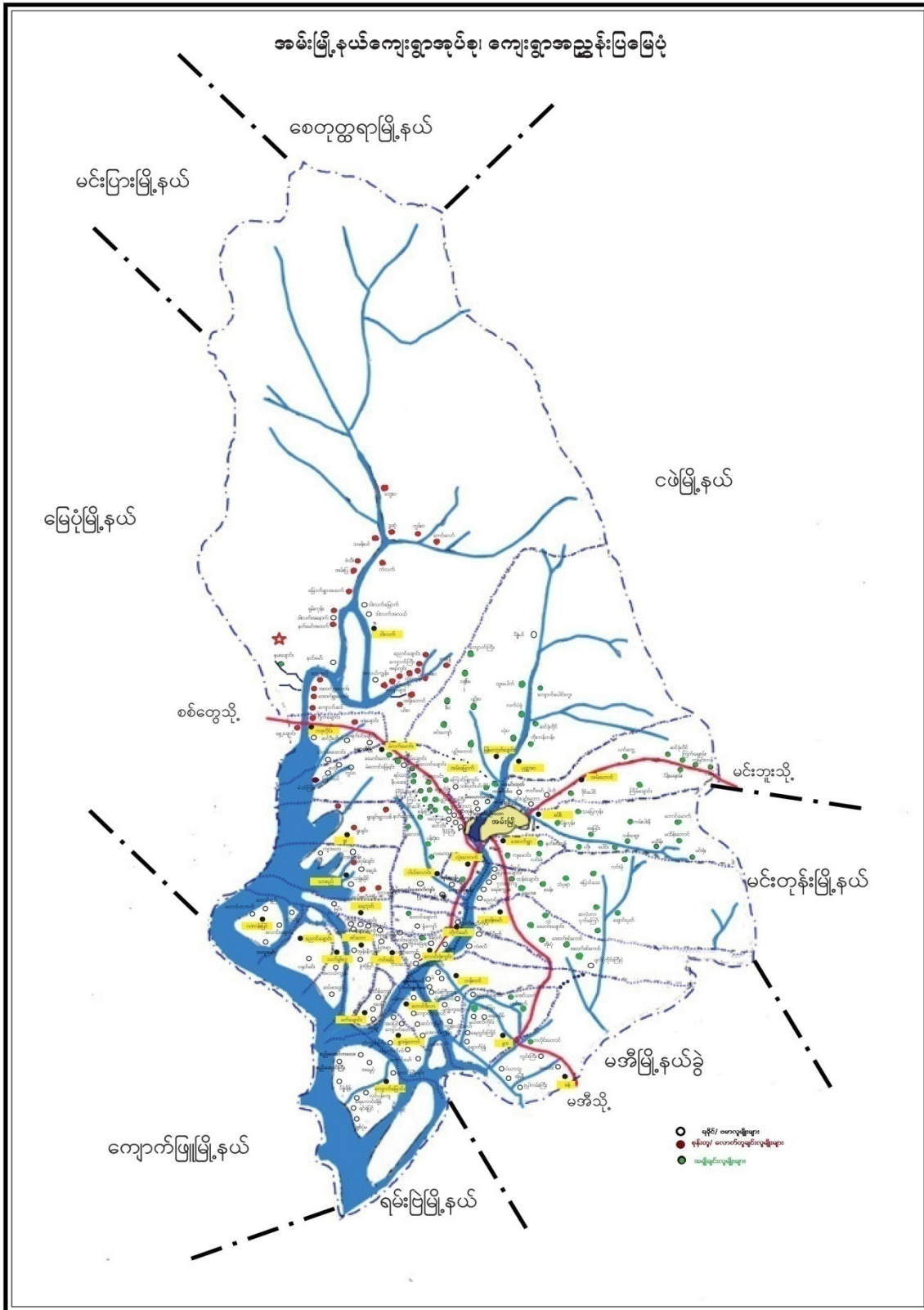
အမ်းမြို့

မာတိကာ

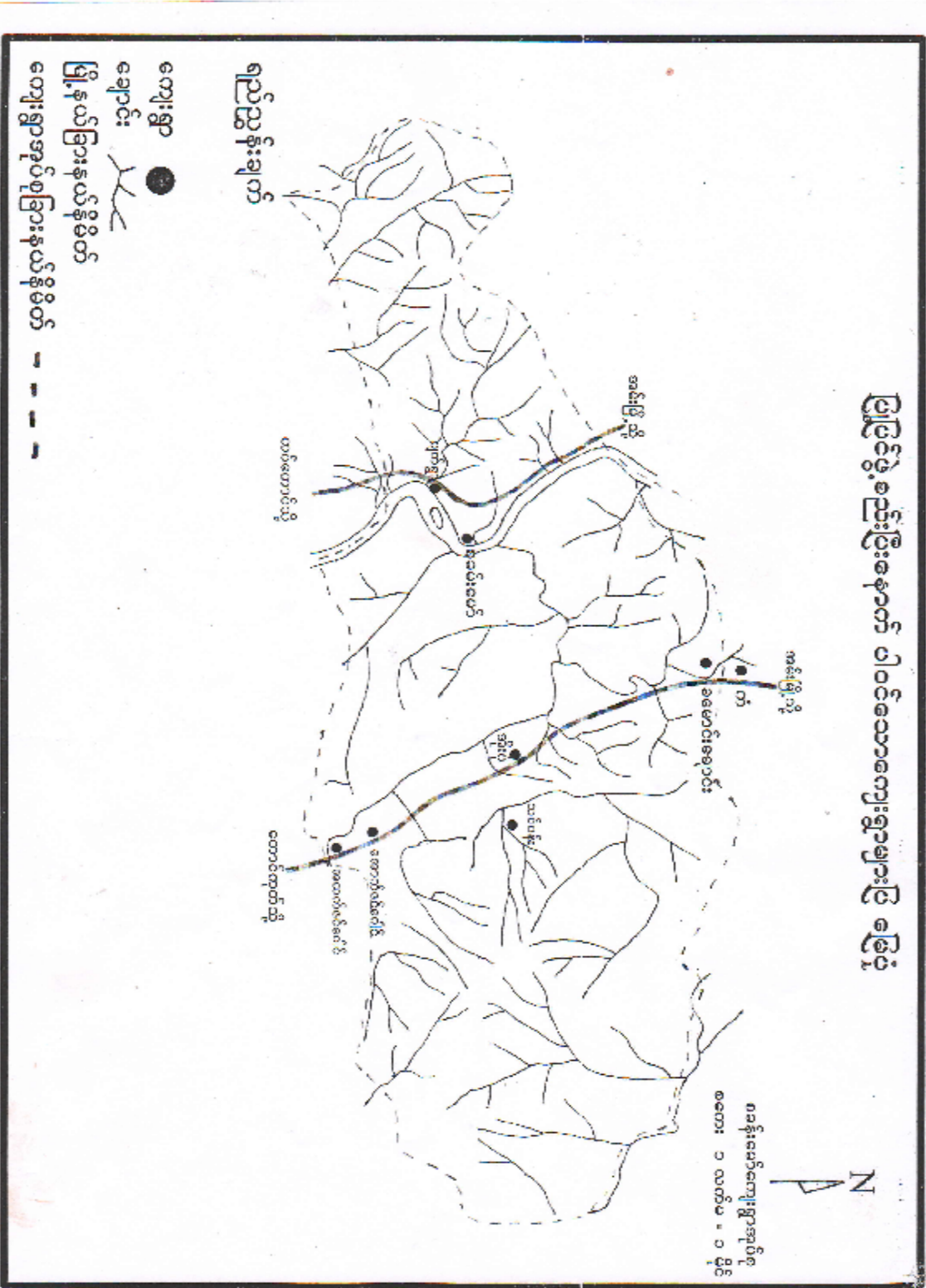
၁။ မြို့နယ်မြေပုံ	၄
၂။ ကျေးရွာအုပ်စုမြေပုံ	၅
၃။ အုပ်စုတွင်ပါဝင်သောကျေးရွာများစာရင်း	၆
၄။ ကျေးရွာအခြေခံအချက်အလက်များ	၇
၅။ လူထုပူးပေါင်းပါဝင်သောလူမှုဆန်းစစ်ခြင်းနှင့် အကဲဖတ်ခြင်းလုပ်ငန်းစဉ် (PSA/PRA) ဇယား။	၉
၆။ ကျေးရွာလူမှုရေးပြုသယံဇာတပြမြေပုံ	၁၁
၇။ ကျေးရွာလူမှုရေးပြုသယံဇာတပြမြေပုံသုံးသပ်ချက်	၁၂
၈။ ရာသီခွင်ပြဇယားပုံ	၁၃
၉။ ရာသီခွင်ပြဇယားပုံသုံးသပ်ချက်	၁၄
၁၀။ ဦးစားပေးလုပ်ငန်းခွဲများနှိုင်းယှဉ်ရွေးချယ်ခြင်းပြဇယား	၁၅
၁၁။ ဦးစားပေးလုပ်ငန်းခွဲများနှိုင်းယှဉ်ရွေးချယ်ခြင်းပြဇယားသုံးသပ်ချက်	၁၆
၁၂။ ပြဿနာသစ်ပင်ပြပုံ	၁၇
၁၃။ ပြဿနာသစ်ပင်ပြပုံသုံးသပ်ချက်	၁၇
၁၄။ ကျေးရွာတွင်းအဖွဲ့အစည်းများအကြားချိတ်ဆက်မှုပြဇယား	၁၈
၁၅။ ကျေးရွာတွင်းအဖွဲ့အစည်းများအကြားချိတ်ဆက်မှုပြဇယားသုံးသပ်ချက်	၁၉
၁၆။ လူမှုစီးပွားအဆင့်သတ်မှတ်ခြင်းပြဇယား	၂၀
၁၇။ လူမှုစီးပွားအဆင့်သတ်မှတ်ခြင်းပြဇယားသုံးသပ်ချက်	၂၁
၁၈။ ပင့်ကူအိမ်ကွန်ယက်ဇယား	၂၂
၁၉။ ပင့်ကူအိမ်ကွန်ယက်ဇယားသုံးသပ်ချက်	၂၃

၂၀။ ကော်မတီဝင်များရွေးချယ်ခြင်းနှင့် ကျေးရွာဖွံ့ဖြိုးရေးအစီအစဉ်ဆောင်ရွက်မှုမှတ်တမ်းခါတ်ပုံများ	၂၄
၂၁။ ကျေးရွာအချက်အလက် (ပုံစံ-၁)	၂၅
၂၂။ စီမံကိန်းစက်ဝန်းအချိန်ဇယား (ပုံစံ-၂)	၂၈
၂၃။ ကျေးရွာဖွံ့ဖြိုးရေးဦးစားပေးအစီအစဉ် (ပုံစံ-၃)	၃၀
၂၄။ ကျေးရွာအုပ်စုစီမံကိန်းလုပ်ငန်းခွဲရွေးချယ်ခြင်း (ပုံစံ-၄)	၃၂
၂၅။ အစည်းအဝေးမှတ်တမ်းများ	၃၃
၂၆။ ကဏ္ဍအလိုက်ဦးစားပေးဖွံ့ဖြိုးရေးလုပ်ငန်းစဉ်များ	၃၆

၁။အမ်းနယ်မြေပုံ



၂။ စခန်းမော်အုပ်စုမြေပုံ



၃။ စခန်းမော်အုပ်စုရှိ ကျေးရွာများစာရင်း

စဉ်	ကျေးရွာအုပ်စုအမည်	ကျေးရွာအမည်
	စခန်းမော်	သာယာကုန်း
		ခမောင်းချောင်း
		အိုးပုံ
		အောက်ဇင်ဂေါင်
		အထက်ဇင်ဂေါင်
		ကန်
		လှပျိုချောင်း
		စခန်း
		သင်ပန်း
		ပျက်
		စခန်းမော်ကျေးရွာ

၄။ ကျေးရွာအခြေခံအချက်အလက်

(၁) ကျေးရွာသမိုင်းအကျဉ်း

စခန်းကျေးရွာသည် အိမ်ခြေ (၅)အိမ်ဖြင့် စတင်တည်ထောင်ခဲ့ပြီး တောင်ယာနှင့် သီဟိုဠ် လုပ်ကိုင်လိုသူများ များပြားလာပြီး ယခုအခါအိမ်ခြေ ၂၁အိမ် ရှိ ပါသည်။ လယ်၊ စိုက်ခင်းနှင့် ကိုင်းကိုအဓိကထားအသက်မွေးဝမ်းကျောင်းပြုကြသည်။ ကျေးရွာသို့သွားရောက်လိုပါက ခြေလျင်ခရီးဖြင့် (၄)နာရီခန့် သွားရပါသည်။ ယခင်ကတည်းက စခန်းချောင်းရှိခဲ့ပြီး ကျေးရွာတည်သည့်အချိန်တွင် စခန်းရွာဟုအမည်တင်ခဲ့ပါသည်။

ထူးခြားဖြစ်စဉ် - ၂၀၁၅ ခုနှစ်တွင်ရေကြီးခဲ့ပြီး ကိုင်းမြေများဆုံးရှုံးခဲ့ရပါသည်။

(၃) လူနည်းစုလူမျိုးစုအိမ်ထောင်စု

အမျိုးအစား	အိမ်ထောင်စု	ကျား	မ	စုစုပေါင်း
မရှိ	-	-	-	-

(၄) ထိခိုက်လွယ်အုပ်စုများ

ထိခိုက်လွယ်အုပ်စု	အိမ်ထောင်စု	ကျား	မ	စုစုပေါင်း
သက်ကြီး	-	-	-	-

(၅) အဓိကစီးပွားရေးလုပ်ငန်း

စိုက်ပျိုးရေး	မွေးမြူရေး	အသေးစားစီးပွားရေး	အခြား
စပါး	နွား	ဝါးခုတ်ခြင်း	ကျပန်း
ဆေးရွက်ကြီး	ဝက်	ယာစိုက်ပျိုးခြင်း	
ဒညင်း	ကြက်	ဈေးဆိုင်	
သီဟိုဠ်	ကျွဲ		
ရာဘာ			

(၆) ကျေးရွာအတွင်းအဓိကပိုင်ဆိုင်မှုများ

ကျေးရွာပိုင်ဆိုင်မှုများ	လယ်	ကိုင်း	တောင်ယာ	စားကျက်မြေ	နှစ်ရှည်စိုက်ခင်း	သဲ/ကျောက်ရရှိမှု	ရေတွင်း/ရေကန်	စက်ရေတွင်း/စိမ့်စမ်းရေသွယ်	ချောင်ရေးသောက်သုံးမှု
အရေအတွက်	၂၀	၁၀	မရှိ	၁၀	၁၀၀	မရှိ	မရှိ	မရှိ	ရှိ
ကျေးရွာပိုင်ဆိုင်မှုများ	ကား	ထော်လာဂျီ	ဆိုင်ကယ်	စက်လှေ	စပါးကြိတ်စက်	ဈေးဆိုင်	မီးစက်		
အရေအတွက်	မရှိ	မရှိ	မရှိ	မရှိ	မရှိ	မရှိ	မရှိ		

(၇) ကျေးရွာအတွင်းအခြားပိုင်ဆိုင်မှုများ

ကျေးရွာပိုင်ဆိုင်မှုများ	ရေတင်စက်	လယ်ထွန်စက်	ကျွဲ	နွား	ကြက်	ဝက်	ဆိတ်	လုပ်သား	ကျွမ်းကျင်လုပ်သား
အရေအတွက်	မရှိ	မရှိ	၂၀	၂၀	၅၀	မရှိ	မရှိ	မရှိ	မရှိ

(၈) ကျေးရွာရှိအသုံးပြုနိုင်သောအရင်းအမြစ်/ အချက်အလက်များ

အရင်းအမြစ်	ဆေးရုံ/ဆေးခန်း	အ.မ.က/အ.လ.က/အ.ထ.က	ဈေး	မြေတူးစက်	လမ်းကြိုစက်	မြေသယ်ကား	ကွန်ကရစ်ဖျော်စက်
အရေအတွက်	မရှိ	မရှိ	မရှိ	မရှိ	မရှိ	မရှိ	မရှိ

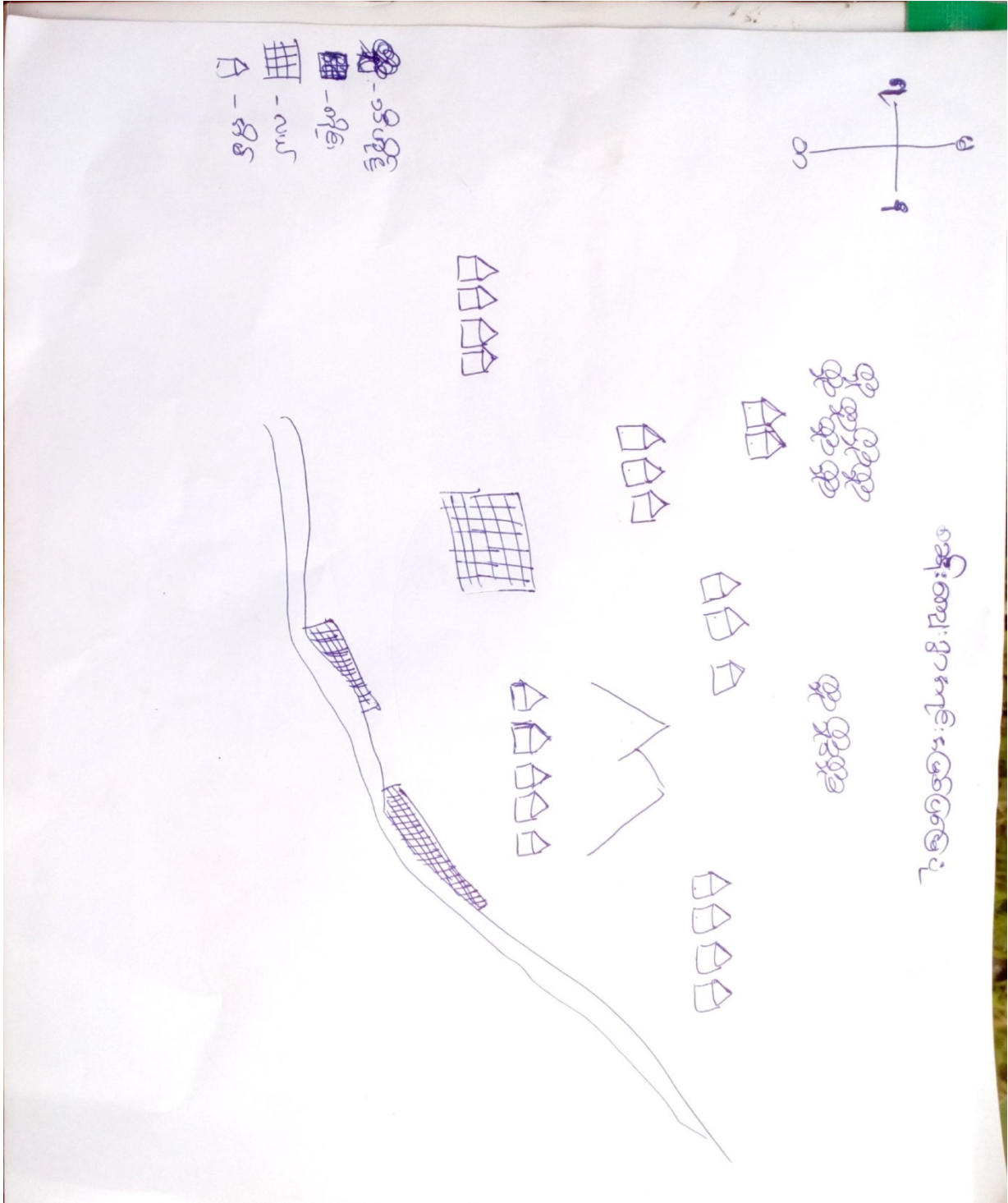
၅။ လူထုပေါင်းစုံပါဝင်သောလူမှုဆန်းစစ်ခြင်းနှင့် အကဲဖြတ်ခြင်းလုပ်ငန်းစဉ် (PSA/PRA) အကျဉ်းချုပ်ဇယား

စဉ်	အကြောင်းအရာ	ရက်စွဲ	ဦးတည်အုပ်စု	တက်ရောက်သူ			အဓိကဆွေးနွေးချက်
				ကျား	မ	ပေါင်း	
၁	ကျေးရွာလူမှုရေးပြုသယံ ဇာတပြမြေပုံ (Social Map / Resource Map)	၁၁.၁၂.၂၀၁၆	ကျေးရွာသူကျေးရွာ သားများ၊ ကော်မတီဝင်များ	၆	၅	၁၁	ကျေးရွာနယ်နိမိတ်အတွင်းရှိ အိမ်ခြေ၊လယ်မြေ၊စိုက်ခင်း၊ဘု ရားပုထိုးများစသောကျေးရွာ ၏လက်ရှိအခြေအနေနှင့်ပိုင် ဆိုင်မှုပြုအခြေအနေများကိုရေး ဆွဲဖော်ထုတ်ခဲ့သည်။
၂	ရာသီခွင်ပြပြက္ခဒိန် (Seasonal Calender)	၁၁.၁၂.၂၀၁၆	ကျေးရွာသူကျေးရွာ သားများ၊ ကော်မတီဝင်များ	၆	၅	၁၁	ကျေးရွာရှိရွာသူရွာသားများ၏ ရာသီအလိုက် စိုက်ပျိုးရေး၊ မွေးမြူ ရေး၊ စိုက်ပျိုးချိန် ရိတ်သိမ်းချိန်၊ တိရိစ္ဆာန်များရောဂါဖြစ်ပွားမှု၊ သီးနှံများပိုးမွှားကျရောက်မှု၊ ရာသီပွဲတော်များ၊ ကျေးရွာမှ လူများဝင်ငွေ ရရှိမှုအခြေအနေများကိုကျေး ရွာမှ လူများပါဝင်ဆွေးနွေး ရေးဆွဲကြသည်။
၃	ကျေးရွာ၏ဦးစားပေးအစီ အစဉ်ပြဇယား (Metric Ranking)	၁၁.၁၂.၂၀၁၆	အမျိုးသားအုပ်စု၊ အမျိုးသမီးအုပ်စု	၆	၅	၁၁	ကျေးရွာသူကျေးရွာသားများ ၏ ကျေးရွာအတွက် အဓိက လိုအပ်သောစီမံကိန်းလုပ်ငန်း ခွဲများကိုညှိနှိုင်းတိုင်ပင်ရေးဆွဲ ခဲ့ကြသည်။
၄	ပြဿနာသစ်ပင် (Problem Tree)	၁၁.၁၂.၂၀၁၆	ကျေးရွာသူကျေးရွာ သားများ၊ ကော်မတီဝင်များ၊	၆	၅	၁၁	ကျေးရွာသူအများစုရွေးချယ်ခဲ့ သောစီမံကိန်းလုပ်ငန်းခွဲ၏ကျိုး ကြောင်းဆက်စပ်မှုများကို ပြဿနာသစ်ပင်ဖြင့်စိစစ်သုံး သပ်ခဲ့ကြသည်။
၅	အဖွဲ့အစည်းချိတ်ဆက်ပုံ (Venn Diagram)	၁၁.၁၂.၂၀၁၆	ကျေးရွာသူကျေးရွာ သားများ၊ ကော်မတီဝင်များ ကျေးရွာအုပ်ချုပ် ရေးအဖွဲ့ဝင်များ	၆	၅	၁၁	ကျေးရွာအတွင်းတွင်ရှိနေသော လူမှုအဖွဲ့အစည်းများ နှင့် ကျေးရွာလူထုအကြားချိတ်ဆက် နေမှုကိုထင်သာမြင်သာရှိစေ အောင် ဖော်ဆောင်နိုင်ခဲ့သည်။

၆	လူမှုစီးပွားအဆင့်သတ်မှတ်ခြင်း (Wealth Ranking)	၁၁.၁၂.၂၀၁၆	ချမ်းသာ၊ အလယ်အလတ်၊ နွမ်းပါး	၆	၅	၁၁	ကျေးရွာအတွင်းရှိလူများအကြား၊ ငွေကြေး၊ ပစ္စည်းဥစ္စာ၊ ဓနအင်အားပိုင်ဆိုင်မှုအဆင့်ခွဲခြားပြသခြင်းဖြင့် ကျေးရွာအတွက် လိုအပ်မည့် ဝင်ငွေ ရရှိရေးအစီအစဉ်များကို ထည့်သွင်းစဉ်းစားနိုင်ရန် စဉ်းစားခဲ့ကြသည်။
၇	ပင့်ကူအိမ်ကွန်ယက် (Spider Web)	၁၁.၁၂.၂၀၁၆	ကျေးရွာသူကျေးရွာသားများ၊ အမျိုးသားအုပ်စု၊ အမျိုးသမီးအုပ်စု	၆	၅	၁၁	အမျိုးသားနှင့်အမျိုးသမီးများအကြား အလုပ်အကိုင်အခွင့်အလမ်း၊ တန်းတူအခွင့်အရေး၊ ပညာသင်ကြားနိုင်မှု၊ ဘဝလုံခြုံမှု၊ စသည့် အခြေအခြေအနေအရပ်ရပ်ကို ဆွေးနွေးခဲ့ကြသည်။

ကျေးရွာဖွံ့ဖြိုးရေးအစီအစဉ်အတွက်အသုံးပြုခဲ့သော PRA Tools များတစ်ခုချင်းစီအတွက်သုံးသပ်ချက်များ

၆။ စခန်းကျေးရွာလူမှုရေးပြန့်ပွားရေးအခြေအနေအထား



၇။ စခန်းမော်အုပ်စု၊ စခန်းကျေးရွာမြေပုံသုံးသပ်ချက်

တည်နေရာ။	လောင်ဂျီတွဒ် ၉၄.၀၄၄	လက်စီတွဒ်- ၁၉.၆၆
----------	---------------------	------------------

စခန်းကျေးရွာသည် စိုက်ပျိုးရေးလုပ်ငန်း အဓိကထားကာ အသက်မွေးဝမ်းကျောင်းပြုသော ကျေးရွာ ဖြစ်ပါသည်။ အဓိက လယ်၊ ကိုင်း၊ စိုက်ခင်း၊ ဥယျာဉ်များ စိုက်ပျိုးလုပ်ကိုင်ကြပါသည်။ မြောက်ဦးချောင်းကို အမှီပြုပြီး ကိုင်းသီးနှံများဖြစ်ကြသော ပြောင်း၊ ဖရဲ၊ ခရမ်းသီး၊ ဘူးသီး၊ ပဲသီး၊ ဖရုံသီး အစရှိသဖြင့် စိုက်ပျိုးသည်။ သီဟိုဠ်စိုက်ခင်းများ၊ ဥယျာဉ်များလည်း စိုက်ပျိုးလုပ်ကိုင်ကြပါသည်။ လမ်းပန်းဆက်သွယ်ရေး အခြေအနေမှာ မြို့ပြနှင့်အလှမ်းကွာဝေးပြီးသွားလာရခက်ခဲပါသည်။

အဖြစ်များသောရောဂါ	ငှက်ဖျားနှင့် ဝမ်းရောဂါ
အိမ်သာသုံးစွဲမှု၊ ယင်လုံအိမ်သာသုံးစွဲမှု	မရှိ
ကြုံတွေ့ရသောသဘာဝသေးအန္တရာယ်	ရေဘေး
စာသင်ကျောင်း၊ ဆေးပေးခန်း၊	မရှိ၊ မရှိ
ကျောင်းသားအရေအတွက်	၁၀ ဦး
တက္ကသိုလ်ဝင်တန်းအောင် -	မရှိ
ကျေးရွာတွင်အဓိကကြုံတွေ့နေရသောအခက်အခဲ -	ဆိုလာမီး

၈။ ရာသီခွင်ပြဇယား

ရာသီအလိုက်ဖြစ်ပေါ်မှု အခြေအနေပြ ပြက္ခဒိန် ရေးဆွဲခြင်း

ကျေးရွာအမည် စခန်း: နေ့စွဲ: ၂၀၁၂.၂.၀၁

အကြောင်းအရာ	တပေါင်း	တန်ခူး	ကဆုန်	နယုန်	ဝါဆို	ဝါခေါင်	တော်သလင်း	သီတင်းကျွတ်	တန်ဆောင်မုန်း	နတ်တော်	ပြာသို	တပို့တွဲ
မိုးများသောလ												
ရေကြီး/ မုန်တိုင်း												
ရာသီပွဲတော်များ												
အလုပ်များသောလ												
ဝင်ငွေကောင်းသောလ (လယ်၊ မြ)	၆	၆	၆	၇	၇	၆				၇	၆	
ဝင်ငွေကောင်းသောလ (လက်လုပ်လက်စား)	၇	၇	၆	၆	၇					၇	၇	
သောက်သုံးရေး ရရှိမှု	"	"	"									
ရောဂါဖြစ်ပွားမှု												

၉။ ရာသီခွင်ပြဇယားသုံးသပ်ချက်

စခန်းရွာ၏ ရာသီဥတုမှာ နယုန်လမှ သီတင်းကျွတ်လအထိ မိုးရွာပြီး တန်ဆောင်မုန်းလမှ တပို့တွဲလအထိသည် ဆောင်းကာလဖြစ်ပါသည်။ တန်ဆောင်မုန်းလမှ ကဆုန်လအထိ ပွင့်လင်းရာသီဖြစ်ပြီး ဆောက်လုပ်ရေးလုပ်ငန်းများ ဆောင်ရွက်ရန် အဆင်ပြေပါသည်။

ဝါဆို၊ ဝါခေါင်လများတွင် ရေကြီးမှုများ ဖြစ်ပေါ်တတ်ပါသည်။ တပေါင်း၊ တန်ခူးလများတွင် ဆေးရွက်ကြီးများ ရူးချိန်ဖြစ်ပါသည်။ မိုးတွင်းကာလတွင် လယ်ယာနှင့်တောင် ယာလုပ်ငန်းများကိုလုပ်ကိုင်ကြပြီး ဆောင်းတွင်း၌ ကိုင်းများတွင် ရာသီပေါ်သီနှံများ စိုက်ပျိုးကြသည်။

တန်ခူး၊ ကဆုန်လများတွင် ကိုင်းသီးနှံများရောင်းချရ၍ ဝင်ငွေကောင်းသည်။ လက်လုပ်လက်စား များမှာ ပွင့်လင်းရာသီတို့တွင် ဝင်ငွေကောင်းကြပြီး တန်ဆောင်မုန်းလနှင့် နတ်တော်လများတွင် ဝင်ငွေ ပိုကောင်းပါသည်။ တပေါင်း၊တန်ခူး၊ ကဆုန်လများတွင် ရေရှားပါးမှု ဖြစ်ပေါ်သည်။ ပွဲတော်များမှာ ရှင်ပြု၊ သင်္ကြန်၊ မီးထွန်းပွဲ၊ ကထိန်ပွဲများ ကျင်းပကြပါသည်။

ရာသီခွင်ပြဇယားအရ ကျေးရွာသူ၊ ကျေးရွာသားများမှာ လယ်၊ တောင်ယာ၊ကိုင်းစသည်များကို လုပ်ကိုင်ကြပြီး (၁၂)လပတ်လုံး လုပ်ဆောင်ကြသည်။

၁၀။ ကျေးရွာဦးစားပေးအစဉ်ဇယား

ကျေးရွာအမည် စစ်ဦးစီးဌာန

ဆောင်ရွက်ရန်လိုအပ်ချက်များကို ဦးစားပေး ရွေးချယ်ခြင်း

အကြောင်းအရာ	အိတ်	အိတ်	၃	၄	၅	၆	၇	ရက်	ဦးစားပေးစာဆင့်
၁ အိတ်									၁
၂ အိတ်									၂
၃									
၄									
၅									
၆									
၇									

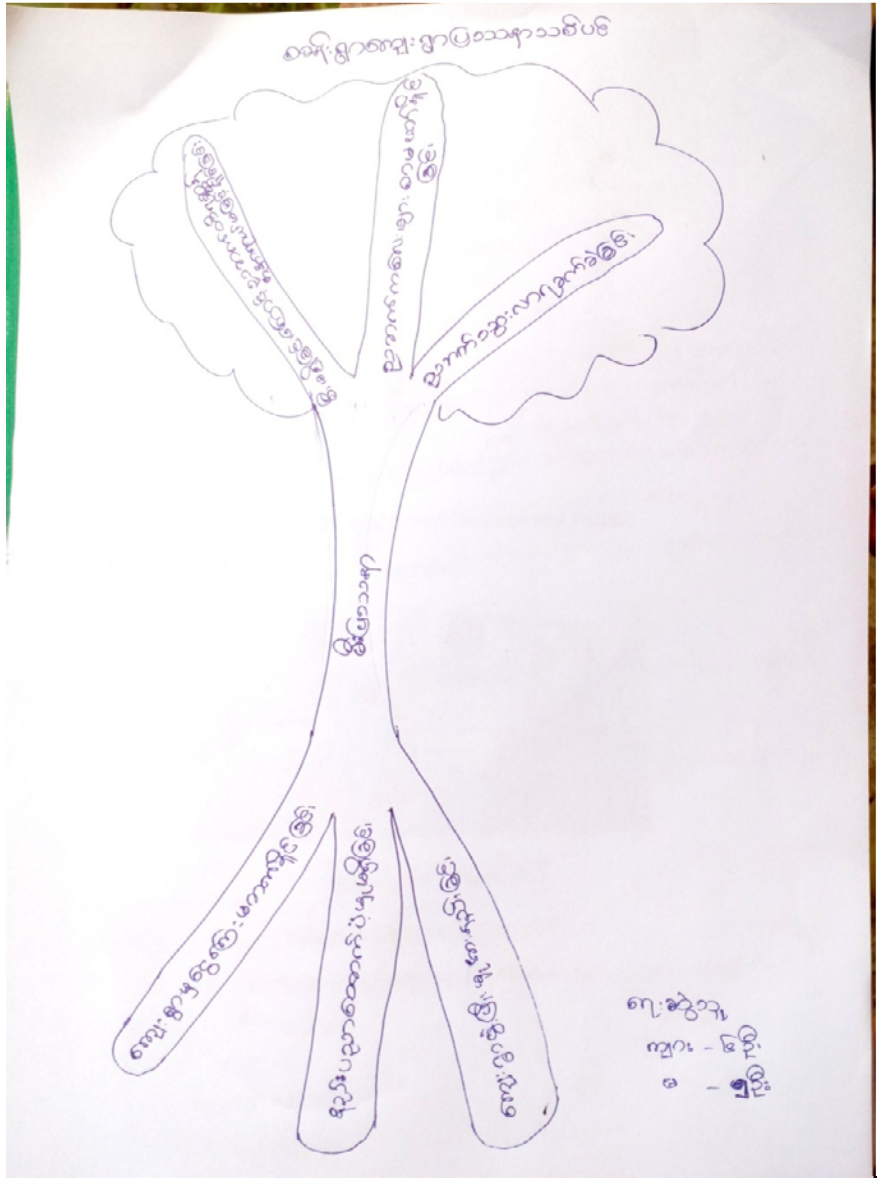
နေ့စွဲ ၊ ၁၁.၁၂.၂၀၁၆

၁၁။ ကျေးရွာဦးစားပေးအစီအစဉ်ဇယားသုံးသပ်ချက်

စခန်းကျေးရွာတွင် အမျိုးသားများနှင့် အမျိုးသမီးများ အုပ်စုဖွဲ့ကာ အခက်အခဲ၊ မျှော်မှန်းချက်နှင့် လုပ်ငန်းခွဲများ ဖော်ထုတ်ဆွေးနွေးကြပြီး လုပ်ငန်းခွဲများအား ရွေးချယ်ကြပါသည်။လုပ်ငန်းခွဲများအနေဖြင့် ဆိုလာမီးလင်းရေး၊ စိမ့်စမ်းရေးသွယ်တန်းခြင်းလုပ်ငန်းများ ဆောင်ရွက်ရန် ရှိပါသည်။

၎င်းအထဲမှ ဦးစားပေးကို ထပ်ဆွေးနွေးရွေးချယ်ရာတွင် ဆိုလာမီးလင်းရေးလုပ်ငန်းအား ပထမ ဦးစားပေးလုပ်ငန်းအား ရွေးချယ်ခဲ့ကြပါသည်။ ၎င်းနောက် ဒုတိယအနေဖြင့် စိမ့်စမ်းရေး သွယ်တန်းခြင်းလုပ်ငန်းတို့အား အသီးသီးရွေးချယ်ကြပြီး ကျေးရွာတွင်းလမ်းပြုပြင်ခြင်းအားနောက်ဆုံးထားရန် ဆုံးဖြတ်ကြပါသည်။

၁၂။ ပြဿနာသစ်ပင်

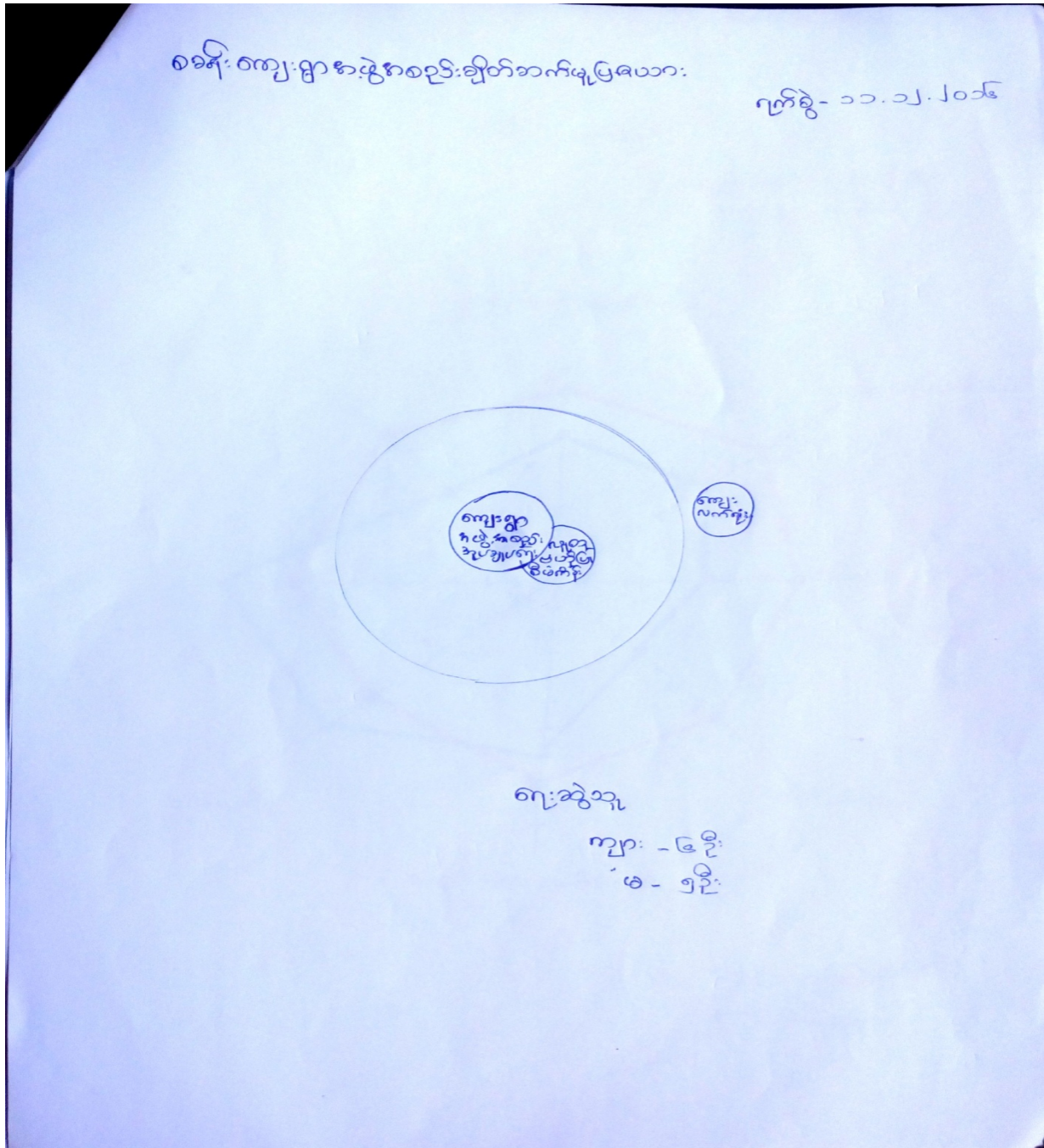


၁၃။ ပြဿနာသစ်ပင်သုံးသပ်ချက်

စခန်းကျေးရွာသည် ပြဿနာသုံးသပ်ချက် ဇယားအရ

ကျေးရွာမှ ငွေကြေးမတတ်နိုင်ခြင်းနှင့် နည်းပညာထောက်ပံ့မှုအားနည်းခြင်းကြောင့် ကျောင်းသူကျောင်းသားများ ညဘက်တွင် စာပေမလေ့လာနိုင်ခြင်း၊ ထို့ကြောင့် မိမိရရှိခြင်းကြောင့် ညဘက်တွင် သားရဲတိရစ္ဆာန်များ၏ အန္တရာယ်ကို မမြင်နိုင်ခြင်း၊ ညဘက်တွင် သွားလာရခက်ခဲခြင်းတို့ကို ရင်ဆိုင်ကြရပါသည်။ ထို့ကြောင့် ကျေးရွာအတွင်း ဒေသဖွံ့ဖြိုးရေးမှာ နှောင့်နှေးကျန်ခဲ့ရပါသည်။

၁၄။ အဖွဲ့အစည်းများချိတ်ဆက်မှုပြဇယား



၁၅။ အဖွဲ့အစည်းများချိတ်ဆက်မှုပြဇယားသုံးသပ်ချက်

စခန်းကျေးရွာတွင် ရှိနေသော အဖွဲ့အစည်းများမှာ ကျေးရွာအုပ်ချုပ်ရေးမှအဖွဲ့၊ လူထုဗဟိုပြုစီမံကိန်းကျေးရွာအထောက်အကူပြုကော်မတီ အဖွဲ့များရှိပါသည်။ ကျေးရွာအုပ်ချုပ်ရေးအဖွဲ့သည် အုပ်စု အုပ်ချုပ်ရေးမှအဖွဲ့နှင့် မြို့နယ်အုပ်ချုပ်ရေးအဖွဲ့များနှင့် ချိတ်ဆက်မှုရှိပြီး ကျေးရွာဖွံ့ဖြိုးရေးလုပ်ငန်းများ လုပ်ကိုင်လျက်ရှိပါသည်။

လူထုဗဟိုပြုစီမံကိန်းကျေးရွာ အထောက်အကူပြုကော်မတီသည် မြို့နယ်စီမံကိန်းရုံးနှင့် ချိတ်ဆက်ဆောင်ရွက်လျှလို့အပ်ချက်များကို စုပေါင်းလုပ်ဆောင်လျက် ရှိပါသည်။

၁၆။ လူမှုပီးပွားအဆင့်သတ်မှတ်ခြင်းဇယား

လူမှုပီးပွား အဆင့်သတ်မှတ်ခြင်းဇယား

ကျေးရွာအမည် ။ အိုင်

ရက်စွဲ ၁၁.၁၂.၂၀၁၆

စံနှုန်း သတ်မှတ်ချက်များ	ရမ်းသာပြည်ပုံ	အလယ်အလတ်	နွမ်းပါး	မသန်စွမ်း
ဦးရေ				
ထိပ်အခြေအနေ	ပျဉ်စကောင်၊ ဝါးက ၁၃၂၆	ပျဉ်စကောင်၊ ဝါးက ၁၃၂၆	ဝါးကောင်၊ ဝါး က၊ ၁၃၂၆	
ပြေသာပိုင်ဆိုင်မှု	၁၃၂၆ ၅၆၈	၁၃၂၆ ၂၆၈	မရှိ	
ကျွဲနွားပိုင်ဆိုင်မှု	နွား ၅၈၈၆	နွား ၂၈၈၆	မရှိ	
ဝက်ပစ္စည်းပိုင်ဆိုင်မှု	စက်ကန် ၅၆၈	ရေအိုင်	မရှိ	
နှစ်ပါတ်လည်ခန့်မှန်းဝင်ငွေ(ပျမ်းမျှ)	၁၃၂၆	၅၂၆	လက်လှုပ်လက် စား	
ဝမ်းဗာသာလုံမှုအခြေအနေ	မရှိ	သေဆုံးစေခဲ့	မရှိ	
အခြားပိုင်ဆိုင်မှု				

ဆေးစမ်းသူ၊ ။ ကျေးရွာ၊ ။ ၁၂.၂၀၁၆
ခန့်မှန်း

၁၇။ လူမှုပီးပွားအဆင့်သတ်မှတ်ခြင်းဇယားသုံးသပ်ချက်

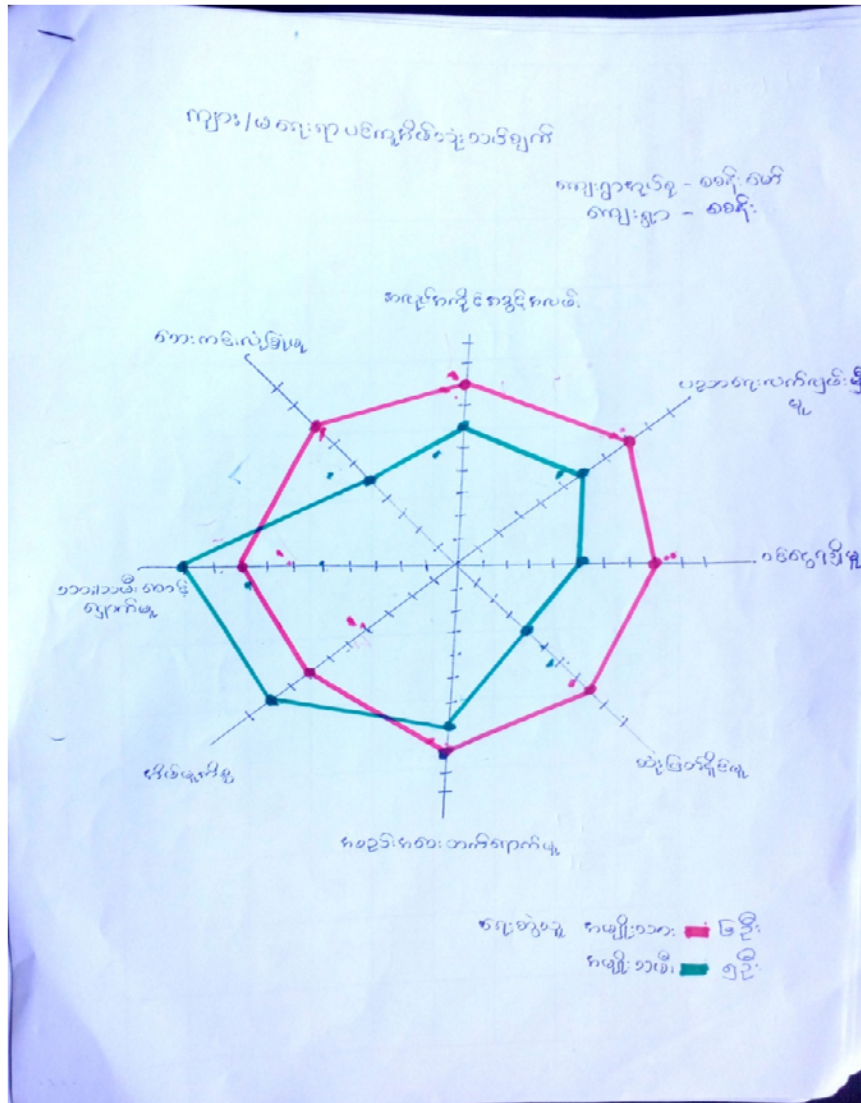
စခန်းပုံကျေးရွာတွင် အဓိကအားဖြင့် စိုက်ပျိုးရေးလုပ်ငန်းများအား ပြုလုပ်ကာ အသက်မွေးကြသည်ကို တွေ့ရပါသည်။ အဆင်ပြေသောမိသားစုများမှာ လယ်ဧက ၅ဧကခန့်နှင့် နှစ်ရှည်စိုက်ခင်းများ စိုက်ပျိုးခြင်းနှင့်

လုပ်ကိုင်ကြပြီး အလယ်အလတ်အုပ်စုများမှာ လယ်၊ ကိုင်းနှင့် အခြားဝင်ငွေရ လုပ်ငန်းများလုပ်ကိုင်ကြပြီး အဆင်မပြေသော အုပ်စုများမှာ အဓိကအားဖြင့် လက်လုပ်လက်စားများဖြစ်ကြပြီး နွေရာသီတွင် ယာယီလယ်များတွင်သွားရောက် လုပ်ကိုင်ကြပါသည်။

အဆင်ပြေအုပ်စု၏ တစ်နှစ်တာ ဝင်ငွေမှာသိန်း (၁၀)ခန့်ဖြစ်ပြီး၊ အလယ်အလတ်တန်းများမှာ (၅)သိန်း ခန့်နှင့် အဆင်မပြေသော အုပ်စုမှာ လက်လုပ်လက်စား တွေ့ရှိရပါသည်။ လယ်ယာစိုက်ခင်းနှင့် ကိုင်းသီးနှံစိုက်ပျိုးခြင်းအပြင် ဆိုင်လုပ်ငန်းနှင့် တောင်ယာလုပ်ငန်းများ လုပ်ကိုင်ကြပြီး၊ ဝမ်းစာရှာနေ ထိုင်ကြပါသည်။မွေးမြူရေးအနေဖြင့် နွား၊ ဝက်၊ ကြက်များကို တနိုင်တပိုင် မွေးမြူကြသည်ကိုလည်း တွေ့ရပါ သည်။စက်ပစ္စည်းများအနေဖြင့် ရေဒီယိုအသုံးပြုကြသည်ကို တွေ့ရှိ ရပါသည်။

အနှစ်ချုပ်အားဖြင့် အဆင်ပြေသောအုပ်စုမှာ (၂)အိမ်ထောင်စု၊ အလယ်အလတ်တန်း (၈)အိမ်ထောင်စုနှင့် အဆင်မပြေသော အိမ်ထောင်စု(၁၁)အိမ်ထောင်စုခန့် တွေ့ရှိရပါသည်။

၁၈။ ကျား/မ ရေးရာပင်ကုန်ပစ္စည်းစာရင်းချက်



၁၉။ ကျား/ မရေးရာပင့်ကူအိမ်သုံးသပ်ချက်

စခန်းကျေးရွာ၏ အလုပ်အကိုင်အခွင့်အလမ်းနှင့် ဝင်ငွေရရှိမှု၊ လူမှုရေးလုပ်ငန်းများ ဦးဆောင်နိုင်မှုများတွင် အမျိုးသားများလွှမ်းမိုးနေပြီး အမျိုးသမီးများ ပူးပေါင်းပါဝင်မှု အားနည်းနေသည်ကို တွေ့ရပါသည်။ အမျိုးသမီးအများစုမှာ အိမ်တွင်းမှလုပ်ငန်းများဖြင့်သာ အချိန်ကုန်နေ၍ ရပ်ရေး၊ ရွာရေးလုပ်ငန်းများတွင် ပါဝင်မှု အားနည်းနေသည်ကို တွေ့ရှိရပါသည်။

အမျိုးသမီးများမှာ ပညာရေးလက်လှမ်းမီမှု၊ ဆုံးဖြတ်ချက်ချနိုင်မှုများတွင် အားနည်းနေသေး၍ အမျိုးသမီးများအား စွမ်းဆောင်ရည်မြှင့်တင်ပေးရန် လိုအပ်နေသည်ကို တွေ့ရှိရပါသည်။ ကျေးရွာတွင် အစည်းအဝေးများ ကျင်းပပါက အမျိုးသမီးများ တက်ရောက်သော်လည်း ဆွေးနွေးသူအမျိုးသမီးဦးရေမှာ နည်းပါးသေးပါသည်။ သို့သော်လည်း တချို့အမျိုးသမီးများမှာ စွမ်းဆောင်ရည် အားကောင်းနှင့် ဆုံးဖြတ်ချက်ချနိုင်မှုများရှိကြောင်းတွေ့ရှိပါသည်။

အိုးပုံကျေးရွာမှ အမျိုးသားများမှာ ဆုံးဖြတ်ခွင့်နှင့် အခြားအရာများကို လွှမ်းမိုးထားသော်လည်း အမျိုးသမီး များမှာလည်း (၂၀%)ခန့်ပါဝင်နိုင်ကြသည်ကို တွေ့ရှိနိုင်ပါသည်။ အမျိုးသမီးများ အားလုံးပါဝင်နိုင်ရန် အမျိုးသမီးအများစု အားလပ်ချိန်များတွင် သင်တန်းပေးခြင်း၊ အသိပညာပေးခြင်းများကို ပြုလုပ်သင့်ပါသည်။

၂၀။ ကော်မတီဝင်များရွေးချယ်ခြင်းနှင့် ကျေးရွာဖွံ့ဖြိုးရေးအစီအစဉ်ဆောင်ရွက်မှုမှတ်တမ်းဓာတ်ပုံများ



၂၁။ ကျေးရွာအချက်အလက် (ပုံစံ-၁)

ပုံစံ - ၈ - ၁ ကျေးရွာအခြေခံအချက်အလက်များ (Form PC 1)

လယ်ဥယျာဉ်များ၊ ကျေးရွာတစ်ရွာသို့၊ ပထမဆုံးမိတ်ဆက်ခန်း သွားရောက်သောအခါ လူထုစည်းရုံးရေးမှူးသည် ကျေးရွာ ခေါင်းဆောင်များအား ကျေးရွာအချက်အလက်များကို မေတ္တာရပ်ခံ၍ တောင်းခံရသည်။ ဤအချက်အလက်များကို စီမံကိန်း မိတ်ဆက်အစည်းဝေးပုဂ္ဂိုလ်စီတောင်းခံရမည်။ စီမံကိန်းမိတ်ဆက်အစည်းဝေးတွင် လူထုစည်းရုံးရေးမှူးသည် ဤအချက်အလက် များအား စစ်ဆေးပြီး ပုံနှိပ်ကန်အောင်ပြုလုပ်ရမည်။ ပြီးနောက်တွင် လူထုစည်းရုံးရေးမှူးမှ သတင်းအချက်အလက်ဆဲသို့၊ Tablets မှ တဆင့် ပြည့်သွင်းရမည်။

ကျေးရွာအုပ်ချုပ်ရေးမှူး အမည် ဦးစွာ	ကျေးရွာအုပ်ချုပ်ရေးမှူး၏ ဝန်ထုပ်ထုပ် ဦးစွာ	လူထုစည်းရုံးရေးမှူး၏ အမည် ဦးစွာ
ပြည်နယ်တိုင်းဒေသကြီး၊ ဂျပန်၊ ဖြူနယ် ဘဝါး	ကျေးရွာအုပ်စု ၁၁၇၊ ၈၈	ကျေးရွာ အမည်

လူမျိုးစု	အိမ်ထောင်စုအရေအတွက်	ကိုးကွယ်သည့်ဘာသာ	အိမ်ထောင်စုအရေအတွက်
လူမျိုးစု (၁) - ချင်း	၂၁	ဘာသာ (၁) - ဗုဒ္ဓ	၂၁
လူမျိုးစု (၂) -----		ဘာသာ (၂) -----	
လူမျိုးစု (၃) -----		ဘာသာ (၃) -----	
လူမျိုးစုများ -----		ဘာသာစရာ -----	
	အရေအတွက်		
မသန်စွမ်းသူများ သက်ကြီးရွယ်အိုများ (၆၅ နှစ် နှင့် အထက်) စစ်ဘေးရှောင်			

	အမျိုးသား (အရေအတွက်)	အမျိုးသမီး (အရေအတွက်)
လူဦးရေ		
လူမျိုးစု (၁) - ချင်း	၄၅	၄၆
လူမျိုးစု (၂) -----		
လူမျိုးစု (၃) -----		
အိမ်ထောင်စုစီး	၂၁	

(ခ) အခြေခံအောက်အဖွဲ့ အဖွဲ့အစည်းများ

စာသင်ကျောင်း	အမှတ် ခြံစံပါ	ကျန်ဆာရေး	အမှတ် ခြံစံပါ	ဘာသာရေး အဆောက် အအုံများ	အမှတ် ခြံစံပါ
အထက်တန်းကျောင်း	<input type="checkbox"/>	ထောင့်	<input type="checkbox"/>	ဝေတီ	<input type="checkbox"/>
လယ်တန်းကျောင်း	<input type="checkbox"/>	ကျန်ဆာရေးဌာန	<input type="checkbox"/>	ဘုန်းကြီးကျောင်း	<input type="checkbox"/>
မှလတန်းကျောင်း	<input type="checkbox"/>	ကျန်ဆာရေးဌာန	<input type="checkbox"/>	ဟိန္ဒူဘုရားကျောင်း	<input type="checkbox"/>
မူကြီးကျောင်း	<input type="checkbox"/>	ထေးပေးခန်း	<input type="checkbox"/>	ခရစ်ယာန်ကျောင်း	<input type="checkbox"/>
အခြား ကိုယ်တူ	NA	အခြား	<input type="checkbox"/>	ဗလီ	<input type="checkbox"/>
ကိုယ်တူ များတူ မဟုတ်				အခြား	<input type="checkbox"/>

၂၁။ ကျေးရွာအချက်အလက် (ပုံစံ-၁)

(ဂ) ကျွမ်းကျင်သူများမှတ်တမ်း (ကျေးရွာတွင်နေထိုင်သော သို့မဟုတ် တခြားရွာမှလာရောက်သော ကျွမ်းကျင်သူများ)

(၁) စာသင်ကျောင်း			(၂) ကျန်းမာရေး			(၃) လက်မှုပညာရှင်		
	ရွာတွင်နေထိုင်သူ	အခြားရွာလာသူ		ရွာတွင်းထိန်းသူ	အခြားရွာမှလာသူ		ရွာတွင်းနေထိုင်သူ	အခြားရွာမှလာသူ
မူလတန်းပြဆရာ/မ	<input type="checkbox"/>	<input checked="" type="checkbox"/>	ဆရာဝန်	<input type="checkbox"/>	<input type="checkbox"/>	လက်သမား	<input type="checkbox"/>	<input type="checkbox"/>
အထက်တန်းပြဆရာ/မ	<input type="checkbox"/>	<input type="checkbox"/>	လက်ထောက်ကျန်းမာရေးမှူး	<input type="checkbox"/>	<input type="checkbox"/>	ပန်းရံ	<input type="checkbox"/>	<input type="checkbox"/>
အလယ်တန်းပြဆရာ/မ	<input type="checkbox"/>	<input type="checkbox"/>	အမျိုးသမီးကျန်းမာရေးဆရာမ	<input type="checkbox"/>	<input type="checkbox"/>	လျှပ်စစ်ကျွမ်းကျင်မီးသမား	<input type="checkbox"/>	<input type="checkbox"/>
မူကြိုဆရာ/မ	<input type="checkbox"/>	<input type="checkbox"/>	သားဖွားဆရာမ	<input type="checkbox"/>	<input type="checkbox"/>	ရေပိုက်သွယ်သူ	<input type="checkbox"/>	<input type="checkbox"/>
အခြား	<input type="checkbox"/>	<input type="checkbox"/>	ပြည်သူ့ကျန်းမာရေးလူမှတ်ချက်	<input type="checkbox"/>	<input type="checkbox"/>	စက်ပြင်ဆရာ	<input type="checkbox"/>	<input type="checkbox"/>
မှတ်ချက်						မှတ်ချက်		

(ဃ) ကျေးရွာသို့ ရောက်ရှိနိုင်သည့် လမ်းအခြေအနေ / ကျေးရွာတစ်ရွာသည် ၎င်း၏ ကျေးရွာအုပ်စုနှင့် ဆက်သွယ်ထားသော လမ်းအခြေအနေ (အောက်ပါပုံစံကိုပိုင်းပါ)

ကျောက်ကြမ်းလမ်း: ကျောက်ခင်းလမ်း: ကုက္ကရာလမ်း: ကျွန်ကရစ်လမ်း: မော်တော်ဆိုင်ကယ်လမ်း: အခြား: အခြားရွာ

(င) ကျေးရွာဖွံ့ဖြိုးမှုစီမံချက်

- (၁) လူထုပဟိုပြုစီမံကိန်းမစတင်မှီ ဤကျေးရွာတွင်ကျေးရွာဖွံ့ဖြိုးမှုစီမံချက်ရှိခဲ့ပါသလား? ရှိပါသည်/မရှိပါ/မသိပါ
- (၂) ရှိခဲ့ပါလျှင် ဤစီမံချက်ကို မည်သည့် ခုနှစ်တွင်ပြင်ဆင်ခဲ့ပါသနည်း? နှစ်-----/မသိပါ
- (၃) ဤစီမံချက်ကို မြို့နယ်မှအတည်ပြုခဲ့ပါသလား? ပြုခဲ့ပါသည်/မပြုခဲ့ပါ /မသိပါ

(စ) ခရီးအကွာအဝေး

- (၁) ဤကျေးရွာ၏ဝဟိုမှ ၎င်းကျေးရွာအုပ်စု၏ဝဟိုအထိ ခရီးမိုင်မည်မျှကွာဝေးသနည်း? မိုင်-----/မသိပါ
- (၂) ဤကျေးရွာမှ ၎င်းကျေးရွာအုပ်စု၏ဝဟိုအထိ သွားလာရာတွင်ကြာမြင့်သည့်အချိန်။

ခြောက်သွေ့ရာသီတွင်ကြာချိန်: ၁.၂၀ နာရီ ထော်လာဂျီ/မော်တော်ဆိုင်ကယ်/ခြေလျှင်/လား/မော်တော်ဘုတ်/အခြား: မရှိပါ

မိုးရာသီတွင်ကြာချိန်: ၁.၅၀ နာရီ ထော်လာဂျီ/မော်တော်ဆိုင်ကယ်/ခြေလျှင်/လား/မော်တော်ဘုတ်/အခြား: မရှိပါ

(ဆ) ပတ်ဝန်းကျင်ဆိုင်ရာ သဘာဝဘေးအန္တရာယ်

ဤကျေးရွာတွင် ရေကြီးခြင်းကဲ့သို့ သဘာဝဘေးအန္တရာယ်ကျရောက်ဖူးခြင်း ရှိပါသလား။
 မရှိပါ ရှိပါသည် ရှိလျှင်ဖော်ပြပါ ၂၀၁၀/၂၀၁၅

၂၁။ ကျေးရွာအချက်အလက် (ပုံစံ-၁)

၁) ကျေးရွာတွင် ခွဲ စည်ထားသော အဖွဲ့အစည်းများ
လူထုလက်ပြန်စီမံကိန်းပတ်ဝန်းကျင်ရှိ ကျေးရွာတွင် ကျေးရွာနှင့် ခြိမ်းခြောက်မှုအတွက် အစီအစဉ် (သို့) ဖွဲ့စည်းထားသည့် အဖွဲ့အစည်းများကို ဝင်ရောက် (သို့) စီမံကိန်းတစ်ခုခု
ခွဲ စည်ထားသည့် အဖွဲ့အစည်းများရှိပါသလား။

(၁) _____
(၂) _____

ကျေးရွာမခွဲစည်ထားဘဲ	အဖွဲ့ ဦးစ
	လက်မှတ် <i>[Signature]</i> ရက်စွဲ ၁၃-၁၂-၂၀၁၆
လူထုလက်ပြန်စီမံကိန်း	အဖွဲ့ ဦးစ ဦးကျော်စွာ
	လက်မှတ် <i>[Signature]</i> ရက်စွဲ ၁၃-၁၂-၂၀၁၆

၂၃။ ကျေးရွာဖွံ့ဖြိုးရေးဦးစားပေးအစီအစဉ် (ပုံစံ-၃)

ပုံစံ - ၈ - ၃ ကျေးရွာဖွံ့ဖြိုးရေး ဦးစားပေးအစီအစဉ် (Form PC 3)

လယ်ဥယျာဉ်များ အဆင့်(၃) ကျေးရွာဖွံ့ဖြိုးရေးအစီအစဉ်အရ ဦးစားပေးအစီအစဉ် ကျေးရွာစီမံကိန်း အထောက်အကူပြု ကော်မတီသည် လူထုစည်းရုံးရေးများအကူအညီဖြင့် ဤပုံစံကိုပြည့်စုံအောင် ဖြည့်သွင်းရမည်။	
လူထုစည်းရုံးရေးများ/ဝန်ထမ်း အမည် <u>ဦးစောတိုးစောစင်</u>	
နေ့စွဲ <u>၁၅-၁၂-၂၀၁၆</u>	စက်ဝန်းအား အမှတ်ခြစ်ပါ (✓) <input type="checkbox"/> စက်ဝန်း(၁) <input type="checkbox"/> စက်ဝန်း(၂) <input type="checkbox"/> စက်ဝန်း(၃) <input type="checkbox"/> စက်ဝန်း(၄)
ပြည်နယ်/တိုင်း <u>ရခိုင်</u>	မြို့နယ် အစွဲ <u>စာသိုးစက်</u> ကျေးရွာ <u>စာသိုး</u>

က။ အခက်အခဲအတားအဆီးများအားဖြင့် - ယခုလက်ရှိအခြေအနေတွင် ဤကျေးရွာဖွံ့ဖြိုးတိုးတက်ရေးအတွက် အဓိက အခက်အခဲအတားအဆီးများသည် ဖယ်ရှားပစ်ပယ်နိုင်ပါသည်။ (အမျိုးသား/သမီး အနည်းဆုံးအခက်အခဲ ၅ ခုစီဖော်ပြပါ)

အမျိုးသား အဖွဲ့မှ တင်ပြသောအခက်အခဲအတားအဆီးများ	အမျိုးသမီး အဖွဲ့မှ တင်ပြသောအခက်အခဲအတားအဆီးများ
၁ <u>ညောင်ကမ်း ဗျာ၊ ရေပတ်ကျိတ်ခဲ</u>	၁ <u>ညောင်ကမ်း ဗျာ၊ ရေပတ်ကျိတ်ခဲ</u>
၂ <u>ရွှေဘူ ဘီရေရွာခြစ်</u>	၂ <u>ရွှေဘူ ဘီရေရွာခြစ်</u>
၃	၃
၄	၄
၅	၅

ခ။ မျှော်မှန်းခြင်း - နောင်လာမည့် (၅) နှစ် အတွင်း ကျေးရွာဖွံ့ဖြိုးရေး မျှော်မှန်းလျာထားချက်များအား တင်ပြပါ။

အမျိုးသားအဖွဲ့မှ တင်ပြသောမျှော်မှန်းချက်များ	အမျိုးသမီးအဖွဲ့မှ တင်ပြသောမျှော်မှန်းချက်များ
၁ <u>ညောင်ကမ်းဗျာ၊ ရေပတ်ကျိတ်ခဲ</u>	၁ <u>ညောင်ကမ်းဗျာ၊ ရေပတ်ကျိတ်ခဲ</u>
၂ <u>ရွှေဘူ ဘီရေရွာခြစ်</u>	၂ <u>ရွှေဘူ ဘီရေရွာခြစ်</u>
၃	၃
၄	၄
၅	၅

ဂ။ လူထုစီမံကိန်း၏ လာမည့် (၃) နှစ်အတွက် အကျင့်ဝင်သော ဦးစားပေး ဖွံ့ဖြိုးတိုးတက်မှု လုပ်ငန်း အစီအစဉ်များအားဖော်ပြပါ။

အဆင့်	ကျေးရွာအတွက် ဦးစားပေး ဖွံ့ဖြိုးတိုးတက်မှု လုပ်ငန်းစဉ်များ	အဆိုပြုသူ (အမျိုးသားများ/ အမျိုးသမီးများ/အမျိုးသား+ အမျိုးသမီး)	ခန့်မှန်းကုန်ကျ စရိတ်	အကျိုးခံစားခွင့်ရှိသူ ခန့်မှန်းခြေ အရေအတွက်
၁	<u>စိုက်ပျိုးရေး</u>	<u>၈၅၀,၀၀၀</u>	<u>၂၀၀၀၀၀၀</u>	<u>၉၀</u>
၂	<u>ရေပေးစနစ်</u>	<u>၈၅၀,၀၀၀</u>	<u>၂၅၀၀၀၀၀</u>	<u>၉၀</u>
၃				
၄				
၅				

၂၃။ ကျေးရွာဖွံ့ဖြိုးရေးဦးစားပေးအစီအစဉ် (ပုံစံ-၃)

ကျေးရွာဖွံ့ဖြိုးရေးဦးစားပေးအစီအစဉ် (ပုံစံ-၃)

အမျိုးအမည်	အရပ်အကွေ့	အကျယ်အဝန်း	အခြားအချက်အလက်
၁			
၂			
၃			
၄			
၅			

၂၀၂၀-၀၅-၂၀

၂၄။ ကျေးရွာအုပ်စုစီမံကိန်းလုပ်ငန်းခွဲရွေးချယ်ခြင်း (ပုံစံ-၄)

ပုံစံ - ၈ - ၄ ကျေးရွာအုပ်စုစီမံကိန်းလုပ်ငန်းခွဲရွေးချယ်ခြင်းပုံစံ (Form PC 4)

လက်ညွှန်ချက် စီမံကိန်းလုပ်ငန်းခွဲရွေးချယ်မှုအစည်းအဝေးပြီးနောက်တွင် ကျေးရွာအုပ်စုမှ CF/TF တို့၏ အကူအညီရယူ၍ ကျေးရွာစီထောက်ကော်မတီမှ လက်မှတ်ရေးထိုးပြီး အဆိုပါပုံစံအား ပြည်ပုံစံအောင်မြင်သွင်းရမည်။ ဤပုံစံအား ပြည်ပုံစံဖြည့်သွင်းပြီးပါက ကျေးရွာအုပ်စုမှ ဖြိုဖျက်ထောက်ပံ့ရေးအဖွဲ့မှ ဖြိုဖျက်ထောက်ပံ့ရေးအဖွဲ့တွင် TPIIC သို့ ယေရုံရန်အတွက် နောက်ဆက်တွဲအဖြစ် ထောက်ခံရမည့် CF မှ ကျေးရွာတစ်ရွာချင်းစီ၏ စီမံကိန်းလုပ်ငန်းခွဲဆိုင်ရာ အချက်အလက်များကို MIS သို့ ထည့်သွင်းရမည်။ (ယခုစီမံကိန်းလုပ်ငန်းခွဲ မလုပ်ကိုင်သော ကျေးရွာများ မပါဝင်ပါ။)

ကျေးရွာစည်းရုံးရေးမှူး/လွန်ထမ်းအမည် ဦးစောစိုးဝင်းအောင်
 နေရပ် ၂၀-၁၂-၂၀၁၆
 မြို့နယ်/တိုင်း ၅၂၆ မြို့နယ် အမ်း
 စက်ဝန်းအားအမှတ်ပြင်ပေးပါ(✓) စက်ဝန်း(၁) စက်ဝန်း(၂) စက်ဝန်း(၃) စက်ဝန်း(၄)

ကျေးရွာအမည်	ဆောင်ရွက်မည့် လုပ်ငန်းများ	အတိုင်အတာ	ခန့်မှန်း တိုက်ရိုက် အကျိုးခံစားခွင့် ရှိသူများ	အဆိုပြုကော်မတီ	ခန့်မှန်းကုန်ကျစရိတ်		စုစုပေါင်း
					စီမံကိန်းမှ ထည့်သွင်းမှု	ကျေးရွာမှ ထည့်သွင်းမှု	
အထက်ခင်း ကျေးရွာ	စီမံကိန်း၊ အခြေခံ	၃၅၀၀၀ ၂၅၀၀၀		<input type="checkbox"/> ကျား <input type="checkbox"/> မ <input checked="" type="checkbox"/> ကျား+မ	၆၀၀၀၀၀၀		
အထက်ခင်း ကျေးရွာ	စီမံကိန်း၊ အခြေခံ	၄၂၀၀၀ ၅၅၀၀၀		<input type="checkbox"/> ကျား <input type="checkbox"/> မ <input checked="" type="checkbox"/> ကျား+မ	၆၀၀၀၀၀၀		
ကျေးရွာ	ကျေးရွာ အခြေခံ	၃၆၀၀၀		<input type="checkbox"/> ကျား <input type="checkbox"/> မ <input checked="" type="checkbox"/> ကျား+မ	၈၇၀၀၀၀		
ကျေးရွာ	ကျေးရွာ အခြေခံ	၇၇၀၀၀		<input type="checkbox"/> ကျား <input type="checkbox"/> မ <input checked="" type="checkbox"/> ကျား+မ	၈၇၀၀၀၀	ယခင် ကျေးရွာမှ ၆၅၀၀၀၀	စုစုပေါင်း ၆၅၀၀၀၀

အုပ်စုမှူး
အောင်စောစိုးဝင်း
၅၂၆-၂၀၁၆

ရထား ကျေးရွာအုပ်စု စီမံကော်မတီ ၂၅၅၅ အမည် လက်မှတ် ရက်စွဲ

ပျာထူထပ်ပျံ့ပြန့်ပျံ့နှံ့

ဂျင်နီပြည်နယ်၊ ရေကြီး

တက္ကသိုလ်ကြီးတက္ကသိုလ်

ကျေးရွာ - ရွာအိုင်

ကျေးရွာ - ကန်၊ စကေး၊ ရွာပေါင်း၊ စကေး

အစဉ်အဆက်တက်ရောက်သူများ

၁။ ဦးစော၊ ဦးကျော်စွာ (ပျာထူထပ်ပျံ့နှံ့)

၂။ ဦးကျော်စွာ၊ ဦးကျော်စွာ (ပျာထူထပ်ပျံ့နှံ့)

၃။ ဦးကျော်စွာ၊ ဦးကျော်စွာ (ပျာထူထပ်ပျံ့နှံ့)

၄။ ဦးကျော်စွာ၊ ဦးကျော်စွာ (ပျာထူထပ်ပျံ့နှံ့)

ကျေးရွာများ (၇၇၂ ဦး၊ ၇၅၂ ဦး နှစ်စဉ်) (၇၇၂ ဦး တက်ရောက်ခဲ့ပါ)

ဂျင်နီပြည်နယ်

တက္ကသိုလ်ကြီးတက္ကသိုလ်၊ ရွာပေါင်း၊ ရွာပေါင်း၊ ရွာပေါင်း၊ ရွာပေါင်း၊ ရွာပေါင်း၊ ရွာပေါင်း

ကျေးရွာများ

ကျေးရွာများကို ကျေးရွာများမှ ရွာပေါင်း၊ ရွာပေါင်း၊ ရွာပေါင်း၊ ရွာပေါင်း၊ ရွာပေါင်း၊ ရွာပေါင်း

ကျေးရွာများမှ ရွာပေါင်း၊ ရွာပေါင်း၊ ရွာပေါင်း၊ ရွာပေါင်း၊ ရွာပေါင်း၊ ရွာပေါင်း

ကျေးရွာများ - ဦးကျော်စွာ၊ ဦးကျော်စွာ

ကျေးရွာများ - ဦးကျော်စွာ၊ ဦးကျော်စွာ

ကျေးရွာများ - ဦးကျော်စွာ၊ ဦးကျော်စွာ


ကျေးရွာများ - ဦးကျော်စွာ၊ ဦးကျော်စွာ

၂၅။ အစည်းအဝေးမှတ်တမ်းများ

ဝေဖန်ကြည့်ရှုခြင်းရော - ဦးကျော်ဝင်း
 - ဒေါ်မာမာစား
 - ဦးမောင်တင်ရွှေ
 စေတနာ့ထိုက်ထိုက် - ဦးရောင်း
 - ဒေါ်ဥပမာ
 စာဖြင့်ကိုး - ဒေါ်စန်းဖြူ

ကျေးဇူးပြုပေးခြင်းဖြင့်ကိုးရော နေရာရသော ယူရိုကျပ်၊ နား၊ ခြေစွမ်း၊ ပါးစုံ၊
 ကျေးဇူးပြုပေးခြင်းရော နေရာရသော ယူရိုကျပ်၊ နား၊ ခြေစွမ်း၊ ပါးစုံ၊
 ၁။ ကက်စွဲသုံးခန်းစ
 ၂။ ဆိုလာမီး
 ၃။ ရေတွင်း

အစည်းအဝေးကို ဥပမာ (၄:၀၀) နာရီတွင်ဖြိုခွဲပါသည်။


 မှတ်တမ်းတင်သူ
 ဦးကျော်စန်း (CCF)

၂၆။ ကဏ္ဍအလိုက်ဦးစားပေးဖွံ့ဖြိုးရေးလုပ်ငန်းစဉ်များ

	အဆင့်	လုပ်ငန်း	မည်သူဦးစားပေးလဲ	လ/နှစ်	ကျေးရွာတာဝန်ခံ(သို့) အုပ်စု	ပြင်ပမှမည်သူထောက်ပံ့မလဲ
အခြေခံအဆောက်အအုံ	၁	စာသင်ကျောင်းတိုးချဲ့ရန်	<input type="checkbox"/> √ကျား <input type="checkbox"/> √မ	၂၀၁၆	ကျေးရွာ	လူထုဗဟိုပြုစီမံကိန်း
	၂	ကွန်ကရစ်လမ်းကျောင်း	<input type="checkbox"/> √ကျား <input type="checkbox"/> √မ	၂၀၁၇	ကျေးရွာ	မရှိသေးပါ
	၃	ဆိုလာမီးလင်းရေး	<input type="checkbox"/> √ကျား <input type="checkbox"/> √မ	၂၀၁၈	ကျေးရွာ	မရှိသေးပါ
	၄	စိမ့်စမ်းရေးသွယ်တန်းခြင်း	<input type="checkbox"/> √ကျား <input type="checkbox"/> √မ	၂၀၁၉	ကျေးရွာ	မရှိသေးပါ
	၅	ရွာတွင်းလမ်းပြုပြင်ခြင်း	<input type="checkbox"/> √ကျား <input type="checkbox"/> √မ	၂၀၂၀	ကျေးရွာ	မရှိသေးပါ
အသက်မွေးဝမ်းကျောင်းမှ စိုက်ပျိုးရေး	၁		<input type="checkbox"/> ကျား <input type="checkbox"/> မ			
	၂		<input type="checkbox"/> ကျား <input type="checkbox"/> မ			
	၃		<input type="checkbox"/> ကျား <input type="checkbox"/> မ			
	၄		<input type="checkbox"/> ကျား <input type="checkbox"/> မ			
	၅		<input type="checkbox"/> ကျား <input type="checkbox"/> မ			
ကျန်းမာရေးနှင့် အဟာရ	၁		<input type="checkbox"/> ကျား <input type="checkbox"/> မ			
	၂		<input type="checkbox"/> ကျား <input type="checkbox"/> မ			
	၃		<input type="checkbox"/> ကျား <input type="checkbox"/> မ			
	၄		<input type="checkbox"/> ကျား <input type="checkbox"/> မ			
	၅		<input type="checkbox"/> ကျား <input type="checkbox"/> မ			
ပညာရေး	၁		<input type="checkbox"/> ကျား <input type="checkbox"/> မ			
	၂		<input type="checkbox"/> ကျား <input type="checkbox"/> မ			
	၃		<input type="checkbox"/> ကျား			

			<input type="checkbox"/> မ			
	၄		<input type="checkbox"/> ကျား <input type="checkbox"/> မ			
	၅		<input type="checkbox"/> ကျား <input type="checkbox"/> မ			
အခြား						
အခြား	၁		<input type="checkbox"/> ကျား <input type="checkbox"/> မ			
	၂		<input type="checkbox"/> ကျား <input type="checkbox"/> မ			
	၃		<input type="checkbox"/> ကျား <input type="checkbox"/> မ			
	၄		<input type="checkbox"/> ကျား <input type="checkbox"/> မ			
	၅		<input type="checkbox"/> ကျား <input type="checkbox"/> မ			

၃၂။ ကျေးရွာဖွံ့ဖြိုးရေးစီမံချက်အရည်အသွေးထိန်းချုပ်မှု (Check List)

VDP အရည်အသွေးထိန်းချုပ်မှု

ထိန်းချုပ်သူ- ရက်စွဲ- ရွာ- VDP ရက်စွဲ-
 မြို့နယ်-
 ကျေးရွာအုပ်စု-

(က) ခြုံငုံခြင်း (မြို့နယ်အဆင့်)- PC 8 ၏ Data အရမှန်ကန်မှုရှိကြောင်းစစ်ပါ။

(ခ) အသေးစိတ် စစ်ဆေးခြင်း- တစ်မြို့နယ်တွင် ၁၀ ရွာ မှ ၂၀ ရွာကျေးရွာအုပ်စု(VDPs)များကိုအရည်အသွေးစစ်ဆေးရန်ရွေးပါ။ တစ်မြို့နယ်တွင် ကျေးရွာ ၂၀ထက်ကျော်လျှင် ကျပန်းနမူနာရွေးပါ။

(၁) VDP စာရွက်စာတမ်းပြီးဆုံးမှုကိုစစ်ဆေးပါ။ (OM အရ)

- မျက်နှာဖုံး (အဖုံး)
- မာတိကာ
- ကျေးရွာအခြေခံ Data
- PSA အကျဉ်းချုပ်နှင့် PRA လုပ်ငန်းစဉ်
- အမျိုးသား/အမျိုးသမီးအဖွဲ့များ၏ အခက်အခဲများ
- ကျေးရွာမျှော်မှန်းချက် (ဆွေးနွေးချက်ရလဒ်)
- အမျိုးသား/အမျိုးသမီးအဖွဲ့များသဘောတူထားသည့် နောင်လေးနှစ်အတွက် ဦးစားပေးလုပ်ငန်းများစာရင်း (အခြေခံအဆောက်အအုံ၊ အသက်မွေးမှု၊ ပညာရေး၊ လူမှုရေးထိန်းသိမ်းမှု....)

နောက်ဆက်တွဲများ-

- လူမှုရေးအကဲဖြတ်မှု စာရွက်စာတမ်းခါတ်ပုံနှင့် PRA လုပ်ငန်းစဉ် (ဖြစ်နိုင်လျှင်)၊ မြေပုံများပါရမည်၊ စည်းစိမ်ပိုင်ဆိုင်မှုအဆင့်၊ vennပုံ...
- ကျေးရွာစီမံကိန်းရေးဆွဲရေးအစည်းအဝေးမိတ္တူ
- ကျေးရွာ၏အချက်အလက် (PC 1 ပုံစံ)
- ကျေးရွာမျှော်မှန်းချက်

(၂) လူမှုရေးအကဲဖြတ်မှုအရည်အသွေးနှင့် VDP စစ်ဆေးပါ။

- VDP တွင်ပါဝင်သောဦးရေ (အမျိုးသား/အမျိုးသမီး)-
- လူမှုရေးအကျိုးဖြစ်ထွန်းမှုအရည်အသွေးနှင့် VDP အတွက် ရက်ပေါင်း-
- PRA ပစ္စည်းများအသုံးပြုသည့် အရေအတွက်-
- ပါဝင်သောဦးရေနှင့် လုပ်ငန်းများမှတ်တမ်းတင်ခြင်း (အစည်းအဝေးမှတ်တမ်း၊ အဖွဲ့ခါတ်ပုံ၊ တိုင်းရင်းသားအနည်းစုနှင့် ထိခိုက်လွယ်သောအဖွဲ့များ)
 - အလွန်ကောင်း
 - ကောင်း
 - ညံ့
- လုပ်ငန်းများမှတ်တမ်းတင်ခြင်းနှင့် အမျိုးသမီးအဖွဲ့အစည်းအဝေး၏ရလဒ် အားခွဲခြားပေးထားသလား။
 - ရှိ
 - မရှိ
- စီမံကိန်းအရေအတွက် (အမျိုးသား/အမျိုးသမီးရွေးချယ်မှုအရေအတွက်)-
- PRAနှင့်သက်ဆိုင်သောအခြားစီမံကိန်းအရေအတွက် (အမျိုးသား/အမျိုးသမီးရွေးချယ်မှုအရေအတွက်)-