

ပြည်ထောင်စုသမ္မတမြန်မာနိုင်ငံတော်အစိုးရ
စိုက်ပျိုးရေး၊ မွေးမြူရေးနှင့် ဆည်မြောင်းဝန်ကြီးဌာန
ကျေးလက်ဒေသဖွံ့ဖြိုးတိုးတက်ရေးဦးစီးဌာန
အမ်းမြို့နယ်



လူထုဗဟိုပြုစီမံကိန်း

National Community Driven Development Project
(NCDDP)



ကျေးရွာဖွံ့ဖြိုးရေးအစီအစဉ်

Village Development Plan (VDP)

ဒါးလက်ကျေးရွာအုပ်စု၊ ဇရပ်ကွင်းကျေးရွာ

၂၀၁၇ ခုနှစ်

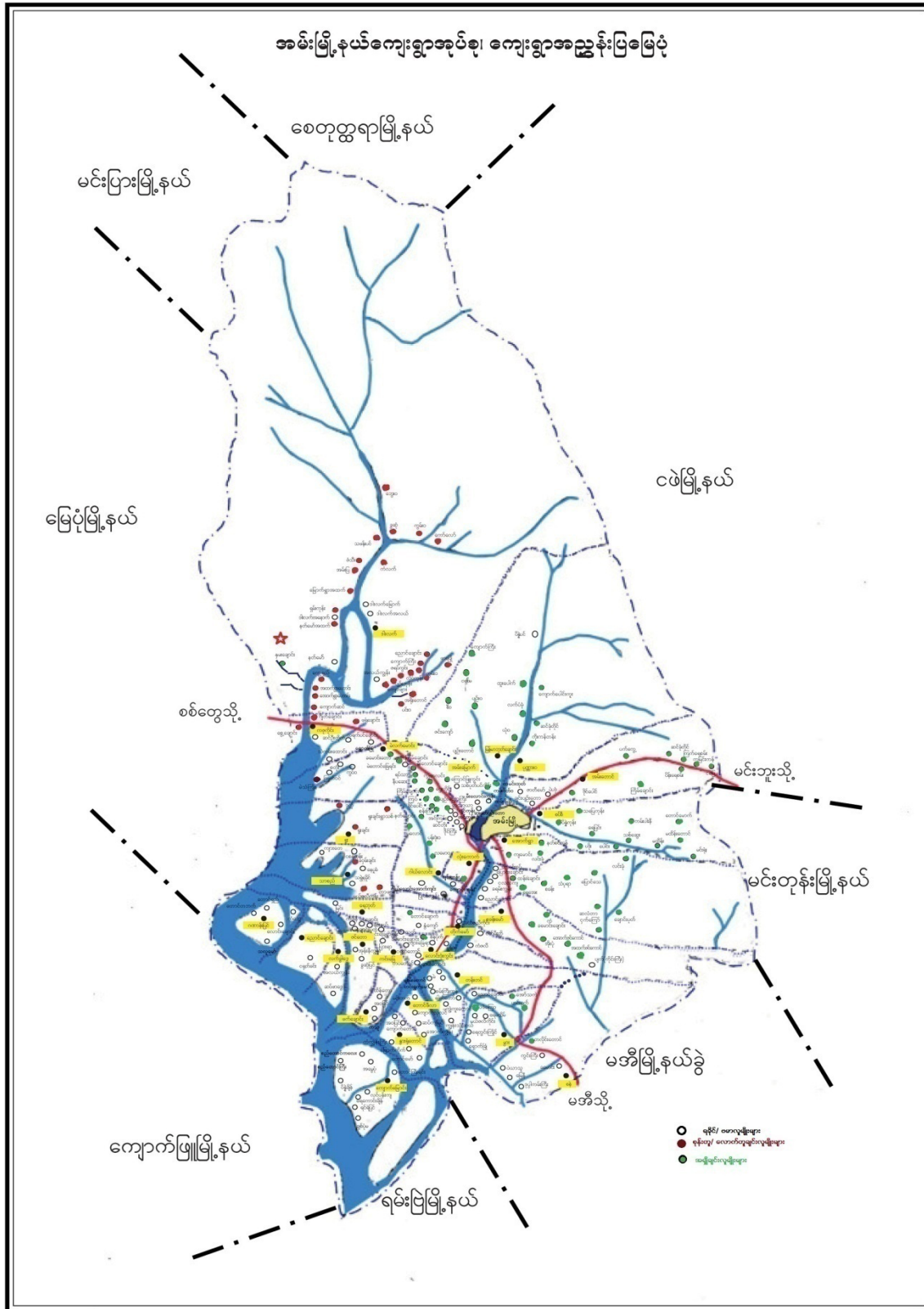
အမ်းမြို့

မာတိကာ

၁။ မြို့နယ်မြေပုံ	၁
၂။ ကျေးရွာအုပ်စုမြေပုံ	၂
၃။ အုပ်စုတွင်ပါဝင်သောကျေးရွာများစာရင်း	၃
၄။ ကျေးရွာအခြေခံအချက်အလက်များ	၄
၅။ လူထုပူးပေါင်းပါဝင်သောလူမှုဆန်းစစ်ခြင်းနှင့် အကဲဖြတ်ခြင်းလုပ်ငန်းစဉ် (PSA/PRA)	၆
ဇယား။	
၆။ ကျေးရွာလူမှုရေးပြုသယံဇာတပြမြေပုံ	၈
၇။ ကျေးရွာလူမှုရေးပြုသယံဇာတပြမြေပုံသုံးသပ်ချက်	၉
၈။ ရာသီခွင်ပြဇယားပုံ	၁၀
၉။ ရာသီခွင်ပြဇယားပုံသုံးသပ်ချက်	၁၁
၁၀။ ဦးစားပေးလုပ်ငန်းခွဲများနှိုင်းယှဉ်ရွေးချယ်ခြင်းပြဇယား	၁၂
၁၁။ ဦးစားပေးလုပ်ငန်းခွဲများနှိုင်းယှဉ်ရွေးချယ်ခြင်းပြဇယားသုံးသပ်ချက်	၁၃
၁၂။ ပြဿနာသစ်ပင်ပြပုံ	၁၄
၁၃။ ပြဿနာသစ်ပင်ပြပုံသုံးသပ်ချက်	၁၅
၁၄။ ကျေးရွာတွင်းအဖွဲ့အစည်းများအကြားချိတ်ဆက်မှုပြဇယား	၁၆
၁၅။ ကျေးရွာတွင်းအဖွဲ့အစည်းများအကြားချိတ်ဆက်မှုပြဇယားသုံးသပ်ချက်	၁၈
၁၆။ လူမှုစီးပွားအဆင့်သတ်မှတ်ခြင်းပြဇယား	၁၉
၁၇။ လူမှုစီးပွားအဆင့်သတ်မှတ်ခြင်းပြဇယားသုံးသပ်ချက်	၂၀
၁၈။ ပင့်ကူအိမ်ကွန်ယက်ဇယား	၂၁
၁၉။ ပင့်ကူအိမ်ကွန်ယက်ဇယားသုံးသပ်ချက်	၂၂
၂၀။ ကော်မတီဝင်များရွေးချယ်ခြင်းနှင့် ကျေးရွာဖွံ့ဖြိုးရေးအစီအစဉ်ဆောင်ရွက်မှုမှတ်တမ်းဓါတ်ပုံများ	၂၃
၂၁။ ကျေးရွာအချက်အလက် (ပုံစံ-၁)	၂၄
၂၂။ စီမံကိန်းစက်ဝန်းအချိန်ဇယား (ပုံစံ-၂)	၂၇
၂၃။ ကျေးရွာဖွံ့ဖြိုးရေးဦးစားပေးအစီအစဉ် (ပုံစံ-၃)	၂၉

၂၄။ ကျေးရွာအုပ်စုစီမံကိန်းလုပ်ငန်းခွဲရွေးချယ်ခြင်း (ပုံစံ-၄)	၃၁
၂၅။ အစည်းအဝေးမှတ်တမ်းများ	၃၄
၂၆။ ကဏ္ဍအလိုက်ဦးစားပေးဖွံ့ဖြိုးရေးလုပ်ငန်းစဉ်များ	၃၇

၁။အမ်းမြို့နယ်မြေပုံ



၃။ ဒါးလက်အုပ်စုရှိကျေးရွာများစာရင်း

စဉ်	ကျေးရွာအုပ်စုအမည်	ကျေးရွာအမည်	ကျေးရွာအမည်
၁	ဒါးလက်	လုံးတုံ	ကျောက်ဆင်
		ဝင်ဝ	ပင်းဖျား
		ညောင်ချောင်း	ဖားပြို
		နေပစေး	ကျောက်ကြီး
		ဘွေးဝ	ကွမ်းဝ(ဒါးလက်)
		ပေါင်းဝ	ဖရပ်ကွင်း
		မော်စွန်း	လိပ်ကုန်း
		ကွမ်းဝ (အေးချောင်း)	ကြောဝ
		သဖန်းပင်	အရိုးတောင်
		ဖံသီး	အောက်ရွာဟောင်း
		နန်းရာကုန်း	အထက်ရွာဟောင်း
		ညောင်ခြေထောက်	ကွေ့ရှည်
		အမ်းပြ	အလယ်ကျွန်း
		ကံလက်	တောင်ရွာ
		သင်္ကန်းအိုင်	အလယ်ရွာ
		သဘော့မောက်	မြောက်ရွာ
		ရှမ်းကုန်း	မီးချောင်း
		အနောက်ရွာ	နမ်းချောင်း
		မင်္ဂလာဒုံ	ညောင်ပင်ကွင်း
		နတ်မော်	

၄။ ကျေးရွာအခြေခံအချက်အလက်

(၁) ကျေးရွာသမိုင်းအကျဉ်း

ဇရပ်ကွင်းကျေးရွာကို လွန်ခဲ့သောနှစ်ပေါင်း (၁၀၀)ခန့်က စတင်တည်ထောင်ခဲ့သည်။ ရွာတည်ထောင်စတွင် အိမ်ခြေ(၁၃)အိမ်မျှသာရှိခဲ့ပါသည်။ ကျေးရွာတည်ပြီးနောက် နှစ်ပေါင်း(၅၀)ကျော်တွင် ဗိုလ်ကြီးဦးသက်ထွန်း တောခိုမှုကြောင့် ဒါးလက် အလယ်ကျွန်းအနီး သာယာကုန်းသို့ (၄)နှစ်ခန့်ကြာ ပြောင်းရွှေ့နေထိုင် ခဲ့ကြပါသည်။ ဒါးလက်မှ ဇရပ်ကွင်းသို့ ပြန်လည်ပြောင်းရွှေ့ပြီး (၁၉၇၆)ခုနှစ်တွင် ကိုယ်ထူကိုယ်ထဖြင့် ဘုန်းကြီးကျောင်းအား စတင်တည်ဆောက်ခဲ့ကြသည်။ (၁၉၇၇)ခုနှစ်တွင် ကိုယ်ထူကိုယ်ထစာသင်ကျောင်းကို တည်ဆောက်နိုင်ခဲ့သည်။ ကျေးရွာဆေးပေးခန်းကို (၁၉၇၉)ခုနှစ်တွင် ဆောက်လုပ်ခဲ့သည်။ နှစ်စဉ်နှစ်တိုင်း ရေကြီးသော်လည်း (၂၀၁၅)ခုနှစ်ရေကြီးမှုတွင် ပျက်စီးမှုအများဆုံး ကြုံတွေ့ခဲ့ရသည်။ ကိုယ်ထူကိုယ်ထ လမ်းကို ဇရပ်ကွင်းမှ ဒါးလက်သို့ ဖောက်လုပ်နိုင်ခဲ့သည်။ ထိုလမ်းအား ပြည်ခိုင်ဖြိုးပါတီမှ ကား၊ ဆိုင်ကယ်များ သွားလာနိုင်ရန် မြေသားလမ်းပြုပြင်တိုးချဲ့ မြှင့်တင်ပေးခဲ့သည်။ (၂၀၁၅)ခုနှစ်တွင် လူထုဗဟိုပြုစီမံကိန်း ရံပုံငွေအား အသုံးချကာ လူထုလုပ်အားဖြင့် ဆောက်လုပ်နိုင်ခဲ့သည်။

(၂) ထူးခြားဖြစ်စဉ်

နှစ်စဉ်နှစ်တိုင်း ရေကြီးသော်လည်း (၂၀၁၅)ခုနှစ်ရေကြီးမှုတွင် ပျက်စီးမှုအများဆုံး ကြုံတွေ့ခဲ့ရသည်။

(၃) လူနည်းစုလူမျိုးစုအိမ်ထောင်စု

အမျိုးအစား	အိမ်ထောင်စု	ကျား	မ	စုစုပေါင်း
ရခိုင်	၅	၃	၀	၃
ဗမာ	၁	၀	၁	၁

(၄) ထိခိုက်လွယ်အုပ်စုများ

ထိခိုက်လွယ်အုပ်စု	အိမ်ထောင်စု	ကျား	မ	စုစုပေါင်း
သက်ကြီး	၁	၀	၁	၁

(၅) အဓိကစီးပွားရေးလုပ်ငန်း

စိုက်ပျိုးရေး	မွေးမြူရေး	အသေးစားစီးပွားရေး	အခြား
လယ်	နွား	ကိုင်းစိုက်ပျိုးခြင်း	ကျပန်း
တောင်ယာ	ကျွဲ		
ဥယျာဉ်	ကြက်		
	ဝက်		

(၆) ကျေးရွာအတွင်းအဓိကပိုင်ဆိုင်မှုများ

ကျေးရွာပိုင်ဆိုင်မှုများ	လယ်	ကိုင်း	တောင်ယာ	စားကျက်မြေ	နှစ်ရှည်စိုက်ခင်း	သဲ/ကျောက်ရရှိမှု	ရေတွင်း/ရေကန်	စက်ရေတွင်း/စိမ့်စမ်းရေသွယ်	ချောင်စေး
အရေအတွက်	၁၈၀	၁၅	၅	၃	၁၁၅	ရှိ	၂	ရှိ	မရှိ
ကျေးရွာပိုင်ဆိုင်မှုများ	ကား	ထော်လာဂျီ	ဆိုင်ကယ်	စက်လှေ	စပါးကြိတ်စက်	ဈေးဆိုင်	မီးစက်		
အရေအတွက်	မရှိ	မရှိ	၂၀	၁၀	၃	၆	မရှိ		

(၇) ကျေးရွာအတွင်းအခြားပိုင်ဆိုင်မှုများ

ကျေးရွာပိုင်ဆိုင်မှုများ	ရေတင်စက်	လယ်ထွန်စက်	ကျွဲ	နွား	ကြက်	ဝက်	ဆိတ်	လုပ်သား	ကျွမ်းကျင်လုပ်သား
အရေအတွက်	၃	၃	၁၂၀	၉၅	၃၀၀	၁၀၅	၅၄	၅	-

(၈) ကျေးရွာရှိအသုံးပြုနိုင်သောအရင်းအမြစ်/ အချက်အလက်များ

အရင်းအမြစ်	ဆေးရုံ/ဆေးခန်း	အ.မ.က/ အ.လ.က/ အ.ထ.က	ဈေး	မြေတူးစက်	လမ်းကြိုစက်	မြေသယ်ကား	ကွန်ကရစ် ဖျော်စက်
------------	----------------	---------------------------	-----	-----------	-------------	-----------	-------------------

အရေအတွက်	မရှိ	ရှိ	မရှိ	မရှိ	မရှိ	မရှိ	မရှိ
----------	------	-----	------	------	------	------	------

၅။ လူထုပေါင်းစုံပါဝင်သော လူမှုဆန်းစစ်ခြင်းနှင့် အကဲဖြတ်ခြင်းလုပ်ငန်းစဉ် (PSA/PRA) အကျဉ်းချုပ်ဇယား

စဉ်	အကြောင်းအရာ	ရက်စွဲ	ဦးတည်အုပ်စု	တက်ရောက်သူ			အဓိကဆွေးနွေးချက်
				ကျား	မ	ပေါင်း	
၁	ကျေးရွာလူမှုရေးပြုသယံ ဇာတပြမြေပုံ (Social Map / Resource Map)	၁၄.၁.၂၀၁၇	ကျေးရွာသူကျေး ရွာသားများ၊ ကော်မတီဝင်များ	၉	၇	၁၆	ကျေးရွာနယ်နိမိတ်အတွင်းရှိ အိမ်ခြေလယ်မြေစိုက်ခင်း၊ဘု ရားပုထိုးများစသောကျေးရွာ ၏လက်ရှိအခြေအနေနှင့်ပိုင် ဆိုင်မှုအခြေအနေများကိုရေ ဆွဲဖော်ထုတ်ခဲ့သည်။
၂	ရာသီခွင်ပြပြက္ခဒိန် (Seasonal Calender)	၁၄.၁.၂၀၁၇	ကျေးရွာသူကျေး ရွာသားများ၊ ကော်မတီဝင်များ	၆	၆	၁၂	ကျေးရွာရှိရွာသူရွာသားများ၏ ရာသီအလိုက် စိုက်ပျိုးရေး၊ မွေးမြူ ရေး၊ စိုက်ပျိုးချိန် ရိတ်သိမ်းချိန်၊ တိရိစ္ဆာန်များရောဂါဖြစ်ပွားမှု၊ သီးနှံများပိုးမွှားကျရောက်မှု၊ ရာသီပွဲ တော်များ၊ ကျေးရွာမှ လူများဝင်ငွေ ရရှိမှုအခြေအနေများကို ကျေးရွာမှ လူများပါဝင်ဆွေးနွေး ရေးဆွဲကြ သည်။
၃	ကျေးရွာ၏ဦးစားပေး အစီအစဉ်ပြဇယား (Metric Ranking)	၁၄.၁.၂၀၁၇	အမျိုးသားအုပ်စု၊ အမျိုးသမီးအုပ်စု	၆	၆	၁၂	ကျေးရွာသူကျေးရွာသားများ ၏ ကျေးရွာအတွက် အဓိက လိုအပ်သောစီမံကိန်းလုပ်ငန်း ခွဲများကိုညှိနှိုင်းတိုင်ပင်ရေးဆွဲ ခဲ့ကြသည်။
၄	ပြဿနာသစ်ပင် (Problem Tree)	၁၄.၁.၂၀၁၇	ကျေးရွာသူကျေး ရွာသားများ၊ ကော်မတီဝင်များ၊	၆	၅	၁၁	ကျေးရွာသူအများစုရွေးချယ်ခဲ့ သောစီမံကိန်းလုပ်ငန်းခွဲ၏ကျိုး ကြောင်းဆက်စပ်မှုများကို ပြဿနာသစ်ပင်ဖြင့်စိစစ်သုံး သပ်ခဲ့ကြသည်။

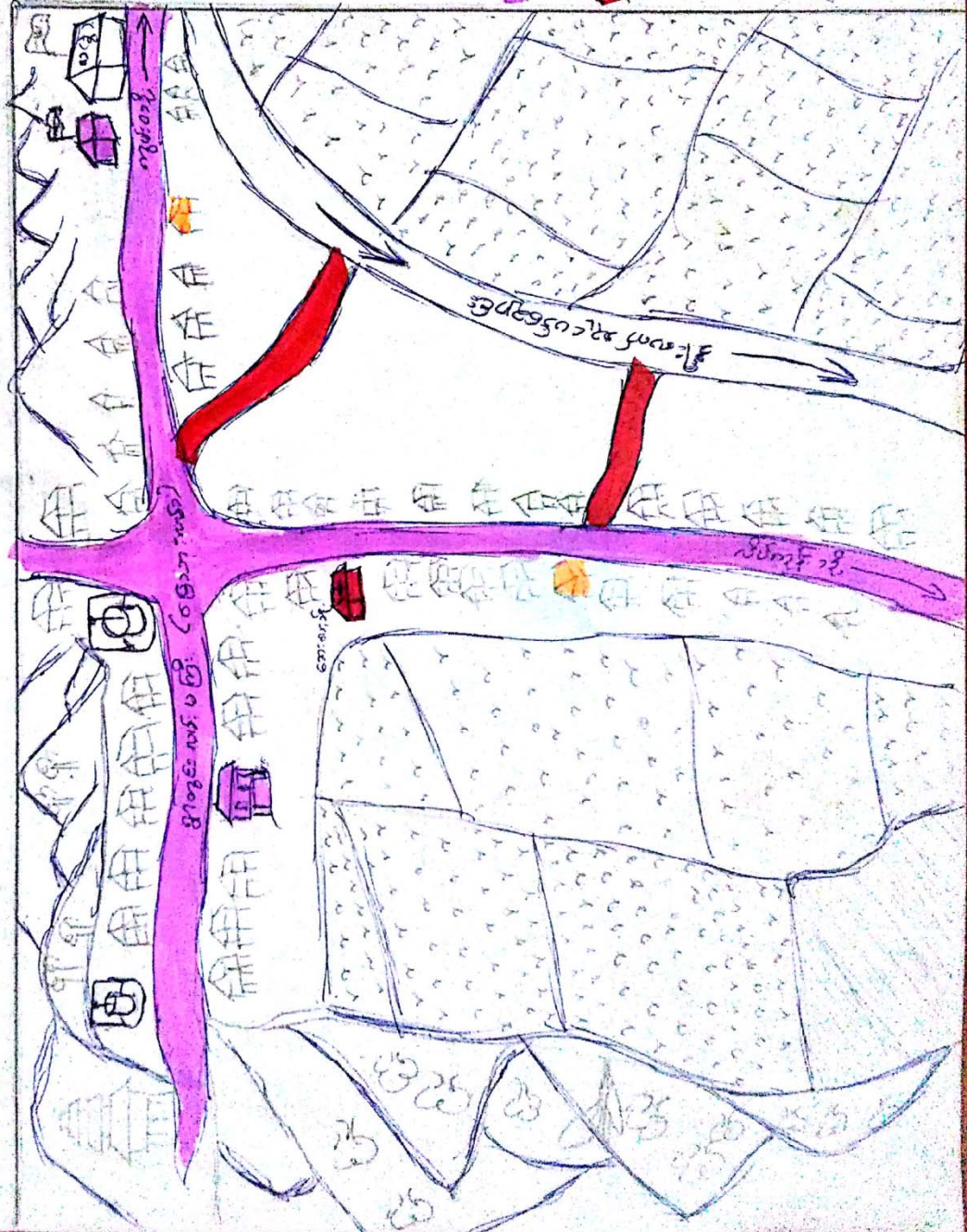
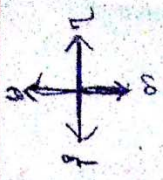
၅	အဖွဲ့အစည်းချိတ်ဆက်ပုံ (Venn Diagram)	၁၄.၁.၂၀၁၇	ကျေးရွာသူကျေးရွာသားများ၊ ကော်မတီဝင်များ ကျေးရွာအုပ်ချုပ်ရေးအဖွဲ့ဝင်များ	၆	၅	၁၁	ကျေးရွာအတွင်းတွင်ရှိနေသောလူမှုအဖွဲ့အစည်းများနှင့် ကျေးရွာလူထုအကြား ချိတ်ဆက်နေမှုကို ထင်သာမြင်သာရှိအောင် ဖော်ဆောင်နိုင်ခဲ့သည်။
၆	လူမှုစီးပွားအဆင့်သတ်မှတ်ခြင်း (Wealth Ranking)	၁၄.၁.၂၀၁၇	ချမ်းသာ၊ အလယ်အလတ်၊ နွမ်းပါး	၆	၅	၁၁	ကျေးရွာအတွင်းရှိ လူများအကြား၊ ငွေကြေး၊ ပစ္စည်းဥစ္စာ၊ နေအိမ်အဆောက်အအုံ၊ ဆိုင်ခွဲခြားပြသခြင်းဖြင့် ကျေးရွာအတွက် လိုအပ်မည့် ဝင်ငွေ ရရှိရေးအစီအစဉ်များကို ထည့်သွင်းစဉ်းစားနိုင်ရန် စဉ်းစားခဲ့ကြသည်။
၇	ပင့်ကူအိမ်ကွန်ယက် (Spider Web)	၁၄.၁.၂၀၁၇	ကျေးရွာသူကျေးရွာသားများ၊ အမျိုးသားအုပ်စု၊ အမျိုးသမီးအုပ်စု	၆	၅	၁၁	အမျိုးသားနှင့်အမျိုးသမီးများ အကြား အလုပ်အကိုင်အခွင့်အလမ်း၊ တန်းတူ အခွင့်အရေး၊ ပညာ သင်ကြားနိုင်မှု၊ ဘဝလုံခြုံမှု စသည့် အခြေအခြေအနေအရပ်ရပ်ကို ဆွေးနွေးခဲ့ကြသည်။

၆။ ကျေးရွာဖွံ့ဖြိုးရေးအစီအစဉ်အတွက် အသုံးပြုခဲ့သော PRA Tools များတစ်ခုချင်းစီအတွက် သုံးသပ်ချက်များ

අගනුවර නගරයේ පිහිටි ප්‍රධාන මාර්ග සහ සංගමන ලක්ෂණ

මෙහිදී - විකේතනය: 1:10000 කි.

නි. අ. 10.10.10 (20.10.10)



- ඉහළ = ඉහළ
- පහළ = පහළ
- දකුණ = දකුණ
- බටහිර = බටහිර
- ඉහළ = ඉහළ
- පහළ = පහළ
- දකුණ = දකුණ
- බටහිර = බටහිර
- ඉහළ = ඉහළ
- පහළ = පහළ
- දකුණ = දකුණ
- බටහිර = බටහිර
- ඉහළ = ඉහළ
- පහළ = පහළ
- දකුණ = දකුණ
- බටහිර = බටහිර

၇။ ဒါးလက်အုပ်စု၊ ဇရပ်ကွင်းကျေးရွာမြေပုံသုံးသပ်ချက်

တည်နေရာ။	လောင်ဂျီတွဒ် ၉၄ ဒီဂရီ ၄၀ မိနစ်	လက်တီတွဒ်- ၁၉ ဒီဂရီ ၃၀ မိနစ်
----------	--------------------------------	------------------------------

ဇရပ်ကွင်းကျေးရွာသည် အမ်းမြို့မှ (၂၄) မိုင်ခန့်အကွာအဝေးတွင်တည်ရှိသည်။ဒါးလက်အုပ်စုရွာ (အနောက်ရွာ)၏ အရှေ့ဘက်တွင် တည်ရှိသည်။ လမ်းပန်းဆက်သွယ်ရေး အနည်းငယ်ကောင်းမွန်သော ကျေးရွာတစ်ရွာဖြစ်သည်။ သို့သော် နွေရာသီတွင်သာ မော်တော်ဆိုင်ကယ်ဖြင့် သွားလာနိုင်သော်လည်း မိုးရာသီတွင် ရေကြီးမှသာ တစ်ခါတရံ စက်လှေများဖြင့်သွားလာနိုင်သည်။

ကျေးရွာ၏အဓိကစီးပွားရေးလုပ်ငန်းမှာ တောင်ယာခုတ်ခြင်း၊ သစ်၊ ဝါး၊ လယ်၊ ကိုင်းများကိုလုပ်ကိုင် ကြပါသည်။ ဒညင်း၊ သီဟိုဠ်စသော နှစ်ရှည်ပင်များကို အနည်းငယ်စိုက်ပျိုးကြပါသည်။ ရွာအနီးတွင် ဒါးလက်သငယ်ချောင်းရှိသည်။ သောက်သုံးရေအဖြစ်ရေတွင်း၊ ကန်၊ ချောင်း၊ လက်ယက်တွင်းမှ ရေများကို သောက်သုံးကြသည်။

အဖြစ်များသောရောဂါ	ငှက်ဖျား၊ ဝမ်းရောဂါ
အိမ်သာသုံးစွဲမှု၊ ယင်လုံအိမ်သာသုံးစွဲမှု	မရှိ
ကြံ့တွေ့ရသော သဘာဝသေးအန္တရာယ်	ရေဘေး
စာသင်ကျောင်း၊ ဆေးပေးခန်း၊	ရှိ
ကျောင်းသားအရေအတွက်	(၁၀၃)ဦး
တက္ကသိုလ်ဝင်တန်းအောင် -	ရှိ
ကျေးရွာတွင်အဓိကကြံ့တွေ့နေရသောအခက်အခဲ -	လမ်းပန်းဆက်သွယ်ရေး၊ ပညာရေး အခက်အခဲကြံ့တွေ့နေရ

၈။ ရာသီခွင်ပြဇယား

ရာသီအလိုက်ဖြစ်ပေါ်မှု အခြေအနေပြ ပြက္ခဒိန် ရေးဆွဲခြင်း

ကျေးရွာအမည် အရှေ့ကင်း

နေ့စွဲ၊ ၂၀၂၁.၁၂.၀၈

အကြောင်းအရာ	တပေါင်း	တန်ခူး	ကဆုန်	နယုန်	ဝါဆို	ဝါခေါင်	တော်သလင်း	သီတင်းကျွတ်	တန်ဆောင်မုန်း	နတ်တော်	ပြာသို	တပို့တွဲ
မိုးများသောလ					မိုးများ	မိုးများ	မိုးများ	မိုးများ	နှင်းကျ	နှင်းကျ	နှင်းကျ	
ရေကြီး/မုန်တိုင်း	မရှိ	မရှိ	မရှိ	မရှိ	မရှိ	မရှိ	မရှိ	မရှိ	မရှိ	မရှိ	မရှိ	မရှိ
ရာသီဥတုတော်များ	မရှိ	မရှိ	မရှိ	မရှိ	မရှိ	မရှိ	မရှိ	မရှိ	မရှိ	မရှိ	မရှိ	မရှိ
အလုပ်များသောလ	မရှိ	မရှိ	မရှိ	မရှိ	မရှိ	မရှိ	မရှိ	မရှိ	မရှိ	မရှိ	မရှိ	မရှိ
ဝင်ငွေကောင်းသောလ (လယ်မြဲ)	ကောင်း	ကောင်း	ကောင်း	ကောင်း	မရှိ	မရှိ	ကောင်း	ကောင်း	ကောင်း	ကောင်း	ကောင်း	ကောင်း
ဝင်ငွေကောင်းသောလ (လက်လုပ်လက်စား)	ကောင်း	ကောင်း	ကောင်း	ကောင်း	ကောင်း	ကောင်း	ကောင်း	ကောင်း	ကောင်း	ကောင်း	ကောင်း	ကောင်း
သောက်သုံးရေ ရရှိမှု	အသင့်တော်	ကုန်	ကုန်	ကုန်	ကုန်	ကုန်	ကုန်	ကုန်	ကုန်	ကုန်	ကုန်	ကုန်
ရောဂါဖြစ်ပွားမှု	မရှိ	မရှိ	မရှိ	မရှိ	မရှိ	မရှိ	မရှိ	မရှိ	မရှိ	မရှိ	မရှိ	မရှိ

၉။ ရာသီခွင်ပြဇယားသုံးသပ်ချက်

ဇရပ်ကွင်းကျေးရွာရှိ ကျေးရွာသူကျေးရွာသားများသည် တန်ခူး၊ ကဆုန်လများတွင် တောင်ယာခုတ်၊ ကောက်ချကြပြီး နယုန်၊ ဝါဆို၊ ဝါခေါင်၊ တော်သလင်းလများတွင် လယ်လုပ်၊ ဝါးခုတ်၊ ပေါင်းရှင်းကြပြီး သီတင်းကျွတ်၊ တန်ဆောင်မုန်း၊ နတ်တော်၊ ပြာသို၊ တပို့တွဲ၊ တပေါင်းလများတွင် စပါးရိတ်သိမ်း၊ ဥယျာဉ်ပေါင်းရှင်း၊ သီဟိုဠ်စေ့ကောက်ခြင်းတို့ကို ပြုလုပ်ကြသည်။ မွေးမြူရေးအနေဖြင့် (၁၂)လရာသီအလိုက် ကျွဲ၊ နွား၊ ဝက်၊ ကြက်များကို မွေးမြူကြသည်။ ရေလုပ်ငန်းအနေဖြင့်လည်း ဝါး၊ ပုစွန်များကို အနည်းငယ် ရှာဖွေစားသောက်ကြရသည်။

ရာသီပွဲတော်အနေဖြင့် တန်ခူးလတွင် သင်္ကြန်ပွဲ၊ ကဆုန်လတွင် ညောင်ရေသွန်းပွဲ၊ ဝါဆိုလတွင် ဝါဆိုသင်္ကန်း ကပ်လှူပွဲ၊ သီတင်းကျွတ်လတွင် မီးထွန်းပွဲ၊ တန်ဆောင်မုန်းလတွင် ကထိန်ပွဲ၊ တပို့တွဲနှင့် တပေါင်းလများတွင် ရိုးရာပွဲများ၊ ရှင်ပြု၊မင်္ဂလာဆောင်ပွဲ၊ ဘုရားပွဲများ ကျင်းပကြပါသည်။

ဝင်ငွေရရှိမှုအနေဖြင့် တန်ခူး၊ ကဆုန်လများတွင် ဝင်ငွေကောင်းပြီး ကျန်လများတွင် အသင့်အတင့်ရှိကာ ပြာသို၊ တပို့တွဲ၊ တပေါင်းလများတွင်လည်း ဝင်ငွေကောင်းပါသည်။

ရာသီခွင်ပြဇယားအရ ဇရပ်ကွင်းကျေးရွာမှကျေးရွာသူကျေးရွာသားများတွင် အလုပ်အားလပ်သောအချိန်ဟူ၍ သိပ်မရှိလှပေ။ တစ်နေ့လုပ်မှ တစ်နေ့စားနေကြရသော တောင်သူလယ်သမားများဖြစ်ကြပေသည်။

၁၀။ ကျေးရွာဦးစားပေးအစီအစဉ်ဇယား

ဆောင်ရွက်ရန်လိုအပ်ချက်များကို ဦးစားပေး ရွေးချယ်ခြင်း

ကျေးရွာအမည်	၁	၂	၃	၄	၅	၆	၇	ရမှတ်	ဦးစားပေးအဆင့်
၁ ရွာမရွာအုပ်စု	ရွာမရွာအုပ်စု	ရွာမရွာအုပ်စု	ရွာမရွာအုပ်စု	ရွာမရွာအုပ်စု	ရွာမရွာအုပ်စု	ရွာမရွာအုပ်စု	ရွာမရွာအုပ်စု	၃	ပထမ
၂ ရွာမရွာအုပ်စု	ရွာမရွာအုပ်စု	ရွာမရွာအုပ်စု	ရွာမရွာအုပ်စု	ရွာမရွာအုပ်စု	ရွာမရွာအုပ်စု	ရွာမရွာအုပ်စု	ရွာမရွာအုပ်စု	၂	ဒုတိယ
၃ ရွာမရွာအုပ်စု	ရွာမရွာအုပ်စု	ရွာမရွာအုပ်စု	ရွာမရွာအုပ်စု	ရွာမရွာအုပ်စု	ရွာမရွာအုပ်စု	ရွာမရွာအုပ်စု	ရွာမရွာအုပ်စု	၁	တတိယ
၄ ရွာမရွာအုပ်စု	ရွာမရွာအုပ်စု	ရွာမရွာအုပ်စု	ရွာမရွာအုပ်စု	ရွာမရွာအုပ်စု	ရွာမရွာအုပ်စု	ရွာမရွာအုပ်စု	ရွာမရွာအုပ်စု		
၅ ရွာမရွာအုပ်စု	ရွာမရွာအုပ်စု	ရွာမရွာအုပ်စု	ရွာမရွာအုပ်စု	ရွာမရွာအုပ်စု	ရွာမရွာအုပ်စု	ရွာမရွာအုပ်စု	ရွာမရွာအုပ်စု		
၆ ရွာမရွာအုပ်စု	ရွာမရွာအုပ်စု	ရွာမရွာအုပ်စု	ရွာမရွာအုပ်စု	ရွာမရွာအုပ်စု	ရွာမရွာအုပ်စု	ရွာမရွာအုပ်စု	ရွာမရွာအုပ်စု		
၇ ရွာမရွာအုပ်စု	ရွာမရွာအုပ်စု	ရွာမရွာအုပ်စု	ရွာမရွာအုပ်စု	ရွာမရွာအုပ်စု	ရွာမရွာအုပ်စု	ရွာမရွာအုပ်စု	ရွာမရွာအုပ်စု		

၁၃။ ပြဿနာသစ်ပင်သုံးသပ်ချက်

ဇရပ်ကွင်းကျေးရွာသည် ဒါးလက်ကျေးရွာအုပ်စု(အနောက်ရွာ)၏ အရှေ့ဘက်တွင် တည်ရှိပါသည်။ နွေရာသီတွင် မော်တော်ဆိုင်ကယ်ဖြင့် သွားလာ၍ရပါသည်။ မိုးရာသီတွင် မော်တော်ဆိုင်ကယ်ဖြင့် သွားလာ၍မရပါ။ မိုးရာသီတွင် ချောင်းရေကြီးမှသာ စက်လှေများဖြင့် သွားလာ၍ရသည်။ လမ်းပန်းဆက်သွယ်ရေး ကောင်းမွန်ရန်အတွက်လည်း မြို့နယ်ကျေးလက်ဒေသ ဖွံ့ဖြိုးရေးဦးစီးဌာနသို့ တင်ပြတောင်းဆိုမှုများပြုလုပ်မှု အားနည်းပါသည်။ ထို့ကြောင့် ဇရပ်ကွင်းကျေးရွာတွင် ရွာသူရွာသားများ၏ အနာဂတ်နှင့် ကလေးငယ်များအတွက် သွားလာရလွယ်ကူစေရန် ကျောင်းသူကျောင်းသားများလည်း သွားလာရလွယ်ကူစေရန် လိုအပ်သော ရွာတွင်းကွန်ကရစ်လမ်း ကိုပြုလုပ်ရန် သုံးသပ်ရွေးချယ်ခဲ့ကြပါသည်။

၁၅။ အဖွဲ့အစည်းများချိတ်ဆက်မှုပြဇယားသုံးသပ်ချက်

ဇရပ်ကွင်းကျေးရွာအတွင်းရှိနေသော လူမှုအဖွဲ့အစည်းများမှာ ကျေးရွာအုပ်ချုပ်ရေးအဖွဲ့၊ ရပ်မိရပ်ဖအဖွဲ့၊ ပညာရေးအသင်းအဖွဲ့၊ လူပျိုအပျိုအဖွဲ့၊ လူထုဗဟိုပြုစီမံကိန်းစသော ကျေးလက်ဒေသဖွံ့ဖြိုးတိုးတက်ရေး အဖွဲ့အစည်းများရှိသည်။ ကျေးရွာဖွံ့ဖြိုးတိုးတက်ရေးအတွက် ကျေးရွာအုပ်ချုပ်ရေးပိုင်းမှ မြို့နယ်အုပ်ချုပ်ရေးပိုင်းနှင့် ချိတ်ဆက်မှုများ အလွန်အားနည်းပါသည်။ ပညာရေးအသင်းသည်လည်း မြို့နယ်ပညာရေး မြို့နယ်ပညာရေးမှူးရုံးသို့ တင်ပြချိတ်ဆက်မှုများ အားနည်းပါသည်။ ယခုအခါလူထုဗဟိုပြုစီမံကိန်းကော်မတီသည် ကျေးရွာဖွံ့ဖြိုးရေး လုပ်ငန်းများအတွက် မြို့နယ်လူထုဗဟိုပြုစီမံကိန်းရုံးနှင့်ချိတ်ဆက်ကာ လုပ်ဆောင်လာခဲ့ပေသည်။

၁၆။ လူမှုစီးပွားအဆင့်သတ်မှတ်ခြင်းဇယား

လူမှုစီးပွား အဆင့်သတ်မှတ်ခြင်းဇယား

ကျေးရွာအမည်

ရက်စွဲ ၁၄.၁.၂၀၁၅

စံနှုန်း သတ်မှတ်ချက်များ	ချမ်းသာခြင်း	အလယ်အလတ်	နွမ်းပါး	မသန်စွမ်း
ဦးရေ	၂၀	၃၅	၂၇	
အိမ်အခြေအနေ	အုတ်မြစ် / မြစ်မြစ်	အုတ်မြစ် / မြစ်မြစ်	ရိုးသား / မြစ်မြစ်	ရိုးသား
မြေယာပိုင်ဆိုင်မှု	၅ ဧက	၅ - ၈ ဧက	၂ - ၈ ဧက	
လျှောက်ပိုင်ဆိုင်မှု	၄၀ ဧက	၁၅ ဧက	.. မရှိ	
စက်ယာပိုင်ဆိုင်မှု	TV	TV	- မရှိ	
နှစ်ပတ်လည်စနစ်ပိုင်ဆိုင်မှု (မျိုးမျိုး)	၄၀ ဧက	၃၀ ဧက	၅ ဧက	
ဝမ်းစာဖူလုံမှုအခြေအနေ	လုံလောက်	အနည်းငယ်	မလုံလောက်	
အခြားပိုင်ဆိုင်မှု	မရှိ	မရှိ	မရှိ	

- ဆေးရုံသို့
- ရေသောက်ရန်
- အိမ်အခြေအနေ
- လူမှုစီးပွားအဆင့်
- အခြားပိုင်ဆိုင်မှု

၁၇။ လူမှုစီးပွားအဆင့်သတ်မှတ်ခြင်းဇယားသုံးသပ်ချက်

ဇရပ်ကွင်းကျေးရွာတွင် အချမ်းသာ၊ အပြည့်စုံအိမ်ထောင်စု(၂၀) စုရှိပြီး ၊ အလယ်အလတ်တန်းစားမိသားစု (၃၇) စုရှိကာ အနှမ်းပါးဆုံးအဆင့် အိမ်ထောင်စု (၂၇) စုရှိပါသည်။

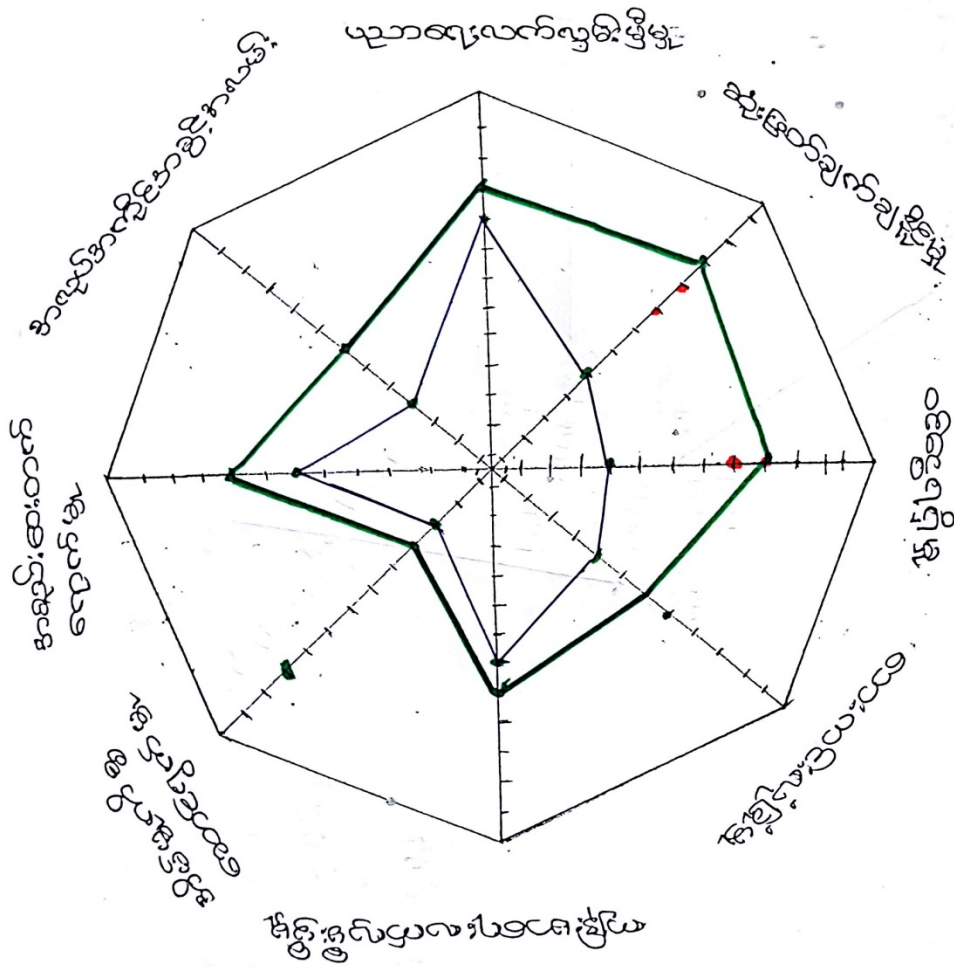
အချမ်းသာဆုံးအိမ်ထောင်စုသည် ပျဉ်ထောင်၊ ပျဉ်စီ၊ သွပ်မိုးအိမ်ကိုပိုင်ဆိုင်ကြပြီး လယ်ယာမြေ (၅) ဧက၊ ကျွဲ၊ နွား တိရိစ္ဆာန် (၄၀)ကောင်ခန့်ပိုင်ဆိုင်ကြသည်။ တီဗီများလည်း ပိုင်ဆိုင်ကြကာ တစ်နှစ်ဝင်ငွေ ကျပ် (၄၀) သိန်းခန့်ရှိကြသည်။ ဆန်စပါးဝမ်းစာ တစ်နှစ်ပတ်လုံးစားသုံးရန် ဖူလုံမှုရှိသည်။

အလယ်အလတ်တန်းစားအိမ်ထောင်စုများမှာ ပျဉ်ထောင်၊ ပျဉ်စီ၊ သွပ်မိုးအိမ်ကိုပိုင်ဆိုင်ကြပြီး လယ်ယာမြေ (၄) ဧက၊ ကျွဲ၊ နွား တိရိစ္ဆာန် (၁၅)ကောင်ခန့်ပိုင်ဆိုင်ကြသည်။တီဗီများလည်း ပိုင်ဆိုင်ကြကာ တစ်နှစ်ဝင်ငွေ ကျပ် (၃၀) သိန်းခန့်ရှိကြသည်။ ဆန်စပါးဝမ်းစာ တစ်နှစ်ပတ် လုံးစားသုံး ရန် ဖူလုံမှုရှိသည်။

နှမ်းပါးသောအိမ်ထောင်စုများမှာ ဝါးကာ၊ ဝါးခင်း၊ ခနိမိုးအိမ်ရှိကြသည်။လယ်ယာခြံမြေ (၂) ဧက၊တစ်နှစ်ဝင်ငွေကျပ် (၅) သိန်းခန့်ရှိကြသည်။ ဆန်စပါးဝမ်းစာ တစ်နှစ်ပတ်လုံးစားသုံးရန် ဖူလုံမှုမရှိပေ။ လက်လုပ် လက်စား ကျပန်းလုပ်ကိုင်စားသောက်ကြရသည်။

ဇရပ်ကွင်းကျေးရွာရှိ လူအများစုမှာ ငွေကြေးချမ်းသာကြွယ်ဝမှု အသင့်အတင့်ရှိကြသည်။

ကျား/ မ ရေးရာပင့်ကူဒုက္ခိဏ်သို့သတ်ချက်



ကျား/မ ရေးရာပင့်ကူဒုက္ခိဏ်သို့သတ်ချက်

ကျား : ——— (thick green line)
မ : ——— (thin black line)

၁၉။ ကျား/ မရေးရာ ပင့်ကူအိမ်သုံးသပ်ချက်

ကျား/မရေးရာပင့်ကူအိမ်ဇယားအရ ဇရပ်ကွင်းကျေးရွာရှိ အမျိုးသားနှင့် အမျိုးသမီးတို့၏ ဝင်ငွေရရှိမှု၊ ဆုံးဖြတ်ချက်ချနိုင်မှု၊ ပညာရေးလက်လှမ်းမီမှု၊ အလုပ်အကိုင်အခွင့်အလမ်း၊ အစည်းအဝေးတက်ရောက်မှု၊ ဘေးကင်းလုံခြုံမှု၊ ကျန်းမာရေးပြုစောင့်ရှောက်မှု၊ လက်လှမ်းမီနိုင်မှု၊ အိမ်မှုကိစ္စဆောင်ရွက်မှုစသည့်အချက်များကို နှိုင်းယှဉ်လေ့လာသုံးသပ်ကြည့်ရာတွင် အိမ်မှုကိစ္စ ဆောင်ရွက်မှုတွင် အမျိုးသမီးထုသည် အမျိုးသားများထက် သာလွန်သော်လည်းဝင်ငွေရရှိမှု၊ ဆုံးဖြတ်ချက်ချနိုင်မှု၊ ကျန်းမာရေးပြုစောင့်ရှောက်မှု၊ လက်လှမ်းမီနိုင်မှု၊ ပညာရေးလက်လှမ်းမီမှု၊ အလုပ်အကိုင်အခွင့်အလမ်း၊ အစည်းအဝေးတက်ရောက်မှု၊ ဘေးကင်းလုံခြုံမှုတို့တွင် အမျိုးသမီး များသည် အမျိုးသားများလောက် အခွင့်အရေးပြည့်ပြည့်ဝဝ မရရှိနိုင်သေးကြောင်းသုံးသပ် တွေ့ရှိရသည်။

၂၀။ ကော်မတီဝင်များရွေးချယ်ခြင်းနှင့် ကျေးရွာဖွံ့ဖြိုးရေးအစီအစဉ်ဆောင်ရွက်မှုမှတ်တမ်းခါတ်ပုံများ



၂၁။ ကျေးရွာအချက်အလက် (ပုံစံ-၁)

ပုံစံ - ၈ - ၁ ကျေးရွာအခြေခံအချက်အလက်များ (Form PC 1)

လမ်းညွှန်ချက်၊ ကျေးရွာတစ်ရွာသို့ ပထမဆုံးမိတ်ဆက်ခရီး သွားရောက်သောအခါ လူထုစည်းရုံးရေးမှူးသည် ကျေးရွာ ခေါင်းဆောင်များအား ကျေးရွာအချက်အလက်များကို မေတ္တာရပ်ခံ၍ တောင်းခံရသည်။ ဤအချက်အလက်များကို စီမံကိန်း မိတ်ဆက်အစည်းဝေးမတိုင်မီတောင်းခံရမည်။ စီမံကိန်းမိတ်ဆက်အစည်းဝေးတွင် လူထုစည်းရုံးရေးမှူးသည် ဤအချက်အလက် များအား စစ်ဆေးပြီး မှန်ကန်အောင်ပြုလုပ်ရမည်။ ပြီးနောက်တွင် လူထုစည်းရုံးရေးမှူးမှ သတင်းအချက်အလက်ထံသို့ Tablets မှ တစ်ဆင့် ပြည်ထောင်စုရမည်။

ကျေးရွာအုပ်ချုပ်ရေးမှူး အမည် ဦးဝင်းအောင်	ကျေးရွာအုပ်ချုပ်ရေးမှူး၏ ဇုန်နံပါတ် ၀၅၅၁၉၈၅ ၄၀၂	လူထုစည်းရုံးရေးမှူး၏ အမည် ဦးအောင်အောင်
ပြည်နယ်တိုင်းဒေသကြီး ရခိုင်	မြို့နယ် ဒဂုံ	ကျေးရွာအုပ်စု ဒါးလမ်း
ကျေးရွာ ဇရပ်ကွင်း		ကျေးရွာ ဇရပ်ကွင်း

လူမျိုးစု	အိမ်ထောင်စုအရေအတွက်	ကိုးကွယ်သည့်ဘာသာ	အိမ်ထောင်စုအရေအတွက်
လူမျိုးစု (၁) - မြန်မာ	၉၂	ဘာသာ (၁) - ဗုဒ္ဓ	၉၂
လူမျိုးစု (၂) -----		ဘာသာ (၂) -----	
လူမျိုးစု (၃) -----		ဘာသာ (၃) -----	
လူမျိုးစုရော -----	၅	ဘာသာရော -----	
	အရေအတွက်		
မသန်စွမ်းသူများ	၄	ဗုဒ္ဓ	-
သက်ကြီးရွယ်အိုများ (၆၅ နှစ် နှင့် အထက်)	၂၉	ဗုဒ္ဓ	
စစ်ဘေးရှောင်	-	-	-

	အမျိုးသား (အရေအတွက်)	အမျိုးသမီး (အရေအတွက်)
လူဦးရေ		
လူမျိုးစု (၁) - မြန်မာ	၁၈၀	၂၀၈
လူမျိုးစု (၂) -----		
လူမျိုးစု (၃) -----		
အိမ်ထောင်စုဦးစီး	၈၀	၁၂

(ခ) အခြေခံအဆောက်အအုံ အသုံးအဆောင်များ

စာသင်ကျောင်း	အမှတ် ခြံပိ	ကျန်းမာရေး	အမှတ် ခြံပိ	ဘာသာရေး အဆောက် အအုံများ	အမှတ် ခြံပိ
အထက်တန်းကျောင်း	<input type="checkbox"/>	ဆေးရုံ	<input type="checkbox"/>	စေတီ	<input type="checkbox"/>
အလယ်တန်းကျောင်း	<input checked="" type="checkbox"/>	ကျန်းမာရေးဌာန	<input type="checkbox"/>	ဘုန်းကြီးကျောင်း	<input checked="" type="checkbox"/>
မူလတန်းကျောင်း	<input type="checkbox"/>	ကျန်းမာရေးဌာနခွဲ	<input type="checkbox"/>	ဟိန္ဒူဘုရားကျောင်း	<input type="checkbox"/>
မူကြိုကျောင်း	<input type="checkbox"/>	ဆေးပေးခန်း	<input type="checkbox"/>	ခရစ်ယာန်ကျောင်း	<input type="checkbox"/>
အခြား	<input checked="" type="checkbox"/>	အခြား	<input checked="" type="checkbox"/>	ဗလီ	<input type="checkbox"/>
လူ့ခွဲကျောင်း		ပွားယိုစားသုံးခန်း		အခြား	၁၅၆

၂၁။ ကျေးရွာအချက်အလက် (ပုံစံ-၁)

(ဂ) ကျွမ်းကျင်သူများမှတ်တမ်း (ကျေးရွာတွင်နေထိုင်သော သို့မဟုတ် တခြားရွာမှလာရောက်သော ကျွမ်းကျင်သူများ)

(၁) စာသင်ကျောင်း			(၂) ကျန်းမာရေး			(၃) လက်မှုပညာရှင်		
	ရွာတွင်နေထိုင်သူ	အခြားရွာမှလာသူ		ရွာတွင်းနေထိုင်သူ	အခြားရွာမှလာသူ		ရွာတွင်းနေထိုင်သူ	အခြားရွာမှလာသူ
မူလတန်းပြဆရာ/မ	<input type="checkbox"/>	✓	ဆရာဝန်	<input type="checkbox"/>	<input type="checkbox"/>	လက်သမား	✓	<input type="checkbox"/>
အထက်တန်းပြဆရာ/မ	<input type="checkbox"/>	<input type="checkbox"/>	လက်ထောက်ကျန်းမာရေးမှူး	<input type="checkbox"/>	<input type="checkbox"/>	ပန်းရံ	✓	<input type="checkbox"/>
အလယ်တန်းပြဆရာ/မ	<input type="checkbox"/>	✓	အမျိုးသမီးကျန်းမာရေးဆရာမ	<input type="checkbox"/>	<input type="checkbox"/>	လျှပ်စစ်ကျွမ်းကျင်မီးသမား	<input type="checkbox"/>	<input type="checkbox"/>
မူကြိုဆရာ/မ	<input type="checkbox"/>	<input type="checkbox"/>	သားဖွားဆရာမ	<input type="checkbox"/>	✓	ရေပိုက်ညွှန်သူ	<input type="checkbox"/>	<input type="checkbox"/>
အခြား	<input type="checkbox"/>	<input type="checkbox"/>	ပြည်သူ့ကျန်းမာရေးလူမှတ်ချက်	<input type="checkbox"/>	<input type="checkbox"/>	စက်ပြင်ဆရာ	<input type="checkbox"/>	<input type="checkbox"/>
မှတ်ချက်				မှတ်ချက်				

(ဃ) ကျေးရွာသို့ရောက်ရှိနိုင်သည့် လမ်းအခြေအနေ /ကျေးရွာတစ်ရွာသည် ၎င်း၏ ကျေးရွာအုပ်စုနှင့် ဆက်သွယ်ထားသော လမ်းအခြေအနေ (အောက်ပါတို့ကိုပိုင်းပါ)

ကျောက်ကြမ်းလမ်း: ကတ္တရာလမ်း: ကွန်ကရစ်လမ်း: မော်တော်ဆိုင်ကယ်လမ်း:
 ကျောက်ခင်းလမ်း: (မြေသားလမ်း) လူသွားလမ်း: အခြား: _____

(င) ကျေးရွာဖွံ့ဖြိုးမှုစီမံချက်

(၁) လူထုပတ်ဝန်းကျင်ထိခိုက်မှုမရှိစေရန် ဤကျေးရွာတွင်ကျေးရွာဖွံ့ဖြိုးမှု စီမံချက်ရှိခဲ့ပါသလား? ရှိပါသည်/မရှိပါ/မသိပါ
 (၂) ရှိခဲ့ပါလျှင် ဤစီမံချက်ကို မည်သည့် ခုနှစ်တွင်ပြင်ဆင်ခဲ့ပါသနည်း? နှစ်-----/မသိပါ
 (၃) ဤစီမံချက်ကို ဖြည့်စွက်မှုအတည်ပြုခဲ့ပါသလား? ပြုခဲ့ပါသည်/မပြုခဲ့ပါ (မသိပါ)

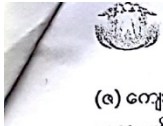
(စ) ခရီးအကွာအဝေး

(၁) ဤကျေးရွာ၏ပတ်ဝန်းကျင်မှ ၎င်းကျေးရွာအုပ်စု၏ပတ်ဝန်းကျင်မှ ခရီးမိုင်မည်မျှကွာဝေးသနည်း? မိုင်-----/မသိပါ
 (၂) ဤကျေးရွာမှ ၎င်းကျေးရွာအုပ်စု၏ပတ်ဝန်းကျင်မှ သွားလာရာတွင်ကြာမြင့်သည့်အချိန်
 ခြောက်သွေ့ရာသီတွင်ကြာချိန်----- ၄:၅၀ မိနစ် ----- ထော်လာဂျီ/မော်တော်ဆိုင်ကယ်/ခြေလျှင်/လား/မော်တော်ဘုတ်/အခြား: -----
 မိုးရာသီတွင်ကြာချိန်----- ၃:၃၀ ----- ထော်လာဂျီ/မော်တော်ဆိုင်ကယ်/ခြေလျှင်/လား/မော်တော်ဘုတ်/အခြား: -----

(ဆ) ပတ်ဝန်းကျင်ဆိုင်ရာ သဘာဝဘေးအန္တရာယ်

ဤကျေးရွာတွင် ရေကြီးခြင်းကဲ့သို့ သဘာဝဘေးအန္တရာယ်ကျရောက်ဖူးခြင်း ရှိပါသလား
 မရှိပါ ရှိပါသည် ရှိလျှင်ဖော်ပြပါ ----- ၂၀၁၅ ----- ၂၀၁၆ ----- ကျေးရွာ

၂၁။ ကျေးရွာအချက်အလက် (ပုံစံ-၁)




(၈) ကျေးရွာတွင် ဇွဲ စည်းထားသော အဖွဲ့အစည်းများ လူထုထုတ်ပြန်ပိတ်ဆို့မှုမတိုင်မီ ဤကျေးရွာတွင် ကျေးရွာဖွံ့ဖြိုးရေးအတွက် အစိုးရ (သို့) ရွာသားများကိုယ်တိုင်(သို့) စီမံကိန်းတစ်ခုခုမှ ဇွဲ စည်းထားသည့် အဖွဲ့အစည်းများရှိပါသလား။

(၁) -----
(၂) -----


ကျေးရွာခေါင်းဆောင်

အမည် ဦးစောဦး

လက်မှတ်  နေ့စွဲ ၁၃.၁.၂၀၁၅

လူထုစည်းရုံးရေးမှူး

အမည် ဦးအောင်မြင်

လက်မှတ်  နေ့စွဲ ၁၃.၁.၂၀၁၅

၂၂။ စီမံကိန်းစက်ဝန်းအချိန်ဇယား (ပုံစံ-၂)

ပုံစံ - ၈ - ၂ - စီမံကိန်းစက်ဝန်းအချိန်ဇယား (PC 2)

လမ်းညွှန်ရှာဖွေ သက်ဆိုင်ရာလူထုစုစည်းရန်ရေးရာ/လက်ထောက်နည်းပညာနည်းပညာများမှ စီမံကိန်းစက်ဝန်းအဆင့်တစ်ခုစီပြီးစီးတိုင်း ကျေးရွာအုပ်စုအတွက် ဤပုံစံကို ဖြည့်သွင်းရမည်။

စည်းရုံးရေးရာ/လမ်းညွှန် အမည် ဦးအောင်မြင်၊ စက်ဝန်းအားအမှတ်ခြပ်ပါ စက်ဝန်း(၁) စက်ဝန်း(၂) စက်ဝန်း(၃)

နေ့စွဲ ၁၇.၁.၂၀၁၇ စက်ဝန်း(၄)

ပြည်နယ်/တိုင်း ရခိုင် မြို့နယ် ဒဂုန် ကျေးရွာအုပ်စု ဒဂုန် ကျေးရွာ အရှေ့ဘက်

စီမံကိန်းထောင်ရွက်အဆင့်များ	နေ့စွဲ		အစည်းအဝေးအတွက်စက်ဝန်းအချိန်ဇယား			
	စတင်သည့်နေ့	ပြီးဆုံးသည့်နေ့	အချိန်အရအတွက်	အချိန်အရအတွက်	အချိန်အရအတွက်	လူမျိုးစုတက်ရောက်သူအရေအတွက်နှင့် လူမျိုးစုအမည်
၁။ ကျေးရွာစီမံကိန်း မိတ်ဆက်အစည်းအဝေး	၁၇.၁.၂၀၁၇	၁၇.၁.၂၀၁၇	၄၅	၂၂	၆၅	၆၅
၂။ ကျေးရွာစီမံကိန်း ဖြန့်ချိရေးအစည်းအဝေး	၁၇.၁.၂၀၁၇	၁၇.၁.၂၀၁၇	၄၇	၂၂	၆၅	၆၅
၃။ ကျေးရွာအုပ်စု လုပ်ငန်းဆုံးဖြတ်ချက်ချသည့်အစည်းအဝေး	၂၆.၁.၁၇	၂၆.၁.၁၇	၉၃	၃၄	၁၂၇	၉၃/၃၄
၄။ မြို့နယ်အဆင့် စီမံကိန်းရေးဆွဲရေး နှင့် အကောင်အထည်ဖော်ရေးစီမံကိန်းအစည်းအဝေး			မလို	မလို	မလို	မလို
၅။ မြို့နယ် စီမံကိန်းရေးဆွဲရေး နှင့် အကောင်အထည်ဖော်ရေး ကော်မတီ၏ဆုံးဖြတ်ချက်ကို ရွာသို့ အသိပေးအကြောင်းကြားသည့် အစည်းအဝေး						
၆။ စီမံကိန်းလုပ်ငန်းစီမံချက်ရေးဆွဲခြင်းအစည်းအဝေး						
၆.၁။ စီမံကိန်းလုပ်ငန်း အကောင်အထည်ဖော်ရေးအစီအစဉ် ရေးဆွဲခြင်း						

၂၃။ ကျေးရွာဖွံ့ဖြိုးရေးဦးစားပေးအစီအစဉ် (ပုံစံ-၃)

ပုံစံ - ၀ - ၃ ကျေးရွာဖွံ့ဖြိုးရေး ဦးစားပေးအစီအစဉ် (Form PC 3)

လယ်ဥယျာဉ်များ၊ အဆင့်(၃) ကျေးရွာဖွံ့ဖြိုးရေးအစီအစဉ်အတွင်း ဦးစားပေးအစီအစဉ်အောက်တွင် ကျေးရွာဖွံ့ဖြိုးရေးအစီအစဉ်အောက်တွင် အထောက်အကူပြု
 ကော်မတီသည် လူထုဝန်းပေးရေးအကူအညီဖြင့် ဤပုံစံကိုပြည့်စုံအောင် ဖြည့်သွင်းရမည်။

လူထုဝန်းပေးရေး/ဝန်ထမ်း အမည် ဦးစောစော

နေ့စွဲ ၁၃.၁.၁၇

ဝက်ဝန်းအား အမှတ်ခြစ်ပါ (✓) ဝက်ဝန်း(၁)
 ဝက်ဝန်း(၂) ဝက်ဝန်း(၃) ဝက်ဝန်း(၄)

ပြည်နယ်/တိုင်း ၇၁၆ ဖြန့်ဖြူးမှု အဖွဲ့ ကျေးရွာအုပ်စု ၂၊ ဂါကီ ကျေးရွာ - ဟိုက်ကွင်း

က။ အခက်အခဲအတားအဆီးများအားဆွေးနွေးခြင်း - ယခုလက်ရှိအခြေအနေတွင် ဤကျေးရွာဖွံ့ဖြိုးတိုးတက်ရေးအတွက် အဓိက အခက်အခဲအတားအဆီးများသည် မည်သည့်များဖြစ်ပါသနည်း။ (အမျိုးသား/သမီး အနည်းဆုံးအခက်အခဲ ၅ ခုစီဖော်ပြပါ)

အမျိုးသား အဖွဲ့မှ တင်ပြသောအခက်အခဲအတားအဆီးများ		အမျိုးသမီး အဖွဲ့မှ တင်ပြသောအခက်အခဲအတားအဆီးများ	
၁	ရွာတွင်း တွင်း သွားလာရခက်ခဲခြင်း	၁	ရွာတွင်း တွင်း သွားလာရခက်ခဲခြင်း
၂	ဆေးပေးခန်း မရှိပါ။ ဆေး ခန်း ပြုစုခက်ခဲခြင်း	၂	ဆေး ခန်း မရှိပါ။ ဆေး ခန်း ပြုစုခက်ခဲခြင်း
၃	စာသင်ကျောင်း များ မရှိပါ။	၃	စာသင်ကျောင်း များ မရှိပါ။
၄	မိုး ရာသီတွင် ရွာတွင်း လမ်း သွားလာရခက်ခဲခြင်း	၄	မိုး ရာသီတွင် ရွာတွင်း လမ်း သွားလာရခက်ခဲခြင်း
၅	မိုး ရာသီတွင် ရွာတွင်း ဆက်လမ်း မကောင်း	၅	မိုး ရာသီတွင် ရွာတွင်း ဆက်လမ်း မကောင်း

ခ။ မျှော်မှန်းခြင်း - နောင်လာမည့် (၅) နှစ် အတွင်း ကျေးရွာဖွံ့ဖြိုးရေး မျှော်မှန်းလျာထားချက်များအား တင်ပြပါ။

အမျိုးသားအဖွဲ့မှ တင်ပြသောမျှော်မှန်းချက်များ		အမျိုးသမီးအဖွဲ့မှ တင်ပြသောမျှော်မှန်းချက်များ	
၁	သွားလာရ လွယ်ကူစေရန်	၁	သွားလာရ လွယ်ကူစေရန်
၂	ဆေး ပေး ခန်း ဖွဲ့စည်းပေးရန်	၂	ဆေး ခန်း ပြုစုရန် လွယ်ကူပါ မည်
၃	စာသင်ကျောင်း ဖွဲ့စည်းပေးရန်	၃	စာသင်ကျောင်း ဖွဲ့စည်းပေးရန်
၄	မိုး ရာသီတွင် လမ်း ကောင်း မည်	၄	မိုး ရာသီတွင် ရွာတွင်း လမ်း ကောင်း မည်
၅	မိုး ရာသီတွင် သွားလာရ လွယ်ကူ	၅	မိုး ရာသီတွင် သွားလာရ လွယ်ကူ

ဂ။ လူထုဝန်းပေးမှု လာမည့် (၃) နှစ်အတွက် အကျုံးဝင်သော ဦးစားပေး ဖွံ့ဖြိုးတိုးတက်မှု လုပ်ငန်း အစီအစဉ်များအားဖော်ပြပါ။

အဆင့်	ကျေးရွာအတွက် ဦးစားပေး ဖွံ့ဖြိုးတိုးတက်မှု လုပ်ငန်းစဉ်များ	အဆိုပြုသူ (အမျိုးသားများ/ အမျိုးသမီးများ/အမျိုးသား+ အမျိုးသမီး)	ခန့်မှန်းကုန်ကျ ဝင်ရိတ်	အကျိုးခံစားခွင့်ရှိသူ ခန့်မှန်းခြေ အရေအတွက်
၁	ရွာတွင်း ကျွဲ ကျွဲ လမ်း	ကျား + မ	၁၆၀	၃၅၅
၂	ဆေး ပေး ခန်း	ကျား + မ	၁၅၀	၃၅၅
၃	စာသင်ကျောင်း ပြုပြင် +	ကျား + မ	၁၅၀	၃၅၆
၄	မြေ ခင်း ပြုစုခြင်း			
၅				

၂၃။ ကျေးရွာဖွံ့ဖြိုးရေးဦးစားပေးအစီအစဉ် (ပုံစံ-၃)



ဃ။ လူထုစီမံကိန်း၏ လာမည့် (၃) နှစ်အတွက်အကျိုးမဝင်သော ဦးစားပေး ဖွံ့ဖြိုးတိုးတက်မှု လုပ်ငန်း အစီအစဉ်များအားဖော်ပြပါ။

အဆင့်	ကျေးရွာအတွက် ဦးစားပေး ဖွံ့ဖြိုးတိုးတက်မှု လုပ်ငန်းစဉ်များ	အဆိုပြုသူ (အမျိုးသားများ/အမျိုးသမီးများ/အမျိုးသား+အမျိုးသမီး)	အခန်းကဏ္ဍ
၁	ကျွဲ၊ ငှက်၊ မကရော့ သင်	က + င	
၂	ဒိုက်၊ မျိုး၊ ရေ၊ + မွေးမြူရေး	က + င	
၃	စေ့၊ မြေ၊ ကျ၊ သစ်၊ စိန်	က + င	
၄			
၅			

ဥက္ကဋ္ဌ၊ ကျေးရွာစီမံကိန်းအထောက်အကူပြုကော်မတီမှ အတည်ပြုသည်။

အမည် ဦးတင်စိန် လက်မှတ် ခဏ္ဍ နေ့စွဲ ၁၇.၂.၂၀၁၇

၂၄။ ကျေးရွာအုပ်စုစီမံကိန်းလုပ်ငန်းခွဲရွေးချယ်ခြင်း (ပုံစံ-၄)

ပုံစံ - ၀ - ၄ ကျေးရွာအုပ်စုစီမံကိန်းလုပ်ငန်းခွဲရွေးချယ်ခြင်းပုံစံ (Form PC 4)

လက်ညှန်ဖက်၊ စီမံကိန်းလုပ်ငန်းခွဲရွေးချယ်မှုအစည်းအဝေးပြီးနောက်တွင် ကျေးရွာအုပ်စု CF/TF တို့၏ အတည်အတော်ကို လက်မှတ်ရေးထိုးပြီး အဆိုပါပုံစံအား ပြည့်စုံအောင်ဖြည့်သွင်းရမည်။ ဤပုံစံအား ပြည့်စုံစွာဖြည့်သွင်းပြီးပါက ကျေးရွာအုပ်စုစီမံကိန်းအတွက် TPIC သို့ ပေးပို့ရန်အတွက် နောက်ဆက်တွဲအဖြစ် ထားရှိရမည်။ CF မှ ကျေးရွာတစ်ရွာချင်းစီ၏ စီမံကိန်းလုပ်ငန်းခွဲအုပ်စု အချက်အလက်များကို MIS သို့ ထည့်သွင်းရမည်။ (ယခုနှစ်စီမံကိန်းလုပ်ငန်းခွဲ မလုပ်ကိုင်သော ကျေးရွာများ မပါဝင်ပါ။)

ကျေးရွာစည်းရုံးရေးမှူး/ဝန်ထမ်းအမည် ဦးဝင်းမောင်

နေ့စွဲ ၁၆.၆.၂၀၂၀ မြို့နယ် အင်းစိန်

စက်ဝန်းအားအမှတ်ဖြစ်ပေးပါ။(၂) စက်ဝန်း(၁) စက်ဝန်း(၂) စက်ဝန်း(၃) စက်ဝန်း(၄)

ကျေးရွာအုပ်စု ၆၂၈.၈၈၈

ကျေးရွာအမည်	ဆောင်ရွက်မည့် လုပ်ငန်းများ	အတိုင်အတာ	ခန့်မှန်း တိုက်ရိုက် အကျိုးခံစားခွင့် ရှိသူများ	အဆိုပြုတင်ပြသူ	ခန့်မှန်းကျန်ကျစရိတ်		စုစုပေါင်း
					စီမံကိန်းမှ ထည့်သွင်းမှု	ကျေးရွာမှ ထည့်သွင်းမှု	
၆၂၈	စာသင်ကျောင်း	၃၀ x ၂၄ x ၁၆	၁၆၀	ကျား မ ကျား+မ	၁၆၄.၅၀		
၆၂၉	ဘေးခိုအုံ၊ စတုဂံအုံ	၃၀ x ၃၀ x ၁၆	၂၂၆	ကျား မ ကျား+မ	၁၆၄.၅၀		
၆၃၀	စားစင် ကျေးရွာ	၁၅၅၀	၁၆၅၄	ကျား မ ကျား+မ	၆၀၀.၁၆၄		
၆၃၁	အင်္ဂလိပ် ကျေးရွာ	၆၅' x ၆' x ၈'	၃၇၈	ကျား မ ကျား+မ	၁၆၅.၁၆၄		
၆၃၂	အင်္ဂလိပ် ကျေးရွာ	၆၅' x ၆' x ၈'	၃၇၈	ကျား မ ကျား+မ	၁၆၅.၁၆၄		

မှတ်: ကျေးရွာအုပ်စု/စက်ဝန်းတစ်ခုစီတွင် အမည် လက်မှတ် ရက်စွဲ

၂၄။ ကျေးရွာအုပ်စုစီမံကိန်းလုပ်ငန်းခွဲရွေးချယ်ခြင်း (ပုံစံ-၄)

ပုံစံ - ၀ - ၄ ကျေးရွာအုပ်စုစီမံကိန်းလုပ်ငန်းခွဲရွေးချယ်ခြင်းပုံစံ (Form PC 4)

လက်ရွေးစင်များ စီမံကိန်းလုပ်ငန်းခွဲရွေးချယ်မှုအစည်းအဝေးပြီးနောက်တွင် ကျေးရွာအုပ်စုမှ CF/FF တို့၏ အကူအညီရယူ၍ ကျေးရွာစီထောက်ကော်မတီမှ လက်မှတ်ရေးထိုးပြီး အဆိုပါပုံစံအား ပြည့်စုံအောင်ဖြည့်သွင်းရမည်။ ဤပုံစံအား ပြည့်စုံစွာဖြည့်သွင်းပြီးပါက ကျေးရွာအုပ်စုမှူး၏ တာဝန်ခံချက်တွင် TPIC သို့ ပေးပို့ရန်အတွက် နောက်ဆက်တွဲအဖြစ် တာဝန်ရှိရမည်။ CF မှ ကျေးရွာတစ်ရွာချင်းစီ၏ စီမံကိန်းလုပ်ငန်းခွဲဆိုင်ရာ အချက်အလက်များကို MIS သို့ ထည့်သွင်းရမည်။ (ယခုစီမံကိန်းလုပ်ငန်းခွဲ မလုပ်ကိုင်သော ကျေးရွာများ မပါဝင်ပါ။)

ကျေးရွာစည်းရုံးရေးမှူး/ပန်တင်းအမည် _____ ဖြစ်စေရန် (၁) စတင်ဝန်း(၁) စတင်ဝန်း(၂) စတင်ဝန်း(၃) စတင်ဝန်း(၄)


နေ့စွဲ _____ ကျေးရွာအုပ်စု - ဦး လက်

ပြည့်နယ်/တိုင်း _____ ပြည်နယ် _____ စုမား _____

ကျေးရွာအမည်	ဆောင်ရွက်မည့် လုပ်ငန်းများ	အတိုင်းအတာ	ခန့်မှန်း တိုက်ရိုက် အကျိုးစီးပွားနှင့် ရိက္ခာများ	အဆိုပြုထားသည့် အမျိုးအမည်	စီမံကိန်းမှ ထည့်သွင်းမှု	ခန့်မှန်းကုန်ကျစရိတ်	
						ကျေးရွာမှ ထည့်သွင်းမှု	အခြားထည့်သွင်းမှု (ခေါ်ပြုပါ) ထည့်သွင်းမှု အမည်/အဖွဲ့
စောလင်း	ဘက်ခုံသုံးစုံ၊ မတင်စားခင်း	၃၀ x ၂၇ x ၁၁	၁၂၅	ကုန်း မ အကျား+မ	၁၆၀ သိန်း		
ကွဲ ၀	ပိစီစီစီအေ	၅၀၀	၃၅	ကုန်း မ အကျား+မ	၃၀ သိန်း		
ရွှေဘို	မိသားစုအေးအေး	၃၅၀၀ x ၁၆ x ၁၅	၁၂၅	ကုန်း မ အကျား+မ	၃၀ သိန်း		
ကျေးရွာအမည်	စာသင်ကျောင်း	၃၀ x ၂၅ x ၁၀	၅၅	ကုန်း မ အကျား+မ	၅၀ သိန်း		

ရာထူး ကျေးရွာအုပ်စု စီမံကိန်းစီမံကိန်းဦးစီးဌာန အမည် လက်မှတ် ရက်စွဲ

၂၅။ အစည်းအဝေးမှတ်တမ်းများ



မှတ်တမ်း တင်သူ

လက်မှတ် -

စာမျက်နှာ -

ဂဏန်း -

ရက်စွဲ -

၂၅။ အစည်းအဝေးမှတ်တမ်းများ

— စာရပ်ကွင်း၊ ဂျော့ဂျွာ တာဝါယန္တိန္ဒိမ်နိန်၊ ဒုတိယ အခြေစိုက်ရေး ဖိတ်ခေါ်ရေးအဖွဲ့
၏ ဖွဲ့စည်းပုံ

ယူဆရာ ဗဟိုဌာနကြီး၊ တာဝါယန္တိန္ဒိမ်နိန် အဖွဲ့အစည်း (၂၀၁၅-၁၆)
ဂျော့ဂျွာ၊ စာရပ်ကွင်း၊ ဂျော့ဂျွာ ဌာနကြီး၊ အစည်းအဝေးကြီး၊ အစည်းအဝေးကြီး (၂၀၁၅-၁၆)
ဒါ့အပြင် အစည်းအဝေးကြီး ပြုလုပ်ခဲ့ပါသည်။

* အစည်းအဝေး တာဝန်များနှင့် ဝန်ထမ်းများ *

၁။ ဦးစီးအဖွဲ့ကြီး (ယူဆရာကြီး၊ ဦးစီးအဖွဲ့)

၂။ ဦးစီးအဖွဲ့ (လ/စာအုပ်ရေးဆရာ၊ ပညာရေး)

● စာရပ်ကွင်း၊ ဂျော့ဂျွာ ဌာနကြီး (ယူဆရာ) ဦးစီးအဖွဲ့ (ယူဆရာ)
တာဝန်များနှင့် တာဝါယန္တိန္ဒိမ်နိန်၊ ဒုတိယ အခြေစိုက်ရေးအဖွဲ့၏ ဖွဲ့စည်းပုံ
အရပ်ကွင်း ပြုလုပ်ပါသည်။

* ဂျပန်ဘာသာရေး *

ယူဆရာ ဗဟိုဌာနကြီး၊ တာဝါယန္တိန္ဒိမ်နိန်၊ လုပ်ငန်းခွင်များ၊ စာရပ်ကွင်း
၏ အစည်းအဝေး ဂျပန်ဘာသာရေး ပြုလုပ်ပါသည်။

* အစည်းအဝေးမှတ်တမ်း *

အစည်းအဝေး အဖွဲ့အစည်းများကို စတင် ပြုလုပ်ကြားခဲ့ပြီး

● ဦးစီးအဖွဲ့ကြီး က စတင် စာရပ်ကွင်း၊ တိုင်ကြားရေး အဖွဲ့အစည်းများ ဖွဲ့စည်းပေးရာ
မှ ယူဆရာများ စွမ်းဆောင်ရည်မြှင့်တင်ရေး၊ လာအို အစည်းအဝေးနှင့် အစည်းအဝေးများ
လည်း ဖွဲ့စည်းပေးရာ ဂျပန်ဘာသာရေး ဖွဲ့စည်းပေးရာ ယူဆရာကြီး၏ အဖွဲ့အစည်းများ
ပြုလုပ်ကြားခဲ့ပါသည်။ ဦးစီးအဖွဲ့ကြီးမှ အစည်းအဝေးများ ပြုလုပ်ပေးရာ
ကြားခဲ့ပြီး လုပ်ငန်းခွင်များ စွမ်းဆောင်ရည်မြှင့်တင်ရေး ဖွဲ့စည်းပေးရာ
ဦးစီးအဖွဲ့ကြီး၏ အဖွဲ့အစည်းများ ပြုလုပ်ပါသည်။

* အစည်းအဝေးမှတ်တမ်း *

အစည်းအဝေး တာဝန်များနှင့် လာအို ဂျော့ဂျွာ ယူဆရာများ
အစည်းအဝေး အဖွဲ့အစည်းများ ဖွဲ့စည်းပေးရာ ဦးစီးအဖွဲ့ကြီး၏ အဖွဲ့အစည်းများ
များကို ဂျော့ဂျွာ ယူဆရာမှ စွမ်းဆောင်ရည်မြှင့်တင်ရေး ပြုလုပ်ပါသည်။
အစည်းအဝေးကို ဦးစီးအဖွဲ့ကြီးမှ အစည်းအဝေးများ ပြုလုပ်ပေးရာ
ခဲ့ပါသည်။

၂၆။ ကဏ္ဍအလိုက်ဦးစားပေးဖွံ့ဖြိုးရေးလုပ်ငန်းစဉ်များ

၃၁။ ကဏ္ဍအလိုက်ဦးစားပေးဖွံ့ဖြိုးရေးလုပ်ငန်းစဉ်များ

နောက်ဆက်တွဲ (၄) ခြားနားသောအပိုင်းများအတွက် ဦးစားပေးဖွံ့ဖြိုးရေးလုပ်ငန်းစဉ်များအနှစ်ချုပ်

	အဆင့်	လုပ်ငန်း	မည်သည့်ဦးစားပေးလဲ	လ/နှစ်	ကျေးဇူးတင်စာအုပ်(သို့) အုပ်စု	ပြင်ပမှမည်သူထောက်ပံ့မလဲ
အခြေအခံဆောက်လုပ်ရေး	၁	ရွာတွင်းနက္ခတ်က ဖြစ်ပစ်	✓ ကျား ✓ ဝ		ကျေးဇူး	မဟုတ်ပါ။
	၂	ဆေးရုံ	✓ ကျား ✓ ဝ		ကျေးဇူး	မဟုတ်ပါ။
	၃	စာအိမ်	✓ ကျား ✓ ဝ		ကျေးဇူး	မဟုတ်ပါ။
	၄		✓ ကျား ✓ ဝ			
	၅		✓ ကျား ✓ ဝ			
အသက်မွေးဝမ်းကျောင်းမှ ဝင်ရောက်ရေး	၁	စိုက်ပျိုးရေး	✓ ကျား ✓ ဝ			မဟုတ်ပါ။
	၂	မြေဖျော့ရေး	✓ ကျား ✓ ဝ			မဟုတ်ပါ။
	၃		✓ ကျား ✓ ဝ			
	၄		✓ ကျား ✓ ဝ			
	၅		✓ ကျား ✓ ဝ			
ကျန်းမာရေးနှင့် အဟာရ	၁		✓ ကျား ✓ ဝ			
	၂		✓ ကျား ✓ ဝ			
	၃		✓ ကျား ✓ ဝ			
	၄		✓ ကျား ✓ ဝ			
	၅		✓ ကျား ✓ ဝ			
ပညာရေး	၁		✓ ကျား ✓ ဝ			
	၂		✓ ကျား ✓ ဝ			