

ပြည်ထောင်စုသမ္မတမြန်မာနိုင်ငံတော်အစိုးရ  
စိုက်ပျိုးရေး၊ မွေးမြူရေးနှင့် ဆည်မြောင်းဝန်ကြီးဌာန  
ကျေးလက်ဒေသဖွံ့ဖြိုးတိုးတက်ရေးဦးစီးဌာန  
အမ်းမြို့နယ်



လူထုဗဟိုပြုစီမံကိန်း

National Community Driven Development Project  
(NCDDP)



ကျေးရွာဖွံ့ဖြိုးရေးအစီအစဉ်

Village Development Plan (VDP)

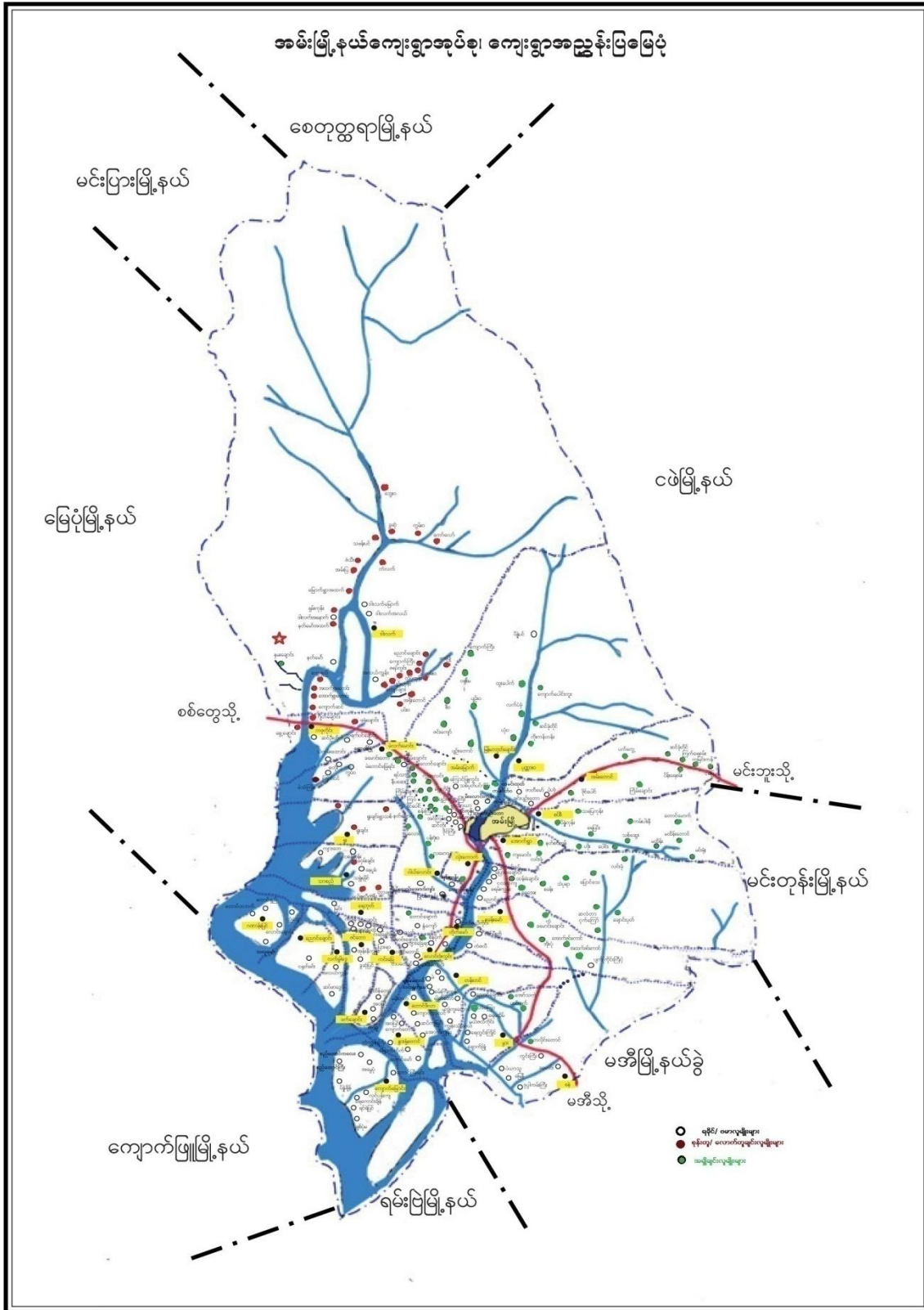
သာစည်ကျေးရွာအုပ်စု၊ သရွဲ(ရခိုင်)ကျေးရွာ

# မာတိကာ

၁။ မြို့နယ်မြေပုံ	၁
၂။ ကျေးရွာအုပ်စုမြေပုံ	၂
၃။ အုပ်စုတွင်ပါဝင်သောကျေးရွာများစာရင်း	၃
၄။ ကျေးရွာအခြေခံအချက်အလက်များ	၄
၅။ လူထုပူးပေါင်းပါဝင်သောလူမှုဆန်းစစ်ခြင်းနှင့် အကဲဖြတ်ခြင်းလုပ်ငန်းစဉ် (PSA/PRA) ဇယား။	၆-၇
၆။ ကျေးရွာလူမှုရေးပြုသယံဇာတပြမြေပုံ	၈
၇။ ကျေးရွာလူမှုရေးပြုသယံဇာတပြမြေပုံသုံးသပ်ချက်	၉
၈။ ရာသီခွင်ပြဇယားပုံ	၁၀
၉။ ရာသီခွင်ပြဇယားပုံသုံးသပ်ချက်	၁၁
၁၀။ ဦးစားပေးလုပ်ငန်းခွဲများနှိုင်းယှဉ်ရွေးချယ်ခြင်းပြဇယား	၁၂
၁၁။ ဦးစားပေးလုပ်ငန်းခွဲများနှိုင်းယှဉ်ရွေးချယ်ခြင်းပြဇယားသုံးသပ်ချက်	၁၃
၁၂။ ပြဿနာသစ်ပင်ပြပုံ	၁၄
၁၃။ ပြဿနာသစ်ပင်ပြပုံသုံးသပ်ချက်	၁၅
၁၄။ ကျေးရွာတွင်းအဖွဲ့အစည်းများအကြားချိတ်ဆက်မှုပြဇယား	၁၆
၁၅။ ကျေးရွာတွင်းအဖွဲ့အစည်းများအကြားချိတ်ဆက်မှုပြဇယားသုံးသပ်ချက်	၁၇
၁၆။ လူမှုစီးပွားအဆင့်သတ်မှတ်ခြင်းပြဇယား	၁၈
၁၇။ လူမှုစီးပွားအဆင့်သတ်မှတ်ခြင်းပြဇယားသုံးသပ်ချက်	၁၉
၁၈။ ပင့်ကူအိမ်ကွန်ယက်ဇယား	၂၀
၁၉။ ပင့်ကူအိမ်ကွန်ယက်ဇယားသုံးသပ်ချက်	၂၁
၂၀။ ကော်မတီဝင်များရွေးချယ်ခြင်းနှင့် ကျေးရွာဖွံ့ဖြိုးရေးအစီအစဉ်ဆောင်ရွက်မှုမှတ်တမ်းခါတ်ပုံများ	၂၂
၂၁။ ကျေးရွာအချက်အလက် (ပုံစံ-၁)	၂၃- ၂၅
၂၂။ စီမံကိန်းစက်ဝန်းအချိန်ဇယား (ပုံစံ-၂)	၂၆- ၂၇
၂၃။ ကျေးရွာဖွံ့ဖြိုးရေးဦးစားပေးအစီအစဉ် (ပုံစံ-၃)	၂၈- ၂၉

၂၄။ ကျေးရွာအုပ်စုစီမံကိန်းလုပ်ငန်းခွဲရွေးချယ်ခြင်း (ပုံစံ-၄)	၃၀
၂၅။ အစည်းအဝေးမှတ်တမ်းများ	၃၁-၃၃
၂၆။ ကဏ္ဍအလိုက်ဦးစားပေးဖွံ့ဖြိုးရေးလုပ်ငန်းစဉ်များ	၃၄-၃၅

# ၁။ အမ်းမြို့နယ်မြေပုံ





၃။ သာစည်အုပ်စုရှိကျေးရွာများစာရင်း

စဉ်	ကျေးရွာအုပ်စုအမည်	ကျေးရွာအမည်
၁	သာစည်	တာဖျား
		သာစည်
		သရွဲ(ချင်း)
		သရွဲ(ရခိုင်)
		မဝမ်း(ချင်း)
		မဝမ်း(ရခိုင်)
		ငစနဲကုန်း

## ၄။ ကျေးရွာအခြေခံအချက်အလက်

### (၁) ကျေးရွာသမိုင်းအကျဉ်း

သရွဲ (ရခိုင်)ကျေးရွာသည် လွန်ခဲ့သော နှစ်ပေါင်း (၁၅၀)ခန့်က တည်ဆောက်ထားသော ရွာဖြစ်ပါသည်။ သရွဲ (ချင်း)ရွာနှင့် ထိစပ်နေသော ရွာလည်းဖြစ်ပါသည်။ ယခင်က အိမ်ခြေ (၁၀)အိမ်ခန့်နှင့် စတင်တည်ထောင်ခဲ့ပြီး ဒုတိယကမ္ဘာစစ်အပြီးတွင် တည်ထားခဲ့သော ရွာလေးတစ်ရွာဖြစ်ပါသည်။ ပထမဆုံးတည်ထားကိုးကွယ်သော ဘာသာမှာ ဗုဒ္ဓဘာသာနှင့် ချင်းလူမျိုးများမှာ ခရစ်ယာန်ဘာသာကိုသာ ကိုးကွယ်ကြောင်း သိရှိရပါသည်။ ယခင်ကရွာမြောက်ဘက်တွင် သစ်ပင်အိုကြီးများ တည်ရှိလျက်ရှိပြီး၊ ထိုအပင်များမှာ ယခုထိတိုင် ကျန်ရှိ နေဆဲလမ်းများလည်း ရှိပါသည်။ ဒုတိယကမ္ဘာ စစ်အပြီးမှ တည်ထားသော စေတီပုထိုးများနှင့် ဘုရားကျောင်း များမှာ အခုအချိန်ထိ တည်ထားကိုးကွယ်လျက် ရှိပါသည်။ သရွဲရွာသူ၊ ရွာသားများသည် ဆင်းရဲမွဲတေမှုဖြင့် အသက်မွေးဝမ်းကျောင်း ပြုကြရသည်။ သမိုင်းကြောင်းတစ်လျှောက်တွင် သရွဲ (ရခိုင်)ကျေးရွာကို ကြည့်မည် ဆိုလျှင် သိုက်ဆရာများလည်း ရောက်ရှိခဲ့ဖူးသည်ဟု သိရှိရပါသည်။ ထိုသိုက်ဆရာများမှာ မည်သို့မည်ပုံ ပေါ်ထွက်လာခဲ့သည်ကို ရွာသူ၊ ရွာသားများ မသိခဲ့ကြပေ။ ယခုအချိန်တွင် သရွဲ(ရခိုင်)ရွာသူ၊ရွာသားများသည် လက်ရှိလယ်ကိုမှီ၊ စိုက်ခင်းရှိသူ စိုက်ခင်းကို အမှီသဟဲပြုကာ လုပ်ကိုင်စားသောက်ကြရပါသည်။ (၂၀၁၅) ခုနှစ် ရေကြီးမှုတွင်လည်း သရွဲ (ရခိုင်)ကျေးရွာသည် ရေကြီးမှုဒဏ်ကိုခံစားရပြီး ကျေးရွာတွင် လူနေအိမ် များနှင့်အိမ်မွေးတိရစ္ဆာန်အချို့ သေကြေပျက်စီးခဲ့ရပါသည်။ သမိုင်းကြောင်းတစ်လျှောက်တွင် မမေ့နိုင်သော အဖြစ်အပျက်တစ်ခုအဖြစ် မှတ်တမ်းတင်ထားမိပါသည်။

(၃) လူနည်းစုလူမျိုးစုအိမ်ထောင်စု

အမျိုးအစား	အိမ်ထောင်စု	ကျား	မ	စုစုပေါင်း
မရှိ	-	-	-	-

(၄) ထိခိုက်လွယ်အုပ်စုများ

ထိခိုက်လွယ်အုပ်စု	အိမ်ထောင်စု	ကျား	မ	စုစုပေါင်း
သက်ကြီး	၆	၄	၃	၇

(၅) အဓိကစီးပွားရေးလုပ်ငန်း

စိုက်ပျိုးရေး	မွေးမြူရေး	အသေးစားစီးပွားရေး	အခြား
စပါး	နွား	ဝါးခုတ်ခြင်း	ကျပန်း
အုန်း	ဆိတ်	ကိုင်းစိုက်ပျိုးခြင်း	
ဒညင်း	ကြက်	တံငါလုပ်ငန်း	
သီဟိုဠ်	ဝက်	ဈေးဆိုင်ရောင်းခြင်း	
ရာဘာ	ကျွဲ		

(၆) ကျေးရွာအတွင်းအဓိကပိုင်ဆိုင်မှုများ

ကျေးရွာပိုင်ဆိုင်မှုများ	လယ်	ကိုင်း	တောင်ယာ	စားကျက်မြေ	နှစ်ရှည်စိုက်ခင်း	သဲ/ကျောက်ရရှိမှု	ရေတွင်း/ရေကန်	စက်ရေတွင်း/စိမ့်စမ်းရေသွယ်	ချောင်စေး
အရေအတွက်	၅၀	၂၀	၁၀	၅	၂၀	ရှိ	ရှိ	မရှိ	မရှိ
ကျေးရွာပိုင်ဆိုင်မှုများ	ကား	ထော်လာဂျီ	ဆိုင်ကယ်	စက်လှေ	စပါးကြိတ်စက်	ဈေးဆိုင်	မီးစက်		
အရေအတွက်	၂	၂	၃၀	၁၀	၃	၁၂	၂		

(၇) ကျေးရွာအတွင်းအခြားပိုင်ဆိုင်မှုများ

ကျေးရွာပိုင်ဆိုင်မှုများ	ရေတင်စက်	လယ်ထွန်စက်	ကျွဲ	နွား	ကြက်	ဝက်	ဆိတ်	လုပ်သား	ကျွမ်းကျင်လုပ်သား
အရေအတွက်	၂	၅	၃၀	၁၂၀	၃၀၀	၃၀	၃၀	၂၀၀	၁၀

(၈) ကျေးရွာရှိအသုံးပြုနိုင်သောအရင်းအမြစ်/ အချက်အလက်များ

အရင်းအမြစ်	ဆေးရုံ/ဆေးခန်း	အ.မ.က/အ.လ.က/အ.ထ.က	ဈေး	မြေတူးစက်	လမ်းကြိတ်စက်	မြေသယ်ကား	ကွန်ကရစ်ဖျော်စက်
အရေအတွက်	၁	၁	မရှိ	မရှိ	မရှိ	မရှိ	မရှိ




၅။ လူထုပေါင်းစုံပါဝင်သော လူမှုဆန်းစစ်ခြင်းနှင့် အကဲဖြတ်ခြင်းလုပ်ငန်းစဉ် (PSA/PRA) အကျဉ်းချုပ်ဇယား

စဉ်	အကြောင်းအရာ	ရက်စွဲ	ဦးတည်အုပ်စု	တက်ရောက်သူ			အဓိကဆွေးနွေးချက်
				ကျား	မ	ပေါင်း	
၁	ကျေးရွာလူမှုရေးပြုသယံဇာတပြမြေပုံ ( Social Map / Resource Map)	၉.၁၂.၂၀၁၆	ကျေးရွာသူကျေးရွာသားများ၊ ကော်မတီဝင်များ	၂၀	၁၅	၃၅	ကျေးရွာနယ်နိမိတ်အတွင်းရှိ အိမ်ခြေ၊ လယ်မြေ၊ စိုက်ခင်း၊ ဘုရားပုထိုးများစသောကျေးရွာ၏လက်ရှိအခြေအနေနှင့်ပိုင်ဆိုင်မှုပြအခြေအနေများကိုရေးဆွဲဖော်ထုတ်ခဲ့သည်။
၂	ရာသီခွင်ပြပြက္ခဒိန် ( Seasonal Calender)	၉.၁၂.၂၀၁၆	ကျေးရွာသူကျေးရွာသားများ၊ ကော်မတီဝင်များ	၃၀	၂၀	၅၀	ကျေးရွာရှိရွာသူရွာသားများ၏ ရာသီအလိုက် စိုက်ပျိုးရေး၊ မွေးမြူရေး၊ စိုက်ပျိုးချိန်ရိတ်သိမ်းချိန်၊ တိရိစ္ဆာန်များရောဂါဖြစ်ပွားမှု၊ သီးနှံများပိုးမွှားကျရောက်မှု၊ ရာသီပွဲ တော်များ၊ ကျေးရွာမှ လူများဝင်ငွေရရှိမှုအခြေအနေများကို ကျေးရွာမှ လူများပါဝင်ဆွေးနွေးရေးဆွဲကြသည်။
၃	ကျေးရွာ၏ဦးစားပေး အစီအစဉ်ပြဇယား (Metric Ranking)	၉.၁၂.၂၀၁၆	အမျိုးသားအုပ်စု၊ အမျိုးသမီးအုပ်စု	၁၂	၁၄	၂၆	ကျေးရွာသူကျေးရွာသားများ၏ ကျေးရွာအတွက် အဓိကလိုအပ်သောစီမံကိန်းလုပ်ငန်းခွဲများကိုညှိနှိုင်းတိုင်ပင်ရေးဆွဲခဲ့ကြသည်။
၄	ပြဿနာသစ်ပင် ( Problem Tree)	၉.၁၂.၂၀၁၆	ကျေးရွာသူကျေးရွာသားများ၊ ကော်မတီဝင်များ	၂၅	၁၀	၃၅	ကျေးရွာသူအများစုရွေးချယ်ခဲ့သောစီမံကိန်းလုပ်ငန်းခွဲ၏ကျိုးကြောင်းဆက်စပ်မှုများကို ပြဿနာသစ်ပင်ဖြင့်စိစစ်သုံးသပ်ခဲ့ကြသည်။
၅	အဖွဲ့အစည်းချိတ်ဆက်ပုံ (Venn Diagram)	၉.၁၂.၂၀၁၆	ကျေးရွာသူကျေးရွာသားများ၊ ကော်မတီဝင်များ၊ ကျေးရွာအုပ်ချုပ်ရေးအဖွဲ့ဝင်များ	၂၀	၁၀	၃၀	ကျေးရွာအတွင်းတွင်ရှိနေသောလူမှုအဖွဲ့အစည်းများနှင့် ကျေးရွာလူထုအကြား ချိတ်ဆက်နေမှုကို ထင်သာမြင်သာရှိအောင် ဖော်ဆောင်နိုင်ခဲ့သည်။

၆	လူမှုစီးပွားအဆင့်သတ်မှတ်ခြင်း (Wealth Ranking)	၉.၁၂.၂၀၁၆	ချမ်းသာ၊ အလယ်အလတ်၊ နွမ်းပါး	၃၀	၂၀	၅၀	ကျေးရွာအတွင်းရှိ လူများအကြား၊ ငွေကြေး၊ ပစ္စည်းဥစ္စာ၊ နေအင်အားပိုင်ဆိုင်မှုအဆင့်ခွဲခြားပြသခြင်းဖြင့် ကျေးရွာအတွက် လိုအပ်မည့် ဝင်ငွေ ရရှိရေးအစီအစဉ်များကို ထည့်သွင်းစဉ်းစားနိုင်ရန် စဉ်းစားခဲ့ကြသည်။
၇	ပင့်ကူအိမ်ကွန်ယက် (Spider Web)	၉.၁၂.၂၀၁၆	ကျေးရွာသူကျေးရွာသားများ၊ အမျိုးသားအုပ်စု၊ အမျိုးသမီးအုပ်စု	၁၀	၁၀	၂၀	အမျိုးသားနှင့် အမျိုးသမီးများ အကြား အလုပ်အကိုင်အခွင့်အလမ်း၊ တန်းတူ အခွင့်အရေး၊ ပညာ သင်ကြားနိုင်မှု၊ ဘဝလုံခြုံမှု စသည့် အခြေအခြေအနေအရပ်ရပ်ကို ဆွေးနွေးခဲ့ကြသည်။

၆။ ကျေးရွာဖွံ့ဖြိုးရေးအစီအစဉ်အတွက်အသုံးပြုခဲ့သော PRA Tools များတစ်ခုချင်းစီအတွက်သုံးသပ်ချက်များ



# ၇။ သာစည်အုပ်စု၊ သရွဲ(ရခိုင်)ကျေးရွာမြေပုံသုံးသပ်ချက်

တည်နေရာ။	လောင်ဂျီတွဒ် ၉၃.၈၈	လက်တီတွဒ်- ၁၉.၆၇
----------	--------------------	------------------

သရွဲ (ရခိုင်)ကျေးရွာသည် တပ်တောင်မြို့မှ ဒုက္ကံရွာသို့ သွားရာလမ်းတွင် တည်ရှိသော ရွာဖြစ်သည်။ အမ်းတောင်တန်း၏ အနောက်ဘက်အခြမ်းတွင် တည်ရှိပြီး သရွဲ(ချင်း)ရွာနှင့် ထိစပ်နေသော ရွာလည်း ဖြစ်ပါသည်။ မိုးတွင်းအခါတွင် သွားလာရေးခက်ခဲသဖြင့် ယခုအခါတွင် ကျောက်ချောလမ်းဖြင့် တပ်တောင်မှ သာစည်ရွာအထိ ခင်းထားလျက်ရှိပါသည်။

ကျေးရွာ၏ အဓိကစီးပွားရေးလုပ်ငန်းမှာ လယ်လုပ်၊ သီဟိုဠ်ခင်းလုပ်၊ အခြားသောရွေ့ပြောင်း အလုပ် အကိုင်များကို အဓိကထားစိုက်ပျိုးကြသည်။ သရွဲ (ရခိုင်)ရွာ၏ အောက်ဘက်တွင် ချောင်းမကြီး လည်းရှိပြီး တံငါအလုပ်ကိုလည်း လုပ်ကိုင်စားသောက်ကြသည်။













အဖြစ်များသောရောဂါ	ငှက်ဖျား
အိမ်သာသုံးစွဲမှု၊ ယင်လုံအိမ်သာသုံးစွဲမှု	ရှိ
ကြိုတွေ့ရသော သဘာဝသေးအန္တရာယ်	ရေဘေး
စာသင်ကျောင်း၊ ဆေးပေးခန်း၊	စာသင်ကျောင်းရှိ၊ ဆေးပေးခန်းမရှိ
ကျောင်းသားအရေအတွက်	(၅၀)ဦး
တက္ကသိုလ်ဝင်တန်းအောင် -	(၁၅)ဦး
ကျေးရွာတွင်အဓိကကြိုတွေ့နေရသောအခက်အခဲ -	လမ်းပန်းဆက်သွယ်ရေး၊ ပညာရေး အခက်အခဲကြိုတွေ့နေရ

၈။ ရာသီခွင်ပြဇယား

ရာသီ အလိုက်ဖြစ်ပေါ်မှု အခြေအနေပြ ပြက္ခဒိန် ရေးဆွဲခြင်း

ကျေးဇူးအမည်... နေ့စွဲ... နေရာ...

ကျေးဇူးအမည်... နေ့စွဲ... နေရာ...

အကြောင်းအရာ	တပေါင်း	တန်ခူး	လဆုန်	နယုန်	ဝါဆို	ဝါခေါင်	တော်သလင်း	သီတင်းကျွတ်	တန်ဆောင်မုန်း	နတ်တော်	ပြာသို	တနင်္ဂနွေ
မိုးများသောက်												
ရေကြီး/မုန်တိုင်း				မုန်တိုင်း	ရေကြီး	ရေကြီး	မုန်တိုင်း					
ရာသီပွဲတော်များ												
အလုပ်များသောက်												
ဝမ်းဗေ့ကောင်းသောက် (လယ်မြို့)												
ဝမ်းဗေ့ကောင်းသောက် (လက်လုပ်လက်စား)												
သောက်သုံးရေ ရရှိမှု												
ရောဂါဖြစ်ပွားမှု												

၉။ ရာသီခွင်ပြဇယားသုံးသပ်ချက်

သရွဲ(ရခိုင်)ကျေးရွာရှိ ကျေးရွာသူ၊ ကျေးရွာသားများသည် တပေါင်း၊ တန်ခူးလတွင် စပါးရောင်း၊ သခွားစိုက်၊ သီဟိုဠ်စေ့ခူးချိန်လည်းဖြစ်၍ ဝင်ငွေကောင်းသော အချိန်လည်းဖြစ်ပါသည်။ ပွဲတော်များအဖြစ် တန်ခူးလတွင် သင်္ကြန်ပွဲတော်များကို ကျင်းပကြပါသည်။ နွေရာသီတွင် အပူရှိန်ပြင်းထန်သောကြောင့် ရေရှားပါးမှု ရှိပါသည်။

ကဆုန်၊ နယုန်လများတွင်လည်း ရေရှိမှုနည်းပါး၍နေပြီ၊ နယုန်လတွင် ရေကြီးမှုတွေနှင့် မုန်တိုင်းများ ဖြစ်တတ်ပါသည်။ လယ်သမားတွေမှာ နယုန်လတွင် လယ်စိုက်ပျိုးရန်ကြိုတင်ပြင်ဆင်ကြပြီး ပါဆို၊ ဝါခေါင်လများတွင် ကောက်စိုက်မှုများကို ပြုလုပ်ကြပါသည်။ ထို့ကြောင့် လက်လုပ်လက်စားလုပ် ကိုင်စားသောက်သူများမှာ ဝင်ငွေကောင်းကြပါသည်။ မိုးအလွန်အကျွံရွာသောကြောင့် ရေကြီးမှု ဒဏ်ကိုပါခံစားကြရပါသည်။ အဖြစ်များသော ရောဂါများမှာ ငှက်ဖျားရောဂါများ ဖြစ်တတ်ပါသည်။

တော်သလင်းနှင့် သီးတင်းကျွတ်လတွင် မိုးရွာလိုက်နေပူလိုက်ဖြစ်တတ်ပါသည်။ မုန်တိုင်းများလည်း ဖြစ်တတ်ပါသည်။ ကောက်ယင်စပါးများကိုပါ ရိတ်သိမ်းကြရပါသည်။ ရောဂါများအဖြစ် နှာစေး၊ ချောင်းဆိုး ရောဂါများ ဖြစ်တတ်ပါသည်။ တန်ဆောင်မုန်းလနှင့် နတ်တော်လများသည် ဆောင်းတွင်းကာလဖြစ်သောကြောင့် နှင်းမြူကျတတ်ပြီး တစ်သီးစားသီးနှံများကို စိုက်ပျိုးရန် ပြင်ဆင်ကြရပါသည်။ အသီးအနှံများရောင်းရသော အချိန်ဖြစ်သောကြောင့် ဝင်ငွေကောင်းသောအချိန်လည်း ဖြစ်ပါသည်။

သရွဲ(ရခိုင်)ကျေးရွာ၏ ရာသီခွင်ပြဇယားအရ ကျေးရွာသူ၊ ကျေးရွာသားများတွင် အလုပ်အားလုပ်သော အချိန်ဟူ၍ သိပ်မရှိပေ။ လက်လုပ်လက်စားလုပ်ကြသောသူနှင့် တောင်သူလယ်သမားသာဖြစ်ကြပါသည်။



၁၀။ ကျေးရွာဦးစားပေးအစီအစဉ်ဇယား

ဆောင်ရွက်ရန်လိုအပ်ချက်များကိုဦးစားပေးရွေးချယ်ခြင်း

နေ့စွဲ: ၂၀၂၁ ခု၊ ၁၀/၁၆

ကျေးရွာအမည်: သဲရွဲ (၅) ခုရွာ

အကြောင်းအရာ	၁	၂	၃	၄	၅	၆	၇	ရမှတ်	ဦးစားပေးအဆင့်
၁ ရွာတွင်းကျွန်းကျွန်းလမ်း	* ရွာတွင်းကျွန်းကျွန်းလမ်း	ရွာတွင်းကျွန်းကျွန်းလမ်း	ရွာတွင်းကျွန်းကျွန်းလမ်း	ရွာတွင်းကျွန်းကျွန်းလမ်း				၃	၁
၂ ရွာကျွန်းကျွန်း	* ရွာကျွန်းကျွန်း	ရွာကျွန်းကျွန်း	ရွာကျွန်းကျွန်း	ရွာကျွန်းကျွန်း				၁	၃
၃ အကျွန်းကျွန်း			*					၁	၂
၄ အကျွန်းကျွန်း									
၅					*				
၆						*			
၇							*		

- ၁) ပထမဦးစားပေး = ရွာတွင်းကျွန်း
- ၂) ဒုတိယဦးစားပေး = အကျွန်းကျွန်း
- ၃) တတိယဦးစားပေး = အကျွန်းကျွန်း

တက်ကြွစွာ ပူးပေါင်းပါဝင်ပါ။  
ကျား = ၂၅  
မ = ၂၀

အုတ်စု = ၁၀၀  
ကျား = ၂၅ (၅၅)

**၁၁။ ကျေးရွာဦးစားပေးအစဉ်ဇယားသုံးသပ်ချက်**

သရွဲ(ရခိုင်) ကျေးရွာသူ၊ ကျေးရွာသားများသည် ကြုံတွေ့နေရသော အခက်အခဲများအပေါ် အခြေခံကာ ကျေးရွာအတွင်းရှိ အခက်အခဲ၊ ပြဿနာနှင့် လိုအပ်ချက်များ ဖော်ထုတ်ဆွေးနွေးကြရာ အမျိုးသမီးအဖွဲ့၊ အမျိုးသားအဖွဲ့တို့မှ မိမိတို့၏ ကျေးရွာရှိလိုအပ်ချက်များကို စာရင်းပြုစုကာ ထိုလိုအပ်ချက်များကို မည်သည့် နည်းလမ်းဖြင့် ဖြေရှင်းမည်၊ မည်သည့်လုပ်ငန်းအမျိုးအစားဖြင့် ထိုအခက်အခဲများကို ဖြေရှင်းမည်၊ မည်သူက တာဝန်ယူဖြေရှင်းမည် စသည်ဖြင့် စဉ်းစားအဖြေထုတ်ကာ ကျေးရွာအခက် အဓိကလိုအပ်သည့် စီမံကိန်း လုပ်ငန်းခွဲကို ဦးစားပေးအစဉ်အဆင့်ဆင့်ဖြင့် ကျေးရွာသူ၊ကျေးရွာသားများကြားတွင် ရွေးချယ်ခဲ့ကြသည်။

သရွဲ(ရခိုင်)ကျေးရွာအတွက် အဓိကလိုအပ်ချက်မှာ ရွာတွင်းလမ်းကွန်ကရစ်လမ်း ပြုလုပ်ရန်ဖြစ်ပြီး အမျိုးသမီး အဖွဲ့၊ အမျိုးသားအဖွဲ့ (၂)ဖွဲ့လုံးမှ ဦးစားပေးရွေးချယ်ခဲ့သော စီမံကိန်းလုပ်ငန်းခွဲ ဖြစ်ပါသည်။





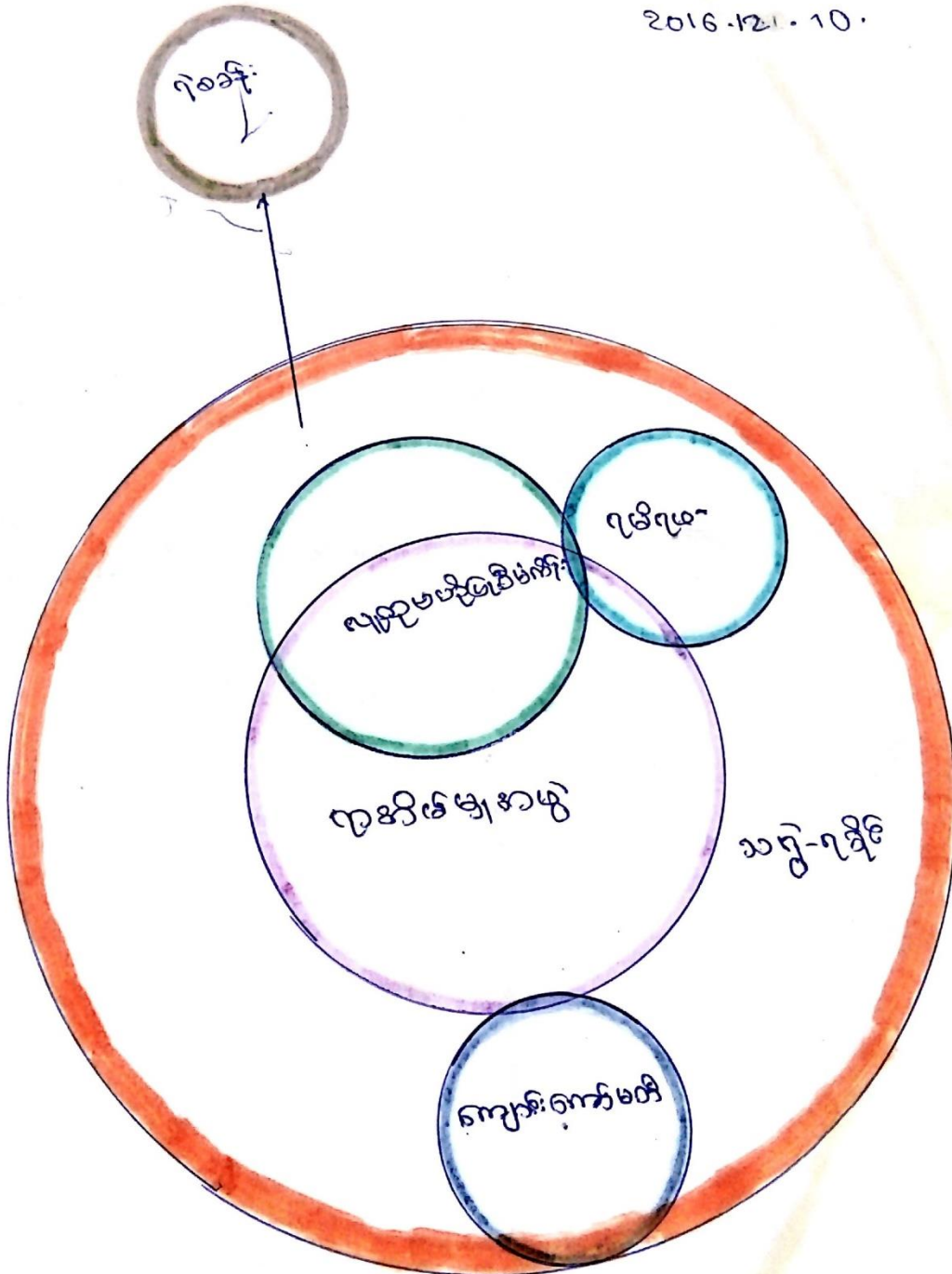
## ၁၃။ ပြဿနာသစ်ပင်သုံးသပ်ချက်

သရွဲ(ရခိုင်)ကျေးရွာသည် အမ်းတောင်တန်း၏ အနောက်ဘက်တွင် တည်ရှိနေသောကြောင့် လမ်းပန်းဆက်သွယ်ရေး အနည်းငယ်အခက်ခဲမှု ရှိပါသည်။ ရွာသူ၊ ရွာသားများတွင် မိုးတွင်းအခါတောင် ရေကျစီးဆင်းသောကြောင့် သရွဲ(ရခိုင်)ရွာတွင်းလမ်းမှာ သွားလာရခက်ခဲမှုရှိပါသည်။ လမ်းမကောင်းသောကြောင့် ကလေးငယ်များအတွက် ကျောင်းတက်ကျောင်းဆင်းချိန်တွင် အခက်အခဲများ ရှိကြပါသည်။ ရေကြီးမှုများသောကြောင့် ရွာသူ၊ ရွာသားများမှာ ကုန်ပစ္စည်းများသယ်ယူရာတွင် အခက်အခဲများစွာ ရှိကြပါသည်။ ရွာတွင်းလမ်းတွင် ရေအိုင်များဖြစ်ပေါ်ကာ ခြင်ကောင်များပေါက်ဖွားပြီး ရွာသားများမှာ ကျန်းမာရေးအတွက် ရောဂါဖြစ်ပွားနိုင်သော အခက်အခဲများ ရှိကြပါသည်။ ဤသို့သော အခက်အခဲများကြောင့် သရွဲ(ရခိုင်)ကျေးရွာတွင် ဦးစားပေးအဖြစ် ရွာတွင်းကွန်ကရစ်လမ်းကို ရွေးချယ်ခဲ့ကြခြင်း ဖြစ်ပါသည်။

၁၄။ အဖွဲ့အစည်းများချိတ်ဆက်မှုပြဇယား

သဒ္ဓါ-၇၁၆ ဂ္ဂူ ဇာ၊ အာဖွဲ့အစည်း များ၏ ချိတ်ဆက် မှု၊ ပုံစံ

2016.12.10.



၁၅။ အဖွဲ့အစည်းများချိတ်ဆက်မှုပြုဖွယ်ကားသုံးသပ်ချက်

သရဲ (ရခိုင်)ကျေးရွာအတွင်းရှိနေသော လူမှုအဖွဲ့အစည်းများမှာ ကျေးရွာ ရာအိမ်မှူးအဖွဲ့၊ ကျောင်းကော်မတီ၊ ရပ်မိရပ်ဖအဖွဲ့၊ လူထုဗဟိုပြုစီမံကိန်း အဖွဲ့အစည်းများရှိကြပါသည်။ ကျေးရွာဖွံ့ဖြိုးရေးအတွက် ယခုအခါ ရပ်မိရပ်ဖအဖွဲ့များက ဦးဆောင်လုပ်ကိုင်ကြပြီး လူထုဗဟိုပြုစီမံကိန်းဖွံ့ဖြိုးရေး လုပ်ငန်းဝင်ရောက်လာသော အခါမှ ကော်မတီဝင်များက ဦးဆောင်ပြီးလုပ်ကြသည်။ ဂေါပကအဖွဲ့သည် ကျေးရွာ၏ ဘာသာရေးဆိုင်ရာ ကိစ္စအပတ်အတွက် ကျေးရွာလူထုနှင့် ပူးပေါင်းချိတ်ဆက် လုပ်ဆောင်ပေးသည်။ လူထုဗဟိုပြုစီမံကိန်း အဖွဲ့သည် မြို့နယ်ကျေးလက်ဦးစီးမှူးရုံးနှင့် ချိတ်ဆက်ပြီး ရပ်ရွာအတွက် လိုအပ်ချက်များအား လုပ်ဆောင် ပေးပါသည်။

၁၆။ လူမှုစီးပွားအဆင့်သတ်မှတ်ခြင်းဇယား

ပျံ့နှံ့ခြင်းပုံစံအမျိုးအမည် - သာစရိတ်

အမျိုးအမည်အရင်းအမြစ် - သက်တမ်း (၂၀၂၀)

ရက်စွဲ ၂၀၂၀.၁၂.၂၀

စဉ်	စံနှုန်းပတ်အုပ်အုပ်ချုပ်မှု	ချမ်းသာမှုအညွှန်း	အလယ်အလတ်	ဖွံ့ဖြိုးရေး	အခြားအချက်
၁။	အိမ်ခြံမြေ	၁၀၀	၂၀၀	၂၀၀	၂၀၀
၂။	လယ်ယာ၊ မြေအကျယ်အဝန်း	၁၀ ဧက	၁၀ ဧက	၁၀ ဧက	၁၀ ဧက
၃။	ပစ္စည်း၊ ဝန်ဆောင်မှုများ	၂၀ ဧက	၂၀ ဧက	၂၀ ဧက	၂၀ ဧက
၄။	အိမ်ခြံမြေ၊ လက်မှုပညာ	၂၀ ဧက	၂၀ ဧက	၂၀ ဧက	၂၀ ဧက
၅။	အိမ်ခြံမြေ၊ မြေအကျယ်အဝန်း	၂၀ ဧက	၂၀ ဧက	၂၀ ဧက	၂၀ ဧက
၆။	အိမ်ခြံမြေ၊ မြေအကျယ်အဝန်း	၂၀ ဧက	၂၀ ဧက	၂၀ ဧက	၂၀ ဧက
၇။	အိမ်ခြံမြေ၊ မြေအကျယ်အဝန်း	၂၀ ဧက	၂၀ ဧက	၂၀ ဧက	၂၀ ဧက

**၁၇။ လူမှုစီးပွားအဆင့်သတ်မှတ်ခြင်းဇယားသုံးသပ်ချက်**

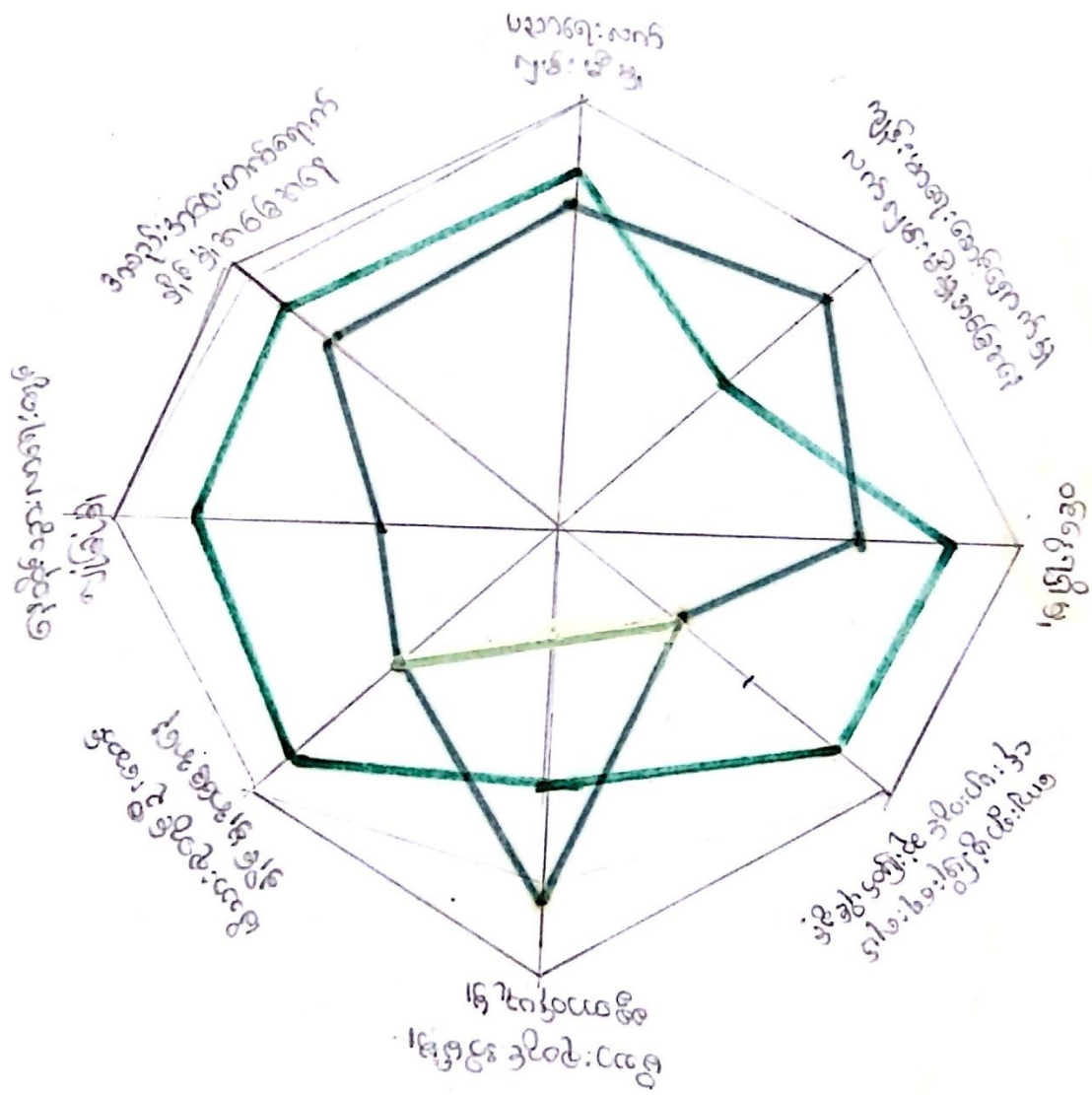
သရွဲ(ရခိုင်)ကျေးရွာတွင် ပြေလည်အိမ်ထောင်စု၊ အသင့်သင့်အိမ်ထောင်စု၊ မပြေလည် အိမ်ထောင်စု ဟူ၍ အပိုင်း (၃)ပိုင်း ခွဲခြား သုံးသပ်နိုင်ပါသည်။ ပြေလည်အိမ်ထောင်စုများသည် ပျဉ်ထောင်၊ သွပ်မိုးအိမ်များကို ပိုင်ဆိုင်ကြပြီး၊ လယ်(၁၀)ဧက၊ ဆန်စက်၊ ကျွဲ၊ နွားများကို ပိုင်ဆိုင်ကြပါသည်။ တစ်နှစ်စာဝင်ငွေမှာ ကျပ် (၅၀)သိန်းခန့်ရှိပြီး ဝမ်းစာဖူလုံလောက်မှုရှိပါသည်။

အသင့်သင့်ပြေလည်အိမ်ထောင်စုများသည် ဝါးထရံကော၊ ဓနိမိုးအိမ်များကို ပိုင်ဆိုင်ကြပါသည်။ ဥယျာဉ်မြေမရှိ လယ်ဧက(၁၀)ကို ပိုင်ဆိုင်ကြပါသည်။ တစ်နှစ်စာဝင်ငွေ ကျပ်(၃၀)သိန်းခန့် ဖြစ်ပါသည်။ ဝမ်းစာဖူလုံမှု ရှိပါ သည်။ ပိုလှုံမှုမရှိပါ။

မပြည်လည်အိမ်ထောင်စုများသည် ဝါးထရံကော၊ ဓနိမိုးအိမ်များကို ပိုင်ဆိုင်ကြပါသည်။ ဥယျာဉ်(၃)ဧက၊ တောင်ယာမြေမရှိ၊ ဆန်စပါးဝမ်းသာမဖူလုံ၊ လက်လုပ်လက်စားကျပန်းလုပ်ကိုင်စား သောက်ကြရပါသည်။

သရွဲ (ရခိုင်)ကျေးရွာရှိ လူအများစုမှာ အလယ်အလတ်အဆင့်ရှိသော တောင်သူလယ်သမားသည့် ကျေးရွာ တစ်ရွာဖြစ်ပါသည်။ ငွေကြေးချမ်းသာကြွယ်ဝမှုနည်းပါးပါသည်။

၁၈။ ကျား/ မရေးရာ ပင့်ကူအိမ်



ကျား: ၂၀ နှစ်  
မ: ၁၅ နှစ်

စားစားသူ = ဦးဆုံးထွက်  
(ကျား: ၂၀) (မ: ၁၅)  
အချိန် ညနေ ၅:၀၀ နာရီ

## ၁၉။ ကျား/ မရေးရာ ပင့်ကူအိမ်သုံးသပ်ချက်

ကျား/မရေးရာ ပင့်ကူအိမ်ဇယားအရ သရွဲ (ရခိုင်)ကျေးရွာရှိ အမျိုးသားနှင့် အမျိုးသမီးတို့၏ ဝင်ငွေရရှိမှု၊ ဆုံးဖြတ်ချက်ချနိုင်မှု၊ ပညာရေးလက်လှမ်းမှီမှု၊ အလုပ်အကိုင်အခွင့်အလမ်း၊ အစည်းအဝေးတက်ရောက်နိုင်မှု၊ ဘေးအန္တရာယ်ကင်းရှင်းမှု၊ ကျန်းမာရေးလက်လှမ်းမှီမှု၊ အိမ်မှုကိစ္စဆောင်ရွက်နိုင်မှု စသည့်အချက်များတွင် အမျိုးသားများထက် အမျိုးသမီးထုက သာလွန်သော်လည်း အခြားသောနေရာများတွင် အမျိုးသားများက သာလွန်နေကြောင်း တွေ့ရရှိရပါသည်။ ဘေးကင်းလုံခြုံမှုများတွင်လည်း အမျိုးသားများကသာ သာလွန်နေကြောင်းတွေ့ရပါသည်။



၂၀။ ကော်မတီဝင်များရွေးချယ်ခြင်းနှင့် ကျေးရွာဖွံ့ဖြိုးရေးအစီအစဉ်ဆောင်ရွက်မှုမှတ်တမ်းခါတ်ပုံများ



၂၁။ ကျေးရွာအချက်အလက် (ပုံစံ-၁)

ပုံစံ - ၀ - ၁ ကျေးရွာအခြေခံအချက်အလက်များ (Form PC 1)

လမ်းညွှန်ချက်။ ကျေးရွာတစ်ရွာသို့ ပထမဆုံးမိတ်ဆက်ခရီး သွားရောက်သောအခါ လူထုစည်းရုံးရေးမှူးသည် ကျေးရွာ ခေါင်းဆောင်များအား ကျေးရွာအချက်အလက်များကို မေတ္တာရပ်ခံ၍ တောင်းခံရသည်။ ဤအချက်အလက်များကို စီမံကိန်း မိတ်ဆက်အစည်းဝေးမတိုင်မီတောင်းခံရမည်။ စီမံကိန်းမိတ်ဆက်အစည်းဝေးတွင် လူထုစည်းရုံးရေးမှူးသည် ဤအချက်အလက် များအား စစ်ဆေးပြီး မှန်ကန်အောင်ပြုလုပ်ရမည်။ ပြီးနောက်တွင် လူထုစည်းရုံးရေးမှူးမှ သတင်းအချက်အလက်ထံသို့ Tablets မှ တဆင့် ဖြည့်သွင်းရမည်။

ကျေးရွာအုပ်ချုပ်ရေးမှူး အမည် <u>ဒွိန္ဒါ</u>	ကျေးရွာအုပ်ချုပ်ရေးမှူး၏ ဝန်နံပါတ် <u>၀၇-၂၄၅၆၇၂၄၈၃</u>	လူထုစည်းရုံးရေးမှူး၏ အမည် <u>ဒွိန္ဒါ</u>
ပြည်နယ်၊ တိုင်းဒေသကြီး၊ ဂြိုဟ်နယ် - အရပ် : <u>၇၂၆</u>	ကျေးရွာအုပ်စု ဘာသာ : <u>ဘာသာ</u>	ကျေးရွာ သို့မဟုတ် <u>၇၂၆</u>

လူမျိုးစု	အိမ်ထောင်စုအရေအတွက်	ကိုးကွယ်သည့်ဘာသာ	အိမ်ထောင်စုအရေအတွက်
လူမျိုးစု (၁) <u>၇၂၆</u>	<u>၂၉၉</u>	ဘာသာ (၁) <u>ဗုဒ္ဓ</u>	<u>၂၉၉</u>
လူမျိုးစု (၂) -----		ဘာသာ (၂) -----	
လူမျိုးစု (၃) -----		ဘာသာ (၃) -----	
လူမျိုးစုရော -----		ဘာသာရော -----	
	အရေအတွက်		
မသန်စွမ်းသူများ	<u>၃</u>	<u>၇၂၆</u>	
သက်ကြီးရွယ်အိုများ (၆၅ နှစ် နှင့် အထက်)	<u>၅၀၃၁</u>	<u>၇၂၆</u>	
စစ်ဘေးရှောင်			

	အမျိုးသား (အရေအတွက်)	အမျိုးသမီး (အရေအတွက်)
လူဦးရေ		
လူမျိုးစု (၁) <u>၇၂၆</u>	<u>၂၅၅</u>	<u>၂၅၇</u>
လူမျိုးစု (၂) -----		
လူမျိုးစု (၃) -----		
အိမ်ထောင်ဦးစီး	<u>၁၉၀</u>	<u>၉</u>

(ခ) အခြေခံအဆောက်အအုံ အသုံးအဆောင်များ

စာသင်ကျောင်း	အမှတ် ခြံပေါ	ကျန်းမာရေး	အမှတ် ခြံပေါ	ဘာသာရေး အဆောက် အအုံများ	အမှတ် ခြံပေါ
အထက်တန်းကျောင်း	<input type="checkbox"/>	ဆေးရုံ	<input type="checkbox"/>	စေတီ	<input checked="" type="checkbox"/>
အလယ်တန်းကျောင်း	<input checked="" type="checkbox"/>	ကျန်းမာရေးဌာန	<input type="checkbox"/>	ဘုန်းကြီးကျောင်း	<input checked="" type="checkbox"/>
မူလတန်းကျောင်း	<input checked="" type="checkbox"/>	ကျန်းမာရေးဌာနခွဲ	<input type="checkbox"/>	ဟိန္ဒူဘုရားကျောင်း	<input type="checkbox"/>
မူကြိုကျောင်း	<input type="checkbox"/>	ဆေးပေးခန်း	<input checked="" type="checkbox"/>	ခရစ်ယာန်ကျောင်း	<input type="checkbox"/>
အခြား	<input type="checkbox"/>	အခြား	<input type="checkbox"/>	ဗလီ	<input type="checkbox"/>
				အခြား	<input type="checkbox"/>



၂၁။ ကျေးရွာအချက်အလက် (ပုံစံ-၁)

(ဂ) ကျွမ်းကျင်သူများမှတ်တမ်း (ကျေးရွာတွင်နေထိုင်သော သို့မဟုတ် တခြားရွာမှလာရောက်သော ကျွမ်းကျင်သူများ)

(၁) စာသင်ကျောင်း			(၂) ကျန်းမာရေး			(၃) လက်မှုပညာရှင်		
	ရွာတွင်နေထိုင်သူ	အခြားရွာမှလာသူ		ရွာတွင်နေထိုင်သူ	အခြားရွာမှလာသူ		ရွာတွင်နေထိုင်သူ	အခြားရွာမှလာသူ
မှလတန်းပြဆရာ/မ	✓	✓	ဆရာဝန်	<input type="checkbox"/>	<input type="checkbox"/>	လက်သမား	✓	✓
အထက်တန်းပြဆရာ/မ	<input type="checkbox"/>	<input type="checkbox"/>	လက်ထောက်ကျန်းမာရေးမှူး	<input type="checkbox"/>	<input type="checkbox"/>	ပန်းရံ	<input type="checkbox"/>	✓
အလယ်တန်းပြဆရာ/မ	<input type="checkbox"/>	<input type="checkbox"/>	အမျိုးသမီးကျန်းမာရေးဆရာမ	<input type="checkbox"/>	✓	လျှပ်စစ်ကျွမ်းကျင်မီးသမား	✓	<input type="checkbox"/>
မူကြိုဆရာ/မ	<input type="checkbox"/>	<input type="checkbox"/>	သားဖွားဆရာမ	<input type="checkbox"/>	<input type="checkbox"/>	ရေပိုက်သွယ်သူ	<input type="checkbox"/>	<input type="checkbox"/>
အခြား	<input type="checkbox"/>	<input type="checkbox"/>	ပြည်သူ့ကျန်းမာရေးလူ	<input type="checkbox"/>	<input type="checkbox"/>	စက်ပြင်ဆရာ	<input type="checkbox"/>	<input type="checkbox"/>
မှတ်ချက်			မှတ်ချက်			မှတ်ချက်		

(ဃ) ကျေးရွာသို့ ရောက်ရှိနိုင်သည့် လမ်းအခြေအနေ / ကျေးရွာတစ်ရွာသည် ၎င်း၏ ကျေးရွာအုပ်စုနှင့် ဆက်သွယ်ထားသော လမ်းအခြေအနေ (အောက်ပါတို့ကိုပိုင်းပါ)

ကျောက်ကြမ်းလမ်း      ကတ္တရာလမ်း      ကွန်ကရစ်လမ်း      မော်တော်ဆိုင်ကယ်လမ်း  
 ကျောက်ခင်းလမ်း ✓      မြေသားလမ်း      လူသွားလမ်း      အခြား \_\_\_\_\_

(င) ကျေးရွာဖွံ့ဖြိုးမှုစီမံချက်

(၁) လူထုပဟိုပြုစီမံကိန်းမစတင်မီ ဤကျေးရွာတွင်ကျေးရွာဖွံ့ဖြိုးမှု စီမံချက်ရှိခဲ့ပါသလား?

(၂) ရှိခဲ့ပါလျှင် ဤစီမံချက်ကို မည်သည့် ခုနှစ်တွင်ပြင်ဆင်ခဲ့ပါသနည်း?

(၃) ဤစီမံချက်ကို ခြုံငုံနယ်မှအတည်ပြုခဲ့ပါသလား?

ပိုင်းပါ  
 ရှိပါသည်/မရှိပါ/မသိပါ

နှစ်-----/မသိပါ  
 ပြုခဲ့ပါသည်/မပြုခဲ့ပါ /မသိပါ

(စ) ခရီးအကွာအဝေး

(၁) ဤကျေးရွာ၏ပဟိုမှ ၎င်းကျေးရွာအုပ်စု၏ပဟိုအထိ ခရီးပိုင်မည်မျှကွာဝေးသနည်း? မိုင်-၁-၆၆/မသိပါ

(၂) ဤကျေးရွာမှ ၎င်းကျေးရွာအုပ်စုပဟိုအထိ သွားလာရာတွင်ကြာမြင့်သည့်အချိန်။

ခြောက်သွေ့ရာသီတွင်ကြာချိန်----- ထော်လာဂျီ/မော်တော်ဆိုင်ကယ်/ခြေလျှင်/လား/မော်တော်ဘုတ်/  
 အခြား-----

မိုးရာသီတွင်ကြာချိန်----- ထော်လာဂျီ/မော်တော်ဆိုင်ကယ်/ခြေလျှင်/လား/မော်တော်ဘုတ်/  
 အခြား-----

(ဆ) ပတ်ဝန်းကျင်ဆိုင်ရာ သဘာဝဘေးအန္တရာယ်

ဤကျေးရွာတွင် ရေကြီးခြင်းကဲ့သို့ သဘာဝဘေးအန္တရာယ်ကျရောက်ဖူးခြင်း ရှိပါသလား။

မရှိပါ       ရှိပါသည်      ရှိလျှင်ဖော်ပြပါ-----

၂၁။ ကျေးရွာအချက်အလက် (ပုံစံ-၁)

(ဇ) ကျေးရွာတွင် ခွဲစဉ်ထားသော အဖွဲ့အစည်းများ လူထုထုတ်ပြန်စီမံကိန်းမတိုင်မီ ဤကျေးရွာတွင် ကျေးရွာဖွံ့ဖြိုးရေးအတွက် အစိုးရ (သို့) ရွာသားများကိုယ်တိုင် (သို့) စီမံကိန်းတစ်ခုခုမှ ခွဲစဉ်ထားသည့် အဖွဲ့အစည်းများရှိပါသလား။

(၁) -----

(၂) -----

ကျေးရွာခေါင်းဆောင်

အမည် ဦးအောင်မြင်

လက်မှတ် Loe ဇန.စွဲ ၂၀.၁၂.၂၀၁၆.

လူထုစည်းရုံးရေးမှူး

အမည် ဦးဝင်းလင်း

လက်မှတ် Hani ဇန.စွဲ ၂၀.၁၂.၂၀၁၆.





၂၂။ စီမံကိန်းစက်ဝန်းအချိန်ဇယား (ပုံစံ-၂)

၆. ဥပဒေရေးရာတိုက်ရိုက် လျာထားအစီအစဉ် ရေးဆွဲခြင်း	၂၅.၃.၂၀၁၇	၂၅.၃.၂၀၁၇	၂၅	၃၀	၅၅	၇၂	၇၂
၆.၄။ ပြင်/ထိန်းအစီအစဉ် ရေးဆွဲခြင်း	၂၀၂၁.၂၀၁၇	၂၀၂၁.၂၀၁၇	၃၅	၂၆	၆၁	၇၂	၇၂
၇. စီမံကိန်းလုပ်ငန်းခွဲ တိုးတက်မှု စောင့်ကြည့် လစဉ်အစည်းအဝေး	မလို	မလို	မလို	မလို	မလို	မလို	မလို
၇.၁။ အစည်းအဝေး ပထမအကြိမ်	၅.၄.၂၀၁၇	၅.၄.၂၀၁၇	၃၀	၁၅	၄၅	၇၂	၇၂
၇.၂။ အစည်းအဝေး ဒုတိယအကြိမ်	၁၂.၄.၂၀၁၇	၁၄.၄.၂၀၁၇	၂၅	၂၀	၄၅	၇၂	၇၂
၇.၃။ အစည်းအဝေး တတိယအကြိမ်	၂၀.၄.၂၀၁၇	၂၀.၄.၂၀၁၇	၂၅	၃၀	၅၅	၇၂	၇၂
၈. စီမံကိန်းလုပ်ငန်းခွဲ အပြီးသတ်စစ်ဆေးခြင်း အစည်းအဝေး							
၉. လူထုစစ်ဆေးပွဲအစည်းအဝေး							

၂၃။ ကျေးရွာဖွံ့ဖြိုးရေးဦးစားပေးအစီအစဉ် (ပုံစံ-၃)

ပုံစံ - ၀ - ၃ ကျေးရွာဖွံ့ဖြိုးရေး ဦးစားပေးအစီအစဉ် (Form PC 3)

လက်ညှိုးရှက် အဆင့်(၃) ကျေးရွာမှော်မှန်းချက်အစည်းအဝေး ဖြီးဆုံးသောအခါ ကျေးရွာစီမံကိန်း အထောက်အကူပြု ကော်မတီသည် လူထုစည်းရုံးရေးမှူးအကူအညီဖြင့် ဤပုံစံကိုပြည့်စုံအောင် ဖြည့်သွင်းရမည်။

လူထုစည်းရုံးရေးမှူး/ဝန်ထမ်း အမည် ဦး ဇော် : မင်း :

နေ့စွဲ 5. 12. 2016 . စက်ဝန်းအား အမှတ်ခြစ်ပါ (✓) □ စက်ဝန်း(၁) □ စက်ဝန်း(၂) □ စက်ဝန်း(၃) □ စက်ဝန်း(၄)

ပြည်နယ်/တိုင်း ဂျပန် ဗြိတိန် အိန္ဒိယ ကျေးရွာအုပ်စု သာသနာ့ ကျေးရွာ သို့မဟုတ်

က။ အခက်အခဲအတားအဆီးများအားဆွေးနွေးခြင်း - ယခုလက်ရှိအခြေအနေတွင် ဤကျေးရွာဖွံ့ဖြိုးတိုးတက်ရေးအတွက် အဓိက အခက်အခဲအတားအဆီးများသည် မည်သည့်များဖြစ်ပါသနည်း။ (အမျိုးသား/သမီး အနည်းဆုံးအခက်အခဲ ၅ ခုစီဖော်ပြပါ)

အမျိုးသား အဖွဲ့မှ တင်ပြသောအခက်အခဲအတားအဆီးများ		အမျိုးသမီး အဖွဲ့မှတင်ပြသောအခက်အခဲအတားအဆီးများ	
၁	မြို့ရပ်သို့တွင်းသွားလာရန်ခက်ခဲ	၁	ကျေးရွာတွင်း လမ်းမ ကောင်းမွန်ခြင်း
၂	မြို့ရပ်သို့တွင်းရွာတွင်းသို့ ရေပေးခြင်း	၂	ကျေးရွာရှိ မြေဧရိယာအား ဖွံ့ဖြိုးရေးအတွက် အသုံးပြုခြင်း
၃	ကျေးလက်စား ဝမ်းစား မရှိခြင်း	၃	ဆေးဝါးစား မရှိခြင်း ဖြစ်စေ ကျန်းမာရေးအတွက် အခက်အခဲ
၄		၄	
၅		၅	

ခ။ မှော်မှန်းခြင်း - နောင်လာမည့် ( ၅ ) နှစ် အတွင်း ကျေးရွာဖွံ့ဖြိုးရေး မှော်မှန်းလျာထားချက်များအား တင်ပြပါ။

အမျိုးသားအဖွဲ့မှ တင်ပြသောမှော်မှန်းချက်များ		အမျိုးသမီးအဖွဲ့မှ တင်ပြသောမှော်မှန်းချက်များ	
၁	ကျေးရွာအတွင်း ကျွန်ုပ်တို့၏ လမ်းမ ပြုပြင်ရေး	၁	ကျွန်ုပ်တို့၏ လမ်းမ ပြုပြင်ရေး ပါမည်
၂	ကျေးရွာရှိ ရေပေးစနစ် ပြုပြင်ရေး	၂	ကျေးရွာရှိ ရေပေးစနစ် ပြုပြင်ရေး ပါမည်
၃	ဆေးဝါးစား ပြုပြင်ရေး ပါမည်	၃	ဆေးဝါးစား ပြုပြင်ရေး ပါမည်
၄		၄	
၅		၅	

ဂ။ လူထုစီမံကိန်း၏ လာမည့် ( ၃ ) နှစ်အတွက် အကျုံးဝင်သော ဦးစားပေး ဖွံ့ဖြိုးတိုးတက်မှု လုပ်ငန်း အစီအစဉ်များအားဖော်ပြပါ။

အဆင့်	ကျေးရွာအတွက် ဦးစားပေး ဖွံ့ဖြိုးတိုးတက်မှု လုပ်ငန်းစဉ်များ	အဆိုပြုသူ (အမျိုးသားများ/ အမျိုးသမီးများ/အမျိုးသား+ အမျိုးသမီး)	ခန့်မှန်းကုန်ကျ စရိတ်	အကျိုးခံစားခွင့်ရှိသူ ခန့်မှန်းခြေ အရေအတွက်
၁	ကျွန်ုပ်တို့၏ လမ်းမ	ကျား + မ	14236000	၅၀၈
၂	ကျေးရွာရှိ ရေ	ကျား + မ	၁၇၀၀၀၀၀၀	၅၀၈
၃	ဆေးဝါးစား	မ	၁၅၀၀၀၀၀၀	၅၀၈
၄				
၅				

၂၃။ ကျေးရွာဖွံ့ဖြိုးရေးဦးစားပေးအစီအစဉ် (ပုံစံ-၃)

ဃ။ လူထုစီမံကိန်း၏ လာမည့် ( ၃ ) နှစ်အတွက်အကျိုးမဝင်သော ဦးစားပေး ဖွံ့ဖြိုးတိုးတက်မှု လုပ်ငန်း အစီအစဉ်များအားဖော်ပြပါ။

အဆင့်	ကျေးရွာအတွက် ဦးစားပေး ဖွံ့ဖြိုး တိုးတက်မှု လုပ်ငန်းစဉ်များ	အဆိုပြုသူ (အမျိုးသားများ/ အမျိုးသမီးများ/အမျိုးသား + အမျိုးသမီး)	အခန်းကဏ္ဍ
၁			
၂			
၃			
၄			
၅			

ဥက္ကဋ္ဌ ၊ ကျေးရွာစီမံကိန်းအထောက်အကူပြုကော်မီတီမှ အတည်ပြုသည်။

အမည် ဦးသိန်းထွန်း လက်မှတ်  ဇန.စွ



၂၄။ ကျေးရွာအုပ်စုစီမံကိန်းလုပ်ငန်းခွဲရွေးချယ်ခြင်း (ပုံစံ-၄)

ပုံစံ - ၈ - ၂ - ၂ ကျေးရွာအုပ်စုစီမံကိန်းလုပ်ငန်းခွဲရွေးချယ်ခြင်းပုံစံ (Form PC 4)

လမ်းညွှန်ချက်၊ စီမံကိန်းလုပ်ငန်းခွဲရွေးချယ်မှုအစည်းအဝေးပြီးနောက်တွင် ကျေးရွာအုပ်စုမှ CF/TFတို့၏ အကူအညီရယူ၍ ကျေးရွာစီထောက်ကော်မတီမှ လက်မှတ်ရေးထိုးပြီး အဆိုပါပုံစံအား ပြည့်စုံအောင်ဖြည့်သွင်းရမည်။ ဤပုံစံအား ပြည့်စုံစွာဖြည့်သွင်းပြီးပါက ကျေးရွာအုပ်စုဖွံ့ဖြိုးတိုးတက်ရေးစီမံချက်တွင် TPIC သို့ ယေပို့ရန်အတွက် နောက်ဆက်တွဲအဖြစ် ထားရှိရမည်။ CF မှ ကျေးရွာတစ်ရွာချင်းစီ၏ စီမံကိန်းလုပ်ငန်းခွဲဆိုင်ရာ အချက်အလက်များကို MIS သို့ ထည့်သွင်းရမည်။ (ယနေ့စီမံကိန်းလုပ်ငန်းခွဲ မလုပ်ကိုင်သော ကျေးရွာများ မပါဝင်ပါ။)

ကျေးရွာစည်းရုံးရေးမှူး/ဝန်ထမ်းအမည် . ဦးထွန်းလင်း

စက်ဝန်းအားအမှတ်ဖြစ်ပေးပါ(✓) ဝက်စန်း(၀) ဝက်ဝန်း(၂) ညက်ဝန်း(၃) ဝက်ဝန်း(၄)

နေ့စွဲ

ပြည်နယ်/တိုင်း ဂဠုန် မြို့နယ် အ.က.၁. ကျေးရွာအုပ်စု ၂၁၁၈ ညီ

ကျေးရွာအမည်	ဆောင်ရွက်မည့် လုပ်ငန်းများ	အတိုင်းအတာ	ခန့်မှန်း တိုက်ရိုက် အကျိုးခံစားခွင့် ရှိသူများ	အဆိုပြုတင်ပြသူ	ခန့်မှန်းကျန်ကျစရိတ်		
					စီမံကိန်းမှ ထည့်ဝင်မှု	ကျေးရွာမှ ထည့်ဝင်မှု	အခြားထည့်ဝင်မှု (ဖော်ပြပါ) ထည့်ဝင်ငွေ   အမည်/အဖွဲ့
သဂြိုဟ်စိန် >	ခွက်၊ နှစ်၊ ဂျာ ကွန် ကရစ်လစ်	1430'x 8'x .5"	5 ၈ ၈	□ ကျား □ မ အကျား+မ	1438 6000	- - -	1438 6000
မဂြိုဟ်စိန် <	အားထုတ်စက်၊ ချိပ် ကရစ်လစ်	40'x 30'x 10'	3 3 ၃	□ ကျား □ မ အကျား+မ	1438 7000	- - -	1438 7000
မဂြိုဟ်စိန် <	ခွက်၊ နှစ်၊ ဂျာ ကရစ်လစ်	1600'x 8' x 5"	7 5 0	□ ကျား □ မ အကျား+မ	1438 7000	- - -	1438 7000
				□ ကျား □ မ □ ကျား+မ		- - -	
				□ ကျား □ မ □ ကျား+မ		- - -	

၂၅။ အစည်းအဝေးမှတ်တမ်းများ

11/01/2018

အချိန် 5:00. (၉၀၀)

( သဂြိုဟ် ) ကျေးရွာ အထွေးမှ ကျေးပုဂ္ဂိုလ်များက လူမှုရေးအဖွဲ့အစည်း  
ဦးတီယာနှင့် ပါမောက္ခအဖြစ် ပြုလုပ်သော အထွေး အစည်းအဝေး မှတ်တမ်း

\* ဦး စော ဖြစ် ( ရာအိမ် )

\* ဦးအောင်လင်း ( လူမှုရေးအဖွဲ့ ) ဦးအောင်လင်း ( လက်ထောက်အဖွဲ့ )

- ကျေးရွာ လူမှု ကျေး ( ၇၀ ) ဦး ၈ - ( ၇၅ ) ဦး ၁၀၀ - ( ၁၄၅ ) ဦး တက်  
ရောက် ဖြစ် အစည်းအဝေးကို ပြုလုပ် ခဲ့ကြပါသည်။

\* ရည်ရွယ်ချက်

- ဦးတီယာနှင့် လူမှုရေးအဖွဲ့အစည်း ဖွဲ့စည်းပုံအား အသိပေး အကြောင်းအရာများ  
အကြောင်းအရာများကို ကျေးရွာ လူမှု အသိပေး အဖွဲ့အစည်း အဖွဲ့အစည်း  
ဝင်များကို ပြောဆိုသင့်ပြီး ဖွဲ့စည်းသင့်ပြီး ကျေးရွာ လူမှုအဖွဲ့အစည်း  
ဦးစားပေး လုပ်ငန်းများကို ကျေးရွာလူမှု အဖွဲ့အစည်း အဖွဲ့အစည်း  
ချက် ဖြစ်ပါသည်။

\* ဆွေးနွေးချက်

- ကျေးရွာ အဖွဲ့ ( ရာအိမ် ) မှ အဖွဲ့အစည်းအဖွဲ့အစည်း ဖွဲ့စည်းခြင်း အစည်းအ  
ဝေး ဖွဲ့စည်း ဖြစ်ပါသည်။

- ဦးတီယာနှင့် ဦးအောင်လင်း မှ ဖွဲ့စည်းပုံအား လူမှုရေးအဖွဲ့အစည်း  
ဖွဲ့စည်းပုံအား ရည်ရွယ်ချက် မှ ကျေးရွာ အထွေး မှ အဖွဲ့အစည်းအဖွဲ့အစည်း  
အဖွဲ့အစည်းအဖွဲ့အစည်း အဖွဲ့အစည်း အဖွဲ့အစည်း အဖွဲ့အစည်း အဖွဲ့အစည်း  
ကို ဖွဲ့စည်း သိကြားပေးအောင် ၊ ကာကွယ်ရေး ၊ ကာကွယ်ရေး ၊ ကာကွယ်ရေး ၊ ကာကွယ်ရေး

၂၅။ အစည်းအဝေးမှတ်တမ်းများ

ပွဲစဉ်လည်း ဖြစ်ပေကာ နှစ်သိက္ခာ လက်အောက်ခံ အဖြစ်ဖြင့် ပူးပေါင်းဆောင်ရွက် ကျင့်ကြံ နေကြပါသည်။  
ဆို၍ ဤလာကောင်း၊ ဖွဲ့စည်းပုံ၊ ပိုင်းဆိုင်ရာများကို ဖြစ်ပေါ်နေသည့် ပြဿနာများ  
ကောင်း နှစ်၊ ကျား၊ မ ကို အကဲဖြတ် ဆုံးဖြတ်ပေးရန် ကိုယ်တိုင် လိုက်နာ ဆောင်ရွက်  
ခဲ့ပြီး ကျင့်ကြံ နေကြောင်း ဖြစ်ပေကာ ပူးပေါင်းဆောင်ရွက် ဆိုက်နာ ဆောင်ရွက်  
သည့်အခါမျိုး ဆိုသော ရည်ရွယ်ချက်ကို ပူးပေါင်းဆောင်ရွက် ရုံး၊ ရေး၊ နှစ်  
ဦးဆောင် လမ်းမှ အကျယ်တဝင့် ရှင်းပြ ပြောကြားခဲ့ပါသည်။

လက်အောက်ခံ ပူးပေါင်းဆောင်ရွက် ပူးပေါင်းဆောင်ရွက် ပူးပေါင်းဆောင်ရွက်  
အကဲဖြတ် အကဲဖြတ် အကဲဖြတ် အကဲဖြတ် အကဲဖြတ် အကဲဖြတ် အကဲဖြတ် အကဲဖြတ်  
များ လိုက်နာ ကျင့်ကြံ ကျင့်ကြံ အကဲဖြတ် အကဲဖြတ် အကဲဖြတ် အကဲဖြတ် အကဲဖြတ်  
ရှင်းပြ ပြောကြား ဆောင်ရွက် ဆောင်ရွက် ဆောင်ရွက် ဆောင်ရွက် ဆောင်ရွက်

အကဲဖြတ် အကဲဖြတ် အကဲဖြတ် အကဲဖြတ် အကဲဖြတ် အကဲဖြတ် အကဲဖြတ် အကဲဖြတ်  
(ကျား၊ မ ဦး) (မ၊ က ဦး) ကို ကျေးဇူးပြုပေး၍ ဆောင်ရွက် ခဲ့ပြီး  
ဆောင်ရွက် ဆောင်ရွက် ဆောင်ရွက် ဆောင်ရွက် ဆောင်ရွက် ဆောင်ရွက် ဆောင်ရွက်

မှတ်တမ်း တင်သူ

ဦးကျော်စန်းစိုင်း

ရည်စူး





၂၆။ ကဏ္ဍအလိုက်ဦးစားပေးဖွံ့ဖြိုးရေးလုပ်ငန်းစဉ်များ

	အဆင့်	လုပ်ငန်း	မည်သည့်ဦးစားပေးလဲ	လ/နှစ်	ကျေးရွာတာဝန်ခံ(သို့) အုပ်စု	ပြင်ပမှမည်သူထောက်ပံ့မလဲ
အခြေခံအဆောက်အအုံ	၁	ရွာတွင်းလမ်း	✓ ကျား ✓ မ		ကျေးရွာ	ကျေးလက်
	၂	ရေကန်ဖွဲ့	✓ ကျား ✓ မ		ကျေးရွာ	ကျေးလက်
	၃	ဘက်စုံဆုံးခန်းခဲ	✓ ကျား ✓ မ		ကျေးရွာ	ကျေးလက်
	၄		□ ကျား □ မ			
	၅		□ ကျား □ မ			
အသက်မွေးဝမ်းကျောင်းမှု စိုက်ပျိုးရေး	၁		□ ကျား □ မ			
	၂		□ ကျား □ မ			
	၃		□ ကျား □ မ			
	၄		□ ကျား □ မ			
	၅		□ ကျား □ မ			
ကျန်းမာရေးနှင့် အဟာရ	၁	ကျန်းမာရေး	✓ ကျား ✓ မ		ကျေးရွာ	ကျေးလက်
	၂		□ ကျား □ မ			
	၃		□ ကျား □ မ			
	၄		□ ကျား □ မ			
	၅		□ ကျား □ မ			
ပညာရေး	၁		□ ကျား □ မ			
	၂		□ ကျား □ မ			
	၃		□ ကျား □ မ			
	၄		□ ကျား □ မ			

	၅		၂	မ		
			၃	ကျား		
			၄	မ		
အခြား	၁		၅	ကျား		
			၆	မ		
	၂		၇	ကျား		
			၈	မ		
	၃		၉	ကျား		
			၁၀	မ		
	၄		၁၁	ကျား		
			၁၂	မ		
	၅		၁၃	ကျား		
			၁၄	မ		