

ပြည်ထောင်စုသမ္မတမြန်မာနိုင်ငံတော်အစိုးရ
စိုက်ပျိုးရေး၊ မွေးမြူရေးနှင့် ဆည်မြောင်းဝန်ကြီးဌာန
ကျေးလက်ဒေသဖွံ့ဖြိုးတိုးတက်ရေးဦးစီးဌာန
အမ်းမြို့နယ်



လူထုပဟိုပြုစီမံကိန်း

National Community Driven Development Project
(NCDDP)



ကျေးရွာဖွံ့ဖြိုးရေးအစီအစဉ်

Village Development Plan (VDP)

မဲလက်မောင်းကျေးရွာအုပ်စု၊ စတုံးကျေးရွာ

၂၀၁၇ ခုနှစ်

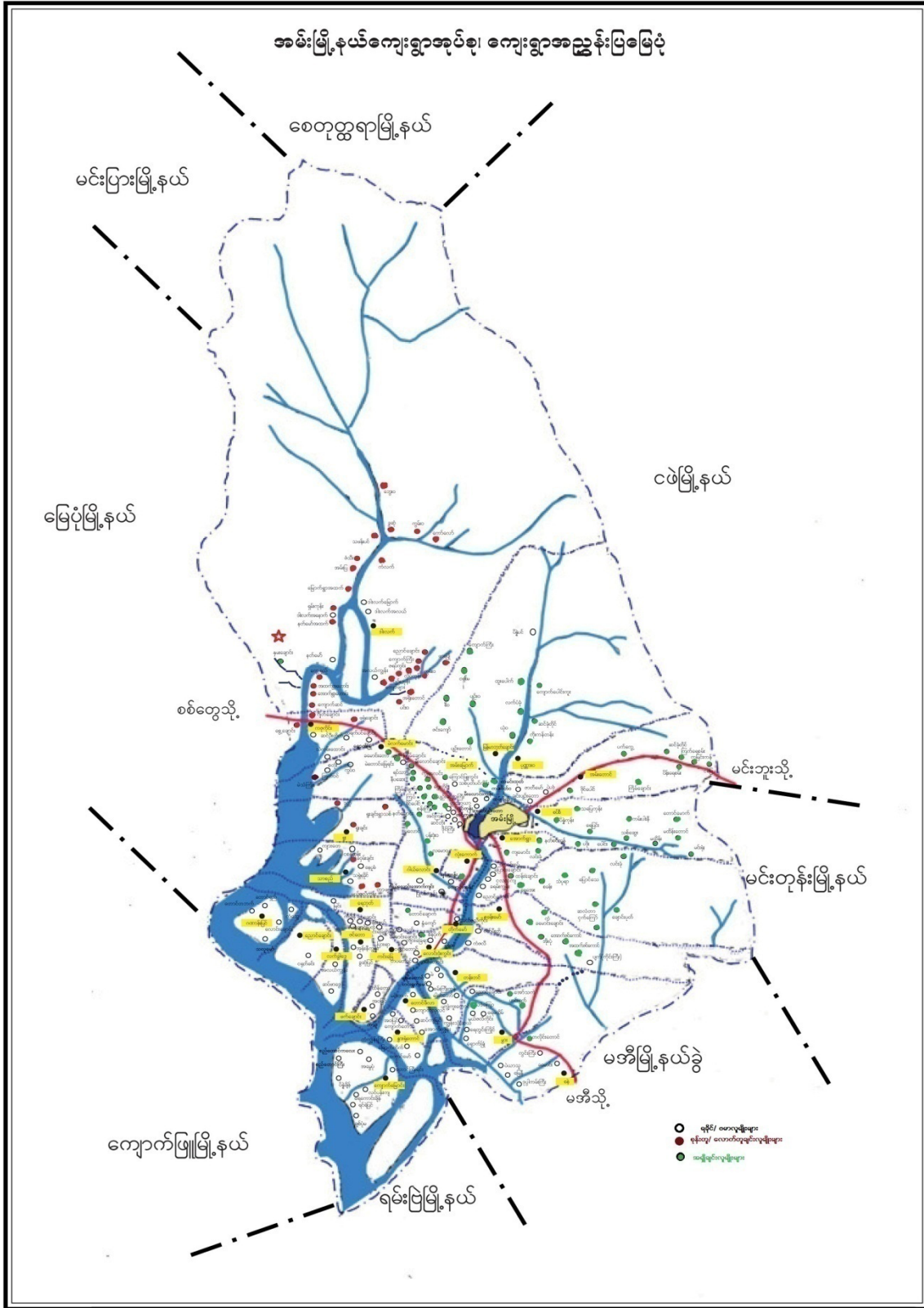
အမ်းမြို့

မာတိကာ

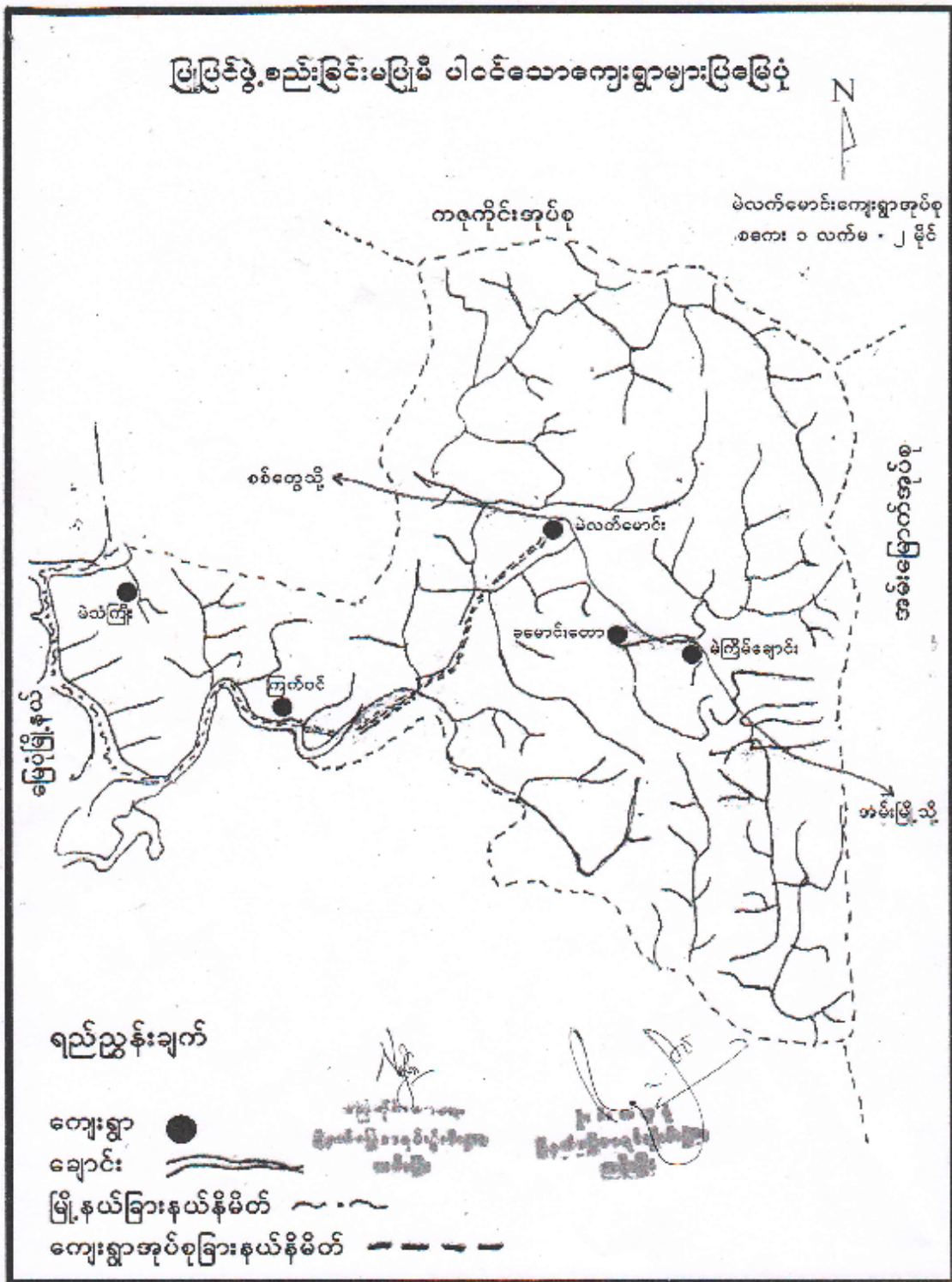
၁။ မြို့နယ်မြေပုံ	၁
၂။ ကျေးရွာအုပ်စုမြေပုံ	၂
၃။ အုပ်စုတွင်ပါဝင်သောကျေးရွာများစာရင်း	၃
၄။ ကျေးရွာအခြေခံအချက်အလက်များ	၄
၅။ လူထုပူးပေါင်းပါဝင်သောလူမှုဆန်းစစ်ခြင်းနှင့် အကဲဖြတ်ခြင်းလုပ်ငန်းစဉ် (PSA/PRA) ဇယား။	၆-၇
၆။ ကျေးရွာလူမှုရေးပြုသယံဇာတပြမြေပုံ	၈
၇။ ကျေးရွာလူမှုရေးပြုသယံဇာတပြမြေပုံသုံးသပ်ချက်	၉
၈။ ရာသီခွင်ပြဇယားပုံ	၁၀
၉။ ရာသီခွင်ပြဇယားပုံသုံးသပ်ချက်	၁၁
၁၀။ ဦးစားပေးလုပ်ငန်းခွဲများနှိုင်းယှဉ်ရွေးချယ်ခြင်းပြဇယား	၁၂
၁၁။ ဦးစားပေးလုပ်ငန်းခွဲများနှိုင်းယှဉ်ရွေးချယ်ခြင်းပြဇယားသုံးသပ်ချက်	၁၃
၁၂။ ပြဿနာသစ်ပင်ပြပုံ	၁၄
၁၃။ ပြဿနာသစ်ပင်ပြပုံသုံးသပ်ချက်	၁၅
၁၄။ ကျေးရွာတွင်းအဖွဲ့အစည်းများအကြားချိတ်ဆက်မှုပြဇယား	၁၆
၁၅။ ကျေးရွာတွင်းအဖွဲ့အစည်းများအကြားချိတ်ဆက်မှုပြဇယားသုံးသပ်ချက်	၁၇
၁၆။ လူမှုစီးပွားအဆင့်သတ်မှတ်ခြင်းပြဇယား	၁၈
၁၇။ လူမှုစီးပွားအဆင့်သတ်မှတ်ခြင်းပြဇယားသုံးသပ်ချက်	၁၉
၁၈။ ပင့်ကူအိမ်ကွန်ယက်ဇယား	၂၀
၁၉။ ပင့်ကူအိမ်ကွန်ယက်ဇယားသုံးသပ်ချက်	၂၁

၂၀။ ကော်မတီဝင်များရွေးချယ်ခြင်းနှင့် ကျေးရွာဖွံ့ဖြိုးရေးအစီအစဉ်ဆောင်ရွက်မှုမှတ်တမ်းခါတ်ပုံများ	၂၂
၂၁။ ကျေးရွာအချက်အလက် (ပုံစံ-၁)	၂၃/၂၅
၂၂။ စီမံကိန်းစက်ဝန်းအချိန်ဇယား (ပုံစံ-၂)	၂၆/၂၇
၂၃။ ကျေးရွာဖွံ့ဖြိုးရေးဦးစားပေးအစီအစဉ် (ပုံစံ-၃)	၂၈/၂၉
၂၄။ ကျေးရွာအုပ်စုစီမံကိန်းလုပ်ငန်းခွဲရွေးချယ်ခြင်း (ပုံစံ-၄)	၃၀
၂၅။ အစည်းအဝေးမှတ်တမ်းများ	၃၁/၃၅
၂၆။ ကဏ္ဍအလိုက်ဦးစားပေးဖွံ့ဖြိုးရေးလုပ်ငန်းစဉ်များ	၃၆/၃၇

၁။ အမ်းမြို့နယ်မြေပုံ



၂။ မဲလက်မောင်းအုပ်စုမြေပုံ



၃။ မဲလက်မောင်းအုပ်စုရှိကျေးရွာများစာရင်း

စဉ်	ကျေးရွာအုပ်စုအမည်	ကျေးရွာအမည်
၁	မဲလက်မောင်း	ကံ့ကော်မြိုင်
		ခမောင်းတော
		မဲသံကြိုး
		မဲတောင်ခြေရင်း
		မဲလက်မောင်း
		ကြက်ဝင်
		ကြိမ်ချောင်း
		စတုံး

၄။ ကျေးရွာအခြေခံအချက်အလက်

(၁) ကျေးရွာသမိုင်းအကျဉ်း

စတုံးကျေးရွာကို စတင်တည်ထောင်စဉ်က အိမ်ခြေ(၇)အိမ်ခန့်သာရှိသည်။ ယခုအခါ အိမ်ခြေ(၆၂)အိမ် ရှိပါသည်။ လူဦးရေမှာ (၁၈၇)ဦးနေထိုင်ကြပါသည်။ အုပ်စုကျေးရွာသို့ (၃:၃၀)ခန့် ခြေလျင်သွားရသည်။ တောင်ယာ၊ ဥယျာဉ်များကို အဓိကထားလုပ်ကိုင်ကြပြီး ဝါးသစ်များကို ခုတ်ရောင်းကြပါသည်။ ကိုးကွယ်သည့် ဘာသာမှာ ခရစ်ယာန်ဖြစ်ပြီး ချင်းလူမျိုးများနေထိုင်သော ဒေသဖြစ်ပါသည်။ မဲချောင်းဖျားတွင်တည်ရှိသော ကျေးရွာတစ်ရွာဖြစ်ပါသည်။

(၃) လူနည်းစုလူမျိုးစုအိမ်ထောင်စု

အမျိုးအစား	အိမ်ထောင်စု	ကျား	မ	စုစုပေါင်း
ရခိုင်	၂	၄	၅	၉

(၄) ထိခိုက်လွယ်အုပ်စုများ

ထိခိုက်လွယ်အုပ်စု	အိမ်ထောင်စု	ကျား	မ	စုစုပေါင်း
သက်ကြီး	၃	၁	၂	၃

(၅) အဓိကစီးပွားရေးလုပ်ငန်း

စိုက်ပျိုးရေး	မွေးမြူရေး	အသေးစားစီးပွားရေး	အခြား
စပါး	နွား	ဝါးခုတ်ခြင်း	ကျပန်း
နမ်း	ဆိတ်	သစ်ခုတ်ခြင်း	
သီဟိုဠ်	ကြက်	ယာစိုက်ခြင်း	
	ဝက်		

(၆) ကျေးရွာအတွင်းအဓိကပိုင်ဆိုင်မှုများ

ကျေးရွာပိုင်ဆိုင်မှုများ	လယ်	ကိုင်း	တောင် ယာ	စား ကျက် မြေ	နှစ်ရှည် စိုက် ခင်း	သဲ/ ကျောက် ရရှိမှု	ရေ တွင်း/ ရေ ကန်	စက်ရေ တွင်း/ စိမ့် စမ်း ရေ သွယ်	ချောင် ရေး သော ကံသုံး မှု
အရေအတွက်	၅	၄	၃၅	၃	၄၇	ရှိ	မရှိ	မရှိ	ရှိ
ကျေးရွာပိုင်ဆိုင်မှုများ	ကား	ထော် လာဂျီ	ဆိုင် ကယ်	စက် လှေ	စပါး ကြိတ် စက်	ဈေး ဆိုင်	မီး စက်		
အရေအတွက်	မရှိ	မရှိ	၂	၇	၁	၅	၁		

(၇) ကျေးရွာအတွင်းအခြားပိုင်ဆိုင်မှုများ

ကျေးရွာပိုင်ဆိုင်မှုများ	ရေတင် စက်	လယ် ထွန် စက်	ကျွဲ	နွား	ကြက်	ဝက်	ဆိတ်	လုပ် သား	ကျွမ်းကျင် လုပ်သား
အရေအတွက်	မရှိ	မရှိ	၆	၁၇	၂၇၀	၄၂	၁၉	၇၀	၂

(၈) ကျေးရွာရှိအသုံးပြုနိုင်သောအရင်းအမြစ်/ အချက်အလက်များ

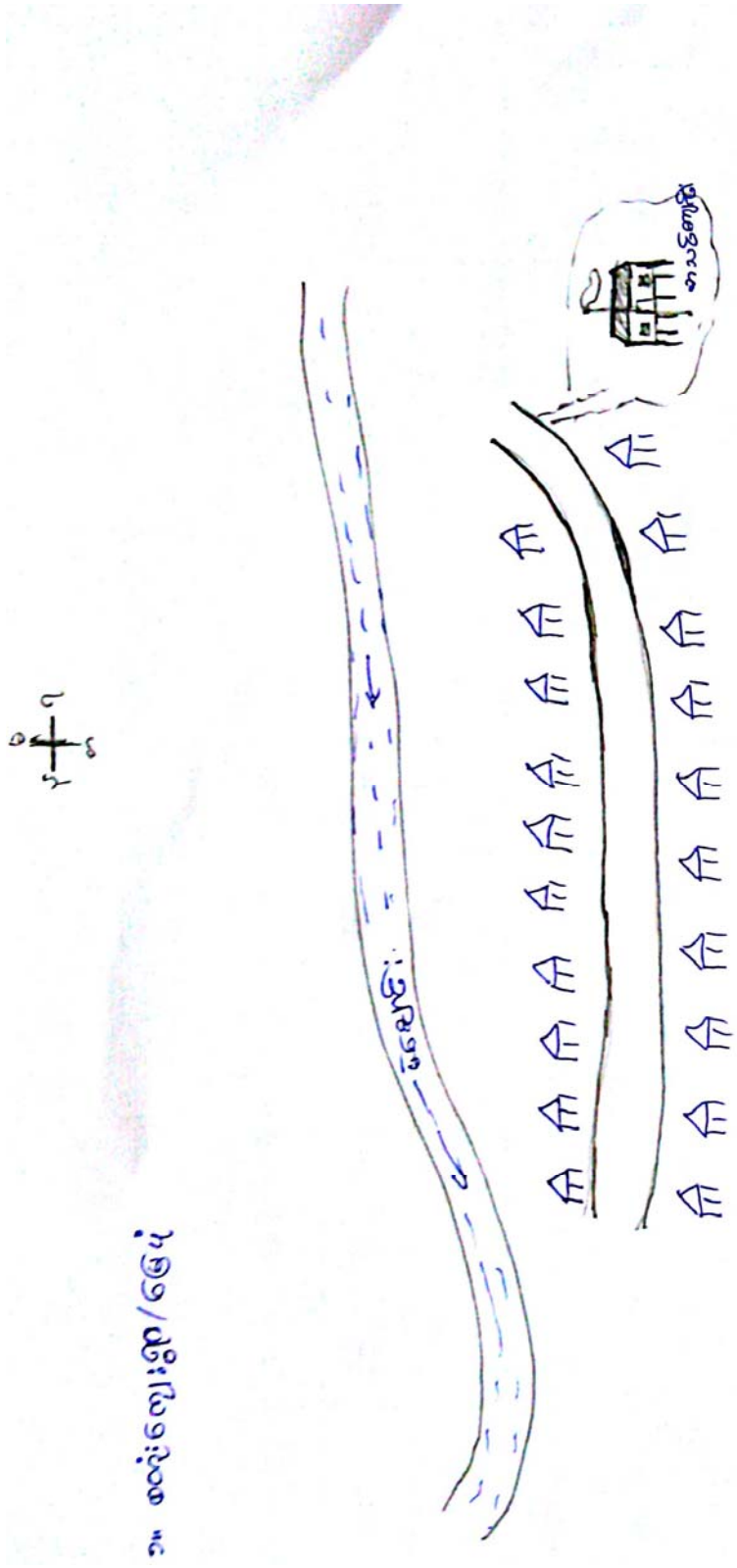
အရင်းအမြစ်	ဆေးရုံ/ ဆေးခန်း	အ.မ.က/ အ.လ.က/ အ.ထ.က	ဈေး	မြေတူး စက်	လမ်းကြိုတ် စက်	မြေသယ် ကား	ကွန်ကရစ် ဖျော်စက်
အရေအတွက်	မရှိ	အ.မ.က	မရှိ	မရှိ	မရှိ	မရှိ	မရှိ

၅။ လူထုပေါင်းစုံပါဝင်သော လူမှုဆန်းစစ်ခြင်းနှင့် အကဲဖြတ်ခြင်းလုပ်ငန်းစဉ် (PSA/PRA) အကျဉ်းချုပ်ဇယား

စဉ်	အကြောင်းအရာ	ရက်စွဲ	ဦးတည်အုပ်စု	တက်ရောက်သူ			အဓိကဆွေးနွေးချက်
				ကျား	မ	ပေါင်း	
၁	ကျေးရွာလူမှုရေးပြဿနာ (Social Map / Resource Map)	၂.၁၂.၂၀၁၆	ကျေးရွာသူကျေးရွာသားများ၊ ကော်မတီဝင်များ	၈	၅	၁၃	ကျေးရွာနယ်နိမိတ်အတွင်းရှိ အိမ်ခြေလယ်မြေစိုက်ခင်း၊ ဘုရားပုထိုးများစသောကျေးရွာ၏လက်ရှိအခြေအနေနှင့်ပိုင်ဆိုင်မှုအခြေအနေများကိုရေးဆွဲဖော်ထုတ်ခဲ့သည်။
၂	ရာသီခွင်ပြပြက္ခဒိန် (Seasonal Calender)	၂.၁၂.၂၀၁၆	ကျေးရွာသူကျေးရွာသားများ၊ ကော်မတီဝင်များ	၆	၄	၁၀	ကျေးရွာရှိရွာသူရွာသားများ၏ ရာသီအလိုက် စိုက်ပျိုးရေး၊ မွေးမြူရေး၊ စိုက်ပျိုးချိန်ရိတ်သိမ်းချိန်၊ တိရိစ္ဆာန်များရောဂါဖြစ်ပွားမှု၊ သီးနှံများပိုးမွှားကျရောက်မှု၊ ရာသီပွဲ တော်များ၊ ကျေးရွာမှ လူများဝင်ငွေရရှိမှုအခြေအနေများကို ကျေးရွာမှ လူများပါဝင်ဆွေးနွေးရေးဆွဲကြသည်။
၃	ကျေးရွာ၏ဦးစားပေး အစီအစဉ်ပြဇယား (Metric Ranking)	၃.၁၂.၂၀၁၆	အမျိုးသားအုပ်စု၊ အမျိုးသမီးအုပ်စု	၁၁	၁၈	၂၉	ကျေးရွာသူကျေးရွာသားများ၏ ကျေးရွာအတွက် အဓိကလိုအပ်သောစီမံကိန်းလုပ်ငန်းခွဲများကိုညှိနှိုင်းတိုင်ပင်ရေးဆွဲခဲ့ကြသည်။
၄	ပြဿနာသစ်ပင် (Problem Tree)	၃.၁၂.၂၀၁၆	ကျေးရွာသူကျေးရွာသားများ၊ ကော်မတီဝင်များ	၁၁	၁၈	၂၉	ကျေးရွာသူအများစုရွေးချယ်ခဲ့သောစီမံကိန်းလုပ်ငန်းခွဲ၏ကျိုးကြောင်းဆက်စပ်မှုများကို ပြဿနာသစ်ပင်ဖြင့်စိစစ်သုံးသပ်ခဲ့ကြသည်။
၅	အဖွဲ့အစည်းချိတ်ဆက်ပုံ (Venn Diagram)	၂.၁၂.၂၀၁၆	ကျေးရွာသူကျေးရွာသားများ၊ ကော်မတီဝင်များ၊ ကျေးရွာအုပ်ချုပ်ရေးအဖွဲ့ဝင်များ	၇	၈	၁၅	ကျေးရွာအတွင်းတွင်ရှိနေသောလူမှုအဖွဲ့အစည်းများနှင့် ကျေးရွာလူထုအကြား ချိတ်ဆက်နေမှုကို ထင်သာမြင်သာရှိအောင် ဖော်ဆောင်နိုင်ခဲ့သည်။

၆	လူမှုစီးပွားအဆင့်သတ်မှတ်ခြင်း (Wealth Ranking)	၂.၁၂.၂၀၁၆	ချမ်းသာ၊ အလယ်အလတ်၊ နွမ်းပါး	၅	၄	၉	ကျေးရွာအတွင်းရှိ လူများအကြား၊ ငွေကြေး၊ ပစ္စည်းဥစ္စာ၊ နေအင်အားပိုင်ဆိုင်မှုအဆင့်ခွဲခြားပြသခြင်းဖြင့် ကျေးရွာအတွက် လိုအပ်မည့် ဝင်ငွေ ရရှိရေးအစီအစဉ်များကို ထည့်သွင်းစဉ်းစားနိုင်ရန် စဉ်းစားခဲ့ကြသည်။
၇	ပင့်ကူအိမ်ကွန်ယက် (Spider Web)	၂.၁၂.၂၀၁၆	ကျေးရွာသူကျေးရွာသားများ၊ အမျိုးသားအုပ်စု၊ အမျိုးသမီးအုပ်စု	၄	၄	၈	အမျိုးသားနှင့် အမျိုးသမီးများ အကြား အလုပ်အကိုင်အခွင့်အလမ်း၊ တန်းတူ အခွင့်အရေး၊ ပညာ သင်ကြားနိုင်မှု၊ ဘဝလုံခြုံမှု စသည့် အခြေအခြေအနေအရပ်ရပ်ကို ဆွေးနွေးခဲ့ကြသည်။

၆။ ကျေးရွာဖွံ့ဖြိုးရေးအစီအစဉ်အတွက်အသုံးပြုခဲ့သော PRA Tools များတစ်ခုချင်းစီအတွက်သုံးသပ်ချက်များ



၁။ စာလုံးကျွတ်/ဖော်ပြ

ကျေးရွာ - ဦးစောင့်ဦးကျော်
 ရက်စွဲ - ၂၀၁၂.၁၂.၂၀

၇။ မဲလက်မောင်းအုပ်စု၊ စတုံးကျေးရွာမြေပုံသုံးသပ်ချက်

တည်နေရာ။	လောင်ဂျီတွဒ် ၉၃.၈၃	လင်္ဂတီတွဒ်- ၁၉.၈၅
----------	--------------------	--------------------

စတုံးကျေးရွာသည် အမ်းမြို့မှ (၃၁) မိုင်ခန့်အကွာအဝေးတွင်တည်ရှိသည်။ တောင်များထူထပ်သောကြောင့် ဆိုင်ကယ်လမ်းဖြင့် အုပ်စုကျေးရွာသို့ သွား၍မရပေ။ ခြေလျှင်ဖြင့်သာသွား၍ရသည်။

စတုံးကျေးရွာ၏စီးပွားရေးလုပ်ငန်းမှာ အဓိကလယ်စပါးကိုစိုက်ပျိုးကြပြီး သီဟိုဠ်စသည်တို့ကိုလည်း လုပ်ကိုင် ကြသည်။ သောက်သုံးရေအဖြစ် တွင်းရေကိုအဓိက သောက်သုံးရသော်လည်း နွေရာသီတွင် အခက်အခဲများဖြင့် ကြုံတွေ့ရသည်။















အဖြစ်များသောရောဂါ	ငှက်ဖျား
အိမ်သာသုံးစွဲမှု၊ ယင်လုံအိမ်သာသုံးစွဲမှု	ရှိ(၁၀%)၊ မရှိ(၉၀%)
ကြုံတွေ့ရသော သဘာဝသေးအန္တရာယ်	ရေဘေး
စာသင်ကျောင်း၊ ဆေးပေးခန်း၊	စာသင်ကျောင်းရှိ၊ ဆေးပေးခန်းမရှိ
ကျောင်းသားအရေအတွက်	(၅၇)ဦး
တက္ကသိုလ်ဝင်တန်းအောင် -	မရှိ
ကျေးရွာတွင်အဓိကကြုံတွေ့နေရသောအခက်အခဲ -	လမ်းပန်းဆက်သွယ်ရေး အခက်အခဲကြုံတွေ့နေရ

၈။ ရာသီခွင်ပြဇယား

ရာသီအပတ်စပတ်အခြေအနေပြပြကုန်ရန် ရေးဆွဲခြင်း

၂၀၂၁-၂၀၂၂ ခုနှစ်

ကျေးရွာအမည် - ရှေး

အကြောင်းအရာ	တပေါင်း	တန်ခူး	ကဆုန်	နယုန်	ဝါဆို	ဝါခေါင်	စောလင်း	သီတင်းကျွတ်	တနင်္ဂနွေ	တနင်္လာ	ဗုဒ္ဓဟူး	သောကြာ	စနေ	တနင်္ဂနွေ
အပင်အမျိုးအစား														
ပင်ပန်း/မပင်ပန်း			ပင်ပန်း	ပင်ပန်း	ပင်ပန်း	ပင်ပန်း	ပင်ပန်း	ပင်ပန်း	ပင်ပန်း	ပင်ပန်း	ပင်ပန်း	ပင်ပန်း	ပင်ပန်း	ပင်ပန်း
ရာသီဥတု			အပူပြင်း	အပူပြင်း	အပူပြင်း	အပူပြင်း	အပူပြင်း	အပူပြင်း	အပူပြင်း	အပူပြင်း	အပူပြင်း	အပူပြင်း	အပူပြင်း	အပူပြင်း
လေအေး/ပူ			အပူ	အပူ	အပူ	အပူ	အပူ	အပူ	အပူ	အပူ	အပူ	အပူ	အပူ	အပူ
ရေအလုံအလောက်			အလုံအလောက်	အလုံအလောက်	အလုံအလောက်	အလုံအလောက်	အလုံအလောက်	အလုံအလောက်	အလုံအလောက်	အလုံအလောက်	အလုံအလောက်	အလုံအလောက်	အလုံအလောက်	အလုံအလောက်
အခြားအချက်			အခြားအချက်	အခြားအချက်	အခြားအချက်	အခြားအချက်	အခြားအချက်	အခြားအချက်	အခြားအချက်	အခြားအချက်	အခြားအချက်	အခြားအချက်	အခြားအချက်	အခြားအချက်

၉။ ရာသီခွင်ပြဇယားသုံးသပ်ချက်

စတုံးကျေးရွာရှိ ကျေးရွာသူကျေးရွာသားများသည် တပေါင်းလတွင် ရာသီပွဲတော်၊ ရိုးရာမင်္ဂလာပွဲများ ပြုလုပ်ကြပါသည်။ တန်ခူး၊ ကဆုန်လများတွင် စပါးစူးထိုးခြင်း၊ သီဟိုဠ်စေ့ကောက်ခြင်း၊ မြေပဲများနှုတ်ခြင်း ပြုလုပ်ကြပါသည်။ သောက်သုံးရေရရှိမှုတွင် ရေချိုးစီးဆင်းနေသော ချောင်းရှိသောကြောင့် အခက်အခဲမရှိပေ။

နယုန်၊ ဝါဆိုလများတွင် မိုးရာသီစတင်လာပြီ ဖြစ်သောကြောင့် ဝင်ငွေရရှိမှုနည်းပါးလာပြီး တောင်ယာခင်းများတွင် ပေါင်းခုတ်ခြင်း၊ ဝါးခုတ်ခြင်းများ လုပ်ကိုင်ကြသည်။ ဝါခေါင်၊ တော်သလင်းလများတွင် မိုးများသောကြောင့် အလုပ်အကိုင် နည်းပါးကြသည်။

သီတင်းကျွတ်နှင့် တန်ဆောင်မုန်းလတို့သည် ရာသီပွဲတော်များဖြစ်သောကြောင့် မီးထွန်းပွဲများ ကျင်းပကြသည်။ လယ်စပါး၊ ယာစပါးများကို ရတ်သိမ်းကြသည်။ နတ်တော်၊ ပြာသိုလများတွင် အလုပ်အကိုင် ပွင့်လင်းလာပြီး ဝင်ငွေကောင်းသည်။ တပို့တွဲလတွင် ယာစိုက်ခြင်းကို ချဲ့ထွင်ကြသည်။ သီဟိုဠ်ခင်း များကို လည်းတိုးချဲ့စိုက်ပျိုးကြသည်။

ရာသီခွင်ပြဇယားအရ စတုံးကျေးရွာမှကျေးရွာသူကျေးရွာသားများတွင် အလုပ်အားလပ်သောအချိန် နည်းပြီး တစ်နေ့လုပ်၍ တစ်နေ့စာကိုရှာဖွေကာ တောင်ယာ၊ လယ်၊ အုန်း လုပ်ကိုင်သော အလုပ်သမားများ ဖြစ်ကြပါသည်။

၁၀။ ကျေးရွာဦးစားပေးအစီအစဉ်ဇယား

ထောင်ရွက်ရန်လိုအပ်ချက်များကို ဦးစားပေး ရွေးချယ်ခြင်း

နေ့စွဲ ။ ၈.၁၂.၂၀၁၇

အကြောင်းအရာ	၁	၂	၃	၄	၅	၆	၇	ရမှတ်	ဦးစားပေးအဆင့်
၁- ကျေးရွာအုပ်စု	ကျေးရွာအုပ်စု	ကျေးရွာအုပ်စု	ကျေးရွာအုပ်စု					၂	၁
၂- မင်္ဂလာဒုံမြို့နယ်			မင်္ဂလာဒုံမြို့နယ်					၁	၂
၃- စာတန်း								၀	၃
၄									
၅									
၆									
၇									

၁၁။ ကျေးရွာဦးစားပေးအစီအစဉ်ဇယားသုံးသပ်ချက်

စတုံးကျေးရွာမှ ကျေးရွာသူကျေးရွာသားများသည် ကြုံတွေ့နေရသော အခက်အခဲများအပေါ် အခြေခံကာ ကျေးရွာအတွင်းရှိ အခက်အခဲ၊ ပြဿနာနှင့် လိုအပ်ချက်များ ဖော်ထုတ်ဆွေးနွေးခြင်း ပြုလုပ်ကြရာ အမျိုးသမီးအဖွဲ့၊ အမျိုးသားများအဖွဲ့မှ သူတို့ရွာရှိလိုအပ်ချက်များကို စာရင်းပြုစုကာ ထိုလိုအပ်ချက်ကို မည်သည့်နည်းလမ်းဖြင့် ဖြေရှင်းမည်၊ မည်သည့်လုပ်ငန်း အမျိုးအစားဖြင့် ထိုအခက်အခဲကို ဖြေရှင်းမည်၊ မည်သူက တာဝန်ယူ ဖြေရှင်းမည် စသည်ဖြင့် စဉ်းစားအဖြေထုတ်ကာ ကျေးရွာအတွက် အဓိကလိုအပ်သည့် စီမံကိန်းလုပ်ငန်းခွဲကို ဦးစားပေးအစီအစဉ် အဆင့်ဆင့်ဖြင့် ကျေးရွာသူ၊ ကျေးရွာသားများကြားတွင် ရွေးချယ် ခွဲကြပါသည်။

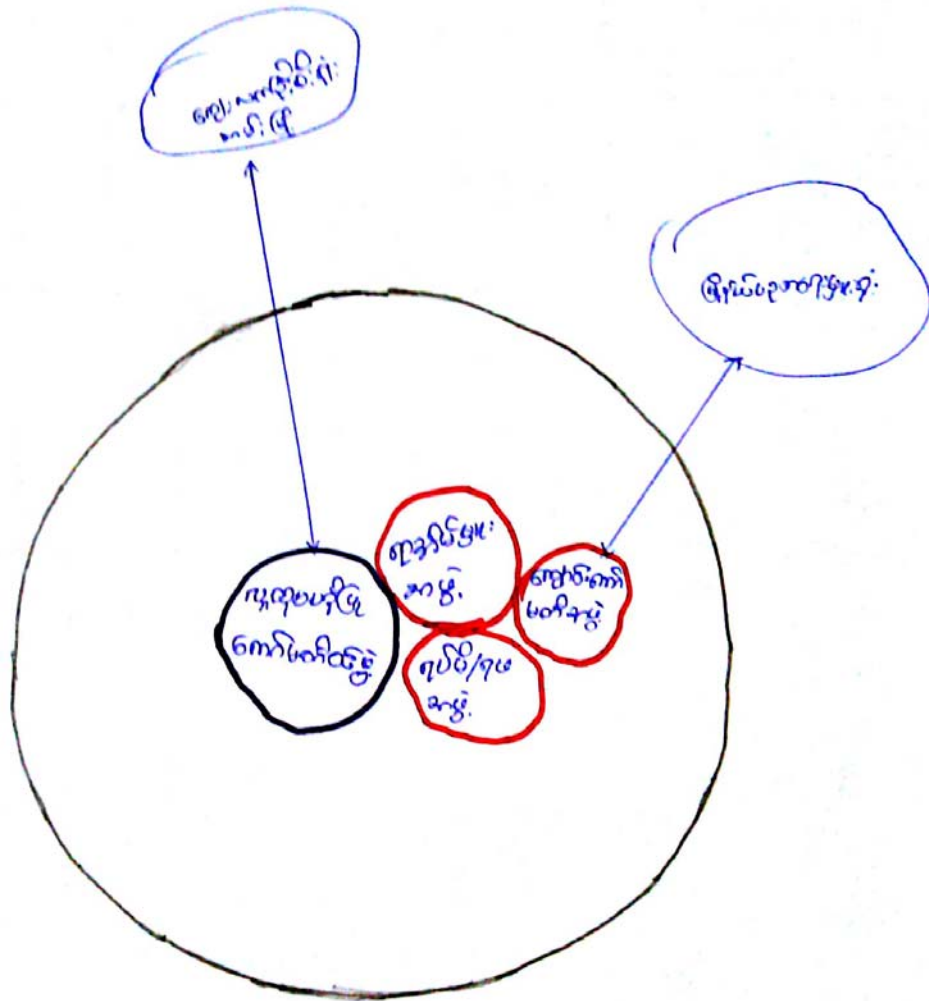
စတုံးကျေးရွာအတွက် အဓိကလိုအပ်သော စီမံကိန်းလုပ်ငန်းခွဲမှာ မြေသားလမ်းအဆင့်မြှင့်တင်ခြင်း လုပ်ငန်းဖြစ်ပြီး အမျိုးသမီးအဖွဲ့၊ အမျိုးသားများအဖွဲ့နှစ်ဖွဲ့လုံးမှ ဦးစားပေးရွေးချယ်ခဲ့သော စီမံကိန်းလုပ်ငန်းခွဲဖြစ်သည်။

၁၃။ ပြဿနာသစ်ပင်သုံးသပ်ချက်

စတုံးကျေးရွာသည် တောင်တန်းများ၊ ချောက်ကမ်းပါးများရှိ၍ ရေကြောင်းလမ်းဖြင့် သွားလာရသောကြောင့် အုပ်စုကျေးရွာများနှင့် ဆက်သွယ်မှု ပြတ်တောက်လျက်ရှိပါသည်။ ရေကြောင်းဖြင့် သွားလာရာတွင်လည်း ဒီရေအတက်အကျကို အသုံးပြု၍ သွားလာရသည်။ စတုံးကျေးရွာသည် စီးပွားရေးနည်းပါးပြီး သွားလာရခက်သောဒေသ ဖြစ်သောကြောင့် ဒေသဖွံ့ဖြိုးရေးဟူ၍ မရှိပေ။ မူလတန်းကျောင်းသာရှိပြီး မြို့နယ်မှ လူကြီးများ အရောက်အပေါက်မရှိပေ။ ထို့ကြောင့် စတုံးကျေးရွာသူ၊ ကျေးရွာသားများက မြေသားလမ်းအဆင့်မြှင့်တင်ခြင်းလုပ်ငန်းကို ကျေးရွာဖွံ့ဖြိုးရေးအတွက် သုံးသပ်ရွေးချယ်ခဲ့ကြပါသည်။

၁၄။ အဖွဲ့အစည်းများချိတ်ဆက်မှုပြဇယား

စတုရန်းကွေး (အဖွဲ့အစည်းများချိတ်ဆက်မှုပြဇယား) ဆုံးသပ်ရက်



ရေးဆွဲသူ - ဒေါ်စောဇော်နီ အဖွဲ့

ရေးဆွဲ - ၂.၁၂.၂၀၁၆

၁၅။ အဖွဲ့အစည်းများချိတ်ဆက်မှုပြုဖွယ်သုံးသပ်ချက်

စတုံးကျေးရွာအတွင်းရှိနေသော လူမှုအဖွဲ့အစည်းများမှာ ကျေးရွာအုပ်ချုပ်ရေးအဖွဲ့၊ ရပ်မိရပ်ဖအဖွဲ့၊ ကျောင်းကော်မတီ၊ လူပျိုအပျိုအဖွဲ့၊ လူထုဗဟိုပြုစီမံကိန်းစသော အဖွဲ့အစည်းများရှိသည်။ ကျေးရွာဖွံ့ဖြိုး တိုးတက်ရေးအတွက် ယခင်ကကျေးရွာအုပ်ချုပ်ရေးအဖွဲ့နှင့် ရပ်မိရပ်ဖအဖွဲ့များက ဦးဆောင်ကာ မြို့နယ်အဆင့်နှင့် ချိတ်ဆက်ကာ လုပ်ကိုင်ခဲ့ကြသော်လည်း ယခုအခါလူထုဗဟိုပြုစီမံကိန်း ကော်မတီသည်လည်း ကျေးရွာဖွံ့ဖြိုးရေး လုပ်ငန်းများအတွက် မြို့နယ်လူထုဗဟိုပြုစီမံကိန်းရုံးနှင့် ချိတ်ဆက်ကာ ကျေးရွာဖွံ့ဖြိုးရေးအတွက် လုပ်ဆောင်လာခဲ့ပေသည်။

ရပ်မိရပ်ဖအဖွဲ့နှင့် ကျေးရွာအုပ်ချုပ်ရေး အဖွဲ့များမှာလည်း ကျေးရွာ၏ ဖွံ့ဖြိုးတိုးတက်မှုအတွက် လူထုဗဟိုပြု စီမံကိန်းကော်မတီများနှင့် ပူးပေါင်းကာ လုပ်ဆောင်လာကြသည်။

၁၆။ လူမှုစီးပွားအဆင့်သတ်မှတ်ခြင်းဇယား

ကျေးရွာအုပ်စု၏ အုပ်စုအဖွဲ့အစည်းများအား စုစည်းရာတွင် နေရာပိုင်ဆိုင်မှုနှင့် အခြားအချက်အလက်များကို အခြေခံ၍ အဆင့်သတ်မှတ်ခြင်း ဖြစ်ပါသည်။

အဆင့်သတ်မှတ်ခြင်း	ရရှိရမည့် အခြေခံ	အဆင့်	အခြေခံ	အဆင့်	အခြေခံ
အဆင့် ၁	အခြေခံအဆင့်	၁	၁	၁	၁
အဆင့် ၂	အခြေခံအဆင့်	၂	၂	၂	၂
အဆင့် ၃	အခြေခံအဆင့်	၃	၃	၃	၃
အဆင့် ၄	အခြေခံအဆင့်	၄	၄	၄	၄
အဆင့် ၅	အခြေခံအဆင့်	၅	၅	၅	၅
အဆင့် ၆	အခြေခံအဆင့်	၆	၆	၆	၆
အဆင့် ၇	အခြေခံအဆင့်	၇	၇	၇	၇
အဆင့် ၈	အခြေခံအဆင့်	၈	၈	၈	၈
အဆင့် ၉	အခြေခံအဆင့်	၉	၉	၉	၉
အဆင့် ၁၀	အခြေခံအဆင့်	၁၀	၁၀	၁၀	၁၀

၁၇။ လူမှုစီးပွားအဆင့်သတ်မှတ်ခြင်းဇယားသုံးသပ်ချက်

စတုံးကျေးရွာတွင် ပြည့်စုံသောအိမ်ထောင်စု(၆) စုရှိပြီး ၊ အလယ်အလတ်တန်းစားမိသားစု (၂၈) စုရှိကာ အနှမ်းပါးဆုံးအဆင့် အိမ်ထောင်စု (၂၅) စုရှိပါသည်။

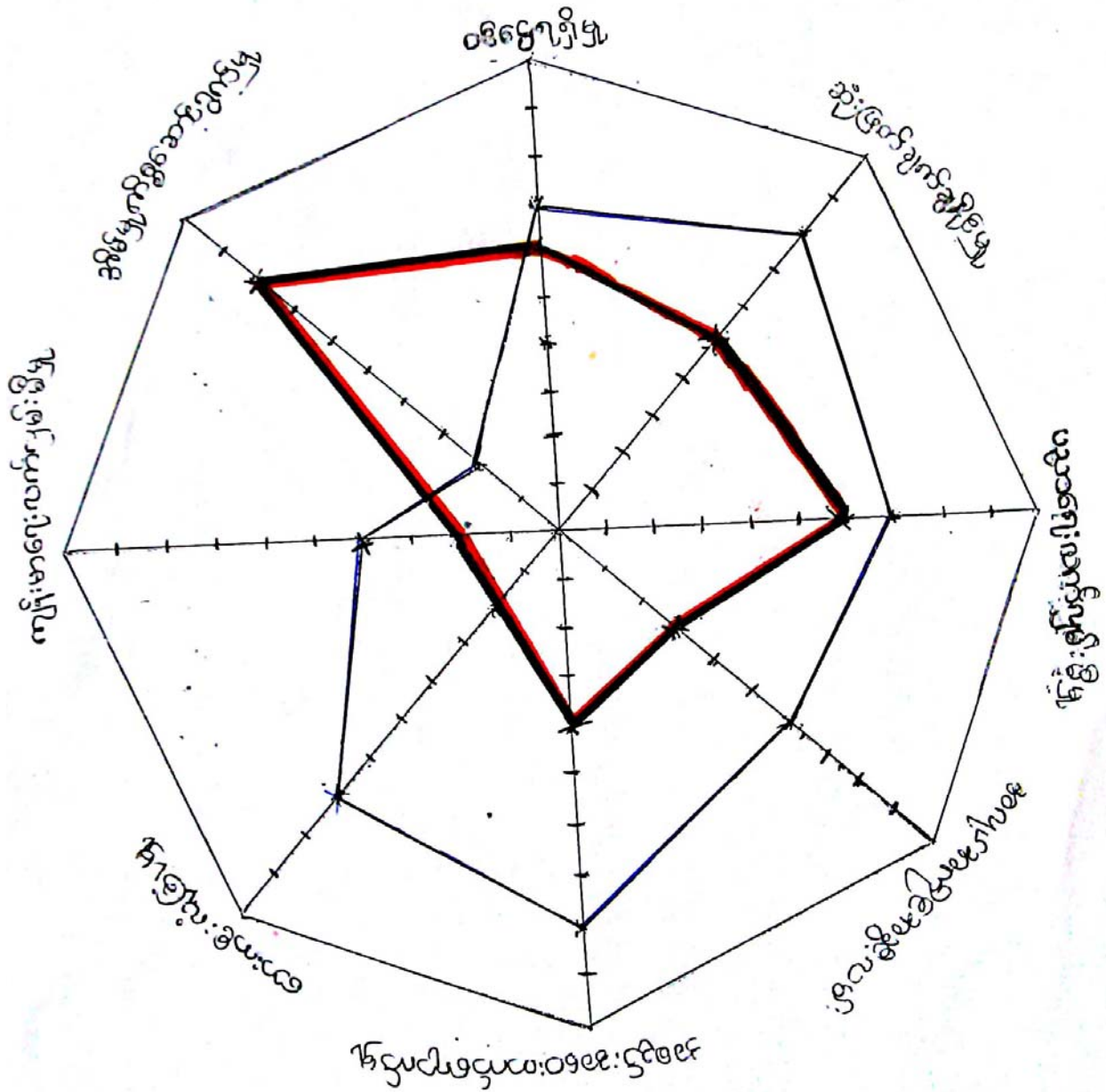
ပြည့်စုံသောအိမ်ထောင်စုသည် သစ်တိုင်၊ သွပ်မိုး၊ ဝါးထရံကာသောအိမ်ကိုပိုင်ဆိုင်ကြပြီး ဥယျာဉ်(၅) ဧက၊ တောင်ယာလယ်မြေ (၅) ဧက၊ ကျွဲ၊ နွား၊ဝက်၊ ကြက်များ ပိုင်ဆိုင်ကြသည်။ ဆိုင်ကယ်၊ စက်လှေ စသည် တို့ကိုလည်းပိုင်ဆိုင်ကြသည်။ နှစ်ပတ်လည်ခန့်မှန်း ဝင်ငွေ (ပျမ်းမျှ) ကျပ် (၃၀)သိန်းခန့်ရှိပါသည်။ ဆန်စပါးဝမ်းစာ တစ်နှစ်ပတ်လုံးစားသုံးရန် ဖူလုံမှုရှိသည်။

အလယ်အလတ်တန်းစားအိမ်ထောင်စုများမှာ ဝါးကာ၊ သစ်တိုင်၊ ဓနိမိုးအိမ်ရှိကြသည်။ ဥယျာဉ်(၃)ဧက၊ နှမ်း၊ စပါး၊ စိုက်ခင်း(၃)ဧကခန့် ပိုင်ဆိုင်ကြသည်။ ကျွဲ၊ နွား၊ ဝက်များလည်း ပိုင်ဆိုင်ကြသည်။ တစ်နှစ်ဝင်ငွေပျမ်းမျှ ကျပ် (၁၅) သိန်းခန့်ရှိကြသည်။ ဆန်စပါးဝမ်းစာ တစ်နှစ်ပတ်လုံးစားသုံးရန် ဖူလုံမှုရှိသည်။ မပိုလှပေ။

နှမ်းပါးသောအိမ်ထောင်စုများမှာ ဝါးကာ၊ အုန်း၊ ဓနိမိုး၊ ဝါးတိုင်များဖြင့် ဆောက်လုပ်ထားကြသည်။ဥယျာဉ်ခြံ အနည်းငယ်ရှိပြီး တောင်ယာစပါး၊ နှမ်း စသည်တို့ကိုလည်း အနည်းငယ် စိုက်ပျိုးကြသည်။ လစဉ်ဝင်ငွေမှာ တူညီမှုမရှိပေ။ လက်လုပ်လက်စား ကျပန်းလုပ်ကိုင်စားသောက်ကြရသည်။

စတုံးကျေးရွာရှိ လူအများစုမှာ အလယ်အလတ်အဆင့်ရှိသော ကျပန်းအလုပ်သမားများသည့် ကျေးရွာတစ်ရွာ ဖြစ်ပါသည်။ ငွေကြေးချမ်းသာကြွယ်ဝမှု နည်းပါးကြသည်။

ရက်စွဲ - ၂.၁၂.၂၀၁၆



ကျား = |
 မ = |

၁၉။ ကျား/ မရေးရာ ပင့်ကူအိမ်သုံးသပ်ချက်

ကျား/မရေးရာပင့်ကူအိမ်ဇယားအရ စတုံးကျေးရွာရှိ အမျိုးသားနှင့် အမျိုးသမီးတို့၏ ဝင်ငွေရရှိမှု၊ ဆုံးဖြတ်ချက်ချနိုင်မှု၊ ပညာရေးလက်လှမ်းမီမှု၊ အလုပ်အကိုင်အခွင့်အလမ်း၊ အစည်းအဝေး တက်ရောက်မှု၊ ဘေးအန္တရာယ်ကင်းရှင်းလုံခြုံမှု၊ ကျန်းမာရေးပြုစောင့်ရှောက်မှု လက်လှမ်းမီနိုင်မှု၊ အိမ်မှကိစ္စဆောင်ရွက်မှု စသည့်အချက်များကို နှိုင်းယှဉ်လေ့လာသုံးသပ် ကြည့်ရာတွင် အမျိုးသမီး များသည် အိမ်မှကိစ္စဆောင်ရွက်မှု တစ်ခုတည်းကိုသာ ဆောင်ရွက်မှု သာလွန်သော်လည်း ကျန်းမာရေးပြုစောင့်ရှောက်မှုလက်လှမ်းမီနိုင်မှု၊ ဝင်ငွေရရှိမှု၊ ဆုံးဖြတ်ချက်ချနိုင်မှု၊ ပညာရေးလက်လှမ်းမီမှု၊ အလုပ်အကိုင်အခွင့်အလမ်း၊ အစည်းအဝေး တက်ရောက်မှု၊ ဘေးအန္တရာယ် ကင်းရှင်းလုံခြုံမှုတို့တွင် အမျိုးသားများလောက် အခွင့်အရေးပြည့်ပြည့်ဝဝ မရရှိနိုင်သေးကြောင်း သုံးသပ်တွေ့ရှိသည်။

၂၀။ ကော်မတီဝင်များရွေးချယ်ခြင်းနှင့် ကျေးရွာဖွံ့ဖြိုးရေးအစီအစဉ်ဆောင်ရွက်မှုမှတ်တမ်းခါတ်ပုံများ



၂၁။ ကျေးရွာအချက်အလက် (ပုံစံ-၁)

ပုံစံ - ၈ - ၁ ကျေးရွာအခြေခံအချက်အလက်များ (Form PC 1)

လယ်ဉာဏ်ရှင်၊ ကျေးရွာတစ်ရွာသို့ ပထမဆုံးပိတ်ဆက်ခရီး သွားရောက်သောအခါ လူထုစည်းရုံးရေးမှူးသည် ကျေးရွာ ခေါင်းဆောင်များအား ကျေးရွာအချက်အလက်များကို မေတ္တာရပ်ခံ၍ တောင်းခံရသည်။ ဤအချက်အလက်များကို စီမံကိန်း ပိတ်ဆက်အစည်းဝေးမတိုင်မီတောင်းခံရသည်။ စီမံကိန်းပိတ်ဆက်အစည်းဝေးတွင် လူထုစည်းရုံးရေးမှူးသည် ဤအချက်အလက် များအား စစ်ဆေးပြီး မှန်ကန်အောင်ပြုလုပ်ရမည်။ ပြီးနောက်တွင် လူထုစည်းရုံးရေးမှူးမှ သတင်းအချက်အလက်ထံသို့ Tablets မှ တစ်ဆင့် ဖြည့်သွင်းရမည်။

ကျေးရွာအုပ်ချုပ်ရေးမှူး အမည် ဦးခင်မောင်ကျော် ကျေးရွာအုပ်ချုပ်ရေးမှူး၏ ဝန်နံပါတ် ၀၅-၂၅၅၅၈၁၅၆၅ လူထုစည်းရုံးရေးမှူး၏ အမည် ဦးမောင်မောင်
 ပြည်နယ်၊ တိုင်းဒေသကြီး ရခိုင်၊ မြို့နယ် ဒဂုံ၊ ကျေးရွာအုပ်စု မယ်ကလေး၊ ကျေးရွာ ခတီ
 က၊ လူဦးရေ

လူမျိုးစု	အိမ်ထောင်စုအရေအတွက်	ကိုးကွယ်သည့်ဘာသာ	အိမ်ထောင်စုအရေအတွက်
လူမျိုးစု (၁) <u>ဦး</u>	<u>56</u>	ဘာသာ (၁) <u>အဗျဟဒါ</u>	<u>56</u>
လူမျိုးစု (၂) <u>ဒီး</u>	<u>3</u>	ဘာသာ (၂) <u>ဗုဒ္ဓ</u>	<u>3</u>
လူမျိုးစု (၃) -----		ဘာသာ (၃) -----	
လူမျိုးစုရော -----		ဘာသာရော -----	
	အရေအတွက်		
မသန်စွမ်းသူများ	-	-	
သက်ကြီးရွယ်အိုများ (၆၅ နှစ် နှင့် အထက်)	<u>5၆၀၁၀၀</u>	<u>၂၆၀၁၀၀</u>	
စစ်ဘေးရှောင်	-	-	

	အမျိုးသား (အရေအတွက်)	အမျိုးသမီး (အရေအတွက်)
လူဦးရေ		
လူမျိုးစု (၁) <u>ဦး</u>	<u>127</u>	<u>125</u>
လူမျိုးစု (၂) <u>ဒီး</u>	<u>5</u>	<u>8</u>
လူမျိုးစု (၃) -----		
အိမ်ထောင်ဦးစီး	<u>55</u>	<u>4</u>

(ခ) အခြေခံအဆောက်အအုံ အသုံးအဆောင်များ

စာသင်ကျောင်း	အမှတ် ဖြစ်ပါ	ကျန်းမာရေး	အမှတ် ဖြစ်ပါ	ဘာသာရေး အဆောက် အအုံများ	အမှတ် ဖြစ်ပါ
အထက်တန်းကျောင်း	<input type="checkbox"/>	ဆေးရုံ	<input type="checkbox"/>	စေတီ	<input type="checkbox"/>
အလယ်တန်းကျောင်း	<input type="checkbox"/>	ကျန်းမာရေးဌာန	<input type="checkbox"/>	ဘုန်းကြီးကျောင်း	<input type="checkbox"/>
မူလတန်းကျောင်း	<input checked="" type="checkbox"/>	ကျန်းမာရေးဌာနခွဲ	<input type="checkbox"/>	ဟိန္ဒူဘုရားကျောင်း	<input type="checkbox"/>
မူကြိုကျောင်း	<input type="checkbox"/>	ဆေးပေးခန်း	<input type="checkbox"/>	ခရစ်ယာန်ကျောင်း	<input checked="" type="checkbox"/>
အခြား	<input type="checkbox"/>	အခြား	<input type="checkbox"/>	ဗလီ	<input type="checkbox"/>
				အခြား	<input type="checkbox"/>

၂၁။ ကျေးရွာအချက်အလက် (ပုံစံ-၁)

(ဂ) တွင်းကျင်းသူများမှတ်တမ်း (ကျေးရွာတွင်နေထိုင်သော သို့မဟုတ် တခြားရွာမှလာရောက်သော တွင်းကျင်းသူများ)

(၁) စာသင်ကျောင်း			(၂) ကျန်းမာရေး			(၃) လက်မှုပညာရှင်		
	ရွာတွင်နေထိုင်သူ	အခြားရွာမှလာသူ		ရွာတွင်နေထိုင်သူ	အခြားရွာမှလာသူ		ရွာတွင်နေထိုင်သူ	အခြားရွာမှလာသူ
မှလတန်းပြဆရာ/မ	<input type="checkbox"/>	<input checked="" type="checkbox"/>	ဆရာဝန်	<input type="checkbox"/>	<input type="checkbox"/>	လက်သမား	<input checked="" type="checkbox"/>	<input type="checkbox"/>
အထက်တန်းပြဆရာ/မ	<input type="checkbox"/>	<input type="checkbox"/>	လက်ထောက်ကျန်းမာရေးပျူ	<input type="checkbox"/>	<input type="checkbox"/>	ပန်းရံ	<input type="checkbox"/>	<input type="checkbox"/>
အလယ်တန်းပြဆရာ/မ	<input type="checkbox"/>	<input type="checkbox"/>	အမျိုးသမီးကျန်းမာရေးဆရာမ	<input type="checkbox"/>	<input type="checkbox"/>	လှုပ်စစ်ကျွမ်းကျင်မီးသမား	<input type="checkbox"/>	<input type="checkbox"/>
မူကြိုဆရာ/မ	<input type="checkbox"/>	<input type="checkbox"/>	သားရွားဆရာမ	<input type="checkbox"/>	<input checked="" type="checkbox"/>	ရေပိုက်သွယ်သူ	<input checked="" type="checkbox"/>	<input type="checkbox"/>
အခြား	<input type="checkbox"/>	<input type="checkbox"/>	ပြည်သူ့ကျန်းမာရေးလူ	<input type="checkbox"/>	<input type="checkbox"/>	စက်ပြင်ဆရာ	<input type="checkbox"/>	<input type="checkbox"/>
မှတ်ချက်			မှတ်ချက်			မှတ်ချက်		

(ဃ) ကျေးရွာသို့ ရောက်ရှိနိုင်သည့် လမ်းအခြေအနေ / ကျေးရွာတစ်ရွာသည် ၎င်း၏ ကျေးရွာအုပ်စုနှင့် ဆက်သွယ်ထားသော လမ်းအခြေအနေ (အောက်ပါတို့ကိုပိုင်းပါ)

ကျောက်ကြမ်းလမ်း ကတ္တရာလမ်း ကွန်ကရစ်လမ်း မော်တော်ဆိုင်ကယ်လမ်း
 ကျောက်ခင်းလမ်း ခြေသားလမ်း လူသွားလမ်း အခြား _____

(င) ကျေးရွာဖွံ့ဖြိုးမှုစီမံချက်

(၁) လူထုဝဟိုပြုစီမံကိန်းမစတင်မှီ ဤကျေးရွာတွင်ကျေးရွာဖွံ့ဖြိုးမှု စီမံချက်ရှိခဲ့ပါသလား? ဝိုင်ဒါ
 ရှိပါသည် မရှိပါ/မသိပါ
 (၂) ရှိခဲ့ပါလျှင် ဤစီမံချက်ကို မည်သည့် ခုနှစ်တွင်ပြင်ဆင်ခဲ့ပါသနည်း? နှစ်-----/မသိပါ
 (၃) ဤစီမံချက်ကို ခြုံနယ်မှအတည်ပြုခဲ့ပါသလား? ပြုခဲ့ပါသည်/မပြုခဲ့ပါ /မသိပါ

(စ) ဓရိအက္ခရာအဖွဲ့

(၁) ဤကျေးရွာ၏ဝဟိုမှ ၎င်းကျေးရွာအုပ်စု၏ဝဟိုအထိ ဓရိပိုင်မည်မျှကွာဝေးသနည်း? မိုင်-----/မသိပါ
 (၂) ဤကျေးရွာမှ ၎င်းကျေးရွာအုပ်စု၏ဝဟိုအထိ သွားလာရာတွင်ကြာမြင့်သည့်အချိန်၊

ခြောက်သွေ့ရာသီတွင်ကြာချိန် ----- နာရီ ----- ထော်လာဂျီ/မော်တော်ဆိုင်ကယ်/ခြေလျှင်/လား/မော်တော်ဘုတ်/
 အခြား -----
 မိုးရာသီတွင်ကြာချိန် ----- နာရီ ----- ထော်လာဂျီ/မော်တော်ဆိုင်ကယ်/ခြေလျှင်/လား/မော်တော်ဘုတ်/
 အခြား -----

(ဆ) ဖတ်ဝန်းကျင်ဆိုင်ရာ သဘာဝဘေးအန္တရာယ်

ဤကျေးရွာတွင် ရေကြီးခြင်းကဲ့သို့ သဘာဝဘေးအန္တရာယ်ကျရောက်ဖူးခြင်း ရှိပါသလား။
 မရှိပါ ရှိပါသည် ရှိလျှင်ဖော်ပြပါ ----- ၂၀၁၅, ၂၀၁၆, -----

၂၁။ ကျေးရွာအချက်အလက် (ပုံစံ-၁)

(၈) ကျေးရွာတွင် ခွဲစည်းထားသော အဖွဲ့အစည်းများ

လူထုဗဟိုပြုစီမံကိန်းမတိုင်မီ ဤကျေးရွာတွင် ကျေးရွာဖွံ့ဖြိုးရေးအတွက် အစိုးရ (သို့) ရွာသားများကိုယ်တိုင်(သို့) စီမံကိန်းတစ်ခုခုမှ ခွဲစည်းထားသည့် အဖွဲ့အစည်းများရှိပါသလား။

- (၁) ကျောင်းကျော်အဖွဲ့
- (၂) အစည်းအဝေးအဖွဲ့

ကျေးရွာခေါင်းဆောင်

အမည် ဦးခင်မောင်နိုင် Myint

လက်မှတ် Myint နေ့စွဲ ၁.၁၂.၂၀၁၆

လူထုစည်းရုံးရေးမှူး

အမည် ဦးစောနိုင်သောင်း

လက်မှတ် Soe နေ့စွဲ ၁.၁၂.၂၀၁၆

၂၂။ စီမံကိန်းစက်ဝန်းအချိန်ဇယား (ပုံစံ-၂)

၆.၂။ ဂယ်ယူရေးအစီအစဉ် ရေးဆွဲခြင်း								
၆.၃။ ဘဏ္ဍာရေးကုန်ကျမှု လျာထားအစီအစဉ် ရေးဆွဲခြင်း								
၆.၄။ ပြင်/ထိန်းအစီအစဉ် ရေးဆွဲခြင်း								
၇။ စီမံကိန်းလုပ်ငန်းခွဲ တိုးတက်မှု စောင့်ကြည့် အစည်းအဝေး								
၇.၁။ အစည်းအဝေး ပထမအကြိမ်								
၇.၂။ အစည်းအဝေး ဒုတိယအကြိမ်								
၇.၃။ အစည်းအဝေး တတိယအကြိမ်								
၈။ စီမံကိန်းလုပ်ငန်းခွဲ အပြီးသတ်စစ်ဆေးခြင်း အစည်းအဝေး								
၉။ လူထုစစ်ဆေးပွဲအစည်းအဝေး								

၂၃။ ကျေးရွာဖွံ့ဖြိုးရေးဦးစားပေးအစီအစဉ် (ပုံစံ-၃)

ပုံစံ - ၀ - ၃ ကျေးရွာဖွံ့ဖြိုးရေး ဦးစားပေးအစီအစဉ် (Form PC 3)

လယ်ဉာဏ်ရှင် အဆင့်(၃) ကျေးရွာဖွံ့ဖြိုးရေးမှန်ချက်အစည်းအဝေး ငြီးဆုံးသောအခါ ကျေးရွာစီမံကိန်း အထောက်အကူပြု ကော်မတီသည် လူထုစည်းရုံးရေးမှူးအကူအညီဖြင့် ဤပုံစံကိုပြည့်စုံအောင် ခြည့်သွင်းရမည်။

လူထုစည်းရုံးရေးမှူး/ဝန်ထမ်း အမည် ဦးအောင်သောင်း :

နေ့စွဲ ၃.12.2016 စက်ဝန်းအား အမှတ်ခြစ်ပါ (✓) စက်ဝန်း(၁) စက်ဝန်း(၂) စက်ဝန်း(၃) စက်ဝန်း(၄)

ပြည်နယ်/တိုင်း ဗဟို ပြနယ် အင်း ကျေးရွာအုပ်စု မောင်မောင် ကျေးရွာ စတီဗ်

က။ အခက်အခဲအတားအဆီးများအားစောင့်ရှောက်ခြင်း - ယခုလက်ရှိအခြေအနေတွင် ဤကျေးရွာဖွံ့ဖြိုးတိုးတက်ရေးအတွက် အဓိက အခက်အခဲအတားအဆီးများသည် မည်သည့်အရာဖြစ်ပါသနည်း။ (အမျိုးသား/သမီး အနည်းဆုံးအခက်အခဲ ၅ ခုစီဖော်ပြပါ)

အမျိုးသား အဖွဲ့မှ တင်ပြသောအခက်အခဲအတားအဆီးများ		အမျိုးသမီး အဖွဲ့မှ တင်ပြသောအခက်အခဲအတားအဆီးများ	
၁	တစ်ကွာနှင့်တစ်ကွာ ဗွား၊ ဟာခက်ခဲ	၁	တစ်ကွာမှတစ်ကွာ ဗွား၊ ဟာခက်ခဲ
၂	မိမိသာ ကခက်ခဲ	၂	မိမိသာ ကခက်ခဲ
၃	တံတားမရှိခြင်း	၃	တံတားမရှိခြင်း
၄	ရေအားလျှော့ချ လိုအပ်	၄	ရေမရှိခြင်း
၅		၅	

ခ။ မျှော်မှန်းခြင်း - နောင်လာမည့် (၅) နှစ် အတွင်း ကျေးရွာဖွံ့ဖြိုးရေး မျှော်မှန်းလျာထားချက်များအား တင်ပြပါ။

အမျိုးသားအဖွဲ့မှ တင်ပြသောမျှော်မှန်းချက်များ		အမျိုးသမီးအဖွဲ့မှ တင်ပြသောမျှော်မှန်းချက်များ	
၁	ကလေးစားရခြင်း	၁	ကလေးစားရခြင်း
၂	ယခင်က မိမိသာဆောင်ရွက်ခြင်း	၂	ယခင်က မိမိသာဆောင်ရွက်ခြင်း
၃	တံတားတည်ဆောက်ခြင်း	၃	တံတားတည်ဆောက်ခြင်း
၄		၄	
၅		၅	

ဂ။ လူထုစီမံကိန်း၏ လာမည့် (၃) နှစ်အတွက် အကျိုးဝင်သော ဦးစားပေး ဖွံ့ဖြိုးတိုးတက်မှု လုပ်ငန်း အစီအစဉ်များအားဖော်ပြပါ။

အဆင့်	ကျေးရွာအတွက် ဦးစားပေး ဖွံ့ဖြိုးတိုးတက်မှု လုပ်ငန်းစဉ်များ	အဆိုပြုသူ (အမျိုးသားများ/ အမျိုးသမီးများ/ အမျိုးသား+ အမျိုးသမီး)	ခန့်မှန်းကုန်ကျ စရိတ်	အကျိုးခံစားခွင့်ရှိသူ ခန့်မှန်းခြေ အရေအတွက်
၁	ကလေးစားရခြင်း	m + ၆	၇၀	၃၅၅
၂	ယခင်က မိမိသာဆောင်ရွက်ခြင်း	m + ၆	၃၀	၃၅၅
၃	တံတားတည်ဆောက်ခြင်း	m + ၆	၆၀	၃၅၅
၄				
၅				

၂၃။ ကျေးရွာဖွံ့ဖြိုးရေးဦးစားပေးအစီအစဉ် (ပုံစံ-၃)

ဃ၊ လူထုဝိပဲက်ကိန်း၏ လာမည့် (၃) နှစ်အတွက်အကျိုးပင်သော ဦးစားပေး ဖွံ့ဖြိုးတိုးတက်မှု လုပ်ငန်း အစီအစဉ်များအားဖော်ပြပါ။

အဆင့်	ကျေးရွာအတွက် ဦးစားပေး ဖွံ့ဖြိုး တိုးတက်မှု လုပ်ငန်းစဉ်များ	အဆိုပြုသူ (အမျိုးသားများ/ အမျိုးသမီးများ/အမျိုးသား+ အမျိုးသမီး)	အခန်းကဏ္ဍ
၁	ကျွန်မတို့အားသင်တန်း	m + w	
၂	ခိုက်ပျိုးကျားသင်တန်း	m + w	
၃	ဒါရိုက်တာလက်ရုံးပညာ	m + w	
၄			
၅			

ဥက္ကဋ္ဌ ၊ ကျေးရွာဝိပဲက်ကိန်းအထောက်အကူပြုကော်မတီမှ အတည်ပြုသည်။

အမည် ဦး ၁၆ စောင့် ဦး လက်မှတ် khaw ဇန.ရံ ၃.၁၂.၂၀၁၆

၂၄။ ကျေးရွာအုပ်စုစီမံကိန်းလုပ်ငန်းခွဲရွေးချယ်ခြင်း (ပုံစံ-၄)

ပုံစံ - ၀ - ၄ ကျေးရွာအုပ်စုစီမံကိန်းလုပ်ငန်းခွဲရွေးချယ်ခြင်းပုံစံ (Form PC 4)

လက်ညွှန်ရွက်၊ စီမံကိန်းလုပ်ငန်းခွဲရွေးချယ်မှုအစည်းအဝေးပြီးနောက်တွင် ကျေးရွာအုပ်စုမှ CF/TF တို့၏ အကူအညီရယူ၍ ကျေးရွာစီထောက်စက်ပတ်ပတ်မှ လက်မှတ်ရေးထိုးပြီး အတိုပါပုံစံအား ပြည့်စုံအောင်ဖြည့်သွင်းရမည်။ ဤပုံစံအား ပြည့်စုံစွာဖြည့်သွင်းပြီးပါက ကျေးရွာအုပ်စုမှ ဦးတိုက်ရေးစီမံအဖွဲ့တွင် TPIC သို့ ဖော်ပြချက်အတွက် နောက်ဆက်တွဲအဖြစ် ထားရှိရမည်။ CF မှ ကျေးရွာအုပ်စုရွေးချယ်ရေးစီမံကိန်းလုပ်ငန်းခွဲရွေးချယ်ရာ အချက်အလက်များကို MIS သို့ ထည့်သွင်းရမည်။ (ယခုစီမံကိန်းလုပ်ငန်းခွဲ မလုပ်ကိုင်သော ကျေးရွာများ မပါဝင်ပါ။)

ကျေးရွာစည်းရုံးရေးမှူး/လန်ထမ်းအမည် - ဒေါ်ခင်မာမာ

ခန့်မှန်း - 5-12-2016 စက်ဝန်း(၁) စက်ဝန်း(၂) စက်ဝန်း(၃) စက်ဝန်း(၄)

ပြည်နယ်/တိုင်း ချီချီ မြို့နယ် - ခက် ကျေးရွာအုပ်စု ၆-၂-၈-၆၈၆

ကျေးရွာအမည်	ထောက်ပံ့မှုပေးသူ	အတိုင်းအတာ	ခန့်မှန်း တိုက်ရိုက် အကျိုးခံစားခွင့် ရှိသူများ	အဆိုပြုတင်ပြသူ	ခန့်မှန်းကျန်ကျစရိတ်		
					စီမံကိန်းမှ ထည့်သွင်းမှု	ကျေးရွာမှ ထည့်သွင်းမှု	အခြားထည့်သွင်းမှု (ခေါ်ပြပါ) ထည့်သွင်းမှု အမည်/အဖွဲ့
ထွန်စေ့ရွာ	အိမ်ထောင်စုများ	၂၁၈	၂၁၈	ကျေး စု	၂၅၀၀၀၀၀	-	
ကံကန်ရွာ	အိမ်ထောင်စုများ	၂၃၁	၂၃၁	ကျေး စု ကျေး+ပ	၈၀၀၀၀၀		
မင်္ဂလာ	အိမ်ထောင်စုများ	၃၅၈	၃၅၈	ကျေး စု ကျေး+ပ	၃၅၈၀၀၀၀		
ခရိုင်	အိမ်ထောင်စုများ	၂၅၅	၂၅၅	ကျေး စု ကျေး+ပ	၂၅၅၀၀၀၀		
အစုအဝေး	အိမ်ထောင်စုများ	၃၃၀	၃၃၀	ကျေး စု ကျေး+ပ	၃၅၀၀၀၀		

ရာထူး ကျေးရွာအုပ်စု စီ/ထောက်စက်ပတ်ပတ် ဥက္ကဋ္ဌ အမည် လက်မှတ် ရက်စွဲ 5.12.2016

- ဒေါ်ခင်မာမာ

၆-၂-၈-၆၈၆

၂၅။ အစည်းအဝေးမှတ်တမ်းများ

(၁.၁.၂၀၁၆) ၊ ရက်စနေ ၊ ရှေးမည့် (၁၇:၀၀) နာရီတွင် ပြုလုပ်သော တတိယမြောက်
ယူထုမဟိုပြုစီမံကိန်း မိတ်ဆက် ကစည်းကစေး (စတင်ကျေးဇူး)

- တက်ရောက်သူများ
- ဦးအောင်ဝေဘင်
- ဦးဂုမင်းမာနိ
- ဦးမာနိသုဇွန်

ကျေးဇူးအထူး ကျေးဇူး (၈) ဦး ၊ မ (၂၀) ဦး ပုဗ္ဗပေါင်း (၂၈) ဦး တက်ရောက်ခဲ့ပါသည်။

ဂျင်ဂျယ်ချက်
ယူထုမဟိုပြု စီမံကိန်း တတိယမြောက် မိတ်ဆက် ကစည်းကစေး အကောင်အထည်ဖော်ရန် နှင့်
ပထမအကြိမ် မိတ်ဆက် အစည်းကစေး အထောက်အကူဖြစ်စေရန်ဖြစ်ပါသည်။

ဆွေးနွေးချက်
ယူထုမဟိုပြုစီမံကိန်း မိတ်ဆက် နှင့် စီမံကိန်း ဂျင်ဂျယ်ချက် ကို ယူထုစည်းကမ်းရေးရာ
ဦးအောင်ဝေဘင်မှ ဂွင်းလင်တင်ပြ ခဲ့ပါသည်။ ယူထုစည်းကမ်းရေးရာ၊ ဦးဂုမင်းမာနိ မှ
စီမံကိန်း စာတမ်း နှင့် ယူထုဆုဒါစစ်ခြင်း နှင့် စေတနာ့ ဝန်ထမ်း လိုဏ်းချုပ်ဖွဲ့စည်းခံ
ပါသည်။

အစည်းကစေးကို ညနေ (၂:၃၀) တွင် မိတ်ဆက်ခဲ့ပါသည်။

ဒုတိယအကြိမ် - " ယူဇာနည်မြေစီမံကိန်း တစ်ယဉ်စီ ချိတ်ဆက် ကျေးဇူး ယှဉ် နေ့ နှိုင်းခြားခြင်း -

ဆွေးနွေးချက် - စာချုပ်အရပ်ရပ် တက်ကြွစွာ လုပ်ဆောင် ဝိ/ဆောင်ရွက်ပေးနိုင် ဖြစ်စေရန် တစ်ယဉ်စီ စီမံကိန်းတွင် ဖြည့်စွက်မည့် ကျေးဇူးများ ၁) မဲဆန္ဒနယ် ၂) မဲဆန္ဒနယ်အတွင်း မဲဆန္ဒနယ်အတွင်း ယှဉ်နားခြင်းများ ဖြည့်စွက်ပေးပါမည့် စာချုပ်အရပ်ရပ် ဆောင်ရွက်ပေးရန် ဆောင်ရွက်ပေးရန် ဆောင်ရွက်ပေးရန် ဆောင်ရွက်ပေးရန် ဆောင်ရွက်ပေးရန်

- ၁) မဲဆန္ဒနယ် - ကက်စီသို့ ဆိုက်
- ၂) မဲဆန္ဒနယ် - နှစ်စဉ် ကျွေးမွေးရေး
- ၃) မဲဆန္ဒနယ် - ကက်စီသို့ ဆိုက်

ဆောင်ရွက်ပေးရန်

- | | | | |
|-------------------|----------|-------------------|-----|
| ၁။ ဦးမြတ် | Mya | ၂။ ဆိုက်ဆောင်ရွက် | ၀၃။ |
| ၂။ ကိုကျော် | ဒေါ်မာမာ | ၃။ ဦးအောင်ဦး | ၀၄။ |
| ၃။ ဆိုက်ဆောင်ရွက် | ၀၅။ | ၄။ ဆိုက်ဆောင်ရွက် | ၀၆။ |
| ၄။ ဦးကျော် | ၀၇။ | | |
| ၅။ ဆိုက်ဆောင်ရွက် | ၀၈။ | | |
| ၆။ ဦးမောင်မောင် | ၀၉။ | | |

၂၆။ ကဏ္ဍအလိုက်ဦးစားပေးဖွံ့ဖြိုးရေးလုပ်ငန်းစဉ်များ

နောက်ဆက်တွဲ (၄) ခြားနားသောအပိုင်းများအတွက် ဦးစားပေးဖွံ့ဖြိုးရေးလုပ်ငန်းစဉ်များအနက်ချုပ်

	အဆင့်	လုပ်ငန်း -	မည်သည့်ဦးစားပေးလဲ	လ/နှစ်	ကျေးရွာတာဝန်ခံ(သို့) အုပ်စု	ပြင်ပမှပည်သူ့ထောက်ပံ့မှု
အပူပြင်အထောက်အပံ့	၁	တံတားဆောက်လုပ်	<input checked="" type="checkbox"/> ကျေး <input checked="" type="checkbox"/> မ		တံတား ၁၂ ခု၊ ပလတ်စတစ် ၆၀၀၀ ဝက်	၂၀၁၉-၂၀၂၀ ခုနှစ်
	၂		<input type="checkbox"/> ကျေး <input type="checkbox"/> မ			
	၃	ရေစိုက်ရေးစနစ်	<input checked="" type="checkbox"/> ကျေး <input checked="" type="checkbox"/> မ		တံတား ၁၂ ခု၊ ပလတ်စတစ် ၆၀၀၀ ဝက်	၂၀၁၉-၂၀၂၀ ခုနှစ်
	၄	ကန်ဆောက်လုပ်	<input type="checkbox"/> ကျေး <input type="checkbox"/> မ			
	၅		<input type="checkbox"/> ကျေး <input type="checkbox"/> မ			
အသက်မွေးဝမ်းကျောင်း ဖွံ့ဖြိုးရေး	၁		<input type="checkbox"/> ကျေး <input type="checkbox"/> မ			
	၂		<input type="checkbox"/> ကျေး <input type="checkbox"/> မ			
	၃		<input type="checkbox"/> ကျေး <input type="checkbox"/> မ			
	၄		<input type="checkbox"/> ကျေး <input type="checkbox"/> မ			
	၅		<input type="checkbox"/> ကျေး <input type="checkbox"/> မ			
ကျေးလက်အဖွဲ့အစည်း	၁		<input type="checkbox"/> ကျေး <input type="checkbox"/> မ			
	၂		<input type="checkbox"/> ကျေး <input type="checkbox"/> မ			
	၃		<input type="checkbox"/> ကျေး <input type="checkbox"/> မ			
	၄		<input type="checkbox"/> ကျေး <input type="checkbox"/> မ			
	၅		<input type="checkbox"/> ကျေး <input type="checkbox"/> မ			
ပညာရေး	၁		<input type="checkbox"/> ကျေး <input type="checkbox"/> မ			
	၂		<input type="checkbox"/> ကျေး <input type="checkbox"/> မ			
	၃		<input type="checkbox"/> ကျေး <input type="checkbox"/> မ			
	၄		<input type="checkbox"/> ကျေး <input type="checkbox"/> မ			

	၅		၀			
၀၅	၀	၅၀၀၀၀၀၀၀	၀	၀	၀	၀
	၂	၆၀၀၀၀၀၀၀	၀	၀	၀	၀
	၃		၀	၀	၀	၀
	၄		၀	၀	၀	၀
	၅		၀	၀	၀	၀