

ပြည်ထောင်စုသမ္မတမြန်မာနိုင်ငံတော်အစိုးရ  
စိုက်ပျိုးရေး၊ မွေးမြူရေးနှင့် ဆည်မြောင်းဝန်ကြီးဌာန  
ကျေးလက်ဒေသဖွံ့ဖြိုးတိုးတက်ရေးဦးစီးဌာန  
အမ်းမြို့နယ်



လူထုဗဟိုပြုစီမံကိန်း  
National Community Driven Development Project  
(NCDDP)



ကျေးရွာဖွံ့ဖြိုးရေးအစီအစဉ်  
Village Development Plan (VDP)  
လောင်းဒုံကွင်းကျေးရွာအုပ်စု၊ စိန်ပိုက်ကျေးရွာ

၂၀၁၇ ခုနှစ်

အမ်းမြို့

## မာတိကာ

၁။ မြို့နယ်မြေပုံ	၄
၂။ ကျေးရွာအုပ်စုမြေပုံ	၅
၃။ အုပ်စုတွင်ပါဝင်သောကျေးရွာများစာရင်း	၆
၄။ ကျေးရွာအခြေခံအချက်အလက်များ	၇
၅။ လူထုပူးပေါင်းပါဝင်သောလူမှုဆန်းစစ်ခြင်းနှင့် အကဲဖြတ်ခြင်းလုပ်ငန်းစဉ် (PSA/PRA)	၉
ဇယား။	
၆။ ကျေးရွာလူမှုရေးပြုသယံဇာတပြမြေပုံ	၁၁
၇။ ကျေးရွာလူမှုရေးပြုသယံဇာတပြမြေပုံသုံးသပ်ချက်	၁၂
၈။ ရာသီခွင်ပြဇယားပုံ	၁၃
၉။ ရာသီခွင်ပြဇယားပုံသုံးသပ်ချက်	၁၄
၁၀။ ဦးစားပေးလုပ်ငန်းခွဲများနှိုင်းယှဉ်ရွေးချယ်ခြင်းပြဇယား	၁၅
၁၁။ ဦးစားပေးလုပ်ငန်းခွဲများနှိုင်းယှဉ်ရွေးချယ်ခြင်းပြဇယားသုံးသပ်ချက်	၁၅
၁၂။ ပြဿနာသစ်ပင်ပြပုံ	၁၆
၁၃။ ပြဿနာသစ်ပင်ပြပုံသုံးသပ်ချက်	၁၇
၁၄။ ကျေးရွာတွင်းအဖွဲ့အစည်းများအကြားချိတ်ဆက်မှုပြဇယား	၁၈
၁၅။ ကျေးရွာတွင်းအဖွဲ့အစည်းများအကြားချိတ်ဆက်မှုပြဇယားသုံးသပ်ချက်	၁၉
၁၆။ လူမှုစီးပွားအဆင့်သတ်မှတ်ခြင်းပြဇယား	၁၉
၁၇။ လူမှုစီးပွားအဆင့်သတ်မှတ်ခြင်းပြဇယားသုံးသပ်ချက်	၂၀
၁၈။ ပင့်ကူအိမ်ကွန်ယက်ဇယား	၂၁
၁၉။ ပင့်ကူအိမ်ကွန်ယက်ဇယားသုံးသပ်ချက်	၂၂

၂၀။ ကော်မတီဝင်များရွေးချယ်ခြင်းနှင့် ကျေးရွာဖွံ့ဖြိုးရေးအစီအစဉ်ဆောင်ရွက်မှုမှတ်တမ်းခါတ်ပုံများ	၂၃
၂၁။ ကျေးရွာအချက်အလက် (ပုံစံ-၁)	၂၄
၂၂။ စီမံကိန်းစက်ဝန်းအချိန်ဇယား (ပုံစံ-၂)	၂၇
၂၃။ ကျေးရွာဖွံ့ဖြိုးရေးဦးစားပေးအစီအစဉ် (ပုံစံ-၃)	၃၉
၂၄။ ကျေးရွာအုပ်စုစီမံကိန်းလုပ်ငန်းခွဲရွေးချယ်ခြင်း (ပုံစံ-၄)	၃၁
၂၅။ အစည်းအဝေးမှတ်တမ်းများ	၃၂
၂၆။ ကဏ္ဍအလိုက်ဦးစားပေးဖွံ့ဖြိုးရေးလုပ်ငန်းစဉ်များ	၃၈





၃။ လောင်းဒုံကွင်းအုပ်စုရှိကျေးရွာများစာရင်း

စဉ်	ကျေးရွာအုပ်စုအမည်	ကျေးရွာအမည်
၁	လောင်းဒုံကွင်း	လောင်းဒုံကွင်း
		လှတ်
		စိန်ပိုက်
		မွန်လှ
		မော်ကြီး
		ကျားခြေရာ

# ၄။ ကျေးရွာအခြေခံအချက်အလက်

## (၁) ကျေးရွာသမိုင်းအကျဉ်း

စိန်ပိုက်ကျေးရွာကို လွန်ခဲ့သော နှစ်ပေါင်း(၁၀၀)ခန့်က ဆယ်အိမ်ခေါင်း ဦးဘော်လီဆိုသူ ချင်းအမျိုးသားမှ စတင်တည်ထောင်ခဲ့သည်။ ရွာစတင်တည်ထောင်စတွင် အိမ်ခြေ(၄)အိမ်ခန့်သာ ရှိပါသည်။ ချင်းလူမျိုးများသာ နေထိုင်ကြပါသည်။ တောင်ယာခုတ်၍ တောင်ယာစပါး စိုက်ပျိုးခြင်းဖြင့် အသက်မွေးခဲ့ကြသည်။စိန်ပိုက်ကျေးရွာဟု အမည်တွင်ရခြင်းမှာ ရွာ၏ပတ်ဝန်းကျင်တွင် စိန်သပိတ် ရှိသောကြောင့် စိန်ပိုက်ဟုအမည်တွင်ရခြင်းဖြစ်သည်။ စိန်ပိုက်ကျေးရွာ၏ တောင်ဘက်တွင် နှစ်(၈၀)ခန့်ရှိ ကုက္ကိုပင်ကြီး (၃)ပင်ရှိပါသည်။ ရွာ၏မြောက်ဘက်တွင် ရှေးဟောင်းမီးချောင်းကျောက်ရုပ်ထု (၁)ခုရှိပါသည်။ ရွာ၏အရှေ့မြောက်ထောင့်တွင် ရှေးဟောင်းရေတွင်ကြီး(၁)တွင်း ရှိပါသည်။ (၁၉၈၈)ခုနှစ်တွင် ရွာဦးဘုန်းတော်ကြီးကျောင်းကို စိန်ပိုက်ရွာမှ ရပ်မိရပ်ဖများကဦးဆောင်ကာ ရာသူ၊ ရွာသားများက စတင်တည်ထောင်ပြီး ဆရာတော်ဦးသုနန္ဒက ကျောင်းထိုင်ခဲ့ပါသည်။ အစိုးရမူလတန်းကျောင်းအား (၁၉၇၀)ခုနှစ်တွင် ရရှိခဲ့ပါသည်။

(၂၀၁၅)ခုနှစ်တွင် မူလတန်းလွန်စာသင်ကျောင်းအား ကြံ့ခိုင်ရေးပါတီမှ ဦးသိန်းဆွေက တည်ဆောက်ပေးခဲ့သည်။ ယခုအခါ စိန်ပိုက်ကျေးရွာတွင် အိမ်ခြေ(၉၀)ရှိပြီး ချင်းလူမျိုး၊ ရခိုင်လူမျိုးနှင့် ခမီလူမျိုးများ နေထိုင်ကြပါသည်။ နှစ်ရှည်စိုက်ခင်း၊ လယ်၊ တောင်ယာ၊ ဆောင်းသီးနှံ စိုက်ပျိုးခြင်းလုပ်ငန်းများနှင့် အသက်မွေးလျှက်ရှိသည်။ (၂၀၁၀)ခုနှစ် ဂရိမုန်တိုင်းတိုက်ခတ်ချိန်တွင် စိန်ပိုက်ကျေးရွာမှ အိမ်ခြေ(၆)အိမ်ခန့် ပျက်စီးဆုံးရှုံးခဲ့ရသည်။ (၂၀၁၅)ခုနှစ်တွင် မိုးကြီးပြီး ချောင်းရေကြီး၍ ကျေးရွာပေါ်သို့ ရေ(၅)ပေတက်သဖြင့် ရွာမှအိမ်ခြေ(၆)အိမ်ခန့် ပြောင်းရွှေ့နေထိုင်ခဲ့ရပြီး ရွာသူ၊ ရွာသားများ လုပ်ကိုင်လျှက်ရှိသော လယ်များ၊ တောင်ယာများ၊ စိုက်ခင်းများ ပျက်စီးဆုံးရှုံးခဲ့ရပါသည်။ (၂၀၁၅)ခုနှစ်တွင် လူထုဗဟိုပြုစီမံကိန်းမှ ဆိုလာမီးလင်းရေးလုပ်ငန်းခွဲအား ရပ်ရွာလူထု၏လုပ်အားဖြင့် ပူးပေါင်းလုပ်ဆောင် ခဲ့ခြင်းကြောင့် ယခုဆိုလျှင် စိန်ပိုက်ကျေးရွာသည် မီးအလင်းရောင်များဖြင့် သူခိုးအန္တရာယ်၊ တောခွေးများမှ အိမ်မွေးတိရစ္ဆာန်လေးများအား ကိုက်ချီသတ်ဖြတ်ခြင်း အန္တရာယ်များမှကင်းဝေး၍ စည်ပင်သာယာလျက် ရှိပါသည်။

## (၂) ထူးခြားဖြစ်စဉ်

မရှိပါ။

(၃) လူနည်းစု၊ လူမျိုးစုအိမ်ထောင်စု

အမျိုးအစား	အိမ်ထောင်စု	ကျား	မ	စုစုပေါင်း
ရခိုင်	၃	၁၁	၉	၂၀

(၄) ထိခိုက်လွယ်အုပ်စုများ

ထိခိုက်လွယ်အုပ်စု	အိမ်ထောင်စု	ကျား	မ	စုစုပေါင်း
သက်ကြီး	၂	၆	၁၂	၁၈

(၅) အဓိကစီးပွားရေးလုပ်ငန်း

စိုက်ပျိုးရေး	မွေးမြူရေး	အသေးစားစီးပွားရေး	အခြား
စပါး	နွား	ဝါးခုတ်ခြင်း	ကျားပန်း
ခနဲ	ဝက်	ကိုင်းစိုက်ပျိုးခြင်း	
ပျဉ်း	ကြက်	တံငါလုပ်ငန်း	
သီဟိုဠ်	ဆိတ်	ထင်းခုတ်ခြင်း	
ရာဘာ	ဘဲ	ဈေးဆိုင်ရောင်းခြင်း	
ကျွန်း			

(၆) ကျေးရွာအတွင်းအဓိကပိုင်ဆိုင်မှုများ

ကျေးရွာပိုင်ဆိုင်မှုများ	လယ်	ကိုင်း	တောင်ယာ	စားကျက်မြေ	နှစ်ရှည်စိုက်ခင်း	သဲ/ကျောက်ရရှိမှု	ရေတွင်း/ရေကန်	စက်ရေတွင်း/စိမ့်စမ်းရေသွယ်	ချောင်းရေသောက်သုံးမှု
အရေအတွက်	၂၅	၁	မရှိ	ရှိ	၁၂၀	မရှိ	ရှိ	မရှိ	မရှိ
ကျေးရွာပိုင်ဆိုင်မှုများ	ကား	ထော်လာဂျီ	ဆိုင်ကယ်	စက်လှေ	စပါးကြိတ်စက်	ဈေးဆိုင်	မီးစက်		
အရေအတွက်	မရှိ	မရှိ	၁၅	မရှိ	၁	၄	မရှိ		



(၇) ကျေးရွာအတွင်းအခြားပိုင်ဆိုင်မှုများ

ကျေးရွာပိုင်ဆိုင်မှုများ	ရေတင်စက်	လယ်ထွန်စက်	ဘဲ	နွား	ကြက်	ဝက်	ဆိတ်	လုပ်သား	ကျွမ်းကျင်လုပ်သား
အရေအတွက်	မရှိ	မရှိ	၁၀	၃၀	၆၀၀	၃၀	၆	၄၀	၃

(၈) ကျေးရွာရှိအသုံးပြုနိုင်သောအရင်းအမြစ်/ အချက်အလက်များ

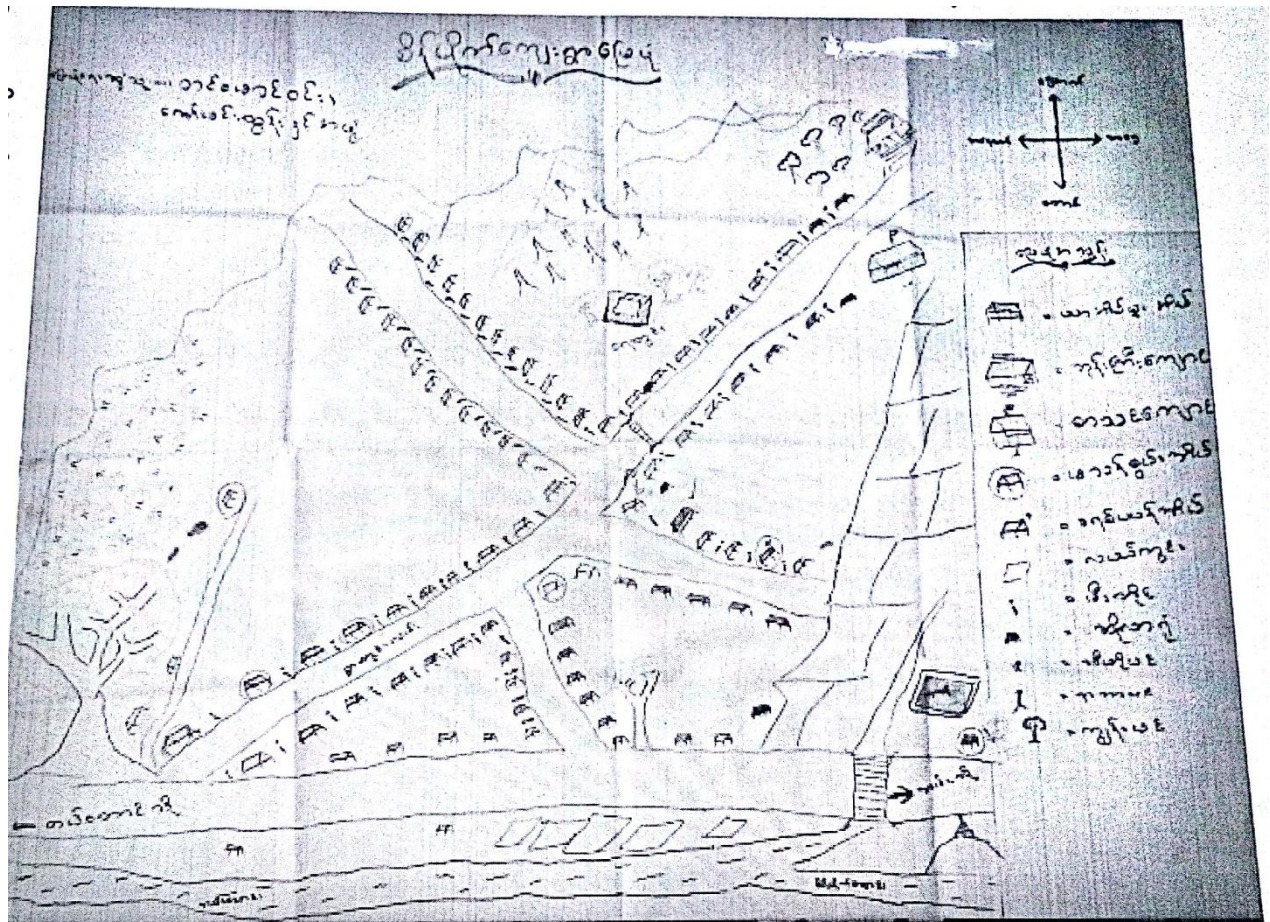
အရင်းအမြစ်	ဆေးရုံ/ဆေးခန်း	အ.မ.က/ အ.လ.က/ အ.ထ.က	ဈေး	မြေတူးစက်	လမ်းကြိုစက်	မြေသယ်ကား	ကွန်ကရစ် ဖျော်စက်
အရေအတွက်	မရှိ	အ.မ.က	မရှိ	မရှိ	မရှိ	မရှိ	မရှိ

၅။ လူထုပေါင်းစုံပါဝင်သော လူမှုဆန်းစစ်ခြင်းနှင့် အကဲဖြတ်ခြင်းလုပ်ငန်းစဉ် (PSA/PRA) အကျဉ်းချုပ်ဇယား

စဉ်	အကြောင်းအရာ	ရက်စွဲ	ဦးတည်အုပ်စု	တက်ရောက်သူ			အဓိကဆွေးနွေးချက်
				ကျား	မ	ပေါင်း	
၁	ကျေးရွာလူမှုရေးပြုသယံဇာတပြမြေပုံ ( Social Map / Resource Map)	၁၇.၁၂.၂၀၁၆	ကျေးရွာသူကျေးရွာသားများ၊ ကော်မတီဝင်များ	၇	၆	၁၃	ကျေးရွာနယ်နိမိတ်အတွင်းရှိ အိမ်ခြေလယ်မြေစိုက်ခင်း၊ ဘုရားပုထိုးများစသောကျေးရွာ၏လက်ရှိအခြေအနေနှင့်ပိုင်ဆိုင်မှုပြုအခြေအနေများကိုရေးဆွဲဖော်ထုတ်ခဲ့သည်။
၂	ရာသီခွင်ပြပြက္ခဒိန် ( Seasonal Calender)	၁၇.၁၂.၂၀၁၆	ကျေးရွာသူကျေးရွာသားများ၊ ကော်မတီဝင်များ	၆	၈	၁၄	ကျေးရွာရှိရွာသူရွာသားများ၏ ရာသီအလိုက် စိုက်ပျိုးရေး၊ မွေးမြူရေး၊ စိုက်ပျိုးချိန်ရိတ်သိမ်းချိန်၊ တိရိစ္ဆာန်များရောဂါဖြစ်ပွားမှု၊ သီးနှံများပိုးမွှားကျရောက်မှု၊ ရာသီပွဲ တော်များ၊ ကျေးရွာမှ လူများဝင်ငွေရရှိမှုအခြေအနေများကို ကျေးရွာမှ လူများပါဝင်ဆွေးနွေးရေးဆွဲကြသည်။

၃	ကျေးရွာ၏ဦးစားပေး အစီအစဉ်ပြဇယား (Metric Ranking)	၁၈.၁၂.၂၀၁၆	အမျိုးသားအုပ်စု၊ အမျိုးသမီးအုပ်စု	၃၈	၃၁	၆၉	ကျေးရွာသူကျေးရွာသားများ ၏ ကျေးရွာအတွက် အဓိက လိုအပ်သောစီမံကိန်းလုပ်ငန်း ခွဲများကိုညှိနှိုင်းတိုင်ပင်ရေးဆွဲ ခဲ့ကြသည်။
၄	ပြဿနာသစ်ပင် ( Problem Tree)	၁၈.၁၂.၂၀၁၆	ကျေးရွာသူကျေး ရွာသားများ၊ ကော်မတီဝင်များ၊	၈	၈	၁၆	ကျေးရွာသူအများစုရွေးချယ်ခဲ့ သောစီမံကိန်းလုပ်ငန်းခွဲ၏ကျိုး ကြောင်းဆက်စပ်မှုများကို ပြဿနာသစ်ပင်ဖြင့်စိစစ်သုံး သပ်ခဲ့ကြသည်။
၅	အဖွဲ့အစည်းချိတ်ဆက်ပုံ (Venn Diagram)	၁၈.၁၂.၂၀၁၆	ကျေးရွာသူကျေး ရွာသားများ၊ ကော်မတီဝင်များ ကျေးရွာအုပ်ချုပ် ရေးအဖွဲ့ဝင်များ	၅	၈	၁၃	ကျေးရွာအတွင်းတွင်ရှိနေ သောလူမှုအဖွဲ့အစည်းများ နှင့် ကျေးရွာလူထုအကြား ချိတ်ဆက်နေမှုကို ထင်သာမြင်သာရှိအောင် ဖော်ဆောင်နိုင်ခဲ့သည်။
၆	လူမှုစီးပွားအဆင့်သတ် မှတ်ခြင်း ( Wealth Ranking)	၁၈.၁၂.၂၀၁၆	ချမ်းသာ၊ အလယ်အလတ်၊ နွမ်းပါး	၁၀	၈	၁၈	ကျေးရွာအတွင်းရှိ လူများအကြား၊ငွေကြေး၊ပစ္စည်း ဥစ္စာ၊နေအိမ်အားပိုင်ဆိုင်မှုအ ဆင့်ခွဲခြားပြသခြင်းဖြင့် ကျေးရွာအတွက် လိုအပ်မည့် ဝင်ငွေ ရရှိရေးအစီအစဉ်များကိုထည့် သွင်းစဉ်းစားနိုင်ရန်စဉ်းစား ခဲ့ကြသည်။
၇	ပင့်ကူအိမ်ကွန်ယက် (Spider Web)	၁၈.၁၂.၂၀၁၆	ကျေးရွာသူကျေး ရွာသားများ၊ အမျိုးသားအုပ်စု၊ အမျိုးသမီးအုပ်စု	၅	၄	၉	အမျိုးသားနှင့်အမျိုးသမီးများ အကြားအလုပ်အကိုင်အခွင့် အလမ်း၊ တန်းတူ အခွင့် အရေး၊ ပညာ သင်ကြား နိုင်မှု၊ ဘဝလုံခြုံမှု စသည့် အခြေအခြေအနေအရပ်ရပ်ကို ဆွေးနွေးခဲ့ကြသည်။

၆။ ကျေးရွာဖွံ့ဖြိုးရေးအစီအစဉ်အတွက်အသုံးပြုခဲ့သော PRA Tools များတစ်ခုချင်းစီအတွက်သုံးသပ်ချက်များ



## ၇။ လောင်းဒုံတွင်းအုပ်စု၊ စိန်ပိုက်ကျေးရွာမြေပုံသုံးသပ်ချက်

တည်နေရာ။	လောင်ဂျီတွင်း ၉၃ ဒီဂရီ ၉၅ မိနစ်	လက်တီတွင်း- ၁၉ ဒီဂရီ ၆၁ မိနစ်
----------	---------------------------------	-------------------------------

စိန်ပိုက်ကျေးရွာသည် အမ်းမြို့မှ တပ်တောင်မြို့သို့သွားသော ကားလမ်းဘေး မိုင်(၂၀) ခန့်တွင်တည်ရှိသည်။ ရာသီမရွေး ကား၊ ဆိုင်ကယ်တို့ဖြင့် သွားလာနိုင်ပါသည်။ အမ်းချောင်းနံဘေးတွင် တည်ရှိသောကြောင့် အမ်းမြို့မှ စက်လှေဖြင့်လည်း သွားလာနိုင်ပါသည်။

စိန်ပိုက်ကျေးရွာ၏ အဓိကစီးပွားရေးလုပ်ငန်းမှာ စပါးစိုက်ခြင်း၊ ဓနိအုန်းစိုက်ခြင်း၊ သီဟိုဠ်စိုက်ခြင်းနှင့် ရာသီပေါ်သီးနှံစိုက်ပျိုးခြင်းလုပ်ငန်းတို့ လုပ်ကိုင်ကြပါသည်။ ယာစပါးစိုက်ပျိုးခြင်းနှင့် နှမ်းစိုက်ပျိုးခြင်းများ လုပ်ကိုင်ကြပါသည်။ လက်လုပ်လက်စား သမားများလည်းရှိပါသည်။ ကျေးရွာ၏ သောက်သုံးရေရရှိမှု အနေဖြင့် ရွာအနီးအနားတွင် ရေကန်တစ်ကန်နှင့် ရေတွင်းများလည်းရှိပါသည်။

အဖြစ်များသောရောဂါ	ငှက်ဖျား၊ ဝမ်းရောဂါ
အိမ်သာသုံးစွဲမှု၊ ယင်လုံအိမ်သာသုံးစွဲမှု	မရှိ
ကြုံတွေ့ရသော သဘာဝသေးအန္တရာယ်	ရေဘေး
စာသင်ကျောင်း၊ ဆေးပေးခန်း၊	စာသင်ကျောင်းရှိ၊ ဆေးပေးခန်းမရှိ
ကျောင်းသားအရေအတွက်	(၈၀)ဦး
တက္ကသိုလ်ဝင်တန်းအောင် -	(၁)ဦး
ကျေးရွာတွင်အဓိကကြုံတွေ့နေရသောအခက်အခဲ -	လမ်းပန်းဆက်သွယ်ရေးအခက်အခဲ

၈။ ရာသီခွင်ပြဇယား

ရာသီခွင်ပေါ်တွင် ဘေးအန္တရာယ် ဖြစ်နိုင်ခြင်း										ကွေးစွာ နှိပ်စက်ကွေးစွာ		
ဘေးအန္တရာယ်	တစ်ခု	ကလေး	အရွယ်	ပိတ်	ပိတ်	လက်	သီးနှံ	တစ်ခု	နက်	ပြာ	တစ်ခု	တစ်ခု
ရာသီဥတု												
ရေကြီး၊ ရေတို	-	-				-	-	-	-	-	-	-
ရာသီဥတု		-	-		-	-						
ဘေးအန္တရာယ်		-			-		-					
ဝေငွေကောင်း				-	-						-	
ဝေငွေကောင်း	-	-										
ဘေးအန္တရာယ်												
ရာသီဥတု	-			-	-	-	-	-			-	-

၉။ ရာသီခွင်ပြဇယားသုံးသပ်ချက်

စိန်ပိုက်ကျေးရွာရှိ ကျေးရွာသူကျေးရွာသားများသည် တန်ခူးလနှင့် ကဆုန်လတွင် သီဟိုဠ်စေ့ ကောက်ရပါသည်။ တန်ခူးလတွင် သင်္ကြန်ပွဲတော်ဆင်နွှဲကြသည်။ ၎င်းလတွင် ရာသီဥတုအခြေအနေမှာ နေပူ၍ ရံဖန်ရံခါ တိမ်အနည်းငယ်ရှိပါသည်။ ၎င်းလတွင် သောက်သုံးရေရှားပါးပါသည်။ သီဟိုဠ်စေ့ ကောက်ချိန်၊ ရောင်းချိန်ဖြစ်၍ ဝင်ငွေအသင့်အတင့်ရှိသော လများဖြစ်သည်။

နံယုန်၊ ဝါဆိုနှင့် ဝါခေါင်လများတွင် ပျိုးနှုတ်ခြင်းနှင့် ကောက်စိုက်ခြင်း အလုပ်များကို လုပ်ကိုင်ကြပါသည်။ ရာသီဥတုအနေဖြင့် တစ်လလုံးမိုးရွာပါသည်။ ဝါဆိုလတွင် ဝါဆိုသင်္ကန်းကပ်ပွဲကျင်းပပါသည်။ တော်သလင်း၊ သီးတင်းကျွတ်နှင့် တန်ဆောင်မုန်းလများသည် ဆန်စပါးရိတ်သိမ်းရသော လများဖြစ်သည်။

ရာသီပွဲတော်အနေဖြင့် သီတင်းကျွတ်လတွင် မီးထွန်းပွဲတော်နှင့် တန်ဆောင်မုန်းလတွင် ကထိန်ပွဲများ ကျင်းပကြပါသည်။ ရာသီပေါ်သီးနှံများ စိုက်ပျိုးချိန်လည်းဖြစ်သည်။ နတ်တော်၊ ပြာသို၊ တပို့တွဲလများတွင် စပါးရိတ်သိမ်းချိန်၊ နှမ်းသိမ်းချိန်ဖြစ်၍ ဝင်ငွေကောင်းသော လများဖြစ်သည်။

ရာသီခွင်ပြဇယားအရ စိန်ပိုက်ကျေးရွာမှ ကျေးရွာသူကျေးရွာသားများတွင် အလုပ်အားလပ်သောအချိန်ဟူ၍ သိပ်မရှိ လှပေ။

၁၀။ ကျေးရွာဦးစားပေးအစီအစဉ်ဇယား

ထောင်စွက်ရန်လိုအပ်ချက်များကိုဦးစားပေးရွေးချယ်ခြင်း

ကျေးရွာအမည်..... နိုင်ငံခြား..... ဝန်ထူး.....

အကြောင်းအရာ	၀ ဗျာတွင်အသုံး (လွန်ကုန်)	၂ ဧကလောင်း အိမ်သာ	၃ ဧကလောင်း လှေငှက်	၄ ပျော့စွဲအောင် ပျောင်းတံတား	၅ ဗျာစိပ်ကမ်း မောင်းတော်	၆ ဧကလောင်း	၇	ရမှတ်	ဦးစား ပေးအ ဆင့်	
၀ ဗျာတွင်အသုံး (လွန်ကုန်)	*	ဗျာတွင်အသုံး	ဗျာတွင်အသုံး	ဗျာတွင်အသုံး	ဗျာတွင်အသုံး	ဗျာတွင်အသုံး		၅	၁	(လင်မ)
၂ ဧကလောင်း အိမ်သာ		*	ဧကလောင်း	တံတား	မောင်းတော်	ဧကလောင်း		၀	၆	
၃ ဧကလောင်း လှေငှက်			*	တံတား	ဧကလောင်း	ဧကလောင်း		၃	၃	(ကတိယ)
၄ ပျော့စွဲ တံတား				*	တံတား	တံတား		၄	၂	(ဒုတိယ)
၅ ဗျာစိပ်ကမ်း မောင်းတော်					*	ဧကလောင်း		၁	၅	
၆ ဧကလောင်း						*		၂	၄	
၇										

၁၁။ ကျေးရွာဦးစားပေးအစီအစဉ်ဇယားသုံးသပ်ချက်

စိန်ပိုက်ကျေးရွာမှ ကျေးရွာသူကျေးရွာသားများသည် ကြိုတင်စေ့စပ်ရေးသားအခက်အခဲများအပေါ် အခြေခံကာ ကျေးရွာအတွင်းရှိ အခက်အခဲ၊ ပြဿနာနှင့် လိုအပ်ချက်များ ဖော်ထုတ်ဆွေးနွေးခြင်း ပြုလုပ်ကြရာ အမျိုးသမီးအဖွဲ့၊ အမျိုးသားများအဖွဲ့မှ သူတို့ရွာရှိလိုအပ်ချက်များကို စာရင်းပြုစုကာ ထိုလိုအပ်ချက်ကို မည်သည့်နည်း လမ်းဖြင့်ဖြေရှင်းမည်၊ မည်သည့်လုပ်ငန်း အမျိုးအစားဖြင့် ထိုအခက်အခဲကိုဖြေရှင်းမည်၊ မည်သူကတာဝန်ယူဖြေရှင်းမည်စသည်ဖြင့် စဉ်းစားအဖြေထုတ်ကာ ကျေးရွာအတွက် အဓိကလိုအပ်သည့် စီမံကိန်းလုပ်ငန်းခွဲကို ဦးစားပေးအစီအစဉ် အဆင့်ဆင့်ဖြင့် ကျေးရွာသူ၊ ကျေးရွာသားများကြားတွင် ရွေးချယ်ခဲ့ကြသည်။

စိန်ပိုက်ကျေးရွာအတွက် အဓိကလိုအပ်သော စီမံကိန်းလုပ်ငန်းခွဲမှာ ရွာတွင်းကွန်ကရစ်လမ်းခင်းခြင်း လုပ်ငန်းဖြစ်ပြီး အမျိုးသမီးအဖွဲ့၊ အမျိုးသားများအဖွဲ့နှစ်ဖွဲ့လုံးမှ ဦးစားပေးရွေးချယ်ခဲ့သော စီမံကိန်းလုပ်ငန်းခွဲ ဖြစ်သည်။

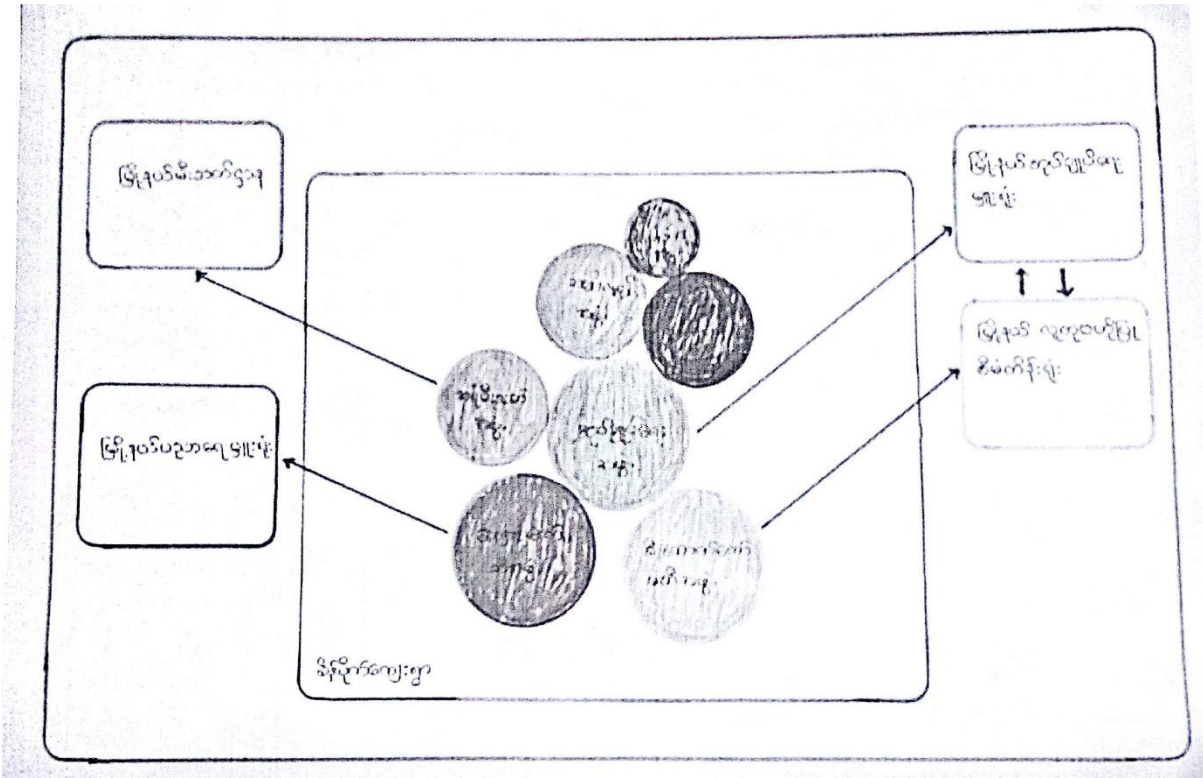




## ၁၃။ ပြဿနာသစ်ပင်သုံးသပ်ချက်

စိန်ပိုက်ကျေးရွာသည်မြို့နှင့်အလှမ်းကွာဝေးသော်လည်း အမ်း-တပ်တောင် ကားလမ်းမဘေးတွင် တည်ရှိသောကြောင့် သွားလာရလွယ်ကူပါသည်။ သို့သော်လည်း ရွာထဲတွင်လမ်းမကောင်းသောကြောင့် သွားလာရခက်ခဲပါသည်။ မိုးရာသီတွင် တောင်ကျရေစီး၍ ရွာထဲသို့စီးဝင်ခြင်း၊ ရွှံ့မြေဖြစ်သောကြောင့် မိုးရေများဖြင့် ဗွက်ထခြင်း၊ လမ်းဘေးရေမြောင်းမရှိခြင်း၊ ရှိသောနေရာတွင်လည်း ရေမြောင်းတိမ်ခြင်း၊ ဆိုင်ကယ်၊ ကားနှင့် နွားများလည်း အဝင်အထွက်များခြင်း စသောအကြောင်းအရင်းများကြောင့် အခက်အခဲ များစွာရင်ဆိုင်ခဲ့ကြရပါသည်။ ထို့အပြင် ရွာသူ၊ ရွာသားများမှလည်း လမ်းအားပြုပြင်ရန်အားနည်းပါသည်။ ထို့ကြောင့် ပတ်ဝန်းကျင်ညစ်ညမ်းခြင်း၊ ကလေးနှင့် သက်ကြီးရွယ်အိုများချော်လဲခြင်း၊ ပစ္စည်းများသယ်ယူရ ခက်ခဲခြင်း၊ မြောင်းအတွင်းရေများဝပ်၍ ခြင်များပေါက်ဖွားကာ ငှက်ဖျားရောဂါဖြစ်ခြင်းကြောင့် ရွာသူ၊ ရွာသားများ ကျန်းမာရေးထိခိုက်ခြင်းစသော အခက်အခဲများ ကြုံတွေ့နေရပါသည်။ ထို့ကြောင့် ရွာသူ၊ ရွာသားများ သွားလာရလွယ်ကူစေရန်အတွက် ရွာတွင်းလမ်းကွန်ကရစ်ပြုလုပ်ခြင်း လုပ်ငန်းအား ကျေးရွာဖွံ့ဖြိုးရေး လုပ်ငန်းအဖြစ် ဦးစားပေးလိုအပ်ကြောင်း သုံးသပ်ရွေးချယ်ခဲ့သည်။

၁၄။ အဖွဲ့အစည်းများချိတ်ဆက်မှုပြဇယား



၁၅။ အဖွဲ့အစည်းများချိတ်ဆက်မှုပြုဖွဲ့လေးသုံးသပ်ချက်

စိန်ပိုက်ကျေးရွာအတွင်းရှိနေသော လူမှုအဖွဲ့အစည်းများမှာ ကျေးရွာအုပ်ချုပ်ရေးအဖွဲ့၊ ရပ်မိရပ်ဖအဖွဲ့၊ ဂေါပကအဖွဲ့၊ အပျိုလူပျိုအဖွဲ့၊ ကျောင်းကော်မတီအဖွဲ့၊ မီးသတ်တပ်ဖွဲ့၊ လူထုဗဟိုပြုစီမံကိန်းစသော အဖွဲ့အစည်းများရှိသည်။ ကျေးရွာဖွံ့ဖြိုး တိုးတက်ရေးအတွက် ယခင်ကကျေးရွာ အုပ်ချုပ်ရေးအဖွဲ့မှ မြို့နယ်အုပ်ချုပ်ရေးမှူးရုံးနှင့် ချိတ်ဆက်ကာ လုပ်ကိုင်ခဲ့ကြသော်လည်း ယခုအခါလူထုဗဟိုပြုစီမံကိန်း ကော်မတီသည်လည်း ကျေးရွာဖွံ့ဖြိုးရေး လုပ်ငန်းများအတွက် မြို့နယ်လူထုဗဟိုပြု စီမံကိန်းရုံးနှင့် ချိတ်ဆက်ကာ လုပ်ဆောင်လာခဲ့ပေသည်။

ဂေါပကအဖွဲ့၊ ရပ်မိရပ်ဖအဖွဲ့နှင့် အပျိုလူပျိုအဖွဲ့များသည် ကျေးရွာ၏သာရေးနာရေး၊ ဘာသာရေး၊ လူမှုရေးဆိုင်ရာ ကိစ္စအဝဝတို့တွင် ကျေးရွာလူထုနှင့်ပူးပေါင်းချိတ်ဆက်လုပ်ဆောင်ပေးသည်။

၁၆။ လူမှုစီးပွားအဆင့်သတ်မှတ်ခြင်းဇယား

လူမှုစီးပွား အဆင့်သတ်မှတ်ခြင်းဇယား

ကျေးရွာအမည် စိန်ပိုက်ကျေးရွာ ရက်စွဲ ၂၀၁၆.၁၂.၂၆

စံနှုန်း သတ်မှတ်ချက်များ	ရမ်းသာပြည့်စုံ	အလယ်အလတ်	နွမ်းပါး	မသန်င
ဦးရေ	၅၅	၃၁	၅၀	
အိမ်အခြေအနေ	အွတ်စီ၊ ယုခဲ၊ ယုဂက	ခဲဖို၊ သစ်ကျီ၊ ယုခဲ၊ ယုဂက	သစ်ကျီ၊ ခဲဖို၊ ယုခဲ၊ ယုဂက	
မြေယာပိုင်ဆိုင်မှု	လယ် ၅၅၈၈ အိယိုင့် ၁၀၈၈	လယ် ၂၁၈၈ အိယိုင့် ၅၅၈၈	အိယိုင့် ၁၂၀	
ကျွဲ၊ နွားပိုင်ဆိုင်မှု	နွား ၆ ကောင်	နွား ၂၅ ကောင်	-	
စက်ပစ္စည်းပိုင်ဆိုင်မှု	အိုင်ကယ်၊ ဆိပ်ကမ်း	အိုင်ကယ်၊ မြက်ရိပ်စက်	-	
နှစ်ပါတ်လည်ခန့်မှန်းဝင်ငွေ(ပျမ်းမျှ)	၃၅ သိန်း	၂၅ သိန်း	၁၀ သိန်း	
ဝမ်းစာဖူလုံမှုအခြေအနေ	ဖွံ့ဖြိုး	ကောင်းမွန်	မပူပန်	
အခြားပိုင်ဆိုင်မှု	ဝက်၊ ကြောင်	အိမ်		

**၁၇။ လူမှုစီးပွားအဆင့်သတ်မှတ်ခြင်းဇယားသုံးသပ်ချက်**

စိန်ပိုက်ကျေးရွာတွင် အချမ်းသာ၊ အပြည့်စုံအိမ်ထောင်စု(၁၃) စုရှိပြီး ၊ အလယ်အလတ်တန်းစားမိသားစု (၃၉) စုရှိကာ အနွမ်းပါးဆုံးအဆင့် အိမ်ထောင်စု (၃၉) စုရှိပါသည်။

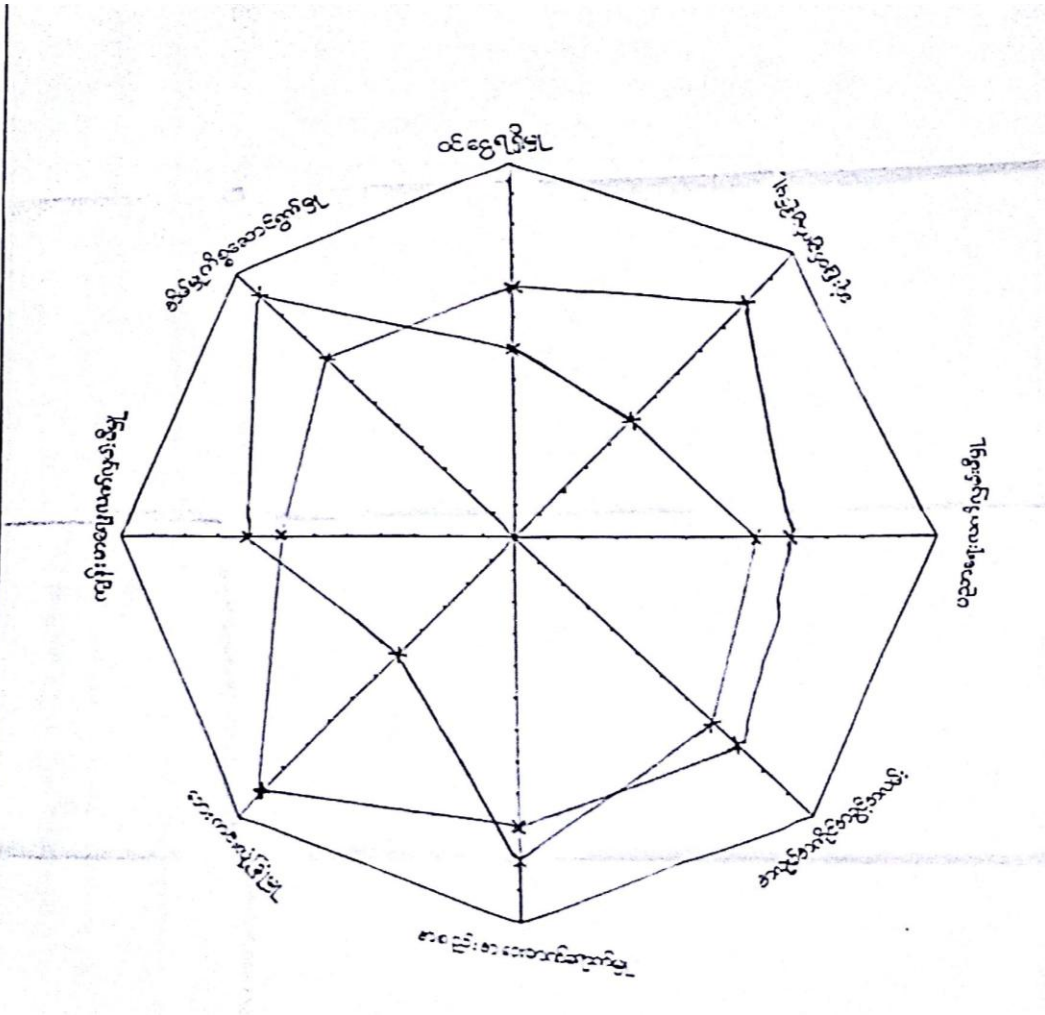
အချမ်းသာဆုံးအိမ်ထောင်စုသည် ပျဉ်စီ၊ ပျဉ်ထောင်၊ ဓနိမိုးအိမ်ကိုပိုင်ဆိုင်ကြပြီး လယ် (၅) ဧက၊ နွား(၂၀) ကောင်ခန့်နှင့် ကိုင်းမြေ၊ အုန်းခင်းများ ပိုင်ဆိုင်ကြသည်။ ဆိုင်ကယ်နှင့် စက်လှေများလည်းပိုင်ဆိုင်ကြကာ ဆန်စပါးဝမ်းစာ တစ်နှစ်ပတ်လုံးစားသုံးရန် ဖူလုံမှုရှိသည်။ ပိုလှုံကြသည်။

အလယ်အလတ်တန်းစားအိမ်ထောင်စုများမှာ ပျဉ်စီ၊ ထရံကာ၊ ဓနိမိုးအိမ်များပိုင်ဆိုင်ကြပြီး လယ်(၂)ဧကခန့် ပိုင်ဆိုင်၍ ဥယျာဉ်များလည်းရှိကြပါသည်။ ဆိုင်ကယ်(၁)စီးနှင့် နွား(၂)ကောင်ခန့် ပိုင်ဆိုင်ကြပါသည်။ ဆန်စပါးဝမ်းစာ တစ်နှစ်ပတ်လုံးစားသုံးရန် ဖူလုံမှုရှိသည်။ မပိုလှုံပေ။

နွမ်းပါးသောအိမ်ထောင်စုများမှာ ဝါးအိမ်ကလေးများ ပိုင်ဆိုင်သူများရှိကြပြီး အိုးပိုင်အိမ်ပိုင်မရှိသူများလည်း ရှိကြပါသည်။ လုပ်ကိုင်စားစရာ ဥယျာဉ်ခြံမြေမရှိသော သူများဖြစ်၍ ကြံရာကျပန်းလုပ်ကိုင်စားသောက် ကြသောသူများဖြစ်ကြသည်။ လမ်းလုပ်ငန်းတွင် အငှားလိုက်ခြင်း၊ ထင်းခွေ၍ရောင်းခြင်းနှင့် ပရံ၊ လက်သမား အငှားလိုက်ခြင်းများဖြင့် အသက်မွေးကြသည်။ လက်လုပ်လက်စားသမားများဖြစ်၍ ဆန်စပါးဝမ်းစာ တစ်နှစ်ပတ်လုံးစားသုံးရန် ဖူလုံမှုမရှိပေ။

စိန်ပိုက်ကျေးရွာစုသည် အလယ်အလတ်နှင့် နွမ်းပါးသောအိမ်ထောင်စုများသော ကျေးရွာတစ်ရွာဖြစ်သည်။ ငွေကြေးချမ်းသာကြွယ်ဝမှုနည်းပါးကြသည်။

၁၈။ ကျား/ မရေးရာ ပင့်ကူအိမ်



၁၉။ ကျား/ မရေးရာ ပင့်ကူအိမ်သုံးသပ်ချက်

ကျား/မရေးရာပင့်ကူအိမ်ဇယားအရ စိန်ပိုက်ကျေးရွာရှိ အမျိုးသားနှင့် အမျိုးသမီးတို့၏ ဝင်ငွေရရှိမှု၊ ဆုံးဖြတ်ချက်ချနိုင်မှု၊ ပညာရေးလက်လှမ်းမီမှု၊ အလုပ်အကိုင်အခွင့်အလမ်း၊ အစည်းအဝေး တက်ရောက်မှု၊ ဘေးအန္တရာယ်ကင်းရှင်းလုံခြုံမှု၊ ကျန်းမာရေးလက်လှမ်းမီမှု၊ အိမ်မှုကိစ္စ ဆောင်ရွက်မှု စသည့်အချက်များကို နှိုင်းယှဉ်လေ့လာသုံးသပ်ကြည့်ရာတွင် အိမ်မှုကိစ္စ ဆောင်ရွက်မှု၊ ကျန်းမာရေးလက်လှမ်းမီမှု၊ အစည်းအဝေးတက်ရောက်မှုတို့တွင် အမျိုးသမီး များသည် အမျိုးသားများထက် သာလွန်သော်လည်း ဝင်ငွေရရှိမှု၊ ဆုံးဖြတ်ချက်ချနိုင်မှု၊ ပညာရေး လက်လှမ်းမီမှု၊ အလုပ်အကိုင်အခွင့်အလမ်း၊ ဘေးအန္တရာယ်ကင်းရှင်းလုံခြုံမှုတို့တွင် အမျိုးသား များလောက် အခွင့်အရေးပြည့်ပြည့်ဝဝ မရရှိနိုင်သေးကြောင်းသုံးသပ်တွေ့ရှိသည်။

၂၀။ ကော်မတီဝင်များရွေးချယ်ခြင်းနှင့် ကျေးရွာခွဲ၊ ငြိမ်းရေးအစီအစဉ်ဆောင်ရွက်မှုမှတ်တမ်းဓါတ်ပုံများ







၂၅။ ကျေးရွာအချက်အလက် (ပုံစံ-၁)

(ဂ) ကျွမ်းကျင်သူများမှတ်တမ်း (ကျေးရွာတွင်နေထိုင်သော သို့မဟုတ် တခြားရွာမှလာရောက်သော ကျွမ်းကျင်သူများ)

(၁) စာသင်ကျောင်း			(၂) ကျန်းမာရေး			(၃) လက်မှုပညာရှင်		
	ရွာတွင်နေထိုင်သူ	အခြားရွာမှလာသူ		ရွာတွင်နေထိုင်သူ	အခြားရွာမှလာသူ		ရွာတွင်နေထိုင်သူ	အခြားရွာမှလာသူ
မူလတန်းပြဆရာ/မ	<input checked="" type="checkbox"/>	<input checked="" type="checkbox"/>	ဆရာဝန်	<input type="checkbox"/>	<input type="checkbox"/>	လက်သမား	<input checked="" type="checkbox"/>	<input type="checkbox"/>
အထက်တန်းပြဆရာ/မ	<input type="checkbox"/>	<input checked="" type="checkbox"/>	လက်ထောက်ကျန်းမာရေးမှူး	<input type="checkbox"/>	<input type="checkbox"/>	ပန်းချီ	<input checked="" type="checkbox"/>	<input type="checkbox"/>
အလယ်တန်းပြဆရာ/မ	<input type="checkbox"/>	<input type="checkbox"/>	အမျိုးသမီးကျန်းမာရေးဆရာမ	<input type="checkbox"/>	<input type="checkbox"/>	လျှပ်စစ်ကျွမ်းကျင်ပီးသမား	<input checked="" type="checkbox"/>	<input type="checkbox"/>
မူကြိုဆရာ/မ	<input type="checkbox"/>	<input type="checkbox"/>	သားဖွားဆရာမ	<input type="checkbox"/>	<input type="checkbox"/>	ရေပိုက်သွယ်သူ	<input type="checkbox"/>	<input type="checkbox"/>
အခြား	<input type="checkbox"/>	<input type="checkbox"/>	ပြည်သူ့ကျန်းမာရေးလူ	<input type="checkbox"/>	<input type="checkbox"/>	စက်ပြင်ဆရာ	<input checked="" type="checkbox"/>	<input type="checkbox"/>
မှတ်ချက်			မှတ်ချက်			မှတ်ချက်		

(ဃ) ကျေးရွာသို့ ရောက်ရှိနိုင်သည့် လမ်းအခြေအနေ /ကျေးရွာတစ်ရွာသည် ၎င်း၏ ကျေးရွာအုပ်စုနှင့် ဆက်သွယ်ထားသော လမ်းအခြေအနေ (အောက်ပါတို့ကိုဖိုင်းပါ)

ကျောက်ကြမ်းလမ်း: ကတ္တရာလမ်း      ကွန်ကရစ်လမ်း:      မော်တော်ဆိုင်ကယ်လမ်း:  
 ကျောက်ခင်းလမ်း: မြေသားလမ်း      လူသွားလမ်း:      အခြား: \_\_\_\_\_

(င) ကျေးရွာဖွံ့ဖြိုးမှုစီမံချက်

(၁) လူထုပတ်ဝန်းကျင်ထိခိုက်မှုမရှိစေရန် ဤကျေးရွာတွင်ကျေးရွာဖွံ့ဖြိုးမှု စီမံချက်ရှိခဲ့ပါသလား?      ဝိုင်းပါ  
 ရှိပါသည်/မရှိပါ/မသိပါ

(၂) ရှိခဲ့ပါလျှင် ဤစီမံချက်ကို မည်သည့် ခုနှစ်တွင်ပြင်ဆင်ခဲ့ပါသနည်း?      နှစ်-----/မသိပါ

(၃) ဤစီမံချက်ကို မြို့နယ်မှအတည်ပြုခဲ့ပါသလား?      ပြုခဲ့ပါသည်/မပြုခဲ့ပါ /မသိပါ

(စ) ခရီးအကွာအဝေး

(၁) ဤကျေးရွာ၏ပတ်ဝန်းကျင်မှ ၎င်းကျေးရွာအုပ်စု၏ပတ်ဝန်းကျင်မှ ခရီးမိုင်မည်မျှကွာဝေးသနည်း?      မိုင်-----/မသိပါ

(၂) ဤကျေးရွာမှ ၎င်းကျေးရွာအုပ်စု၏ပတ်ဝန်းကျင်မှ သွားလာရာတွင်ကြာမြင့်သည့်အချိန်၊

ခြောက်သွေ့ရာသီတွင်ကြာချိန် ၁၀ မိနစ် ----- ထော်လာဂျီ/မော်တော်ဆိုင်ကယ်/ခြေလျှင်/လား/မော်တော်ဘုတ်/  
 အခြား: -----

မိုးရာသီတွင်ကြာချိန် ၁၀ မိနစ် ----- ထော်လာဂျီ/မော်တော်ဆိုင်ကယ်/ခြေလျှင်/လား/မော်တော်ဘုတ်/  
 အခြား: -----

(ဆ) ပတ်ဝန်းကျင်ဆိုင်ရာ သဘာဝဘေးအန္တရာယ်

ဤကျေးရွာတွင် ရေကြီးခြင်းကဲ့သို့ သဘာဝဘေးအန္တရာယ်ကျရောက်ဖူးခြင်း ရှိပါသလား။

မရှိပါ       ရှိပါသည်      ရှိလျှင်ဖော်ပြပါ -----



(ဇ) ကျေးရွာတွင် ခွဲစည်းထားသော အဖွဲ့အစည်းများ လူထုထောက်ပံ့မှုစီမံကိန်းမတိုင်မီ ဤကျေးရွာတွင် ကျေးရွာဖွံ့ဖြိုးရေးအတွက် အစိုးရ (သို့) ရွာသားများကိုယ်တိုင်(သို့) စီမံကိန်းတစ်ခုခုမှ ခွဲစည်းထားသည့် အဖွဲ့အစည်းများရှိပါသလား။

- (၁) -----
- (၂) -----

ကျေးရွာခေါင်းဆောင်

အမည် *ထွန်းဝင်း*

လက်မှတ် *ထွန်းဝင်း* နေ့စွဲ 18.12.2016

လူထုစည်းရုံးရေးမှူး

အမည် *ဦးစန်းဖြူ*

လက်မှတ် *ဦးစန်းဖြူ* နေ့စွဲ 18.12.2016

၂၂။ စီမံကိန်းစက်ဝန်းအချိန်ဇယား (ပုံစံ-၂)

ပုံစံ ၀-၂ - စီမံကိန်းစက်ဝန်းအချိန်ဇယား (PC 2)

လမ်းညွှန်ချက်သက်ဆိုင်ရာလူထုစည်းရုံးရေးပျံ့/လက်ထောက်နည်းပညာနည်းပညာမှူးများမှ စီမံကိန်းစက်ဝန်းအဆင့်တစ်ခုစီ ငြီးစီးတိုင်းကျေးရွာနှင့် ကျေးရွာအုပ်စု အတွက်ဤပုံစံကိုဖြည့်သွင်းရမည်။

စည်းရုံးရေးပျံ့/ဝန်ထမ်း အမည် ဦးစိုးစွန်း

နေ့စွဲ '၁၅.၁၂.၂၀၁၆ စက်ဝန်းအားအမှတ်ခြစ်ပါ  စက်ဝန်း(၁)  စက်ဝန်း(၂)  စက်ဝန်း(၃)  စက်ဝန်း(၄)

ပြည်နယ်/တိုင်း ရခိုင် မြို့နယ် ဒဂုံ ကျေးရွာအုပ်စု လေးဒွါးကုန်း ကျေးရွာ စန်ဗိုလ်

စီမံကိန်းဆောင်ရွက်မှုအဆင့်များ	နေ့စွဲ		အစည်းအဝေးတွင်တက်ရောက်သူအရေအတွက်			
	စတင်သည့်နေ့	ပြီးဆုံးသည့်နေ့	အမျိုးသားအရေအတွက်	အမျိုးသမီးအရေအတွက်	အိမ်ထောင်စုအရေအတွက်	လူမျိုးစု တက်ရောက်သူအရေအတွက် လူမျိုးစုအမည်
၁. ကျေးရွာစီမံကိန်း မိတ်ဆက်အစည်းအဝေး	17.12.2016	17.12.16	26	20	46	ဒိုင်၊ ဇေ၊ ဒီ၊ ဒီ၊ ဒီ၊ ဒီ
၂. ကျေးရွာဖွံ့ဖြိုးရေး စီမံချက်ရေးဆွဲခြင်း အစည်းအဝေး	18.12.2016	17.12.2016	26	20	46	ဒိုင်၊ ဇေ၊ ဒီ၊ ဒီ၊ ဒီ၊ ဒီ
၃. ကျေးရွာအုပ်စု လုပ်ငန်း ဆုံးဖြတ်ချက်ချသည့်အစည်းအဝေး	22.12.16	22.12.16	၁၉	၁၀	၂၉	ရခိုင်၊ ၂၅၄၊ ၂၅၆၊ ၂၅၇
၄. မြို့နယ်အဆင့်စီမံကိန်းရေးဆွဲရေးနှင့်အကောင်အထည်ဖော်ရေးကော်မတီ၏ စီမံကိန်း သုံးသပ်မှုအစည်းအဝေး	16.2.2017	16.2.2017	မလို	မလို	မလို	မလို
၅. မြို့နယ် စီမံကိန်းရေးဆွဲရေးနှင့်အကောင်အထည်ဖော်ရေးကော်မတီ၏ဆုံးဖြတ်မှုကို ရွာသို့အသိပေးအကြောင်းကြားသည့်အစည်းအဝေး						
၆. စီမံကိန်းလုပ်ငန်းခွဲစီမံချက်ရေးဆွဲခြင်း အစည်းအဝေး	မလို	မလို	မလို	မလို	မလို	မလို
၆.၁။ စီမံကိန်းလုပ်ငန်း အကောင်အထည်ဖော်ရေးအစီအစဉ် ရေးဆွဲခြင်း						
၆.၂။ ပယ်ယူရေးအစီအစဉ် ရေးဆွဲခြင်း						



၂၅

၂၆

၆. ဘဏ္ဍာရေးကုန်ကျမှု လျာထားအစီအစဉ် ရေးဆွဲခြင်း						
၆.၄ ပြင်/ထိန်းအစီအစဉ် ရေးဆွဲခြင်း						
၇. စီမံကိန်းလုပ်ငန်းခွဲ တိုးတက်မှု စောင့်ကြည့်လစဉ်အစည်းအဝေး	မလို	မလို	မလို	မလို	မလို	မလို
၇.၁။ အစည်းအဝေး ပထမအကြိမ်						
၇.၂။ အစည်းအဝေး ဒုတိယအကြိမ်						
၇.၃။ အစည်းအဝေး တတိယအကြိမ်						
၈. စီမံကိန်းလုပ်ငန်းခွဲ အပြီးသတ်စစ်ဆေးခြင်း အစည်းအဝေး						
၉. လူထုစစ်ဆေးပွဲအစည်းအဝေး						

၂၃။ ကျေးရွာဖွံ့ဖြိုးရေးဦးစားပေးအစီအစဉ် (ပုံစံ-၃)

ပုံစံ - ၀ - ၃ ကျေးရွာဖွံ့ဖြိုးရေး ဦးစားပေးအစီအစဉ် (Form PC 3)

လမ်းညွှန်မှုကော်မတီ အဆင့်(၃) ကျေးရွာမှော်မှန်းချက်အစည်းအဝေး ပြီးဆုံးသောအခါ ကျေးရွာစီမံကိန်း အထောက်အကူပြု ကော်မတီသည် လူထုစည်းရုံးရေးမှူးအကူအညီဖြင့် ဤပုံစံကိုပြည့်စုံအောင် ဖြည့်သွင်းရမည်။	
လူထုစည်းရုံးရေးမှူး/ဝန်ထမ်း အမည် <u>ဦးစိန်မင်း</u>	
နေ့စွဲ <u>၁၇.၁၂.၂၀၁၆</u>	စက်ဝန်းအား အမှတ်ခြစ်ပါ (✓) <input type="checkbox"/> စက်ဝန်း(၁) <input type="checkbox"/> စက်ဝန်း(၂) <input checked="" type="checkbox"/> စက်ဝန်း(၃) <input type="checkbox"/> စက်ဝန်း(၄) <input type="checkbox"/>
ပြည်နယ်/တိုင်း <u>ရခိုင်</u>	မြို့နယ် <u>ဒဂုံမြို့</u> ၊ ကျေးရွာအုပ်စု <u>ကျေးရွာ</u> ဦးစီးဌာန <u>ဒီဒီဗိုလ်</u>

က။ အခက်အခဲအတားအဆီးများအားဆွေးနွေးခြင်း - ယခုလက်ရှိအခြေအနေတွင် ဤကျေးရွာဖွံ့ဖြိုးတိုးတက်ရေးအတွက် အဓိက အခက်အခဲအတားအဆီးများသည် မည်သည်များဖြစ်ပါသနည်း။ (အမျိုးသား/သမီး အနည်းဆုံးအခက်အခဲ ၅ ခုစီဖော်ပြပါ)

အမျိုးသား အဖွဲ့မှ တင်ပြသောအခက်အခဲအတားအဆီးများ	အမျိုးသမီး အဖွဲ့မှ တင်ပြသောအခက်အခဲအတားအဆီးများ
၁ မြို့ဒီဂရီကြောင့်တူးဖော်ရေးအခက်ခဲ	၁ မြို့ဒီဂရီကြောင့် ခဲတူးဖော်ရေးအခက်ခဲ
၂ မြို့ဒီဂရီကြောင့် မြေအောက်ရေအခက်ခဲ	၂ မြို့ဒီဂရီကြောင့် မြေအောက်ရေအခက်ခဲ
၃ မြို့ဒီဂရီကြောင့် မြေအောက်ရေအခက်ခဲ	၃ မြို့ဒီဂရီကြောင့် မြေအောက်ရေအခက်ခဲ
၄	၄
၅	၅

ခ။ မှော်မှန်းခြင်း - နောင်လာမည့် ( ၅ ) နှစ် အတွင်း ကျေးရွာဖွံ့ဖြိုးရေး မှော်မှန်းချက်များအား တင်ပြပါ။

အမျိုးသားအဖွဲ့မှ တင်ပြသောမှော်မှန်းချက်များ	အမျိုးသမီးအဖွဲ့မှ တင်ပြသောမှော်မှန်းချက်များ
၁ မြို့ဒီဂရီကြောင့် မြေအောက်ရေအခက်ခဲ	၁ မြို့ဒီဂရီကြောင့် မြေအောက်ရေအခက်ခဲ
၂ မြို့ဒီဂရီကြောင့် မြေအောက်ရေအခက်ခဲ	၂ မြို့ဒီဂရီကြောင့် မြေအောက်ရေအခက်ခဲ
၃ မြို့ဒီဂရီကြောင့် မြေအောက်ရေအခက်ခဲ	၃ မြို့ဒီဂရီကြောင့် မြေအောက်ရေအခက်ခဲ
၄	၄
၅	၅

ဂ။ လူထုစီမံကိန်း၏ လာမည့် ( ၃ ) နှစ်အတွက် အကျုံးဝင်သော ဦးစားပေး ဖွံ့ဖြိုးတိုးတက်မှု လုပ်ငန်း အစီအစဉ်များအားဖော်ပြပါ။

အဆင့်	ကျေးရွာအတွက် ဦးစားပေး ဖွံ့ဖြိုးတိုးတက်မှု လုပ်ငန်းစဉ်များ	အဆိုပြုသူ (အမျိုးသား/အမျိုးသမီး/အမျိုးသား+အမျိုးသမီး)	ခန့်မှန်းကုန်ကျစရိတ်	အကျိုးခံစားခွင့်ရှိသူ ခန့်မှန်းခြေအရေအတွက်
၁	မြို့ဒီဂရီကြောင့် မြေအောက်ရေအခက်ခဲ	၆		၅၆၁
၂	မြို့ဒီဂရီကြောင့် မြေအောက်ရေအခက်ခဲ	၈+၉		၅၆၁
၃	မြို့ဒီဂရီကြောင့် မြေအောက်ရေအခက်ခဲ	၈+၉		၅၆၁
၄				
၅				



ဃ။ လူထုစီမံကိန်း၏ လာမည့် ( ၃ ) နှစ်အတွက်အကျိုးမဝင်သော ဦးစားပေး ဖွံ့ဖြိုးတိုးတက်မှု လုပ်ငန်း အစီအစဉ်များအားဖော်ပြပါ။

အစဉ်	ကျေးရွာအတွက် ဦးစားပေး ဖွံ့ဖြိုး တိုးတက်မှု လုပ်ငန်းစဉ်များ	အဆိုပြုသူ (အမျိုးသားများ/ အမျိုးသမီးများ/အမျိုးသား+ အမျိုးသမီး)	အခန်းကဏ္ဍ
၁	အေး၊ စား၊ ဈေး ဇာလှာငါး		
၂	မြို့ကမ်း၊ ဈေး၊ လှာငါး		
၃	ဈေး၊ မြို့ကမ်း၊ လှာငါး		
၄			
၅			

ဥက္ကဋ္ဌ ၊ ကျေးရွာစီမံကိန်းအထောက်အကူပြုကော်မတီမှ အတည်ပြုသည်။

အမည် အောင်ဝင်း လက်မှတ် အောင်ဝင်း နေ့စွဲ ၂၇.၁၂.၂၀၁၆

၂၄။ ကျေးရွာအုပ်စုစီမံကိန်းလုပ်ငန်းခွဲရွေးချယ်ခြင်း (ပုံစံ-၄)

ပုံစံ - ၀ - ၄ ကျေးရွာအုပ်စုစီမံကိန်းလုပ်ငန်းခွဲရွေးချယ်ခြင်းပုံစံ (Form PC 4)

လယ်ဥယျာဉ်၊ စီမံကိန်းလုပ်ငန်းခွဲရွေးချယ်မှုအစည်းအဝေးပြီးနောက်တွင် ကျေးရွာအုပ်စု CF/TF တို့၏ အကူအညီရယူ၍ ကျေးရွာစီဆောက်ကော်မတီမှ လက်မှတ်ရေးထိုးပြီး အဆိုပါပုံစံအား ပြည့်စုံအောင်ပြည့်သွင်းရမည်။ ဤပုံစံအား ပြည့်စုံစွာပြည့်သွင်းပြီးပါက ကျေးရွာအုပ်စုမှ ပြီးတိုးတက်ရေးစီမံချက်တွင် TPIC သို့ ပေးပို့ရန်အတွက် နောက်ဆက်တွဲအဖြစ် ထားရှိရမည်။ CF မှ ကျေးရွာတစ်ရွာချင်းစီ၏ စီမံကိန်းလုပ်ငန်းခွဲဆိုင်ရာ အချက်အလက်များကို MIS သို့ ထည့်သွင်းရမည်။ (ယခုနှစ်စီမံကိန်းလုပ်ငန်းခွဲ မလုပ်ကိုင်သော ကျေးရွာများ မပါဝင်ပါ။)

ကျေးရွာစည်းရုံးရေးမှူး/ဖန်တမ်းအမည် ဒေါ်စန်းစွန်း

နေ့စွဲ 22.12.2016      ကော်သန်အားအမှတ်ခြိပ်ပေးပါ(✓)    ၀ ကော်ဝန်း(၁)    ၀ ကော်ဝန်း(၂)    ၀ ကော်ဝန်း(၃)    ၀ ကော်ဝန်း(၄)

ပြည်နယ်/တိုင်း ၇၂ ချဲ့      ဖြန့်နယ် အင်း      ကျေးရွာအုပ်စု ၆ လားဇံ နှင့် ကြီး

ကျေးရွာအမည်	ဆောင်ရွက်မည့် လုပ်ငန်းများ	အတိုင်းအတာ	ခန့်မှန်း တိုက်ရိုက် အကျိုးခံစားခွင့် ရှိသူများ	အဆိုပြုတင်ပြသူ	ခန့်မှန်းချက်ကျစဉ်			
					စီမံကိန်းမှ ထည့်ဝင်မှု	ကျေးရွာမှ ထည့်ဝင်မှု	အခြားထည့်ဝင်မှု (ခေါ်ပြုပါ) အမည်/အဖွဲ့	စုစုပေါင်း
ကျွန်းခြေရာ	စာသင်ကျောင်း (အုတ်ချုပ်)	40' x 30' x 12'	30	၀ ကျေး ၀ မ ၀ ကျေး+မ	၁၂၀ သိန်း			၁၂၀ သိန်း
လေးစားခန်းကွင်း	၅၇၀၉ မြေသားလမ်း	2000' x 12' x 2'	130	၀ ကျေး ၀ မ ၀ ကျေး+မ	၆၇၅၀၀၀၀			၆၇၅၀၀၀၀
မော်တော်	အိမ်ခံတံတား (သစ်သား)	35' x 6' x 15'	132	၀ ကျေး ၀ မ ၀ ကျေး+မ	၃၆၅၀၀၀၀			၃၆၅၀၀၀၀
မွန်လှ	ပွားစင်လမ်း မြေဖို့ခြေ	500' x 8' x 2' box culvert 8' x 3'	113	၀ ကျေး ၀ မ ၀ ကျေး+မ	၂၆၀၀၀၀၀			၂၆၀၀၀၀၀
				၀ ကျေး ၀ မ ၀ ကျေး+မ				

ရာထူး ကျေးရွာအုပ်စု စီဆောက်ကော်မတီ ဥက္ကဋ္ဌ      အမည် လက်မှတ် ရက်စွဲ

ဒေါ်စန်းစွန်း  
 ကျေး  
 ဒုတိယအထွေထွေ ဥက္ကဋ္ဌ (၂၂.၁၂.၂၀၁၆)

ဒေါ်ဝေဝေဖြူ  
 ဝေဝေဖြူ  
 ဒုတိယအထွေထွေ ဥက္ကဋ္ဌ (၂၂.၁၂.၂၀၁၆)

၂၅။ အစည်းအဝေးမှတ်တမ်းများ

၃၀။ အစည်းအဝေးမှတ်တမ်းများ

၂၀၁၆ နှစ်၊ ဒီဇင်ဘာလ (၁၃) ရက်နေ့၊ နေ့လည် (၁:၀၀) နာရီအချိန်တွင် စိန်ပိုက် ကျေးရွာ၌ ပြုလုပ်သော လူထုဗဟိုပြုစီမံကိန်း တတိယနှစ်စီမံကိန်း မိတ်ဆက်အစည်းအဝေးမှတ်တမ်း

အစည်းအဝေးတက်ရောက်သူများ

- (၁) ဦးစန်းငွေ (လူထုစည်းရုံးရေးမှူး)
- (၂) ဒေါ်နင်းမြသန္တာ (လက်ထောက်နည်းပညာမှူး)
- (၃) ဦးသန်းညွန့် (ရာအိမ်မှူး)
- (၄) စိန်ပိုက် ရွာသား (၃၈)၊ ရွာသူ (၃၁) ဦး တက်ရောက်ကြပါသည်။

ရည်ရွယ်ချက်

၂။ လူထုဗဟိုပြုစီမံကိန်း တတိယနှစ် စက်ဝန်းကို ဆက်လက်အကောင်အထည်ဖော်ဆောင်ရွက်နိုင်ရန် ရည်ရွယ်ပါသည်။

ဆွေးနွေးချက်များ

၃။ အစည်းအဝေးစတင်ချိန်တွင် လူထုစည်းရုံးရေးမှူး ဦးစန်းငွေ ကအစည်းအဝေးအစီအစဉ်ကို တင်ပြခဲ့ပါသည်။ပြီးနောက် လူထုစည်းရုံးရေးမှူး နှင့် လက်ထောက်နည်းပညာမှူးမှ မိတ်ဆက်စကား ပြောကြားပါသည်။ဆက်လက်၍စီမံကိန်းအမည်၊ တာဝန်ယူဆောင်ရွက်ပေးသည့်ဌာနစသည်တို့ကို မေးမြန်းကြည့်ပါသည်။ ဆက်လက်၍ ဦးစန်းငွေ မှစေတနာ့ဝန်ထမ်း၏တာဝန်ဝတ္တရားများနှင့် ဆောင်ရန်၊ရှောင်ရန် ကျင့်ဝတ်များကိုပြောပြပြီး စေတနာ့ဝန်ထမ်း(၂) ဦးကို ရွေးချယ်ခဲ့ပါသည်။ဆက်လက်၍ အခြားကော်မတီဝင်များ၏တာဝန်ကိုပြောကြားကာ ကော်မတီဝင်များကို



ဆက်လက်ရွေးချယ်ခဲ့ပါသည်။ကော်မတီဝင်ရွေးချယ်ပြီးသောအခါ ရွာသူရွာသားများမှ ဦးစားပေးလုပ်ငန်း(သို့) ကိုယ့်ရွာ၏လိုအပ်ချက်တို့ကို ဆွေးနွေးခဲ့ကြပါသည်။ရရှိလာသောလုပ်ငန်းခွဲများကို Pair Ranking ဖြင့်ဦးစားပေး ၁၊ ၂၊ ၃ စသဖြင့် လုပ်ငန်းများကိုနှိုင်းယှဉ်၍ ဆွေးနွေးခဲ့ကြပါသည်။

**၄။ ဆုံးဖြတ်ချက်များ**

၁။ ဦးခင်မောင်သန်း (စေတနာ့ဝန်ထမ်း)

၂။ ဒေါ်မေသန်း (စေတနာ့ဝန်ထမ်း) တို့ကို ရွေးချယ်ခဲ့ကြပါသည်။အစည်းအဝေးကို ညနေ (၃:၀၀) နာရီ ပိတ်သိမ်းခဲ့ပါသည်။

မှတ်တမ်းတင်သူ

ဦးစန်းငွေ(CF)

မိတ်ဆက်အစည်းအဝေးမှတ်တမ်း

၁။အစည်းအဝေးတက်ရောက်သူများ

(၁) ဦးစန်းငွေ (လူထုစည်းရုံးရေးမှူး)

(၂) ဒေါ်နှင်းမြသန္တာ (လက်ထောက်နည်းပညာမှူး)

(၃) ဦးသန်းညွန့် (ရာအိမ်မှူး)

(၄)စိန်ပိုက် ကျေးရွာမှ ရွာသား (၂၃) ဦး၊ ရွာသူ(၁၄) ဦး တက်ရောက်ကြပါသည်။

**၂။ ရည်ရွယ်ချက်**

လူထုဗဟိုပြုစီမံကိန်း တတိယနှစ်စက်ဝန်း ဆက်လက်အကောင်အထည်ဖော် ဆောင်ရွက်နိုင်ရန် ရည်ရွယ်ပါသည်။

**၃။ ဆွေးနွေးချက်များ**

ဒုတိယနေ့အဖြစ် အစည်းအဝေးအစီအစဉ်များကို ရှင်းပြပြီး လူထုစည်းရုံးရေးမှူး ဦးစန်းငွေ မှကျား/မရေးရာကဏ္ဍ၊

ကော်မတီများ၏လုပ်ငန်းတာဝန်ဆောင်ရွက်ရန်နှင့်ရှောင်ရန်စသည်တို့ကိုရှင်းပြပြီးကျေးရွာလူထုမှရွေးချယ်သော

စီမံကိန်းများကို ဦးစားပေးရွေးချယ်ကြရာ ဒုတိယနှစ်စီမံကိန်းတွင် ရွေးချယ်ထားသောလုပ်ငန်းခွဲများကို ဆက်လက်ရွေးချယ်ထားကြပြီး

ပထမဦးစားပေး အဆင့်(၁) ရွာချင်းဆက်တံတား

(၂) စိမ့်စမ်းရေ

(၃)ယင်လုံအိမ်သာ တို့ဖြစ်သည်။

**၄။ ဆုံးဖြတ်ချက်များ**

ကျေးရွာအထောက်အကူပြုကော်မတီ ရွေးချယ်ကြရာတွင်

(၁)ဦးထွန်းဝင်း (စီထောက်ဥက္ကဋ္ဌ)

- (၂) ဒေါ်မယဉ်သာ (        ။        )
- (၃)ဦးထွန်းထွန်း (ဝယ်ယူရေး ဥက္ကဋ္ဌ)
- (၄)ဒေါ်မြတ်မေ (ဝယ်ယူရေး အဖွဲ့ဝင်)
- (၆)ဒေါ်မသိန်းဦး (စောင့်ကြည့်ကြီးကြပ်ရေး)
- (၇)ဒေါ်သန်းရွှေ (        ။        )
- (၈)ဦးဖြူချေ (လည်ပတ်ထိန်းသိမ်းရေး)
- (၉)ဒေါ်ခင်မာဌေး (        ။        )
- (၁၀)ဦးစောဦး (ဝေဖန်အကြံပြုတိုင်ကြား)
- (၁၁)ဒေါ်မေဝင်း (        ။        )
- (၁၂)ဦးသန်းစိန် (စာရင်းကိုင်)

**၅။အစည်းအဝေးရုတ်သိမ်းခြင်း**

အစည်းအဝေးကို ညနေ (၃:၀၀) တွင် အောင်မြင်စွာ ရုတ်သိမ်းနိုင်ခဲ့သည်။

မှတ်တမ်းတင်သူ  
ဦးစန်းငွေ(CF)

**လူထုဗဟိုပြု စီမံကိန်း တတိယနှစ်စက်ဝန်း**  
**လောင်းဒုံကွင်းကျေးရွာအုပ်စု စည်းဝေးမှတ်တမ်း**  
**၂၀၁၆ခုနှစ်၊ ဒီဇင်ဘာလ (၂၂)ရက်နေ့**

**၁။ အစည်းအဝေးတက်ရောက်သူများ**

- ဦးနေလင်း (လူထုစည်းရုံးရေးမှူး)
- ဦးစန်းငွေ (လူထုစည်းရုံးရေးမှူး)
- ဦးဇော်မြင့်ထွန်း (လူထုစည်းရုံးရေးမှူး)
- ဒေါ်စန္ဒာအေး (လူထုစည်းရုံးရေးမှူး)
- ဒေါ်အိအိခိုင် (လက်ထောက်နည်းပညာမှူး)
- ဒေါ်နှင်းမြသန္တာ (လက်ထောက်နည်းပညာမှူး)
- ကျေးရွာအုပ်စုအတွင်းရှိ စီမံကိန်းအထောက်အကူပြုကော်မတီ ကျား (၁၉)ဦး၊ မ (၁၀)ဦး
- ကျေးရွာအုပ်စု အုပ်ချုပ်ရေးမှူး ဦးဝင်းနိုင်တို့ တက်ရောက်ကြပါသည်။

**၂။ ရည်ရွယ်ချက်**

လူထုဗဟိုပြုစီမံကိန်း တတိယနှစ်စက်ဝန်း ဆက်လက် အကောင်အထည်ဖော်ဆောင်ရွက်နိုင်ရန်။

**၃။ ဆွေးနွေးချက်များ**

ပထမဦးစွာ လူထုစည်းရုံးရေးမှူးများမှ တစ်ဦးချင်းမိတ်ဆက်ကြပြီး အုပ်စုအုပ်ချုပ်ရေးမှူး ဦးမောင်ဝင်းနိုင်မှ ကျေးရွာမှ တက်ရောက်လာသောရွာသူရွာသားများအား ညီညွတ်စွာဖြင့် မိမိတို့ကျေးရွာများကို ဖွံ့ဖြိုးတိုးတက်ရေးအတွက် ကြိုးစားလုပ်ဆောင်ကြရန်၊ ကျေးရွာလူထုပူးပေါင်း ဆောင်ရွက်ကြရန်နှင့် ရန်ပုံငွေခွဲဝေကြရာတွင် မိမိတို့ကျေးရွာမှ အကောင်အထည်ဖော်ဆောင်ရွက်မည့် လုပ်ငန်းများ ခန့်မှန်းကုန်ကျငွေရလဒ်အပေါ် အထင်အမြင် တိမ်းစောင်းခြင်းများအဖြစ်စေရန် တိုက်တွန်းခဲ့သည်။ ဆက်လက်ပြီး လူထုစည်းရုံးရေးမှူး ဦးဇော်မြင့်ထွန်းမှ ကော်မတီဖွဲ့စည်းရန် ဆွေးနွေးပြီး ကျေးရွာစီထောက်ကော်မတီများထဲမှ

- အုပ်စုစီထောက်ဥက္ကဋ္ဌ ၁ - ဦးတင်မောင်မြင့်

၂ - ဒေါ်ဝေတင်ဖြူ

- ဘဏ္ဍာရေးဆပ်ကော်မတီ - ဦးထွေးတင် (ဥက္ကဋ္ဌ)
- ဒေါ်ခင်မာဝင်း (စာရင်းကိုင်)

ကျန်သော စီထောက်ကော်မတီများသည် အုပ်စုကော်မတီဝင်များ၊ ကျေးရွာငွေစာရင်းကိုင်များသည် ဘဏ္ဍာရေးဆပ်ကော်မတီအဖွဲ့ဝင်များအဖြစ် သတ်မှတ်ကြပြီး၊ ဝေဖန်အကြံပြုတိုင်ကြားဖြေရှင်းရေးဆပ်ကော်မတီ ဆက်လက်ရွေးချယ်ကြရာ

1. ဦးငဆိုးလှ (ဥက္ကဋ္ဌ)
2. ဒေါ်ရွှေရီသန်း (အတွင်းရေးမှူး)နှင့် ကျန်အဖွဲ့ဝင်များကို ဝေဖန်အကြံပြုတိုင်ကြားဖြေရှင်းရေးကော်မတီများ အဖြစ် သတ်မှတ်ဆွေးနွေးခဲ့ကြပါသည်။

**၄။ ဆုံးဖြတ်ချက်များ**

ယခုနှစ် တတိယနှစ် စက်ဝန်းတွင်လုပ်ငန်းလုပ်ဆောင်ခွင့်ရသော ကျေးရွာများနှင့် ရန်ပုံငွေ ခွဲဝေမှုများမှာ

1. ကျားခြေရာကျေးရွာ (စာသင်ကျောင်းဆောက်လုပ်ခြင်း)
2. မော်ကြီးကျေးရွာ (သစ်သားဖောင်တော်)
3. မွန်လှကျေးရွာ (ရွာအဝင်လမ်းမြေဖို့ခြင်း)
4. လောင်းဒုံးကွင်းကျေးရွာ (မြေသားလမ်းဖောက်လုပ်ခြင်း)

တို့ဖြစ်ကြပြီး စတုတ္ထနှစ်စက်ဝန်းတွင် လုပ်ငန်းလုပ်ခွင့်ရသော ကျေးရွာများမှာ

1. လုပ်ကျေးရွာ (ရွာကြားလမ်းမြေဖို့ခြင်း)
2. စိန်ပိုက်ကျေးရွာ (ရွာ ၂ရွာကြား သစ်သားတံတား)
3. လောင်းဒုံးကွင်းကျေးရွာ (မိုးရေလှောင်ကန်) စသည်တို့ကို တက်ရောက်လာသော သူများမှ ဆုံးဖြတ်ခဲ့ကြသည်။
4. လူထုစည်းရုံးရေးမှူး ကျားခြေရာကျေးရွာ (သစ်သားဆိပ်ခံတံတား)

မှတ်တမ်းတင်သူ

ဦးစန်းငွေ

လူထုစည်းရုံးရေးမှူး

၂၆။ ကဏ္ဍအလိုက်ဦးစားပေးဖွံ့ဖြိုးရေးလုပ်ငန်းစဉ်များ

နောက်ထက်တွဲ (၄) ခြားများသောအပိုင်းများအတွက် ဦးစားပေးဖွံ့ဖြိုးရေးလုပ်ငန်းစဉ်များအရပ်ရပ်

	အထပ်	လုပ်ငန်း	မည်သည့်ဟာပေးလေ	လ/နှစ်	ကျေးဇူးတင်ပေး(ဘုံ) အင်အား	ပြင်ဆင်ပေးထားပါသလား
အပေါ်ပိုင်းအောက်အပိုင်း	၁	ကျွန်ုပ်တို့၏လမ်းညွှန်စဉ်	✓ ကျေးဇူး		ကျေးဇူး	ကျေးဇူး
	၂	ရွာပစ္စည်းကြားဆက်ကား	✓ ကျေးဇူး		ကျေးဇူး	ကျေးဇူး
	၃	ကျေးဇူးပေးခြင်း	✓ ကျေးဇူး		ကျေးဇူး	ကျေးဇူး
	၄	ကျေးဇူးပေးခြင်း	✓ ကျေးဇူး		ကျေးဇူး	ကျေးဇူး
	၅	ကျေးဇူးပေးခြင်း	✓ ကျေးဇူး		ကျေးဇူး	ကျေးဇူး
အောက်ပိုင်းအောက်အပိုင်း	၁		✓ ကျေးဇူး			
	၂		✓ ကျေးဇူး			
	၃		✓ ကျေးဇူး			
	၄		✓ ကျေးဇူး			
	၅		✓ ကျေးဇူး			
ကျေးဇူးပေးခြင်း	၁	ကျေးဇူးပေးခြင်း	✓ ကျေးဇူး		ကျေးဇူး	ကျေးဇူး
	၂		✓ ကျေးဇူး			
	၃		✓ ကျေးဇူး			
	၄		✓ ကျေးဇူး			
	၅		✓ ကျေးဇူး			
အောက်ပိုင်း	၁		✓ ကျေးဇူး			
	၂		✓ ကျေးဇူး			
	၃		✓ ကျေးဇူး			
	၄		✓ ကျေးဇူး			
	၅		✓ ကျေးဇူး			

