

ပြည်ထောင်စုသမ္မတမြန်မာနိုင်ငံတော်အစိုးရ
စိုက်ပျိုးရေး၊ မွေးမြူရေးနှင့် ဆည်မြောင်းဝန်ကြီးဌာန
ကျေးလက်ဒေသဖွံ့ဖြိုးတိုးတက်ရေးဦးစီးဌာန
အမ်းမြို့နယ်



လူထုပဟိုပြုစီမံကိန်း

National Community Driven Development Project
(NCDDP)



ကျေးရွာဖွံ့ဖြိုးရေးအစီအစဉ်

Village Development Plan (VDP)

တန်းတင်ကျေးရွာအုပ်စု၊ မဲကျေးရွာ

၂၀၁၇ ခုနှစ်

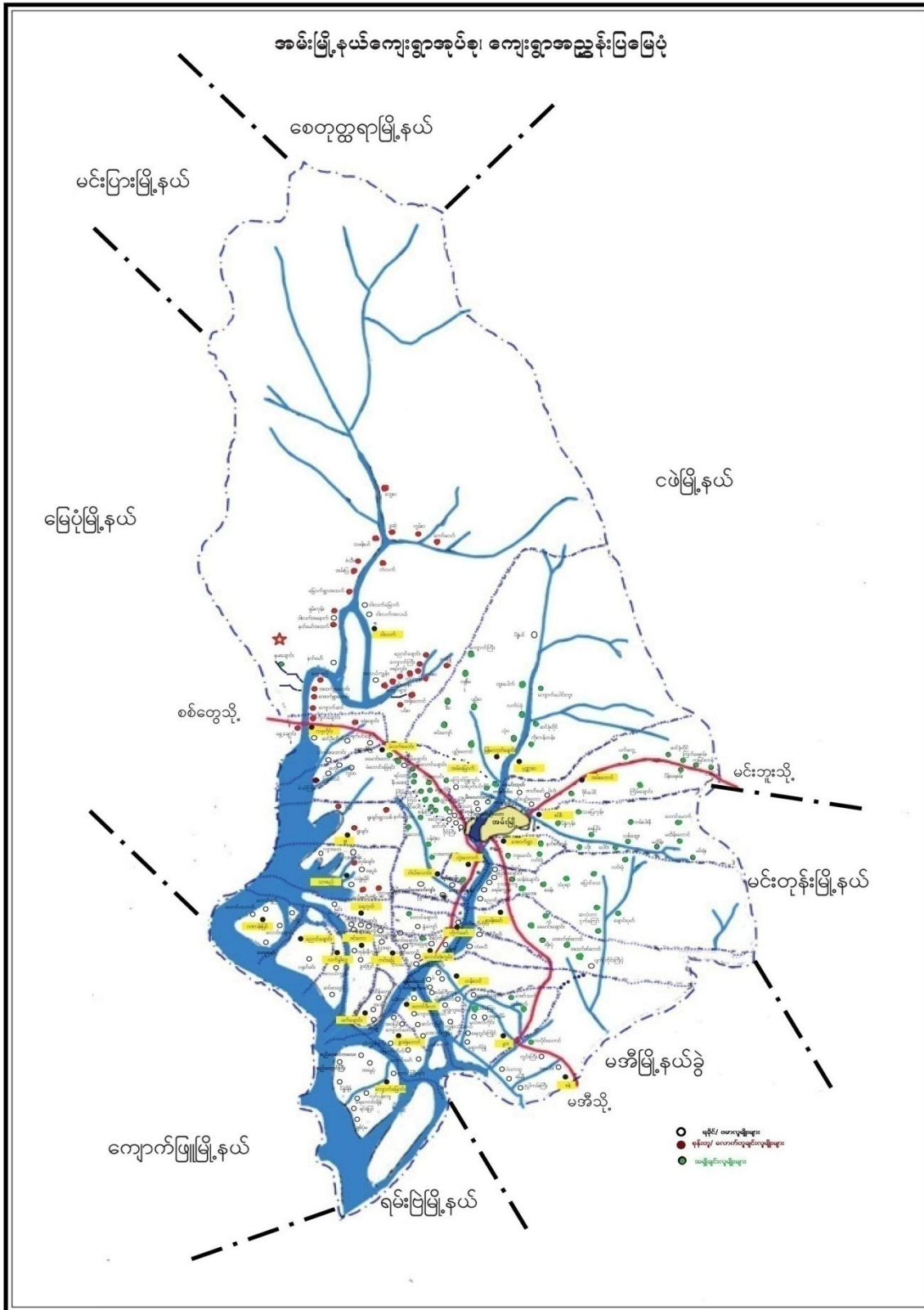
အမ်းမြို့

မာတိကာ

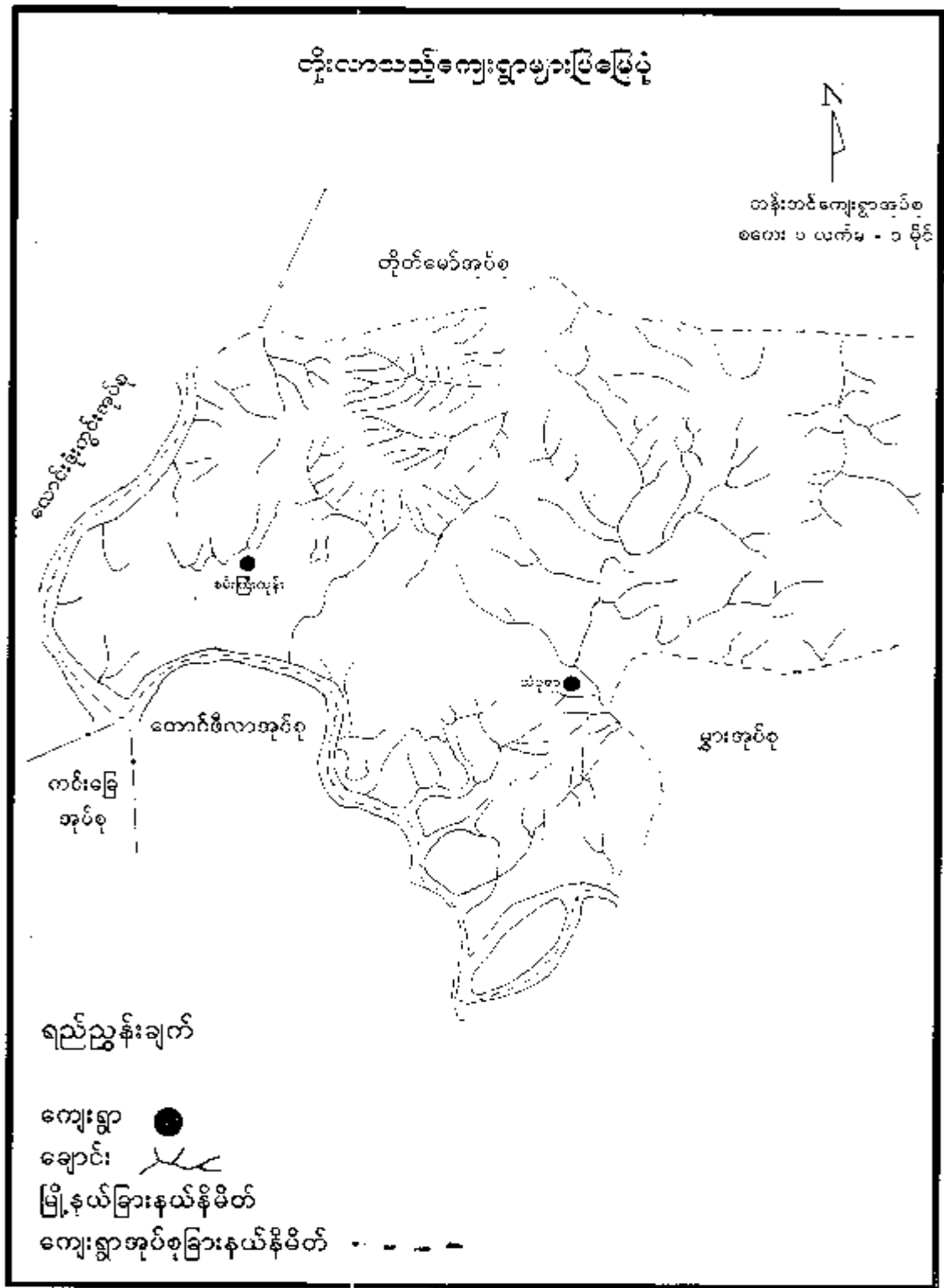
၁။ မြို့နယ်မြေပုံ	၄
၂။ ကျေးရွာအုပ်စုမြေပုံ	၅
၃။ အုပ်စုတွင်ပါဝင်သောကျေးရွာများစာရင်း	၆
၄။ ကျေးရွာအခြေခံအချက်အလက်များ	၇
၅။ လူထုပူးပေါင်းပါဝင်သောလူမှုဆန်းစစ်ခြင်းနှင့် အကဲဖတ်ခြင်းလုပ်ငန်းစဉ် (PSA/PRA) ဇယား။	၉
၆။ ကျေးရွာလူမှုရေးပြုသယံဇာတပြမြေပုံ	၁၁
၇။ ကျေးရွာလူမှုရေးပြုသယံဇာတပြမြေပုံသုံးသပ်ချက်	၁၂
၈။ ရာသီခွင်ပြဇယားပုံ	၁၃
၉။ ရာသီခွင်ပြဇယားပုံသုံးသပ်ချက်	၁၃
၁၀။ ဦးစားပေးလုပ်ငန်းခွဲများနှိုင်းယှဉ်ရွေးချယ်ခြင်းပြဇယား	၁၄
၁၁။ ဦးစားပေးလုပ်ငန်းခွဲများနှိုင်းယှဉ်ရွေးချယ်ခြင်းပြဇယားသုံးသပ်ချက်	၁၅
၁၂။ ပြဿနာသစ်ပင်ပြပုံ	၁၆
၁၃။ ပြဿနာသစ်ပင်ပြပုံသုံးသပ်ချက်	၁၇
၁၄။ ကျေးရွာတွင်းအဖွဲ့အစည်းများအကြားချိတ်ဆက်မှုပြဇယား	၁၈
၁၅။ ကျေးရွာတွင်းအဖွဲ့အစည်းများအကြားချိတ်ဆက်မှုပြဇယားသုံးသပ်ချက်	၁၉
၁၆။ လူမှုစီးပွားအဆင့်သတ်မှတ်ခြင်းပြဇယား	၂၀
၁၇။ လူမှုစီးပွားအဆင့်သတ်မှတ်ခြင်းပြဇယားသုံးသပ်ချက်	၂၁
၁၈။ ပင့်ကူအိမ်ကွန်ယက်ဇယား	၂၂
၁၉။ ပင့်ကူအိမ်ကွန်ယက်ဇယားသုံးသပ်ချက်	၂၃

၂၀။ ကော်မတီဝင်များရွေးချယ်ခြင်းနှင့် ကျေးရွာဖွံ့ဖြိုးရေးအစီအစဉ်ဆောင်ရွက်မှုမှတ်တမ်းခါတ်ပုံများ	၂၄
၂၁။ ကျေးရွာအချက်အလက် (ပုံစံ-၁)	၂၅
၂၂။ စီမံကိန်းစက်ဝန်းအချိန်ဇယား (ပုံစံ-၂)	၂၈
၂၃။ ကျေးရွာဖွံ့ဖြိုးရေးဦးစားပေးအစီအစဉ် (ပုံစံ-၃)	၃၀
၂၄။ ကျေးရွာအုပ်စုစီမံကိန်းလုပ်ငန်းခွဲရွေးချယ်ခြင်း (ပုံစံ-၄)	၃၂
၂၅။ အစည်းအဝေးမှတ်တမ်းများ	၃၃
၂၆။ ကဏ္ဍအလိုက်ဦးစားပေးဖွံ့ဖြိုးရေးလုပ်ငန်းစဉ်များ	၃၇

၁။ အမ်းမြို့နယ်မြေပုံ



၂။ တန်းတင်အုပ်စုမြေပုံ



၃။ တန်းတင်အုပ်စုရှိကျေးရွာအမည်စာရင်း

စဉ်	ကျေးရွာအုပ်စုအမည်	ကျေးရွာအမည်
၁	တန်းတင်	ခါတ်တော်
		မဲကမ်းထောင်း
		မဲ
		တန်းတင်
		မရမ်းတောင်
		ဟင်းရွက်မော်
		ကျွဲကူးတောင်

၄။ ကျေးရွာအခြေခံအချက်အလက်

(၁) ကျေးရွာသမိုင်းအကျဉ်း

မဲကျေးရွာကို လွန်ခဲ့သော နှစ်ပေါင်း (၁၀၀)ခန့်က ရခိုင်လူမျိုးမိသားစုဝင် သုံးလေးစုသည် ရာသီဥတုမြေခံရေခံကောင်းသော ဒေသဖြစ်သဖြင့် စိုက်ပျိုးထွန်ယက်ရန် ကောင်းမွန်သောကြောင့် စတင်အခြေချနေထိုင် လာခဲ့ကြသည်။ ယခုမဲကျေးရွာဟု ခေါ်ဆိုခြင်းမှာ ရွာ၏မြောက်ဘက် ယခုဒေသအခေါ် မဲတောင်ဘုရားတောင်ပေါ်မှ ကြည့်သော် ရွာ၏ ပုံသဏ္ဍာန်မှာ မြန်မာစလုံး 'မ' အပေါ်တွင် "နောက်ပစ်" ပုံစံမြင်တွေ့ရသဖြင့် မဲကျေးရွာဟုခေါ်ကြသည်။ မဲကျေးရွာသည် ယခင်ဂျပန်သံကြီးလမ်း ယခုရန်ကုန်ကျွန်းလမ်းမကြီးတောင်ဘက်ခြမ်း၊ ၁၈၇၀ခုနှစ် တောင်ကုန်းလေးပေါ်ရှိ ရွာငယ်လေးတစ်ရွာဖြစ်ပါသည်။ ရွာ၏ မြောက်ဘက် (၂)မိုင်ခွဲခန့်အကွာတွင် မဲတောင်ဘုရား၊ အရှေ့ဘက်(၁)မိုင်ကျော်တွင် တန်းတင်ကျေးရွာ၊ တောင်ဘက် (၂)မိုင်ကျော်တွင် ဟင်းရွက်မော်ကျေးရွာ၊ အနောက်ဘက်(၁)မိုင်ကျော်တွင် မဲကမ်းထောင်းကျေးရွာ၊ အနောက်မြောက်ဘက်တွင် ကျွဲကျားဆိပ်ကမ်းတို့ဖြင့် ဆက်စပ်လျက်ရှိပါသည်။

ကျေးရွာအတွင်း ရခိုင်လူမျိုးများအများ စုနေထိုင်ကြပြီး ချင်းလူမျိုးအနည်းငယ်ခန့်ရှိသည်။ ဗမာလူမျိုးအနည်းငယ်လည်း စုပေါင်းနေထိုင်ကြပြီး အိမ်ထောင်စု(၁၂၉)စု၊ အိမ်ခြေ(၁၀၈)အိမ်၊ လူဦးရေ(၄၈၀)ကျော်ရှိသော ရွာငယ်လေးတစ်ရွာဖြစ်ပါသည်။ ရွာသူရွာသားများသည် ဗုဒ္ဓဘာသာကို သက်ဝင်ယုံကြည်သူများဖြစ်ကြသည့်အလျောက် သက္ကရာဇ် (၁၃၄၇)ခုနှစ် တပေါင်းလဆန်း (၃)ရက်နေ့တွင် စတင်တည်ဆောက်ခဲ့ကြရာ ယခုအချိန်တွင် ဘုန်းတော်ကြီးကျောင်းမှာ သုံးထပ်ကျောင်းဖြစ်၍ အမ်းမြို့နယ်တွင် အကြီးဆုံးဘုန်းတော်ကြီးကျောင်းအဖြစ် ကျော်ကြားနေခဲ့သည်။ နိုင်ငံတော်အနာဂါတ်အတွက် မျိုးဆက်လူငယ်ကလေးများသည် အရေးပါသဖြင့်သူတို့၏ ပညာရေးအတွက် (၁၉၅၆)ခုနှစ်ခန့်က ကိုယ်ထူကိုယ်ထစနစ်ဖြင့် မူလတန်းကျောင်းဆောင်တစ်ဆောင်ကို တည်ဆောက်ခဲ့ကြသည်။

ရွာသူရွာသားများ၏ စုပေါင်းအင်အားဖြင့် စတင်တည်ဆောက်ခဲ့သော မူလတန်းကျောင်းငယ်လေးမှာ နှစ်ပေါင်း(၆၀)ကျော်ရှိခဲ့သော်လည်း ခေတ်အဆက်ဆက် နိုင်ငံတော်အစိုးရနှင့် တာဝန်ရှိသူများ၏ ဥပက္ခာပြုမှုကြောင့်ယခုချိန်ထိ ပြောင်းလဲခြင်းမရှိသေးသဖြင့် မဲကျေးရွာ၏ မူလတန်းကျောင်းကလေးမှာ သမိုင်းဝင်ကျောင်းကလေးဖြင့် ရှိနေခဲ့သည်။ ရွာ၏စီးပွားရေးမှာ အဓိကစိုက်ပျိုးရေးလုပ်ငန်းကို အခြေခံသည့် စီးပွားရေးဖြစ်သည်။ စပါးကို အဓိကသီးနှံအဖြစ် ရာသီဥတုအခြေခံပြီး တစ်သီးစား စိုက်ပျိုးကြသည်။ လယ်မြေများရိတ်သိမ်းပြီးသော် ဆောင်းသီးနှံအဖြစ် ပဲတောင့်ခြေ၊ သခွား၊ ခဲ၊ ပြောင်း၊ မုန်ညှင်း စသောသီးနှံများကို ရွာ၏လယ်မြေ (၀.၀၃%)ခန့် ရေလုံလောက်မှုရှိသော နေရာများတွင် စိုက်ပျိုးလုပ်ကိုင်ကြသည်။ ရွာ၏အဓိကထွက်ကုန်များမှာ သရက်၊ ဒညင်းသီး၊ ပိန္နဲသီး၊ သီဟိုဠ်သရက်သီးတို့ ဖြစ်ကြသည်။ ကျေးရွာအတွင်းတွင် လက်လုပ်လက်စား များပေါများသဖြင့် ဆင်းရဲသောရွာဖြစ်သည်။ လွန်ခဲ့သော(၁၅)နှစ်ခန့်က သီဟိုဠ်သရက်

စေ့များဈေးကွက်ဝင်သဖြင့် စမ်းသပ်စိုက်ပျိုးခဲ့ရာ အနည်းငယ်အကျဉ်း အောင်မြင်မှုရှိခဲ့သော်လည်း ယခု သုံးလေးနှစ်အတွင်း သဘာဝရောဂါများ ဝင်ရောက်ခဲ့သဖြင့် ကျေးရွာ၏ ဝင်ငွေများလျော့နည်းလာခဲ့သည်။

(၂) ထူးခြားဖြစ်စဉ်

မရှိပါ။

(၃) လူနည်းစုလူမျိုးစုအိမ်ထောင်စု

အမျိုးအစား	အိမ်ထောင်စု	ကျား	မ	စုစုပေါင်း
မရှိ	-	-	-	-

(၄) ထိခိုက်လွယ်အုပ်စုများ

ထိခိုက်လွယ်အုပ်စု	အိမ်ထောင်စု	ကျား	မ	စုစုပေါင်း
သက်ကြီး	၁၅	၁၀	၅	၁၅

(၅) အဓိကစီးပွားရေးလုပ်ငန်း

စိုက်ပျိုးရေး	မွေးမြူရေး	အသေးစားစီးပွားရေး	အခြား
စပါး	နွား	ကိုင်းစိုက်ပျိုးခြင်း	ကျပန်း
သီဟိုဠ်	ဝက်		
	ကြက်		

(၆) ကျေးရွာအတွင်းအဓိကပိုင်ဆိုင်မှုများ

ကျေးရွာပိုင်ဆိုင်မှုများ	လယ်	ကိုင်း	တောင် ယာ	စား ကျက် မြေ	နှစ်ရှည် စိုက် ခင်း	သဲ/ ကျောက် ရရှိမှု	ရေ တွင်း/ ရေ ကန်	စက်ရေ တွင်း/ စိမ့် စမ်း ရေ သွယ်	ချောင် ရေး သော ကန်သုံး မှု
အရေအတွက်	၅၀	၁၀	မရှိ	ရှိ	၂၀	မရှိ	ရှိ	ရှိ	မရှိ
ကျေးရွာပိုင်ဆိုင်မှုများ	ကား	ထော် လာဂျီ	ဆိုင် ကယ်	စက် လှေ	စပါး ကြိတ် စက်	ဈေး ဆိုင်	မီး စက်		
အရေအတွက်	မရှိ	မရှိ	၆	မရှိ	၁	၃	မရှိ		

(၇) ကျေးရွာအတွင်းအခြားပိုင်ဆိုင်မှုများ

ကျေးရွာပိုင်ဆိုင်မှုများ	ရေတင်စက်	လယ်ထွန်စက်	ကျွဲ	နွား	ကြက်	ဝက်	ဆိတ်	လုပ်သား	ကျွမ်းကျင်လုပ်သား
အရေအတွက်	ရှိ	ရှိ	မရှိ	၁၅	၃၀	၆	မရှိ	၃၀	၅

(၈) ကျေးရွာရှိအသုံးပြုနိုင်သောအရင်းအမြစ်/ အချက်အလက်များ

အရင်းအမြစ်	ဆေးရုံ/ဆေးခန်း	အ.မ.က/ အ.လ.က/ အ.ထ.က	ဈေး	မြေတူးစက်	လမ်းကြိုစက်	မြေသယ်ကား	ကွန်ကရစ် ဖျော်စက်
အရေအတွက်	မရှိ	ရှိ	မရှိ	မရှိ	မရှိ	မရှိ	မရှိ

၅။ လူထုပေါင်းစုံပါဝင်သော လူမှုဆန်းစစ်ခြင်းနှင့် အကဲဖြတ်ခြင်းလုပ်ငန်းစဉ် (PSA/PRA) အကျဉ်းချုပ်ဇယား

စဉ်	အကြောင်းအရာ	ရက်စွဲ	ဦးတည်အုပ်စု	တက်ရောက်သူ			အဓိကဆွေးနွေးချက်
				ကျား	မ	ပေါင်း	
၁	ကျေးရွာလူမှုရေးပြုသယံဇာတပြမြေပုံ (Social Map / Resource Map)	၆.၁.၂၀၁၇	ကျေးရွာသူကျေးရွာသားများ၊ ကော်မတီဝင်များ	၄	၃	၇	ကျေးရွာနယ်နိမိတ်အတွင်းရှိ အိမ်ခြေ၊ လယ်မြေ၊ စိုက်ခင်း၊ ဘုရားပုထိုးများစသောကျေးရွာ၏လက်ရှိအခြေအနေနှင့်ပိုင်ဆိုင်မှုပြုအခြေအနေများကိုရေးဆွဲဖော်ထုတ်ခဲ့သည်။
၂	ရာသီခွင်ပြပြက္ခဒိန် (Seasonal Calender)	၆.၁.၂၀၁၇	ကျေးရွာသူကျေးရွာသားများ၊ ကော်မတီဝင်များ	၄	၃	၇	ကျေးရွာရှိရွာသူရွာသားများ၏ ရာသီအလိုက် စိုက်ပျိုးရေး၊ မွေးမြူရေး၊ စိုက်ပျိုးချိန်ရိတ်သိမ်းချိန်၊ တိရိစ္ဆာန်များရောဂါဖြစ်ပွားမှု၊ သီးနှံများပိုးမွှားကျရောက်မှု၊ ရာသီပွဲ တော်များ၊ ကျေးရွာမှ လူများဝင်ငွေရရှိမှုအခြေအနေများကို ကျေးရွာမှ လူများပါဝင်ဆွေးနွေးရေးဆွဲကြသည်။

၃	ကျေးရွာ၏ဦးစားပေး အစီအစဉ်ပြဇယား (Metric Ranking)	၆.၁.၂၀၁၇	အမျိုးသားအုပ်စု၊ အမျိုးသမီးအုပ်စု				ကျေးရွာသူကျေးရွာသားများ ၏ ကျေးရွာအတွက် အဓိက လိုအပ်သောစီမံကိန်းလုပ်ငန်း ခွဲများကိုညှိနှိုင်းတိုင်ပင်ရေးဆွဲ ခဲ့ကြသည်။
၄	ပြဿနာသစ်ပင် (Problem Tree)	၆.၁.၂၀၁၇	ကျေးရွာသူကျေး ရွာသားများ၊ ကော်မတီဝင်များ၊	၇	၆	၁၃	ကျေးရွာသူအများစုရွေးချယ်ခဲ့ သောစီမံကိန်းလုပ်ငန်းခွဲ၏ကျိုး ကြောင်းဆက်စပ်မှုများကို ပြဿနာသစ်ပင်ဖြင့်စိစစ်သုံး သပ်ခဲ့ကြသည်။
၅	အဖွဲ့အစည်းချိတ်ဆက်ပုံ (Venn Diagram)	၆.၁.၂၀၁၇	ကျေးရွာသူကျေး ရွာသားများ၊ ကော်မတီဝင်များ ကျေးရွာအုပ်စု ချုပ် ရေးအဖွဲ့ဝင်များ	၈	၅	၁၃	ကျေးရွာအတွင်းတွင်ရှိနေ သောလူမှုအဖွဲ့အစည်းများ နှင့် ကျေးရွာလူထုအကြား ချိတ်ဆက်နေမှုကို ထင်သာမြင်သာရှိအောင် ဖော်ဆောင်နိုင်ခဲ့သည်။
၆	လူမှုစီးပွားအဆင့်သတ် မှတ်ခြင်း (Wealth Ranking)	၆.၁.၂၀၁၇	ချမ်းသာ၊ အလယ်အလတ်၊ နွမ်းပါး	၃	၂	၅	ကျေးရွာအတွင်းရှိ လူများအကြား၊ငွေကြေး၊ပစ္စည်း ဥစ္စာ၊နေအိမ်အားပိုင်ဆိုင်မှုအ ဆင့်ခွဲခြားပြသခြင်းဖြင့် ကျေးရွာအတွက် လိုအပ်မည့် ဝင်ငွေ ရရှိရေးအစီအစဉ်များကိုထည့် သွင်းစဉ်းစားနိုင်ရန်စဉ်းစား ခဲ့ကြသည်။
၇	ပင့်ကူအိမ်ကွန်ယက် (Spider Web)	၆.၁.၂၀၁၇	ကျေးရွာသူကျေး ရွာသားများ၊ အမျိုးသားအုပ်စု၊ အမျိုးသမီးအုပ်စု	၅	၆	၁၁	အမျိုးသားနှင့်အမျိုးသမီးများ အကြားအလုပ်အကိုင်အခွင့် အလမ်း၊ တန်းတူ အခွင့် အရေး၊ ပညာ သင်ကြား နိုင်မှု၊ ဘဝလုံခြုံမှု စသည့် အခြေအခြေအနေအရပ်ရပ်ကို ဆွေးနွေးခဲ့ကြသည်။

၇။ တန်းတင်အုပ်စု၊ မဲကျေးရွာမြေပုံသုံးသပ်ချက်

တည်နေရာ။	လောင်ဂျီတွဒ် ၉၃.၉၆	လက်တီတွဒ် ၁၉.၅၆
----------	--------------------	-----------------

မဲကျေးရွာသည် အမ်းမြို့မှ (၃၅)မိုင်ခန့် အကွာအဝေးတွင် တည်ရှိပါသည်။ အမ်း-တောင်ကုတ် ကားလမ်းမကြီးမှ ဖြတ်ကူး၍ ကျွဲကူးဆိပ်ကားလမ်းဘေးတွင် တည်ရှိပါသည်။ ကားလမ်းမကြီးဘေးတွင် တည်ရှိသောကြောင့် ရာသီမရွေး သွာလာနိုင်ပါသည်။

ကျေးရွာ၏အဓိက စီးပွားရေးလုပ်ငန်းမှာ လယ်၊ ယာ၊ မြေကို ထွန်ယက်စိုက်ပျိုးပြီး နှစ်ရှည်သီးနှံ ပင်များကိုလည်း စိုက်ပျိုးလုပ်ကိုင်ကြပါသည်။ ရွာ၏အနီးတစ်ဝိုက်တွင် လယ်ကွင်းများဖြင့် ဝန်းရံလျက်ရှိပြီး ရွာ၏တောင်ဘက်တွင် ဘုန်းတော်ကြီးကျောင်း ရေတွင်း၊ ရေကန်များ တည်ရှိပါသည်။

အဖြစ်များသောရောဂါ	မရှိ
အိမ်သာသုံးစွဲမှု၊ ယင်လုံအိမ်သာသုံးစွဲမှု	ရှိ
ကြုံတွေ့ရသော သဘာဝသေးအန္တရာယ်	မရှိ
စာသင်ကျောင်း၊ ဆေးပေးခန်း၊	စာသင်ကျောင်းရှိ၊ ဆေးပေးခန်းမရှိ
ကျောင်းသားအရေအတွက်	(၅၁)ဦး
တက္ကသိုလ်ဝင်တန်းအောင် -	(၁၂) ဦး
ကျေးရွာတွင်အဓိကကြုံတွေ့နေရသောအခက်အခဲ -	စာသင်ကျောင်းနှင့် ရွာတွင်လမ်း အခက်အခဲ

၈။ ရာသီခွင်ပြဇယား

မဲကျေးရွာအမည်..... ရာသီ အလိုက်ဖြစ်ပေါ်မှု အခြေအနေပြ မြေကွဲဒီဂရီ ရေးဆွဲခြင်း

အကြောင်းအရာ	တပေါင်း	တန်ခူး	ကဆုန်	နယုန်	ပါပေါ	ပါမိင်	တော်သလင်း	သီတင်းကျွတ်	တန်ဆောင်မုန်း	နတ်တော်	ပြာသို	တပို့တွဲ
မိုးများသောလ												
ရေကြီး/မုန်တိုင်း												
ရာသီပွဲတော်များ												
အလုပ်များသောလ												
ပင်ငွေကောင်းသောလ (လယ်ခြံ)												
ပင်ငွေကောင်းသောလ (လက်လုပ်လက်စား)												
သောက်သုံးရေ ရရှိမှု												
ရောဂါဖြစ်ပွားမှု	စမ်း ရောဂါ		များ ှ	ဖက်စွဲ								

ဆွေးနွေးသော - မြို့ ၅၃၄ - ၃၃၅
 - ကျား - ၉၅၅ - ၂၆၈ - ၁၁၁
 စာအုပ် - မေ့လျော့ ၂၀၁၅
 ရန်ကင်း - ၂၅ - ၂၀၁၅

၉။ ရာသီခွင်ပြဇယားသုံးသပ်ချက်

မဲကျေးရွာရှိ ရွာသူ၊ ရွာသားများသည် တန်ခူးလနှင့် ကဆုန်လများတွင် သီဟိုဠ်စေ့ ကောက်အလုပ်ကို လုပ်ကိုင်ကြသည်။ သီဟိုဠ်စေ့ရောင်းချရသော အချိန်ဖြစ်၍ ပင်ငွေအကောင်းဆုံး အချိန်ဖြစ်ပါသည်။ သင်္ကြန်ပွဲတော်၊ ညောင်ရေသွန်းပွဲတော်များလည်းရှိသည်။ နယုန်လများတွင် စပါးစိုက်ပျိုးရန် လယ်ထွန်ကြရသည်။

ပါခေါင်လတွင် စပါးများစိုက်ပျိုးပြီး၍ တော်သလင်းလနှင့် သီတင်းကျွတ်လများတွင် မြက်ခုတ်၊ ပေါင်းရှင်းခြင်း လုပ်ငန်းကို လုပ်ကိုင်ကြပါသည်။ တန်ဆောင်မုန်း၊ နတ်တော်၊ ပြာသို၊ တပို့တွဲလများတွင် စပါးများရိတ်သိမ်းသောအချိန် ဖြစ်သည်။ ပွဲတော်အနေဖြင့် သီတင်းကျွတ်၊ တန်ဆောင်မုန်း မီးထွန်းပွဲတော်ရှိပါသည်။ တပို့တွဲနှင့် တပ်ပေါင်းလများတွင် မြက်ခုတ်၊ ပေါင်းရှင်းခြင်းလုပ်ငန်းကို ပြန်လည်လုပ်ကိုင်ကြပါသည်။

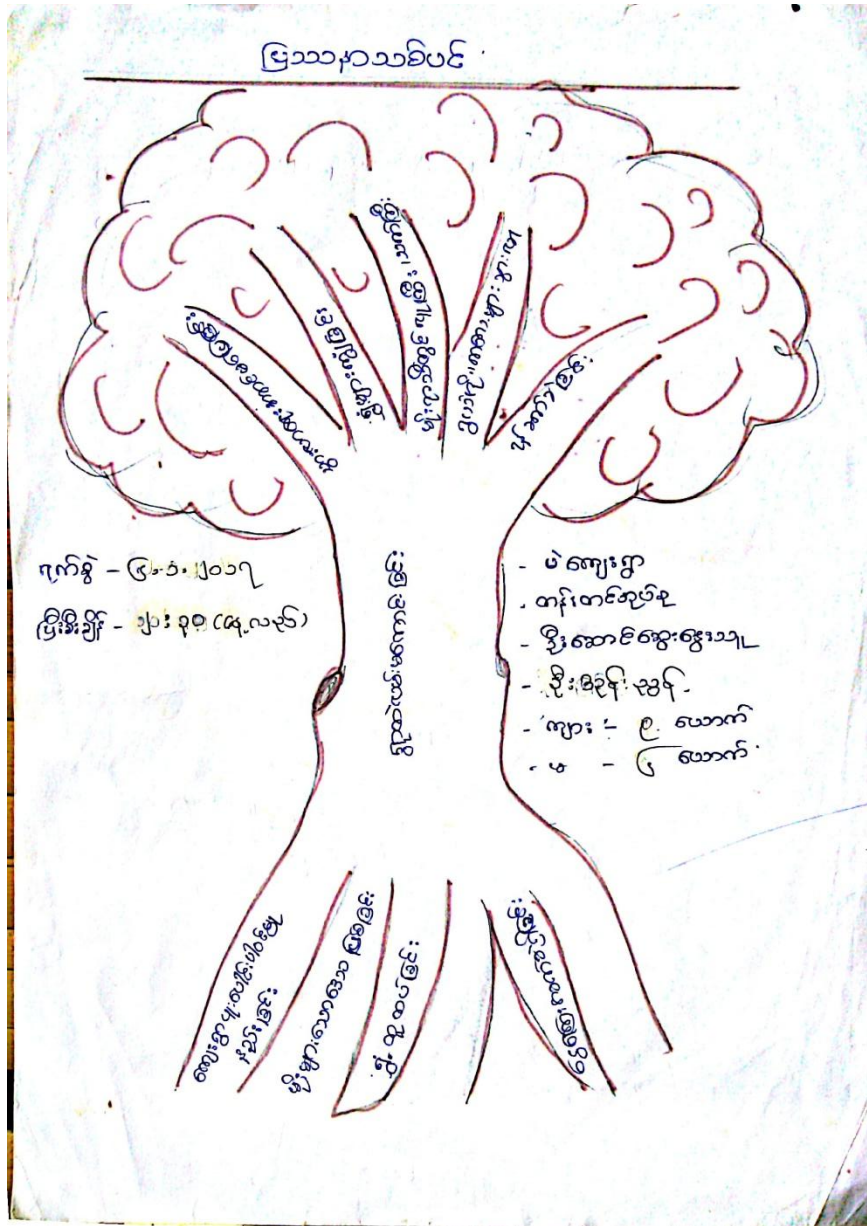
ရာသီခွင်ပြဇယားအရ မဲကျေးရွာသူ၊ ကျေးရွာသားများတွင် အလုပ်အားလပ်သောအချိန်ဟူ၍ သိပ်မရှိလှပေ။ လက်လုပ်လက်စားကျပန်းလုပ်ကိုင်စားသောက်နေကြရသော တောင်သူလယ်သမားများ ဖြစ်ကြပါသည်။

၁၁။ ကျေးရွာဦးစားပေးအစီအစဉ်ဇယားသုံးသပ်ချက်

မဲကျေးရွာမှ ကျေးရွာသူ၊ ကျေးရွာသားများသည် ကြုံတွေ့နေရသော အခက်အခဲများ အပေါ်အခြေခံကာ ကျေးရွာအတွင်းရှိ အခက်အခဲပြဿနာနှင့် လိုအပ်ချက်များ ဖော်ထုတ်ဆွေးနွေးခြင်းများ ပြုလုပ်ကြရာ အမျိုးသမီးအဖွဲ့၊ အမျိုးသားအဖွဲ့မှ သူတို့၏ ကျေးရွာအတွင်းရှိ လိုအပ်ချက်များကို စာရင်းပြုစုကာ ထိုလိုအပ်ချက်များကို မည်သည့်နည်းလမ်းဖြင့် ဖြေရှင်းမည်၊ မည်သည့်လုပ်ငန်းအမျိုးအစားဖြင့် ဖြေရှင်းမည်၊ မည်သူကတာဝန်ယူ ဖြေရှင်းမည် စသည်ဖြင့် စဉ်းစားအဖြေထုတ်ကာ ကျေးရွာအတွက် အဓိကလိုအပ်သည့် စီမံကိန်းလုပ်ငန်းခွဲကို ဦးစားပေးအစီအစဉ်အဆင့်ဆင့်ဖြင့် ကျေးရွာသူ ကျေးရွာသားများကြားတွင် ရွေးချယ် ခွဲကြပါသည်။

မဲကျေးရွာအတွက် အဓိကလိုအပ်သော စီမံကိန်းလုပ်ငန်းခွဲမှာ ကျေးရွာချင်းဆက် ကွန်ကရစ်လမ်းခင်းခြင်း လုပ်ငန်းဖြစ်ပြီး အမျိုးသမီးအဖွဲ့၊ အမျိုးသားအဖွဲ့ နှစ်ဖွဲ့လုံးမှ ဦးစားပေးရွေးချယ်ခဲ့သော စီမံကိန်းလုပ်ငန်းခွဲ ဖြစ်ပါသည်။

၁၂။ ပြဿနာသစ်ပင်



၁၃။ ပြဿနာသစ်ပင်သုံးသပ်ချက်

မဲကျေးရွာသည် ရန်ကုန်-ကျွဲကူး လမ်းမကြီး၏ တောင်ဘက်ခြမ်း (၁)ဖာလုံအကွာ တောင်ကုန်းလေးပေါ်တွင် တည်ရှိနေသောကြောင့် လမ်းပန်းဆက်သွယ်ရေး ကောင်းမွန်ပါသည်။ ကျေးရွာဖွံ့ဖြိုးမှုနည်းပါးသည်။ မိုးများ သောဒေသဖြစ်၍ ရွာလယ်လမ်းများ သည် ရွံ့နွံ့ထူထပ်၍ သွားလာရာ အလွန်ခက်ခဲပါသည်။ ကျောင်းသား၊ ကျောင်းသူ၊ သက်ကြီးရွယ်အို များသာမက ကျေးရွာရှိ ကျေးရွာသူ၊ ကျေးရွာသားများပါ သွားလာရန်အလွန် ခက်ခဲပါသည်။ ကျေးရွာအနေဖြင့်လည်း ငွေကြေးမတတ်နိုင်သောကြောင့် အလွယ်တကူ ပြုပြင်နိုင်ခြင်းမရှိပေ။ ကျေးရွာမှ ကျေးရွာသူ၊ ကျေးရွာသားများက အလွယ်တကူသွားလာနိုင်ရန် ရွာတွင်းကွန်ကရစ်လမ်းခင်းခြင်း လုပ်ငန်းကို ကျေးရွာဖွံ့ဖြိုးရေးအတွက် ဦးစားပေးလိုအပ်ကြောင်း သုံးသပ်ရွေးချယ်ခဲ့ကြပါသည်။

၁၅။ အဖွဲ့အစည်းများချိတ်ဆက်မှုပြုဖွဲ့ယားသုံးသပ်ချက်

မဲကျေးရွာတွင်ရှိသော လူမှုအဖွဲ့အစည်းများမှာ ကျေးရွာအုပ်ချုပ်ရေးအဖွဲ့၊ ရပ်မိရပ်ဖအဖွဲ့၊ ဂေါပကအဖွဲ့၊ ကျေးရွာလူကြီးများအသင်း၊ မိဘဆရာအသင်း၊ စိမ့်စမ်းရေရရှိမှုအသင်း၊ မဲတောင်ဘုရား ရန်ပုံငွေအသင်း၊ လူထုဗဟိုပြုစီမံကိန်းကော်မတီအဖွဲ့ စသောအဖွဲ့အစည်းများ ရှိပါသည်။ ကျေးရွာဖွံ့ဖြိုးတိုးတက် ရေးအတွက် ယခင်က ကျေးရွာအုပ်ချုပ်ရေးအဖွဲ့နှင့် ရပ်မိရပ်ဖအဖွဲ့များက ဦးဆောင်ကာ မြို့နယ်အဆင့်နှင့် ချိတ်ဆက် လုပ်ကိုင်ခဲ့ကြသော်လည်း ယခုအခါ လူထုဗဟိုပြုစီမံကိန်းကော်မတီသည်လည်း ကျေးရွာဖွံ့ဖြိုးရေးလုပ်ငန်း များအတွက် မြို့နယ်လူထုဗဟိုပြုစီမံကိန်းရုံးနှင့် ချိတ်ဆက်ကာ ကျေးရွာဖွံ့ဖြိုးရေးအတွက် လုပ်ဆောင်လာခဲ့ ပေသည်။

ဂေါပကအဖွဲ့သည် မဲတောင်ဘုရားရန်ပုံငွေအသင်း၊ ကျေးရွာလူကြီးများအသင်း၊ မိဘဆရာအသင်း စသည် တို့သည် ကျေးရွာ၏ဘာသာရေးဆိုင်ရာ ပွဲလမ်းသဘင်များနှင့် ကျေးရွာ၏ ဘာသာရေး၊ လူမှုရေးဆိုင်ရာ ကိစ္စ အပတ်တို့အတွက် ကျေးရွာလူထုနှင့် ချိတ်ဆက်လုပ်ဆောင်ပေးပါသည်။ စိမ့်စမ်းရေရရှိမှု အသင်းသည်လည်း ကျေးရွာတွင် အစိုးရမှလှူဒါန်းပေးထားသော စိမ့်စမ်းရေသွယ်တန်းမူလုပ်ငန်းတွင် ဆက်လက်လည်ပတ် ပြုပြင် ထိန်းသိမ်းနိုင်ရန် ကျေးရွာလူထုနှင့် ပူးပေါင်းလုပ်ဆောင်ပေးသည်။

၁၇။ လူမှုစီးပွားအဆင့်သတ်မှတ်ခြင်းဇယားသုံးသပ်ချက်

မဲကျေးရွာတွင် ချမ်းသာအပြည့်စုံဆုံးအိမ်ထောင်စု (၃၀)စုရှိပြီး၊ အလယ်အလတ်တန်းစား အိမ်ထောင်စု (၅၀) စုရှိကာ အနှမ်းပါးဆုံးအဆင့် အိမ်ထောင်စု (၅၅)စုရှိပါသည်။

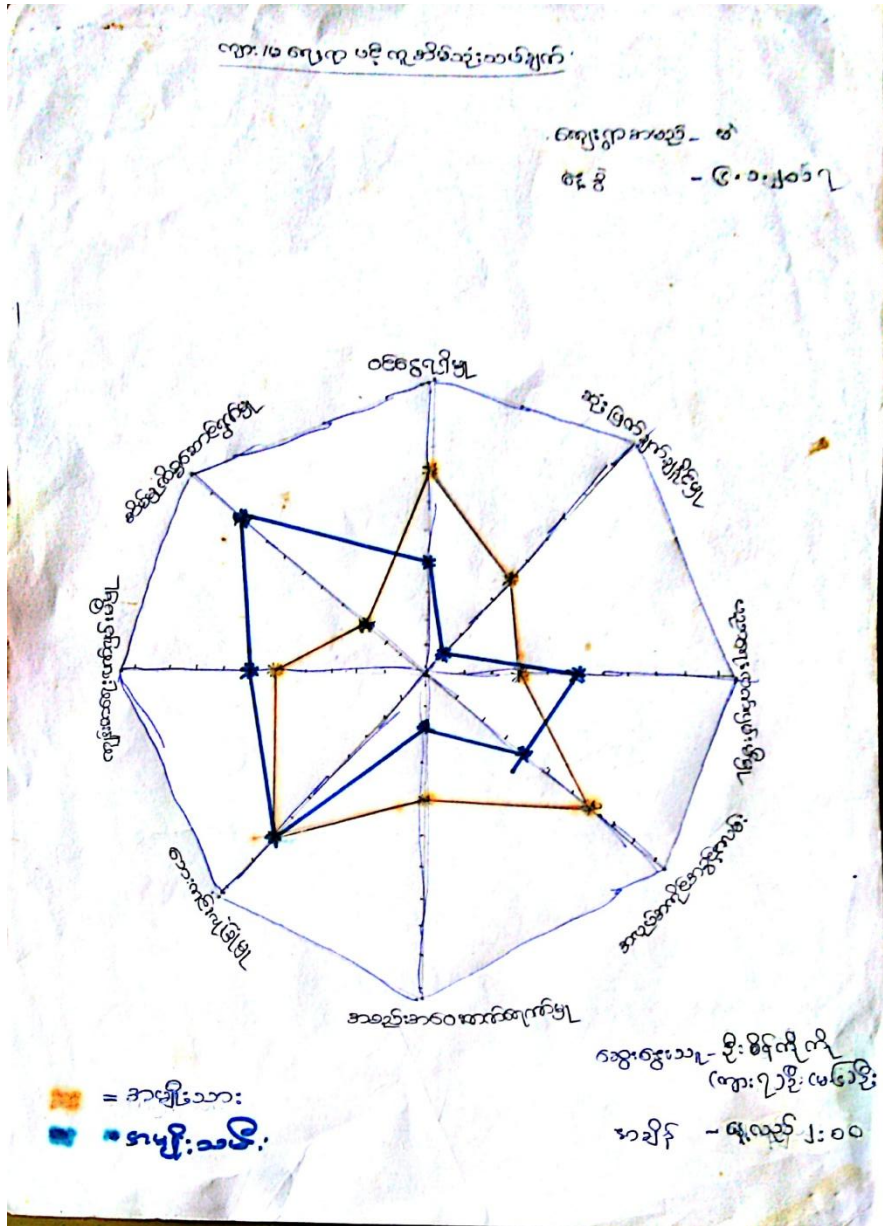
အချမ်းသာဆုံးအိမ်ထောင်စုများသည် ပျဉ်စီပျဉ်ထောင်၊ သွပ်မိုးအိမ်များကို ပိုင်ဆိုင်ကြပါသည်။ ထို့ပြင် လယ် (၅)ဧက၊ ဥယျာဉ် (၁၀)ဧက၊ နွား၊ ဝက်များကို ပိုင်ဆိုင်ကြပါသည်။ စပါးကြိတ်စက်၊ ဆိုင်ကယ်များကိုလည်း ပိုင်ဆိုင်ကြပါသည်။ တစ်နှစ်ဝင်ငွေရရှိမှု ကျပ် (၃၀)သိန်းခန့်ရှိပါသည်။ ဆန်စပါးဝမ်းစာတစ်နှစ်ပတ်လုံး စားသုံး ရန်ဖူလုံမှုရှိပါသည်။ ပိုလှုံပါသည်။

အလယ်အလတ်တန်းစား အိမ်ထောင်စုများသည် ပျဉ်ထောင်၊ အုန်းမိုး အိမ်များကို ပိုင်ဆိုင်ကြပါသည်။ ဥယျာဉ် (၃)ဧက၊ လယ် (၃)ဧက ပိုင်ဆိုင်ကြပါသည်။ နွားအနည်းငယ်နှင့် ဆိုင်ကယ်များ ပိုင်ဆိုင်ကြပါသည်။ ဆန်စပါးဝမ်းစာ တစ်နှစ်ပတ်လုံးစားသုံးရန် ဖူလုံမှုရှိပါသည်။ တစ်နှစ်ဝင်ငွေ ကျပ် (၂၀)သိန်းခန့်ရှိပါသည်။

အနှမ်းပါးဆုံးအိမ်ထောင်စုများမှာ ဝါးကာ၊ အုန်းမိုးအိမ်များကို ပိုင်ဆိုင်ကြပါသည်။ ဥယျာဉ်၊ လယ်မြေ ပိုင်ဆိုင်မှု မရှိကြပါ။ တစ်နိုင်တစ်ပိုင်စိုက်ပျိုးမွေးမြူရေးနှင့် လက်လုပ်လက်စား၊ ကျပန်းအလုပ်များကိုသာ လုပ်ကိုင်ကြရ ပါသည်။ တစ်နှစ်ဝင်ငွေရရှိမှု (၅)သိန်းခန့်သာရှိပါသည်။ ဝမ်းစာဖူလုံမှုမရှိပါ။

မဲကျေးရွာရှိ လူအများစုမှာ အလယ်အလတ်အဆင့်ရှိသော တောင်သူလယ်သမားပေါများသော ကျေးရွာဖြစ်ပါ သည်။ ငွေကြေးချမ်းသာကြွယ်ဝမှု နည်းပါးသည်။

၁၈။ ကျား/ မရေးရာ ပင့်ကူအိမ်



၁၉။ ကျား/ မရေးရာ ပင့်ကူအိမ်သုံးသပ်ချက်

ကျား/မရေးရာပင့်ကူအိမ်ဖယားအရ မဲကျေးရွာရှိ အမျိုးသားနှင့် အမျိုးသမီးတို့၏ ဝင်ငွေရရှိမှု၊ ဆုံးဖြတ်ချက်ချနိုင်မှု၊ ပညာရေးလက်လှမ်းမှီမှု၊ အလုပ်အကိုင်အခွင့်အလမ်း၊ အစည်းအဝေးတက်ရောက်နိုင်မှု၊ အလုပ်အကိုင်အခွင့်အလမ်း၊ အစည်းအဝေးတက်ရောက်နိုင်မှု၊ ဘေးကင်းလုံခြုံမှု၊ ကျန်းမာရေးလက်လှမ်းမှီမှု၊ အိမ်မှုကိစ္စဆောင်ရွက်နိုင်မှုစသည့်အချက်များကို နှိုင်းယှဉ်လေ့လာသုံးသပ်ကြည့်ရာတွင် ကျန်းမာရေးလက်လှမ်းမှီမှု၊ အိမ်မှုကိစ္စဆောင်ရွက်နိုင်မှု စသည့်အချက်များတွင် အမျိုးသမီးထုသည် အမျိုးသားများထက် သာလွန်သော်လည်း ဝင်ငွေရရှိမှု၊ ဆုံးဖြတ်ချက်ချနိုင်မှု၊ ပညာရေးလက်လှမ်းမှီမှု၊ အလုပ်အကိုင်အခွင့်အလမ်း၊ အစည်းအဝေးတက်ရောက်နိုင်မှု၊ ဘေးကင်းလုံခြုံမှုတို့တွင် အမျိုးသားများလောက် အခွင့်အရေးပြည့်ပြည့်ဝဝ မရှိနိုင်သေးကြောင်း သုံးသပ်တွေ့ရှိရပါသည်။

၂၀။ ကော်မတီဝင်များရွေးချယ်ခြင်းနှင့် ကျေးရွာဖွံ့ဖြိုးရေးအစီအစဉ်ဆောင်ရွက်မှုမှတ်တမ်းခါတ်ပုံများ



(ဂ) တွင်းကျင်းသူများမှတ်တမ်း (ကျေးရွာတွင်နေထိုင်သော သို့မဟုတ် တခြားရွာမှလာရောက်သော ကျွမ်းကျင်သူများ)

(ခ) စာသင်ကျောင်း			(၂) ကျန်းမာရေး			(၃) လက်မှုပညာတွင်		
	ရွာတွင်နေထိုင်သူ	အခြားရွာမှသူ		ရွာတွင်မထိုင်သူ	အခြားရွာမှလာသူ		ရွာတွင်နေထိုင်သူ	အခြားရွာမှလာသူ
မှလတန်းပြဆရာ/မ	<input checked="" type="checkbox"/>	<input checked="" type="checkbox"/>	ဆရာဝန်	<input type="checkbox"/>	<input type="checkbox"/>	လက်သမား	<input checked="" type="checkbox"/>	<input type="checkbox"/>
အထက်တန်းပြဆရာ/မ	<input type="checkbox"/>	<input type="checkbox"/>	လက်ထောက်ကျန်းမာရေးမှူး	<input type="checkbox"/>	<input type="checkbox"/>	ပန်းချီ	<input checked="" type="checkbox"/>	<input type="checkbox"/>
အလယ်တန်းပြဆရာ/မ	<input type="checkbox"/>	<input type="checkbox"/>	အမျိုးသမီးကျန်းမာရေးဆရာမ	<input type="checkbox"/>	<input type="checkbox"/>	လျှပ်စစ်ကျွမ်းကျင်ပီသမား	<input type="checkbox"/>	<input type="checkbox"/>
ပုဂ္ဂိုလ်ဆရာ/မ	<input type="checkbox"/>	<input type="checkbox"/>	သားရွားဆရာမ	<input type="checkbox"/>	<input type="checkbox"/>	ရေပိုက်သူယ်သူ	<input type="checkbox"/>	<input type="checkbox"/>
အခြား	<input type="checkbox"/>	<input type="checkbox"/>	ပြည်သူ့ကျန်းမာရေးလုံခြုံရေး	<input type="checkbox"/>	<input type="checkbox"/>	စက်ပြင်ဆရာ	<input checked="" type="checkbox"/>	<input type="checkbox"/>
မှတ်ချက်			မှတ်ချက်			မှတ်ချက်		

(ဃ) ကျေးရွာသို့ ရောက်ရှိနိုင်သည့် လမ်းအခြေအနေ / ကျေးရွာတစ်ရွာသည် ၎င်း၏ ကျေးရွာအုပ်စုနှင့် ဆက်သွယ်ထားသော လမ်းအခြေအနေ (အောက်ပါစုံစမ်းပါ)

ကျောက်ကြမ်းလမ်း ကတ္တရာလမ်း ကွန်ကရစ်လမ်း မော်တော်ဆိုင်ကယ်လမ်း
 ကျောက်ခင်းလမ်း မြေသားလမ်း လူသွားလမ်း အခြား _____

(င) ကျေးရွာတွင် နေထိုင်သူများ၏ အခြေအနေ

(၁) လူထုဝတ်ပြုပုံစံကိန်းမတင်မီ ဤကျေးရွာတွင် ကျေးရွာတွင် နေထိုင်သူများ နှစ်ချက်ရှိခဲ့ပါသလား? ရှိပါသည်/မရှိပါ/မသိပါ

(၂) ရှိခဲ့ပါလျှင် ဤစီမံချက်ကို မည်သည့် ခုနှစ်တွင် ပြင်ဆင်ခဲ့ပါသနည်း? နှစ်-----/မသိပါ

(၃) ဤစီမံချက်ကို ပြီးနယ်မှ အတည်ပြုခဲ့ပါသလား? ပြုခဲ့ပါသည်/မပြုခဲ့ပါ /မသိပါ

(စ) ခရီးအကွာအဝေး

(၁) ဤကျေးရွာ၏ ဝတ်ပြုမှု ၎င်းကျေးရွာအုပ်စု၏ ဝတ်ပြုမှုအထိ ခရီးပိုင်မည်မျှ ကွာဝေးသနည်း? မိုင် 15 / မသိပါ

(၂) ဤကျေးရွာမှ ၎င်းကျေးရွာအုပ်စု၏ ဝတ်ပြုမှုအထိ သွားလာရာတွင် ကြာမြင့်သည့် အချိန်

မြောက်သို့ ရာသီတွင် ကြာချိန် ----- နာရီ ----- မော်လမြိုင်/မော်တော်ဆိုင်ကယ်/မြေလျှင်/လား/မော်တော်ဆိုင်/အခြား -----
 မိုးရာသီတွင် ကြာချိန် ၄၀ မိနစ် ----- မော်လမြိုင်/မော်တော်ဆိုင်ကယ်/မြေလျှင်/လား/မော်တော်ဆိုင်/အခြား -----

(ဆ) ပတ်ဝန်းကျင်ဆိုင်ရာ သဘာဝဘေးအန္တရာယ်

ဤကျေးရွာတွင် ရေကြီးခြင်းကြောင့် သဘာဝဘေးအန္တရာယ် ကျရောက်ဖူးခြင်း ရှိပါသလား။

ဟုမရှိပါ ရှိပါသည် ရှိလျှင် ဖြစ်ခြင်း -----



(၈) ကျေးရွာတွင် ခွဲစည်းထားသော အဖွဲ့အစည်းများ၊ လူထုထုတ်ပြန်ပုံနှိပ်ရေးနှင့် ဆက်သွယ်ရေးဌာနတွင် ကျေးရွာခွဲ၊ ငြိမ်းချမ်းရေးအတွက် အစိုးရ (သို့) ရွာသားများကိုယ်တိုင် (သို့) စီမံကိန်းတပ်စုမှ ခွဲစည်းထားသည့် အဖွဲ့အစည်းများရှိပါသလား။

(၁) မရှိပါ။
 (၂) _____

ကျေးရွာခေါင်းဆောင်

အမည် ဦးဖြူဇင်္ဂမောင်

လက်မှတ် (၁) ဒီဇင်ဘာ ၂၀၁၆ ခုနှစ်

လူထုစည်းရုံးရေးမှူး

အမည် ဝင်းသိန်း

လက်မှတ် ဖိုးစိုးစိုး ဝန်.စွဲ

၂၂။ စီမံကိန်းစက်ဝန်းအချိန်ဇယား (ပုံစံ-၂)

ပုံစံ - ၀ - ၂ - စီမံကိန်းစက်ဝန်းအချိန်ဇယား (PC 2)

လက်ညွှန်များ၊ သက်ဆိုင်ရာလူထုစည်းရုံးရေးအဖွဲ့/လက်ထောက်နည်းပညာနှင့်ပညာရေးများမှ စီမံကိန်းစက်ဝန်းအထွေထွေအချိန်ဇယား၊ ကျေးရွာနှင့် ကျေးရွာအုပ်စုအတွက် ဤပုံစံကို ဖြည့်သွင်းရမည်။

စည်းရုံးရေးအဖွဲ့/ဝန်ထမ်း အမည် ဒေါ်သိန်း

နေ့စွဲ ၀၁.၁၀.၁၇ စက်ဝန်းအားအမှတ်ပြင်ခြင်း စက်ဝန်း(၀) စက်ဝန်း(၂) စက်ဝန်း(၃)

ဖြည့်နှယ်/တိုင်း ၇၃၉ / မြို့နယ် ၅၁၆ / ကျေးရွာအုပ်စု ၀၁၆ / ကျေးရွာ ၁၆

စီမံကိန်းစက်ဝန်းအချိန်ဇယား	နေ့စွဲ		အစည်းအဝေးတွင်တက်ရောက်သူအရေအတွက်				လူမျိုးစုတက်ရောက်သူ အရေအတွက် နှင့် လူမျိုးစုအမည်
	စတင်သည့် နေ့	ပြီးဆုံးသည့်နေ့	အမျိုးသား အရေအတွက်	အမျိုးသမီး အရေအတွက်	အိမ်ထောင်စု အရေအတွက်	အရေအတွက်	
၁။ ကျေးရွာစီမံကိန်း စိတ်ဆက်အစည်းအဝေး	၀၁.၁.၂၀၁၇	၀၁.၁.၂၀၁၇	၅၈	၅၁	၉၀	၉၀	၇၃၉ ၅၉
၂။ ကျေးရွာဖွံ့ဖြိုးရေး စီမံချက်ရေးဆွဲခြင်း အစည်းအဝေး	၀၁.၁.၂၀၁၇	၀၁.၁.၂၀၁၇	၅၈	၅၁	၉၀	၉၀	၇၃၉ ၅၉
၃။ ကျေးရွာအုပ်စု လုပ်ငန်းဆုံးဖြတ်ချက်ချသည့် အစည်းအဝေး	၁၀.၁.၂၀၁၇	၁၀.၁.၂၀၁၇	၁၈	၁၂	၃၀	၃၀	၇၃၉ ၃၀
၄။ မြို့နယ်အထွေထွေ စီမံကိန်းရေးဆွဲရေး နှင့် အကောင်အထည်ဖော်ရေးစီမံကိန်းအစည်းအဝေး			မလို	မလို	မလို	မလို	မလို
၅။ မြို့နယ် စီမံကိန်းရေးဆွဲရေး နှင့် အကောင်အထည်ဖော်ရေး ကော်မတီဆုံးဖြတ်မှုကို ရွာသို့ အသိပေးအကြောင်းကြားသည့် အစည်းအဝေး	၁၉.၅.၂၀၁၇	၁၉.၅.၂၀၁၇	၅၅	၅၀	၅၈	၅၈	၇၃၉
၆။ စီမံကိန်းလုပ်ငန်းဆွဲဆောင်ချက်ရေးဆွဲခြင်း အစည်းအဝေး	၁၉.၅.၂၀၁၇	၁၉.၅.၂၀၁၇	၂၀	၂၅	၃၀	၃၀	၇၃၉
၆.၁။ စီမံကိန်းလုပ်ငန်း အကောင်အထည်ဖော်ရေးအစီအစဉ် ရေးဆွဲခြင်း	၁၇.၅.၂၀၁၇	၁၇.၅.၂၀၁၇	၂၁	၂၃	၃၉	၃၉	၇၃၉

၁.၂။ ဝယ်ယူရေးအစီအစဉ် ရေးဆွဲခြင်း

၆.၃။ သတ္တုရေးရာရန်ကုန်မှ လျာထားအစီအစဉ် ရေးဆွဲခြင်း	၂၀၁၇.၅.၁၅	၂၀၁၇.၅.၁၅	၅	၁၆	၂	၂
၆.၄။ မြင်းထိန်အစီအစဉ် ရေးဆွဲခြင်း	၂၀၁၇.၅.၁၅	၂၀၁၇.၅.၁၅	၅	၁၂	၂	၂
၇။ စီမံကိန်းလုပ်ငန်းခွဲ တိုးတက်မှု စတင်ကြည့် အစဉ်အစား	၂၀၁၇.၅.၁၅	၂၀၁၇.၅.၁၅	၅	၁၂	၂	၂
၇.၁။ အစဉ်အစား ပထမအကြိမ်	၂၀၁၇.၅.၁၅	၂၀၁၇.၅.၁၅	၁၀	၂၃	၂	၂
၇.၂။ အစဉ်အစား ဒုတိယအကြိမ်						
၇.၃။ အစဉ်အစား တတိယအကြိမ်						
၈။ စီမံကိန်းလုပ်ငန်းခွဲ အပြီးသတ်စစ်ဆေးခြင်း အစဉ်အစား	၂၀၁၇.၅.၁၅	၂၀၁၇.၅.၁၅	၅	၉	၂	၂
၉။ လူထုစစ်ဆေးမှုအစဉ်အစား						

၂၃။ ကျေးရွာဖွံ့ဖြိုးရေးဦးစားပေးအစီအစဉ် (ပုံစံ-၃)

ပုံစံ - ၀ - ၃ ကျေးရွာဖွံ့ဖြိုးရေး ဦးစားပေးအစီအစဉ် (Form PC 3)

လယ်ဥယျာဉ်မှတ် အဆင့်(၃) ကျေးရွာမှတ်မှန်းချက်အစည်းအဝေး ပြီးဆုံးသောအခါ ကျေးရွာစီမံကိန်း အထောက်အကူပြု ကော်မတီသည် လူထုစည်းရုံးရေးမှူးအကူအညီဖြင့် ဤပုံစံကိုပြည့်စုံအောင် ဖြည့်သွင်းရမည်။

လူထုစည်းရုံးရေးမှူး/ဝန်ထမ်း အမည် ဇော်ဝင်း

နေ့စွဲ ၀၈.၁.၂၀၁၇ စက်ဝန်းအား အမှတ်ဖြစ်ပါ (✓) စက်ဝန်း(၁)
 စက်ဝန်း(၂) စက်ဝန်း(၃) စက်ဝန်း(၄)

ပြည်နယ်/တိုင်း ဗဟို မြို့နယ် ဒဂုံ ကျေးရွာအုပ်စု တရား တစ် ၁၅ ကျေးရွာ မ

က။ အခက်အခဲအတားအဆီးများအားဆွေးနွေးခြင်း - ယခုလက်ရှိအခြေအနေတွင် ဤကျေးရွာဖွံ့ဖြိုးတိုးတက်ရေးအတွက် အဓိက အခက်အခဲအတားအဆီးများသည် မည်သည့်များဖြစ်ပါသနည်း။ (အမျိုးသား/သမီး အနည်းဆုံးအခက်အခဲ ၅ ခုစီဖော်ပြပါ)

အမျိုးသား အဖွဲ့မှ တင်ပြသောအခက်အခဲအတားအဆီးများ	အမျိုးသမီး အဖွဲ့မှ တင်ပြသောအခက်အခဲအတားအဆီးများ
၁ စာအုပ်ကျွေးမွေးရေး နှစ်စဉ် ဖြစ်ပေါ်ခြင်း။	၁ စာအုပ်ကျွေးမွေးရေး နှစ်စဉ် ဖြစ်ပေါ်ခြင်း။
၂ ကျန်းမာရေး အခက်ခဲ။	၂ ကျန်းမာရေး အခက်ခဲ။
၃ အလုပ်အကိုင် အခက်ခဲ။	၃ ကျန်းမာရေး အခက်ခဲ။
၄	၄
၅	၅

ခ။ မျှော်မှန်းခြင်း - နောင်လာမည့် (၅) နှစ် အတွင်း ကျေးရွာဖွံ့ဖြိုးရေး မျှော်မှန်းလျာထားချက်များအား တင်ပြပါ။

အမျိုးသားအဖွဲ့မှ တင်ပြသောမျှော်မှန်းချက်များ	အမျိုးသမီးအဖွဲ့မှ တင်ပြသောမျှော်မှန်းချက်များ
၁ စာအုပ်ကျွေးမွေးရေး နှစ်စဉ် ဖြစ်ပေါ်ခြင်း။	၁ စာအုပ်ကျွေးမွေးရေး နှစ်စဉ် ဖြစ်ပေါ်ခြင်း။
၂ ကျန်းမာရေး အခက်ခဲ ဖြစ်ပေါ်ခြင်း။	၂ အားလုံးလုံး ကျန်းမာရေး။
၃ အလုပ်အကိုင် အခက်ခဲ ဖြစ်ပေါ်ခြင်း။	၃ ကျန်းမာရေး အခက်ခဲ ဖြစ်ပေါ်ခြင်း။
၄	၄
၅	၅

ဂ။ လူထုစီမံကိန်း၏ လာမည့် (၃) နှစ်အတွက် အကျုံးဝင်သော ဦးစားပေး ဖွံ့ဖြိုးတိုးတက်မှု လုပ်ငန်း အစီအစဉ်များအားဖော်ပြပါ။

အဆင့်	ကျေးရွာအတွက် ဦးစားပေး ဖွံ့ဖြိုးတိုးတက်မှု လုပ်ငန်းစဉ်များ	အဆိုပြုသူ (အမျိုးသားများ/ အမျိုးသမီးများ/ အမျိုးသား+ အမျိုးသမီး)	ခန့်မှန်းကုန်ကျ စရိတ်	အကျိုးခံစားခွင့်ရှိသူ ခန့်မှန်းခြေ အရေအတွက်
၁	ရွာတွင်း ကျန်းမာရေး	ကျား + ၁၀	၇၀၀၀၀၀	၃၂၂
၂	စာအုပ်ကျွေးမွေးရေး အစီအစဉ်	ကျား + ၈	၃၀၀	၃၂၂
၃	ကျေးလက်ဆေးပေးရေး	ကျား + ၁၀	၃၀၀	၃၂၂
၄				
၅				

၂၅။ အစည်းအဝေးမှတ်တမ်းများ

၂၀၁၇ခုနှစ်၊ ဇွန်နဝါရီလ (၆) ရက်နေ့ နေ့လည် ၁၂:၀၀ နာရီတွင် တန်းတင်အုပ်စု မဲကျေးရွာတွင် ပြုလုပ်သော

လူထုဗဟိုပြုစီမံကိန်း တတိယနှစ် မိတ်ဆက်စည်းဝေးမှတ်တမ်း

စည်းဝေးတက်ရောက်သူများစာရင်း

(၁) ဒေါ်ခင်သန်းရီ - လူထုစည်းရုံးရေးမှူး

(၂) မိုင်သန္တာ - လူထုစည်းရုံးရေးမှူး

(၃) ဦးမြင့်မောင် - ရာအိမ်မှူး

(၄) ကျေးရွာလူထု ကျား (၂၈)၊ မ (၅၁) စုစုပေါင်း (၇၉)ဦး တက်ရောက်ခဲ့ပါသည်။

ရည်ရွယ်ချက်။

တတိယနှစ်လူထုဗဟိုပြု စီမံကိန်းတွင် စီမံကိန်းနှင့် ပတ်သက်သည့်သိသင့်သိထိုက်သော အဓိက အကြောင်း အရာများကို သိရှိနားလည်စေရန်၊ ကော်မတီဝင်များ ပြန်လည်ဖွဲ့စည်းရန်နှင့် ဦးစားပေးလုပ်ငန်း ခွဲများကို ရွေးချယ် ဆောင်ရွက်ရန်ရည်ရွယ်ပါသည်။

ဆွေးနွေးချက်

ရှေးဦးစွာ ရာအိမ်မှူး ဦးမြင့်မောင်မှ အဖွင့်အမှာစကားပြောကြားပြီး အစည်းအဝေးကို ဖွင့်လှစ် ခဲ့ပါသည်။ ထို့နောက် ဝန်ထမ်းများမှ အချင်းချင်းမိတ်ဆက်ပြီး လူထုစည်းရုံးရေးမှူး မိုင်သန္တာမှ လူထုဗဟိုပြုစီမံကိန်း ရည်ရွယ်ချက်နှင့် စီမံကိန်းစက်ဝန်းများအကြောင်းကို ရှင်းပြခဲ့ ပါသည်။ ပြီးနောက် စီမံကိန်းလုပ်ဆောင်ရန်အတွက် ကော်မတီဝင်များကို မဲစနစ်ဖြင့် ရွေးချယ်ပြီးရွာသူရွာသား များ၏ လိုအပ် သော ဦးစားပေးလုပ်ငန်းများကို မည်သို့မည်ပုံရွေးချယ်ရန် ပြောကြားခဲ့ပါသည်။ ရွာသားများ၏ သဘောတူညီ ချက် မဲစနစ်ဖြင့် ကျေးရွာစေတနာ့ဝန်ထမ်း ကျား (၁)ဦး၊ မ (၁)ဦးကို ရွေးချယ်ခဲ့ ပါသည်။ ထို့နောက် ရွာသား များ၏ သဘောတူညီချက်အရ ကော်မတီဝင်များကိုလည်း မဲစနစ်ဖြင့် ရွေးချယ်ခဲ့ ပါသည်။ ထို့နောက် ရွာသား များ၏ သဘောတူညီချက်အရ ကျေးရွာတွင် အဓိကလိုအပ်သော လုပ်ငန်းများကို လည်းရွေးချယ်ခဲ့ပါသည်။

ဆုံးဖြတ်ချက်။

ရွာသားများ၏ အများဆန္ဒသဘောတူညီချက်ရယူပြီး စေတနာ့ဝန်ထမ်း ဦးကျော်စိုး နှင့် ဒေါ်ခင်သက်နွယ် တို့ကို ရွေးချယ်တင်မြှောက်ခဲ့ပါသည်။

ရွေးချယ်ခဲ့သော ကော်မတီဝင်များမှာ

- ၁။ ဦးအုန်းညွန့် - စီထောက်ဥက္ကဋ္ဌ
- ၂။ ဒေါ်တင်တင်စိုး - စီထောက်ဥက္ကဋ္ဌ
- ၃။ ဦးစိန်ကိုကို - ဝယ်ယူရေး
- ၄။ ဒေါ်အုန်းနွယ် - ဝယ်ယူရေး
- ၅။ ဦးထွန်းထွန်းဦး - ဝေဖန်အကြံပြု တိုင်ကြားဖြေရှင်းရေး
- ၆။ ဒေါ်ပုမေ - ဝေဖန်အကြံပြု တိုင်ကြားဖြေရှင်းရေး
- ၇။ ဦးတင်သန်း - စောင့်ကြည့်ကြီးကြပ်ရေး
- ၈။ ဒေါ်စိန်ရီ - စောင့်ကြည့်ကြီးကြပ်ရေး
- ၉။ ဦးရွှေသန်း - လည်ပတ်ထိန်းသိမ်းရေး
- ၁၀။ ဒေါ်ရီရီဌေး - လည်ပတ်ထိန်းသိမ်းရေး
- ၁၁။ ဦးစိုးလွင် - စာရင်းကိုင်

ကျေးရွာမှ ရွေးချယ်သော ဦးစားပေးလုပ်ငန်းများမှာ

- ၁။ ရွာတွင်းလမ်း ဖြန့်ခင်းခြင်း
- ၂။ စာသင်ကျောင်းဆောက်လုပ်ခြင်း
- ၃။ ကျေးလက်ဆေးပေးခန်းဆောက်လုပ်ခြင်း

မှတ်တမ်းတင်သူ

မိုင်သန္တာ

လူထုစည်းရုံးရေးမှူး

၂၀၁၇ခုနှစ်၊ ဇန်နဝါရီလ (၁၀)ရက်နေ့ နေ့လည် (၁၂:၀၀)နာရီအချိန်တွင် တန်းတင်အုပ်စု၊ မဲကျေးရွာတွင် ကျင်းပပြုလုပ်သော အုပ်စုစည်းဝေးမှတ်တမ်း

စည်းဝေးတက်ရောက်သူများ

- ၁။ ဦးအောင်သန်းမြင့် - အုပ်စုအုပ်ချုပ်ရေးမှူး
- ၂။ ဦးခင်မောင်သိန်း (၁) - လူထုစည်းရုံးရေးမှူး
- ၃။ ဒေါ်ခင်သန်းရီ - လူထုစည်းရုံးရေးမှူး
- ၄။ မိုင်သန္တာ - လူထုစည်းရုံးရေးမှူး
- ၅။ ဒေါ်ချစ်စန္ဒီစု - လက်ထောက်နည်းပညာမှူး
- ၆။ ဒေါ်ဟန်နီဖြိုးမြတ်မင်း - လက်ထောက်နည်းပညာမှူး
- ၇။ ဒေါ်ဆန်းမြတ်သူ - လက်ထောက်နည်းပညာမှူး

ကျေးရွာကော်မတီဝင်များ ကျား (၁၈)၊ မ (၁၂) စုစုပေါင်း ၃၀ဦးတက်ရောက်ခဲ့ပါသည်။

ရည်ရွယ်ချက်။

ကျေးရွာအုပ်စုအဆင့် ကော်မတီဖွဲ့စည်းခြင်းနှင့် လူထုဗဟိုပြုစီမံကိန်း တတိယနှစ်လုပ်ငန်းခွဲများ အား လုပ်ငန်းအပေါ်မူတည်ပြီး ရန်ပုံငွေခွဲဝေခြင်း လုပ်ငန်းခွဲများ အကောင်အထည်ဖော်ဆောင်ရွက်နိုင် ရန်ရည်ရွယ်ပါသည်။

ဆွေးနွေးချက်

ရှေးဦးစွာ အုပ်စုအုပ်ချုပ်ရေးမှူး ဦးအောင်သန်းမြင့်မှ အုပ်စုရန်ပုံငွေ ခွဲဝေရာတွင် အငြင်းပွားမှု မဖြစ်စေပဲ တူညီစွာခွဲဝေပြီး အဓိကလိုအပ်သော ရွာများကို ဦးစားပေးရန်ပြောကြားခဲ့ပါသည်။ ထို့နောက် လူထုစည်းရုံးရေးမှူး ဦးခင်မောင်သိန်း(၁)မှ ဒုတိယနှစ်တွင် လုပ်ငန်းခွဲမလုပ်လိုက်ရသော ကျန်ရှိသော ရွာ (၅)ရွာကို မည်သို့ခွဲဝေကြမည်ကို ပြောကြားခဲ့ပါသည်။

ဆုံးဖြတ်ချက်

တတိယနှစ်စီမံကိန်းတွင် မဲကျေးရွာ၊ မဲကမ်းထောင်းကျေးရွာ နှင့် ဟင်းရွက်မော်ကျေးရွာတို့ လုပ်ငန်းခွဲများပြု လုပ်ရန် ဆုံးဖြတ်ခဲ့ကြပါသည်။ နောက်ဆုံး စတုတ္ထနှစ်တွင် ကျန်ရှိသော ဓါတ်တော်ကျေးရွာနှင့် ကျွဲကူးတောင် နှစ်ရွာထဲယူရန် အုပ်စုအစည်းအဝေးတွင် ဆုံးဖြတ်ချက် ချခဲ့ကြပါသည်။ ထို့နောက်အုပ်စုစီထောက်ကော်မတီ ဝင်များကို တက်ရောက်လာသော ကျေးရွာကော်မတီများထဲမှအများသဘောတူ ရွေးချယ်ခဲ့ကြပါသည်။

တန်းတင်အုပ်စုအတွက် ရွေးချယ်ခဲ့သော အုပ်စုစီထောက်ကော်မတီဝင်များ-

- ၁။ ဦးခင်မောင်သန်း - အုပ်စုစီထောက်
- ၂။ ဒေါ်ခင်သန်းဝင်း - အုပ်စုစီထောက်
- ၃။ ဒေါ်တင်တင်စိုး - ဘဏ္ဍာရေးဥက္ကဋ္ဌ
- ၄။ ဦးအောင်တင်ဝင်း - ငွေစာရင်းကိုင်
- ၆။ ဦးမောင်မြင့်သန်း - ဝေဖန်အကြံပြု တိုင်ကြားဖြေရှင်းရေး ကိုယ်စားလှယ်
- ၇။ ဒေါ်ချေရီသန်း - ဝေဖန်အကြံပြုတိုင်ကြားဖြေရှင်းရေး ကိုယ်စားလှယ်

တန်းတင်အုပ်စုတွင် လုပ်ငန်းပြုလုပ်မည့် ကျေးရွာများနှင့် လုပ်ငန်းခွဲများ

- ၁။ မဲကျေးရွာ - ရွာလမ်း ဖြန့်ခင်းခြင်း
- ၂။ မဲကမ်းထောင်း - ရွာကွန်ကရစ် (ဘီးနင်းရာ)လမ်းခင်းခြင်း
- ၃။ ဟင်းရွက်မော် - ရွာချင်းဆက်မြေသားလမ်း (မဲ)သို့

အုပ်စုအစည်းအဝေးသည် ညနေ (၃း၀၀)တွင် အောင်မြင်စွာပြီးမြောက်ခဲ့ပါသည်။

မှတ်တမ်းတင်သူ

မိုင်သန္တာ

လူထုစည်းရုံးရေးမှူး

၂၆။ ကဏ္ဍအလိုက်ဦးစားပေးဖွံ့ဖြိုးရေးလုပ်ငန်းစဉ်များ

နောက်ဆက်တွဲ (၄) ခြားနားသောအပိုင်းများအတွက် ဦးစားပေးဖွံ့ဖြိုးရေးလုပ်ငန်းစဉ်များအနှစ်ချုပ်

	အဆင့်	လုပ်ငန်း	မည်သူဦးစားပေးလဲ	လ/နှစ်	ကျေးဇူးတင်အပ်နှံ(သို့) အုပ်စု	ပြင်ပမှမည်သူထောက်ပံ့မလဲ
အခြေခံအထောက်အပံ့	၁	ရွာတွင်းမြို့နယ် ခရီးလမ်း	ကျေးဇူး			
	၂	အားလုံးကျွတ်ပေးရေးလုပ်ငန်း	ကျေးဇူး			
	၃	ကျေးဇူးတင်စားနပ်ရိက္ခာ	ကျေးဇူး			
	၄		ကျေးဇူး			
	၅		ကျေးဇူး			
အသက်မွေးဝမ်းကျောင်းဖွံ့ဖြိုးရေး	၁		ကျေးဇူး			
	၂		ကျေးဇူး			
	၃		ကျေးဇူး			
	၄		ကျေးဇူး			
	၅		ကျေးဇူး			
ကျန်းမာရေးနှင့် အဟာရ	၁		ကျေးဇူး			
	၂		ကျေးဇူး			
	၃		ကျေးဇူး			
	၄		ကျေးဇူး			
	၅		ကျေးဇူး			
ပညာရေး	၁		ကျေးဇူး			
	၂		ကျေးဇူး			
	၃		ကျေးဇူး			
	၄		ကျေးဇူး			

			မ			
	၅		ကျား မ			
အခြား	၁		<input type="checkbox"/> ကျား <input type="checkbox"/> မ			
	၂		<input type="checkbox"/> ကျား <input type="checkbox"/> မ			
	၃		<input type="checkbox"/> ကျား <input type="checkbox"/> မ			
	၄		<input type="checkbox"/> ကျား <input type="checkbox"/> မ			
	၅		<input type="checkbox"/> ကျား <input type="checkbox"/> မ			