

ပြည်ထောင်စုသမ္မတမြန်မာနိုင်ငံတော်အစိုးရ  
စိုက်ပျိုးရေး၊ မွေးမြူရေးနှင့် ဆည်မြောင်းဝန်ကြီးဌာန  
ကျေးလက်ဒေသဖွံ့ဖြိုးတိုးတက်ရေးဦးစီးဌာန  
အမ်းမြို့နယ်



လူထုဗဟိုပြုစီမံကိန်း

National Community Driven Development Project  
(NCDDP)



ကျေးရွာဖွံ့ဖြိုးရေးအစီအစဉ်

Village Development Plan (VDP)

စခန်းမော်ကျေးရွာအုပ်စု၊ လူပျိုချောင်းကျေးရွာ

၂၀၁၇ ခုနှစ်

အမ်းမြို့

## မာတိကာ

၁။ မြို့နယ်မြေပုံ	၄
၂။ ကျေးရွာအုပ်စုမြေပုံ	၅
၃။ အုပ်စုတွင်ပါဝင်သောကျေးရွာများစာရင်း	၆
၄။ ကျေးရွာအခြေခံအချက်အလက်များ	၇
၅။ လူထုပူးပေါင်းပါဝင်သောလူမှုဆန်းစစ်ခြင်းနှင့် အကဲဖတ်ခြင်းလုပ်ငန်းစဉ် (PSA/PRA) ဇယား။	၉
၆။ ကျေးရွာလူမှုရေးပြုသယံဇာတပြမြေပုံ	၁၁
၇။ ကျေးရွာလူမှုရေးပြုသယံဇာတပြမြေပုံသုံးသပ်ချက်	၁၂
၈။ ရာသီခွင်ပြဇယားပုံ	၁၃
၉။ ရာသီခွင်ပြဇယားပုံသုံးသပ်ချက်	၁၄
၁၀။ ဦးစားပေးလုပ်ငန်းခွဲများနှိုင်းယှဉ်ရွေးချယ်ခြင်းပြဇယား	၁၅
၁၁။ ဦးစားပေးလုပ်ငန်းခွဲများနှိုင်းယှဉ်ရွေးချယ်ခြင်းပြဇယားသုံးသပ်ချက်	၁၅
၁၂။ ပြဿနာသစ်ပင်ပြပုံ	၁၆
၁၃။ ပြဿနာသစ်ပင်ပြပုံသုံးသပ်ချက်	၁၆
၁၄။ ကျေးရွာတွင်းအဖွဲ့အစည်းများအကြားချိတ်ဆက်မှုပြဇယား	၁၇
၁၅။ ကျေးရွာတွင်းအဖွဲ့အစည်းများအကြားချိတ်ဆက်မှုပြဇယားသုံးသပ်ချက်	၁၇
၁၆။ လူမှုစီးပွားအဆင့်သတ်မှတ်ခြင်းပြဇယား	၁၈
၁၇။ လူမှုစီးပွားအဆင့်သတ်မှတ်ခြင်းပြဇယားသုံးသပ်ချက်	၁၉
၁၈။ ပင့်ကူအိမ်ကွန်ယက်ဇယား	၂၀
၁၉။ ပင့်ကူအိမ်ကွန်ယက်ဇယားသုံးသပ်ချက်	၂၀

၂၀။ ကော်မတီဝင်များရွေးချယ်ခြင်းနှင့် ကျေးရွာဖွံ့ဖြိုးရေးအစီအစဉ်ဆောင်ရွက်မှုမှတ်တမ်းခါတ်ပုံများ	၂၁
၂၁။ ကျေးရွာအချက်အလက် (ပုံစံ-၁)	၂၂
၂၂။ စီမံကိန်းစက်ဝန်းအချိန်ဇယား (ပုံစံ-၂)	၂၅
၂၃။ ကျေးရွာဖွံ့ဖြိုးရေးဦးစားပေးအစီအစဉ် (ပုံစံ-၃)	၂၇
၂၄။ ကျေးရွာအုပ်စုစီမံကိန်းလုပ်ငန်းခွဲရွေးချယ်ခြင်း (ပုံစံ-၄)	၂၉
၂၅။ အစည်းအဝေးမှတ်တမ်းများ	၃၀
၂၆။ ကဏ္ဍအလိုက်ဦးစားပေးဖွံ့ဖြိုးရေးလုပ်ငန်းစဉ်များ	၃၁

# ၁။အမ်းမြို့နယ်မြေပုံ





၃။ စခန်းမော်အုပ်စုရှိ ကျေးရွာများစာရင်း

စဉ်	ကျေးရွာအုပ်စုအမည်	ကျေးရွာအမည်
	စခန်းမော်	သာယာကုန်း
		ခမောင်းချောင်း
		အိုးပုံ
		အောက်ဇင်ဂေါင်
		အထက်ဇင်ဂေါင်
		ကန်
		လူပျိုချောင်း
		စခန်း
		သင်ပန်း
		ပျက်
		စခန်းမော်ကျေးရွာ

## ၄။ ကျေးရွာအခြေခံအချက်အလက်

### (၁) ကျေးရွာသမိုင်းအကျဉ်း

လူပျိုချောင်းကျေးရွာသည် ၁၉၇၀ ခုနှစ်မှ ယနေ့တိုင် ရွာအဖြစ်တည်ရှိပြီး ချင်းလူမျိုးအများစု နေထိုင်လာခဲ့ကြသည်။လူပျိုချောင်း ဟုအမည် ခေါ်တွင်ခြင်းမှာ ယခင်ကထိုနေရာတွင် လူပျိုကြီးတစ်ဦးမှ မြောက်ဦးချောင်းဘေးတွင် နေထိုင်ရာမှ အစပြုပြီး လူပျိုချောင်းကျေးရွာဟု အမည်တွင်ပါသည်။ ယခင်ကတောင်ယာလုပ်ကိုင်ပြီး တကွဲတပြားနေထိုင်ကြပြီး ယခုအခါအိမ်ခြေ ၄၆ အိမ်ဖြင့် စုစည်းနေထိုင်လျက်ရှိပါသည်။ ယခင်ကတောင်ယာလုပ်ငန်းများကိုလုပ်ကိုင်အသက်မွေးခဲ့ ကြပြီးယခုအခါ နှစ်ရှည်ပင်များစိုက်ပျိုးလုပ်ကိုင်လာခဲ့ကြပါသည်။ ၂၀၀၄ခုနှစ်တွင် အမ်း-မအီလမ်းဖောက်လုပ်မှုကြောင့် လမ်းပန်းဆက်သွယ်ရေးကောင်းမွန်မှုကြောင့်ယခင်တောင်ယာများတွင်နေထိုင်ကြသောမိသားစုများမှာလည်း ရွာသို့ပြောင်းရွှေ့နေထိုင်လာနေ ကြပါသည်။

ထူးခြားဖြစ်စဉ် -

- (၂၀၀၇)ခုနှစ်တွင် ရေကြီးမှုကြောင့်တောင်ယာများ၊လယ်များနှင့် ကိုင်းသီးနှံပင်များပျက်စီးကာဘေးဒုက္ခနှင့် ရင်ဆိုင်ခဲ့ကြရသည်။

(၃) လူနည်းစုလူမျိုးစုအိမ်ထောင်စု

အမျိုးအစား	အိမ်ထောင်စု	ကျား	မ	စုစုပေါင်း
မရှိ	-	-	-	-

(၄) ထိခိုက်လွယ်အုပ်စုများ

ထိခိုက်လွယ်အုပ်စု	အိမ်ထောင်စု	ကျား	မ	စုစုပေါင်း
သက်ကြီး	-	-	-	-

(၅) အဓိကစီးပွားရေးလုပ်ငန်း

စိုက်ပျိုးရေး	မွေးမြူရေး	အသေးစားစီးပွားရေး	အခြား
သီဟိုဠ်	နွား	ဝါးခုတ်ခြင်း	ကျပန်း
ကိုင်း	ဝက်	ယာစိုက်ပျိုးခြင်း	
စပါး	ကြက်		
	ကျွဲ		

(၆) ကျေးရွာအတွင်းအဓိကပိုင်ဆိုင်မှုများ

ကျေးရွာပိုင်ဆိုင်မှုများ	လယ်	ကိုင်း	တောင် ယာ	စား ကျက် မြေ	နှစ်ရှည် စိုက် ခင်း	သဲ/ ကျောက် ရရှိမှု	ရေ တွင်း/ ရေ ကန်	စက်ရေ တွင်း/ စိမ့် စမ်း ရေသွ ယ်	ချောင် ရေး သော ကံသုံး မှု
အရေအတွက်	၃၅၉ က	၂၀	၅၀	၇၀	(၇၀၀) ဧက	ရှိ	ရှိ(ရေတွင်း)	မရှိ	မရှိ
ကျေးရွာပိုင်ဆိုင်မှုများ	ကား	ထော် လာဂျီ	ဆိုင် ကယ်	စက် လှေ	စပါး ကြိတ် စက်	ဈေး ဆိုင်	မီး စက်		
အရေအတွက်	၁	မရှိ	၁၅	မရှိ	၁	၂	၃		

(၇) ကျေးရွာအတွင်းအခြားပိုင်ဆိုင်မှုများ

ကျေးရွာပိုင်ဆိုင်မှုများ	ရေတင် စက်	လယ် ထွန် စက်	ကျွဲ	နွား	ကြက်	ဝက်	ဆိတ်	လုပ် သား	ကျွမ်းကျင် လုပ်သား
အရေအတွက်	၃	မရှိ	၂၀	၅၀	၅၀	၅၀	မရှိ	၂၀	မရှိ

(၈) ကျေးရွာရှိအသုံးပြုနိုင်သောအရင်းအမြစ်/ အချက်အလက်များ

အရင်းအမြစ်	ဆေးရုံ/ ဆေးခန်း	အ.မ.က/ အ.လ.က/ အ.ထ.က	ဈေး	မြေတူး စက်	လမ်းကြိုက် စက်	မြေသယ် ကား	ကွန်ကရစ် ဖျော်စက်
အရေအတွက်	မရှိ	မရှိ	မရှိ	မရှိ	မရှိ	မရှိ	မရှိ



၅။ လူထုပေါင်းစုံပါဝင်သောလူမှုဆန်းစစ်ခြင်းနှင့် အကဲဖြတ်ခြင်းလုပ်ငန်းစဉ် (PSA/PRA) အကျဉ်းချုပ်ဇယား

စဉ်	အကြောင်းအရာ	ရက်စွဲ	ဦးတည်အုပ်စု	တက်ရောက်သူ			အဓိကဆွေးနွေးချက်
				ကျား	မ	ပေါင်း	
၁	ကျေးရွာလူမှုရေးပြုသယံဇာတပြမြေပုံ ( Social Map / Resource Map)	၂၅.၁၂.၂၀၁၆	ကျေးရွာသူကျေးရွာသားများ၊ ကော်မတီဝင်များ	၁၂	၁၀	၂၂	ကျေးရွာနယ်နိမိတ်အတွင်းရှိ အိမ်ခြေ၊ လယ်ခြေ၊ စိုက်ခင်း၊ ဘုရားပုထိုးများစသောကျေးရွာ၏လက်ရှိအခြေအနေနှင့်ပိုင်ဆိုင်မှုပြအခြေအနေများကိုရေးဆွဲဖော်ထုတ်ခဲ့သည်။
၂	ရာသီခွင်ပြပြက္ခဒိန် ( Seasonal Calender)	၂၅.၁၂.၂၀၁၆	ကျေးရွာသူကျေးရွာသားများ၊ ကော်မတီဝင်များ	၁၂	၁၀	၂၂	ကျေးရွာရှိရွာသူရွာသားများ၏ ရာသီအလိုက် စိုက်ပျိုးရေး၊ မွေးမြူရေး၊ စိုက်ပျိုးချိန်ရိတ်သိမ်းချိန်၊ တိရိစ္ဆာန်များရောဂါဖြစ်ပွားမှု၊ သီးနှံများပိုးမွှားကျရောက်မှု၊ ရာသီပွဲတော်များ၊ ကျေးရွာမှလူများဝင်ငွေရရှိမှုအခြေအနေများကိုကျေးရွာမှ လူများပါဝင်ဆွေးနွေးရေးဆွဲကြသည်။
၃	ကျေးရွာ၏ဦးစားပေးအစီအစဉ်ပြဇယား (Metric Ranking)	၂၅.၁၂.၂၀၁၆	အမျိုးသားအုပ်စု၊ အမျိုးသမီးအုပ်စု	၁၂	၁၀	၂၂	ကျေးရွာသူကျေးရွာသားများ၏ ကျေးရွာအတွက် အဓိကလိုအပ်သောစီမံကိန်းလုပ်ငန်းခွဲများကိုညှိနှိုင်းတိုင်ပင်ရေးဆွဲခဲ့ကြသည်။
၄	ပြဿနာသစ်ပင် ( Problem Tree)	၂၅.၁၂.၂၀၁၆	ကျေးရွာသူကျေးရွာသားများ၊ ကော်မတီဝင်များ၊	၁၂	၁၀	၂၂	ကျေးရွာသူအများစုရွေးချယ်ခဲ့သောစီမံကိန်းလုပ်ငန်းခွဲ၏ကျိုးကြောင်းဆက်စပ်မှုများကို ပြဿနာသစ်ပင်ဖြင့်စိစစ်သုံးသပ်ခဲ့ကြသည်။
၅	အဖွဲ့အစည်းချိတ်ဆက်ပုံ (Venn Diagram)	၂၅.၁၂.၂၀၁၆	ကျေးရွာသူကျေးရွာသားများ၊ ကော်မတီဝင်များ၊ ကျေးရွာအုပ်ချုပ်ရေးအဖွဲ့ဝင်များ	၁၂	၁၀	၂၂	ကျေးရွာအတွင်းတွင်ရှိနေသော လူမှုအဖွဲ့အစည်းများနှင့် ကျေးရွာလူထုအကြားချိတ်ဆက်နေမှုကိုထင်သာမြင်သာရှိစေအောင် ဖော်ဆောင်နိုင်ခဲ့သည်။

၆	လူမှုစီးပွားအဆင့်သတ်မှတ်ခြင်း (Wealth Ranking)	၂၅.၁၂.၂၀၁၆	ချမ်းသာ၊ အလယ်အလတ်၊ နွမ်းပါး	၁၂	၁၀	၂၂	ကျေးရွာအတွင်းရှိလူများအကြားကား၊ငွေကြေး၊ပစ္စည်းဥစ္စာ၊ဓနအင်အားပိုင်ဆိုင်မှုအဆင့်ခွဲခြားပြသခြင်းဖြင့် ကျေးရွာအတွက် လိုအပ်မည့်ဝင်ငွေ ရရှိရေးအစီအစဉ်များကိုထည့်သွင်းစဉ်းစားနိုင်ရန်စဉ်းစားခဲ့ကြသည်။
၇	ပင့်ကူအိမ်ကွန်ယက် (Spider Web)	၂၅.၁၂.၂၀၁၆	ကျေးရွာသူကျေးရွာသားများ၊ အမျိုးသားအုပ်စု၊ အမျိုးသမီးအုပ်စု	၁၂	၁၀	၂၂	အမျိုးသားနှင့်အမျိုးသမီးများအကြားအလုပ်အကိုင်အခွင့်အလမ်း၊ တန်းတူအခွင့်အရေး၊ ပညာသင်ကြား နိုင်မှု၊ ဘဝလုံခြုံမှု၊ စသည့်အခြေအခြေအနေအရပ်ရပ်ကို ဆွေးနွေးခဲ့ကြသည်။

ကျေးရွာဖွံ့ဖြိုးရေးအစီအစဉ်အတွက်အသုံးပြုခဲ့သော PRA Tools များတစ်ခုချင်းစီအတွက်သုံးသပ်ချက်များ  
 ၆။ လူပျိုချောင်းကျေးရွာလူမှုရေးပြန့်ပွားရေးအရင်းအမြစ်ပြမြေပုံ



၆။ ကျေးရွာဖွံ့ဖြိုးရေးအစီအစဉ်အတွက်အသုံးပြုခဲ့သော PRA Tools များတစ်ခုချင်းစီအတွက်သုံးသပ်ချက်များ

၇။ စခန်းမော်အုပ်စု၊ လူပျိုချောင်းကျေးရွာမြေပုံသုံးသပ်ချက်

တည်နေရာ။	လောင်ဂျီတွဒ် ၉၄.၀၂	လက်တီတွဒ်- ၁၉.၃၆
----------	--------------------	------------------

လူပျိုချောင်းကျေးရွာသည်အမ်း-မအီလမ်းဘေးတွင် တည်ရှိပြီးလမ်းပန်းဆက်သွယ်ရေးကောင်းမွန်သည်ကိုတွေ့ရှိရပါသည်။ ရေတွင်း (၁)တွင်းရှိသော်လည်း နွေရာသီတွင် ရေများခမ်းခြောက်ပြီးသောက်သုံးရမလုံလောက်ကြောင်းတွေ့ရှိရပါသည်။ စပါးကြိတ်ခွဲစက် စက်ရုံ(၁)ရုံရှိပြီးကျေးရွာမှ ထွက်ရှိသောစပါးများအားအလွယ်တကူ ကြိတ်ခွဲနိုင်ပါသည်။ ရွာတွင်းလမ်းများသည် မြေသားလမ်းများဖြစ်ပြီးအိမ်ခြေအများစုမှာ ခြံစည်းရိုးများမရှိကြသည်ကိုတွေ့ရပါသည်။ အနစ်ချုပ်ရသော် လူပျိုချောင်းကျေးရွာသည် လမ်းပန်းဆက်သွယ်ရေးကောင်းပြီးအခြေခံအဆောက်အအုံအနေဖြင့် ရေတွင်းရှိသည်ကိုတွေ့ရှိရပါသည်။

လူပျိုချောင်းကျေးရွာရှိကျေးရွာသူ၊ ကျေးရွာသားများသည် အများအားဖြင့် စိုက်ပျိုးရေးလုပ်ငန်းများကိုလုပ်ကိုင်ပြီးအသက်မွေးကြသည်ကိုတွေ့ရှိရပါသည်။ မိုးပြတ်သောကာလများတွင် ကိုင်းမြေများ၌ ပဲ၊ ပြောင်း၊ သခွား၊ ဆေးရွက်ကြီး၊ ဂေါ်ဖီစသည်တို့ကိုစိုက်ပျိုးကြပါသည်။ နွေအနှောင်းပိုင်းနှင့် မိုးဦးကာလများတွင် ဥယျာဉ်များ၌ သီဟိုဠ်နှင့် အခြားနှစ်ရှည်သီးနှံများကိုစိုက်ပျိုးကြပါသည်။ ကျေးရွာအနီးအနားတဝိုက်တွင် လယ်မြေများနှင့် ဥယျာဉ်မြေများတည်ရှိသည်ကိုတွေ့ရှိရပါသည်။ အနည်းငယ်ဝေးသောနေရာများတွင် နှစ်ရှည်သီးနှံစိုက်ပျိုး ကြသည်ကိုတွေ့ရှိရပါသည်။ အမ်း-မအီလမ်းမပေါ်တွင် တည်ရှိသောကြောင့် လမ်းပန်းဆက်သွယ်ရေးကောင်းမွန် ကြောင်းတွေ့ရှိရပါသည်။

အဖြစ်များသောရောဂါ	ငှက်ဖျား
အိမ်သာသုံးစွဲမှု၊ ယင်လုံအိမ်သာသုံးစွဲမှု	အနည်းငယ်ရှိပါသည်
ကြုံတွေ့ရသောသဘာဝသေးအန္တရာယ်	ရေဘေး
စာသင်ကျောင်း၊ ဆေးပေးခန်း၊	ရှိပါသည်
ကျောင်းသားအရေအတွက်	၄၅ ဦး
တက္ကသိုလ်ဝင်တန်းအောင် -	မရှိ
ကျေးရွာတွင်အဓိကကြုံတွေ့နေရသောအခက်အခဲ -	သောက်သုံးရေရှားပါးခြင်း

**၈။ ရာသီခွင်ပြဇယား**

ရာသီအလိုက်ဖြစ်ပေါ်မှု အခြေအနေပြ ပြက္ခဒိန် ရေးဆွဲခြင်း

ကျေးရွာအမည် လှပျိုရွာ နေ့စွဲ ၂၀၁၅-၁၂-၂၀

အကြောင်းအရာ	တပေါင်း	တန်ခူး	ကဆုန်	နယုန်	ဝါဆို	ဝါခေါင်	တော်သလင်း	သီတင်းကျွတ်	တန်ဆောင်မုန်း	နတ်တော်	ပြာသို	တပို့လွဲ
မိုးများသောက်												
ရေကြီး/ မုန်တိုင်း												
ရာသီပွဲတော်များ	ဗုဒ္ဓါမဂ်္ဂမင်္ဂလာ	မင်းတင်္ဂါ			ဝါသုမဂ်္ဂမင်္ဂလာ			မိတ္ထုမဂ်္ဂမင်္ဂလာ	မင်းတင်္ဂါဗုဒ္ဓါမဂ်္ဂမင်္ဂလာ	ဗုဒ္ဓါမဂ်္ဂမင်္ဂလာ	မင်းတင်္ဂါမဂ်္ဂမင်္ဂလာ	
အလုပ်များသောက်												
ဝင်ငွေကောင်းသောက် (လယ် မြေ)												
ဝင်ငွေကောင်းသောက် (လက်လှုပ်လက်စား)												
သောက်သုံးစေ့ ရရှိမှု	မားမား	မားမား	မားမား	မားမား	မားမား	မားမား	မားမား	မားမား	မားမား	မားမား		မားမား
ရောဂါဖြစ်ပွားမှု				များ			များ					

**၉။ ရာသီခွင်ပြဇယားသုံးသပ်ချက်**

လူပျိုချောင်းကျေးရွာတွင် တန်းစူးလနှင့် ကဆုန်လများတွင် နေပူပြင်းသောကာလများဖြစ်ပြီး ကြက်၊ ဝက်များရောဂါအဖြစ်များသောအချိန်ဖြစ်ပါသည်။ ပွဲတော်များအဖြစ် တန်ခူးလတွင် သင်္ကြန်ပွဲတော်၊ ကဆုန်လတွင် ညောင်ရေသွန်းပွဲတော်များကျင်းပကြပါသည်။ ဝင်ငွေအသင့်အတင့်ရရှိသောကာလဖြစ်ပြီး ရေရှားပါးမှုဒဏ်ကိုလည်းခံစားရသောကာလဖြစ်ပါသည်။ နယုန်လတွင် အဖြစ်များသောရောဂါမှာ မျက်စိနာရောဂါ များဖြစ်ပွားတတ်ပါသည်။ ဝင်ငွေရရှိမှုနည်းပါးသောကာလဖြစ်ပါသည်။ ရေရှားပါးမှုကိုလည်းနယုန်လအထိ ကြုံတွေ့ခံစားရပါသည်။

ဝါဆိုလနှင့် ဝါခေါင်လများတွင် မိုးများစတင်ရွာသောကာလဖြစ်၍ ရေရှားပါးမှုများသက်သာရာရသောကာလဖြစ်ပါသည်။ စိုက်ပျိုးရေးလုပ်ငန်းများစတင်ချိန်ဖြစ်ပြီး မျိုးစေ့ချသောကာလဖြစ်သောကြောင့် အလုပ်များလုပ်ကိုင်မှု

များသော်လည်းဝင်ငွေရရှိမှု နည်းပါးသောကာလဖြစ်သည်။ တော်သတင်းလသည် နေပူလိုက်၊ မိုးရွာလိုက်ဖြစ်သောကာလဖြစ်ပြီးကောက်စိုက်ရာသီ ဖြစ်သောကြောင့် ဝင်ငွေရရှိမှုအသင့်အတင့် ရှိသောကာလဖြစ်သည်။

သီတင်းကျွတ်လတွင်လည်းနေပူလိုက်၊ မိုးရွာလိုက် ဖြစ်တတ်ပါသည်။ သီတင်းကျွတ်လတွင် ဆီမီးထွန်းပွဲတော်ကိုကျင်းပလေ့ရှိပါသည်။ တန်ဆောင်မုန်းလတွင် ရာသီဥတုသည် နှင်းများကျဆင်းသောကာလ ဖြစ်ပြီး နှာစေး၊ ချောင်းဆိုးသောကာလဖြစ်ပါသည်။ ၎င်းလတွင် စပါးများရိတ်သိမ်းသောရာသီလည်း ဖြစ်ပါ သည်။ တန်ဆောင်တိုင် ဆီမီးထွန်းပွဲများလည်းရှိပါသည်။ နတ်တော်လများတွင် နှင်းများအလွန်အကျွံ ကျပြီး နှာစေး၊ ဖျားနာမှုများလည်း ဖြစ်တတ်ပါသည်။

ပြာသိုလတွင်လည်းနှင်းများကျဆင်းပါသည်။ အလုပ်များပြီးဝင်ငွေကောင်းသောကာလဖြစ်ပါသည်။ တပို့တွဲလတွင် ရှင်ပြုပွဲ၊ မင်္ဂလာပွဲတော်များရှိတတ်ပြီးဝင်ငွေကောင်းသောကာလဖြစ်ပါသည်။ ရာသီဥတုအနေဖြင့် နေပူလိုက်၊ နှင်းကျလိုက် ဖြစ်သောရာသီဥတုဖြစ်ပါသည်။ တပေါင်းလတွင် နေအမြင့်ဆုံးအပူချိန် ခံစားကြရပါသည်။ ဝင်ငွေအသင့် အတင့်ရရှိပြီးရေရှားပါးသောကာလတစ်ခုလည်း ဖြစ်ပါသည်။

၁၀။ ကျေးရွာဦးစားပေးအစဉ်ဇယား

အောင်ချက်ရန်လိုအပ်ချက်များကို ဦးစားပေး ဆွဲချက်ပြင်

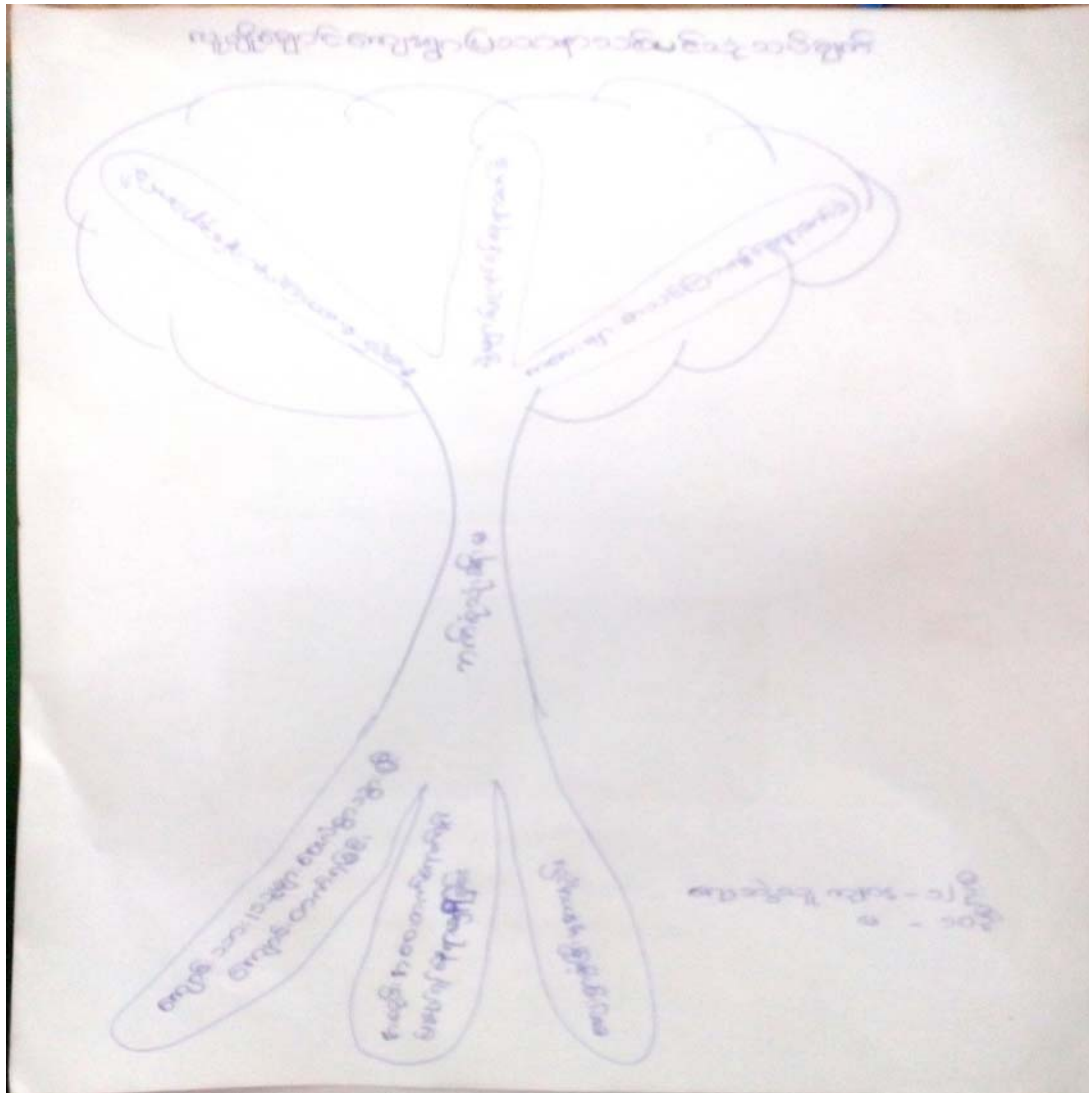
ရက်စွဲ : ၂၀၂၂ ခု၊ ၂၀/၀၅

အကြောင်းအရာ	ကုန်ပစ္စည်းအမျိုးအစား	ပစ္စည်းအမျိုးအစား	အမျိုးအစား	၁	၂	၃	၄	၅	၆
၁	ကုန်ပစ္စည်းအမျိုးအစား	ကုန်ပစ္စည်းအမျိုးအစား	ကုန်ပစ္စည်းအမျိုးအစား						
၂	ပစ္စည်းအမျိုးအစား		ပစ္စည်းအမျိုးအစား						
၃	အမျိုးအစား								
၄									
၅									
၆									
၇									

၁၁။ ကျေးရွာဦးစားပေးအစဉ်ဇယားသုံးသပ်ချက်

လူပျိုချောင်းကျေးရွာ၏ ကျေးရွာသူ၊ ကျေးရွာသားများသည် ကျေးရွာတွင် ကြိုတွေ့နေရသော အခက်အခဲများနှင့် မျှော်မှန်းချက်များကို ဖော်ထုတ်ဆွေးနွေးပြီး အကောင်အထည်ဖော်ဆောင်ရွက်ရန် လိုအပ်သော စီမံကိန်းလုပ်ငန်းခွဲများကို အမျိုးသား၊ အမျိုးသမီးအုပ်စုများခွဲကာ ဆွေးနွေးတိုင်ပင်ခဲ့ကြပါသည်။ ထို့နောက် ဦးစားပေးအကောင်အထည်ဖော်ဆောင်ရွက်ရန် လိုအပ်သော လုပ်ငန်းခွဲများအား ဦးစားပေးအစဉ်ဖြင့် အကောင်အထည် ဖော်ဆောင်ရန် တိုင်ပင်ဆွေးနွေးခဲ့ကြရာ အဓိကလိုအပ်ချက်မှာ သောက်သုံးရေရရှိရန် ဖြစ်ပြီး ပထမဦးစားပေးအကောင်အထည် ဖော်ရန် လိုအပ်သော လုပ်ငန်းမှာ ဘက်စုံသုံးခန်းမတည်ဆောက်ခြင်း၊ လုပ်ငန်းဖြစ်ကြောင်း တွေ့ရှိရပါသည်။ ဦးစားပေးအစဉ်အရ ဘက်စုံသုံးခန်းမတည်ဆောက်ခြင်း၊ စီမံခန့်ခွဲရေးသွယ်တန်းခြင်း၊ ဆိုလာမီးလင်းရေးဆောက်လုပ်ခြင်းလုပ်ငန်းများသည် အရေးတကြီးလိုအပ်မှု အစဉ်တိုင်းဖြစ်နေသည်ကို တွေ့ရှိရပါသည်။

## ၁၂။ ပြဿနာသစ်ပင်




## ၁၃။ ပြဿနာသစ်ပင်သုံးသပ်ချက်

လူပျိုချောင်းကျေးရွာ၏ ဘက်စုံသုံးခန်းမ တည်ဆောက်ရသော အကြောင်းအရင်းမှာ မြို့ပေါ်ဒေသနှင့် အလှမ်းဝေးကာပြီး ကျေးရွာတွင်စပေတတ်မြောက်မှုအားနည်းပြီး ကျောင်းသူကျောင်းသားများမှာ တစ်ခြားရွာတွင်သွားရောက်ပညာသင်ကြားရခြင်း၊ မိုးရာသီတွင်သွားလာရခက်ခဲခြင်း၊ ထို့ကြောင့် ပညာရေးအားနည်းချက်များဖြစ်ပေါ်လာရပြီး ကျေးရွာ၏အနာဂတ်လှပနိုင်မည်မဟုတ်ပေ။ ထို့ကြောင့် အမျိုးသားအဖွဲ့၊ အမျိုးသမီးအဖွဲ့များမှ ကျေးရွာအတွင်းရှိ စာပေတတ်မြောက်မှုပြဿနာကို စဉ်းစားအဖြေထုတ်ရာတွင် ကျေးရွာဘက်စုံသုံးခန်းမ မရှိခြင်းသောကြောင့်ဖြစ်ပါသည်။ သို့ဖြစ်ပါသောကြောင့် အဓိကပြဿနာမှာဘက်စုံသုံးခန်းမ မရှိသောကြောင့်ဖြစ်ပါသည်။



၁၄။ အဖွဲ့အစည်းများချိတ်ဆက်မှုပြဇယား



၁၅။ အဖွဲ့အစည်းများချိတ်ဆက်မှုပြဇယားသုံးသပ်ချက်

လူပျိုချောင်းကျေးရွာတွင် ရှိသော အဖွဲ့အစည်းများမှာ လူထုပဟိုပြုစီမံကိန်းကော်မတီအဖွဲ့၊ ကျေးရွာ အုပ်ချုပ်ရေးမှူးအဖွဲ့၊ ငှက်ဖျားတိုက်ဖျက်ရေးအဖွဲ့နှင့် ကျန်းမာရေးစောင့်ရှောက်မှုအဖွဲ့များဖြစ်ပါသည်။ လူထုပဟိုပြုစီမံကိန်းကော်မတီအဖွဲ့၊ ငှက်ဖျားတိုက်ဖျက်ရေးအဖွဲ့၊ ကျန်းမာရေးစောင့်ရှောက်မှုအဖွဲ့နှင့် ကျေးရွာ အုပ်ချုပ်ရေးမှူးအဖွဲ့တို့သည် ချိတ်ဆက်ဆောင်ရွက်မှုများရှိပါသည်။ လူထုပဟိုပြုစီမံကိန်းကော်မတီအဖွဲ့နှင့် ကျေးရွာအုပ်ချုပ်ရေးမှူးအဖွဲ့များသည် အထွေထွေအုပ်ချုပ်ရေးဌာနနှင့် အခြားသော မြို့နယ် အဖွဲ့အစည်းများနှင့်လည်း ချိတ်ဆက်ဆောင်ရွက်မှုများရှိပါသည်။

၁၆။ လူမှုစီးပွားအဆင့်သတ်မှတ်ခြင်းဇယား

လူမှုစီးပွား အဆင့်သတ်မှတ်ခြင်းဇယား

ကျေးရွာအမည် လူမှုပျက်ချွတ်၊ မှတ်စွဲ ၂၅ ချုပ်ထာရ

စံနှုန်း သတ်မှတ်ချက်များ	မူလအခြေအနေ	အလယ်အလတ်	နိမ့်မိ	အဆင့်မြင့်
ဦးစရ				
တပ်အခြေအနေ	ပျက်စီးမှု ၂၅%	ပျက်စီးမှု ၂၅-၅၀%	ပျက်စီးမှု ၅၀-၇၅%	ပျက်စီးမှု ၇၅-၉၀%
ပြေသာငြိမ်ဆိုင်ရာ	၁၅၀၀၀	၁၅၀၀၀	၁၅၀၀၀	၁၅၀၀၀
ကျေးရွာအခြေအနေ	ကျေးရွာ ၅၀၀၀	ကျေးရွာ ၅၀၀၀	ကျေးရွာ ၅၀၀၀	ကျေးရွာ ၅၀၀၀
တပ်အခြေအနေ	၁၅၀၀၀	၁၅၀၀၀	၁၅၀၀၀	၁၅၀၀၀
နယ်စပ်လက်ထပ်မှု	၁၅၀၀၀	၁၅၀၀၀	၁၅၀၀၀	၁၅၀၀၀
တပ်အခြေအနေ	၁၅၀၀၀	၁၅၀၀၀	၁၅၀၀၀	၁၅၀၀၀
အခြေအနေ	၁၅၀၀၀	၁၅၀၀၀	၁၅၀၀၀	၁၅၀၀၀

ကျေးရွာအမည် : .....  
 မှတ်စွဲ : .....  
 ရက်စွဲ : ၂၀-၁၀-၂၀၂၀

**၁၇။ လူမှုစီးပွားအဆင့်သတ်မှတ်ခြင်းဇယားသုံးသပ်ချက်**

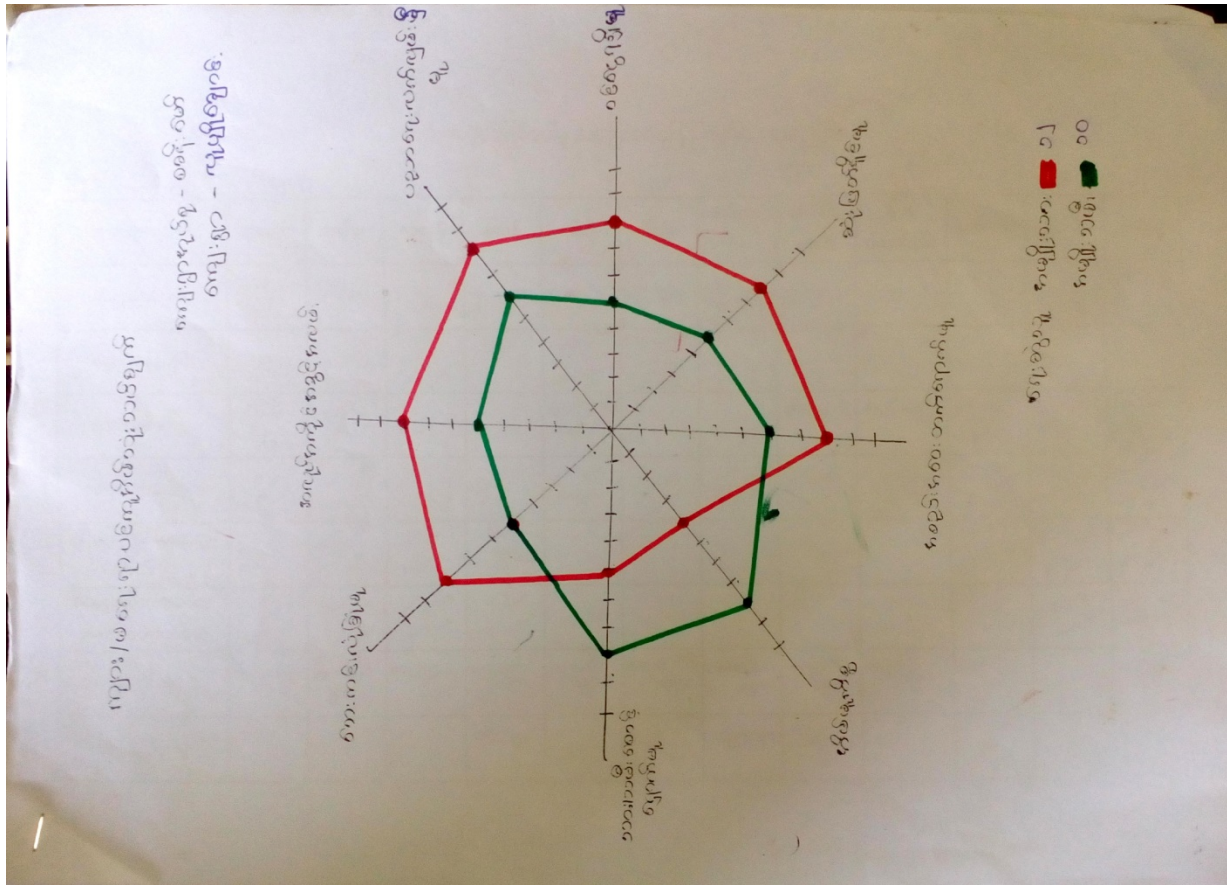
လူပျိုချောင်းကျေးရွာသည် အဓိကအားဖြင့် တောင်ယာလုပ်ငန်းနှင့် စိုက်ခင်းများကိုအဓိကထားလုပ်ကိုင် အသက်မွေးဝမ်းကြောင်း ပြုကြသည်ကိုတွေ့ရပြီးကိုင်လုပ်ငန်းလုပ်ကိုင်မှု အနည်းသာ ရှိကြောင်းတွေ့ရှိရပါသည်။ စိုက်ခင်းနှင့် တောင်ယာလုပ်ငန်းများကိုလုပ်ကိုင်ကြသောကြောင့် ဝင်ငွေအသင့်အတင့် ကောင်းမွန် ကြောင်းတွေ့ရှိရပါသည်။

ဥစ္စာနေပိုင်ဆိုင်မှုအဆင့် သတ်မှတ်ချက်အရအဆင့်(၃)ဆင့်ခွဲခြားရာချမ်းသာပြည့်စုံသောအိမ်ထောင်စုများ၏ သွင်ပြင်လက္ခဏာများမှာအများအားဖြင့် သစ်အိမ်၊သွပ်မိုး၊ ပျဉ်ကာအိမ်များကိုပိုင်ဆိုင်ကြပြီးစက်ပစ္စည်းပိုင်ဆိုင်မှုအနေဖြင့်မော်တော်ဆိုင်ကယ် (၂)စီးခန့်ကိုပိုင်ဆိုင်ကြပြီးသီဟိုဠ်(၂၀၀)ဧကပိုင်ဆိုင်ကြောင်းတွေ့ရှိရပါသည်။ နှစ်ပတ်လည် ပျဉ်းမျှဝင်ငွေ (၅၀) သိန်းခန့် ရှိပါသည်။ ဝမ်းစာဖူလုံကြပါသည်။ ချမ်းသာပြည့်စုံသောအိမ်ထောင်စု (၂)စုရှိကြောင်းတွေ့ရှိရပါသည်။

ဒုတိယအဆင့်အလယ်အလတ်တန်းစားအိမ်ထောင်စုများမှာအများအားဖြင့်သစ်အိမ်၊သွပ်မိုး၊ပျဉ်ကာအိမ်များ ကိုပိုင်ဆိုင်ကြပြီးသီဟိုဠ်စိုက်ခင်း(၅၀)ဧကခန့်ကိုပိုင်ဆိုင်ကြောင်းတွေ့ရှိရပါသည်။စက်ပစ္စည်းပိုင်ဆိုင်မှုအနေဖြင့် မော်တော်ဆိုင်ကယ် (၁)စီးခန့်ကိုပိုင်ဆိုင်ကြပြီးဝမ်းစာဖူလုံမှု ရှိကြပါသည်။ ဒုတိယတန်းစားအိမ်ထောင်စု (၁၀)စုရှိကြောင်းတွေ့ရှိရပါသည်။

အဆင်မပြေသောမိသားစုများမှာခန့်မိုး၊ဝါးထရုံကာ၊ဝါးကြမ်းခင်းအိမ်များကိုပိုင်ဆိုင်ကြပြီးသီဟိုဠ်စိုက်ခင်း(၂၀) ဧကခန့်ကိုပိုင်ဆိုင်ကြောင်းတွေ့ရှိရပါသည်။အသက်မွေးဝမ်းကြောင်းအဖြစ်ကျပန်းလုပ်ငန်းများကိုလုပ်ကိုင်စား သောက်ကြရပါသည်။ နှစ်စဉ် ဝင်ငွေမှာ(၁၀)သိန်းခန့်ရှိပြီးဝမ်းစာဖူလုံကြပါ။ ၎င်းအဆင့်တွင် မိသားစု (၃၄)စုရှိသည်ကိုတွေ့ရှိရပါသည်။

၁၈။ ကျား/ မရေးရာပင့်ကူအိမ်



၁၉။ ကျား/ မရေးရာပင့်ကူအိမ်သုံးသပ်ချက်

ကျား/မရေးရာပင့်ကူအိမ်ဇယားအရလူပျိုချောင်းကျေးရွာရှိအမျိုးသားများနှင့် အမျိုးသမီးတို့၏ ဝင်ငွေရရှိမှု၊ ဆုံးဖြတ်ချက်ချနိုင်မှု၊ ပညာရေးလက်လှမ်းမီမှု၊ အလုပ်အကိုင်အခွင့်အလမ်း၊ အစည်းအဝေးတက် ရောက်နိုင်မှု၊ ကျန်းမာရေးလက်လှမ်းမီမှု၊ အိမ်မှုကိစ္စဆောင်ရွက်နိုင်မှု စသည့်အချက်များကို နှိုင်းယှဉ်လေ့လာသုံးသပ်ကြည့်ရာတွင် အိမ်မှုကိစ္စဆောင်ရွက်မှုတွင် အမျိုးသားများထက်သာလွန်သော်လည်း ဝင်ငွေရရှိမှု၊ ဆုံးဖြတ်ချက်ချနိုင်မှု၊ အစည်းအဝေးတက်ရောက်နိုင်မှု၊ အလုပ်အကိုင်အခွင့်အလမ်း၊ ပညာရေးလက်လှမ်းမီမှု၊ ဘေးကင်းလုံခြုံမှုတို့တွင် အမျိုးသားများသည် အမျိုးသမီးများထက်သာလွန်နေကြောင်းတွေ့ရပါသည်။

၂၀။ ကော်မတီဝင်များရွေးချယ်ခြင်းနှင့် ကျေးရွာဖွံ့ဖြိုးရေးအစီအစဉ်ဆောင်ရွက်မှုမှတ်တမ်းခါတ်ပုံများ



၂၁။ ကျေးရွာအချက်အလက် (ပုံစံ-၁)

ပုံစံ - ၈ - ၁ ကျေးရွာအခြေခံအချက်အလက်များ (Form PC 1)

လယ်ဥယျာဉ်များ၊ ကျေးရွာတစ်ရွာသို့ ပထမဆုံးမိတ်ဆက်ခရီး သွားရောက်သောအခါ လူထုစည်းရုံးရေးမှူးသည် ကျေးရွာ ခေါင်းဆောင်များအား ကျေးရွာအချက်အလက်များကို မေတ္တာရပ်ခံ၍ တောင်းခံရသည်။ ဤအချက်အလက်များကို စီမံကိန်း မိတ်ဆက်အစည်းဝေးမတိုင်မီတောင်းခံရမည်။ စီမံကိန်းမိတ်ဆက်အစည်းဝေးတွင် လူထုစည်းရုံးရေးမှူးသည် ဤအချက်အလက် များအား စစ်ဆေးပြီး မှန်ကန်အောင်ပြုလုပ်ရမည်။ ပြီးနောက်တွင် လူထုစည်းရုံးရေးမှူးမှ သတင်းအချက်အလက်ထဲသို့ Tablets မှ တဆင့် ဖြည့်သွင်းရမည်။

ကျေးရွာအုပ်ချုပ်ရေးမှူး အမည်	ကျေးရွာအုပ်ချုပ်ရေးမှူး၏ ဖုန်းနံပါတ်	လူထုစည်းရုံးရေးမှူး၏ အမည်
ပြည်နယ်/တိုင်း/အထောက်အကူ ပေးသူ ဦးစီးဌာန	ကျေးရွာအုပ်စု ဝဏ္ဏ	ကျေးရွာ
ကျေးရွာအုပ်စု ဝဏ္ဏ	ကျေးရွာအုပ်စု ဝဏ္ဏ	ကျေးရွာ

လူမျိုးစု	အိမ်ထောင်စုအရေအတွက်	ကိုးကွယ်သည့်ဘာသာ	အိမ်ထောင်စုအရေအတွက်
လူမျိုးစု (၁) - ဘီလူး	၃၄	ဘာသာ (၁) - ဗုဒ္ဓ ၂၀၊ အခြား ၁၄	၃၄
လူမျိုးစု (၂) - မြန်မာ	၁၀	ဘာသာ (၂) - ဗုဒ္ဓ	၁၀
လူမျိုးစု (၃) -		ဘာသာ (၃) -	
လူမျိုးစုစုစု	၁	ဘာသာစုစု	၁
မသန်စွမ်းသူများ	၆		
သက်ကြီးရွယ်အိုများ (၆၅ နှစ် နှင့် အထက်)	၁၀		
စစ်ဘေးရှောင်			

	အမျိုးသား (အရေအတွက်)	အမျိုးသမီး (အရေအတွက်)
လူဦးရေ		
လူမျိုးစု (၁) - ဘီလူး	၇၉	၇၉
လူမျိုးစု (၂) - မြန်မာ	၁၉	၁၉
လူမျိုးစု (၃) -		
အိမ်ထောင်စုစုစု	၄၄	၁

(ခ) အခြေခံအဆောက်အအုံ အသုံးအဆောင်များ

စာသင်ကျောင်း	အမှတ် ဖြစ်ပါ	ကျန်းမာရေး	အမှတ် ဖြစ်ပါ	ဘာသာရေး အဆောက်အအုံများ	အမှတ် ဖြစ်ပါ
အထက်တန်းကျောင်း	<input type="checkbox"/>	ဆေးရုံ	<input type="checkbox"/>	ဇေတီ	<input type="checkbox"/>
အလယ်တန်းကျောင်း	<input type="checkbox"/>	ကျန်းမာရေးဌာန	<input type="checkbox"/>	ဘုန်းကြီးကျောင်း	<input checked="" type="checkbox"/>
မူလတန်းကျောင်း	<input type="checkbox"/>	ကျန်းမာရေးဌာနခွဲ	<input type="checkbox"/>	ဟိန္ဒူဘုရားကျောင်း	<input type="checkbox"/>
မူကြိုကျောင်း	<input type="checkbox"/>	ဆေးပေးခန်း	<input type="checkbox"/>	ခရစ်ယာန်ကျောင်း	<input checked="" type="checkbox"/>
အခြား / ကိုယ်စားပြု	<input checked="" type="checkbox"/>	အခြား	<input type="checkbox"/>	ဗလီ	<input type="checkbox"/>
ကျောင်း				အခြား	<input type="checkbox"/>

၂၁။ ကျေးရွာအချက်အလက် (ပုံစံ-၁)

(၁) စာသင်ကျောင်း			(၂) ကျန်းမာရေး			(၃) လက်မှုပညာရှင်		
	ရွာတွင်နေထိုင်သူ	အခြားရွာမှလာသူ		ရွာတွင်နေထိုင်သူ	အခြားရွာမှလာသူ		ရွာတွင်နေထိုင်သူ	အခြားရွာမှလာသူ
မူလတန်းပြဆရာ/မ	<input type="checkbox"/>	<input checked="" type="checkbox"/>	ဆရာလန်	<input type="checkbox"/>	<input type="checkbox"/>	လက်သမား	<input checked="" type="checkbox"/>	<input type="checkbox"/>
အထက်တန်းပြဆရာ/မ	<input type="checkbox"/>	<input type="checkbox"/>	လက်ထောက်ကျန်းမာရေးမှူး	<input type="checkbox"/>	<input type="checkbox"/>	ပန်းရံ	<input checked="" type="checkbox"/>	<input type="checkbox"/>
အလယ်တန်းပြဆရာ/မ	<input type="checkbox"/>	<input type="checkbox"/>	အမျိုးသမီးကျန်းမာရေးဆရာမ	<input type="checkbox"/>	<input type="checkbox"/>	လျှပ်စစ်ကျွမ်းကျင်မီးသမား	<input type="checkbox"/>	<input type="checkbox"/>
ပုဂ္ဂိုလ်ဆရာ/မ	<input type="checkbox"/>	<input type="checkbox"/>	သားဖွားဆရာမ	<input type="checkbox"/>	<input checked="" type="checkbox"/>	ရေပိုက်သွယ်သူ	<input checked="" type="checkbox"/>	<input type="checkbox"/>
အခြား	<input type="checkbox"/>	<input type="checkbox"/>	ပြည်သူ့ကျန်းမာရေးလူမှတ်ချက်	<input type="checkbox"/>	<input type="checkbox"/>	စက်ပြင်ဆရာ	<input checked="" type="checkbox"/>	<input type="checkbox"/>
မှတ်ချက်			မှတ်ချက်			မှတ်ချက်		

(ဃ) ကျေးရွာသို့ ရောက်ရှိနိုင်သည့် လမ်းအခြေအနေ / ကျေးရွာတစ်ရွာသည် ၎င်း၏ ကျေးရွာအုပ်စုနှင့် ဆက်သွယ်ထားသော လမ်းအခြေအနေ (အောက်ပါတို့ကို ဝိုင်းပါ)

ကျောက်ကြမ်းလမ်း      ကတ္တရာလမ်း      ကွန်ကရစ်လမ်း      မော်တော်ဆိုင်ကယ်လမ်း  
 ကျောက်ခင်းလမ်း      ခြေသားလမ်း      လူသွားလမ်း      အခြား ရွှေကြောင်လမ်း

(င) ကျေးရွာဖွံ့ဖြိုးမှုစီမံချက်

(၁) လူထုပတ်ဝန်းကျင်ထိခိုက်မှုမရှိစေရန် ဤကျေးရွာတွင် ကျေးရွာဖွံ့ဖြိုးမှု စီမံချက်ရှိခဲ့ပါသလား?      ဝိုင်းပါ  
 ရှိပါသည်/မရှိပါ/မသိပါ

(၂) ရှိခဲ့ပါလျှင် ဤစီမံချက်ကို မည်သည့် ခုနှစ်တွင် ပြင်ဆင်ခဲ့ပါသနည်း?      နှစ်-----/မသိပါ

(၃) ဤစီမံချက်ကို ခြုံငုံမှုအတည်ပြုခဲ့ပါသလား?      ပြုခဲ့ပါသည်/မပြုခဲ့ပါ /မသိပါ

(စ) ဓနိအကွာအဝေး

(၁) ဤကျေးရွာ၏ပတ်ဝန်းကျင်မှ ၎င်းကျေးရွာအုပ်စု၏ပတ်ဝန်းကျင်ထိ ဓနိခိုင်မည်မျှ ကွာဝေးသနည်း?      မိုင် ၂.၂ / မသိပါ

(၂) ဤကျေးရွာမှ ၎င်းကျေးရွာအုပ်စု၏ပတ်ဝန်းကျင်ထိ သွားလာရာတွင် ကြာမြင့်သည့် အချိန်

ခြောက်သွေ့ ရာသီတွင် ကြာချိန် ၂ နာရီ ----- ထော်လာရီ/မော်တော်ဆိုင်ကယ်/ခြေလျှင်/လား/မော်တော်ဘုတ်/အခြား -----

မိုးရာသီတွင် ကြာချိန် ၂ နာရီ ----- ထော်လာရီ/မော်တော်ဆိုင်ကယ်/ခြေလျှင်/လား/မော်တော်ဘုတ်/အခြား -----

(ဆ) ပတ်ဝန်းကျင်ဆိုင်ရာ သဘာဝဘေးအန္တရာယ်

ဤကျေးရွာတွင် ရေကြီးခြင်းကဲ့သို့ သဘာဝဘေးအန္တရာယ်ကျရောက်ဖူးခြင်း ရှိပါသလား။  
 မရှိပါ       ရှိပါသည်      ရှိလျှင် ဖော်ပြပါ -----

၂၁။ ကျေးရွာအချက်အလက် (ပုံစံ-၁)

(၈) ကျေးရွာတွင် ခွဲစည်းထားသော အဖွဲ့အစည်းများ လူထုတော်ကြီးပုံစံကိန်းမတိုင်မီ ဤကျေးရွာတွင် ကျေးရွာခွဲခြားရေးအတွက် အစိုးရ (သို့) ရွာသားများကိုယ်တိုင်(သို့) စီမံကိန်းတစ်ခုခုမှ ခွဲစည်းထားသည့် အဖွဲ့အစည်းများရှိပါသလား။

(၁) ကျွန်ုပ်တို့၏ ကျေးရွာတွင် ရှိပါသည်။

(၂) -----

ကျေးရွာခေါင်းဆောင် အမည် ဦးမြတ်စန်း

လက်မှတ် [Signature] ဇန.ရံ ၆.၁၂.၂၀၁၆

လူထုစည်းရုံးရေးမှူး အမည် ဦးကျော်စွာ

လက်မှတ် [Signature] ဇန.ရံ ၆.၁၂.၂၀၁၆



၂၂။ စီမံကိန်းစက်ဝန်းအချိန်ဇယား(ပုံစံ-၂)

ပုံစံ - ၀ - ၂ - စီမံကိန်းစက်ဝန်းအချိန်ဇယား (PC 2)

လမ်းညွှန်ဖွဲ့စည်းမှု သက်ဆိုင်ရာလူထုစည်းရုံးရေးများ/လက်ထောက်နည်းပညာနည်းပညာများမှ စီမံကိန်းစက်ဝန်းအဆင့်တစ်ခုစီပြီးစီးတိုင်း ကျေးရွာနှင့် ကျေးရွာအုပ်စုအတွက် ဤပုံစံကို ဖြည့်သွင်းရမည်။

စည်းရုံးရေးများ/လမ်းညွှန်ဖွဲ့စည်းမှု အမည် ဦးမေတိုးစန္ဒာ

နေ့စွဲ ၂၀၂၂-၂၀၂၃ စက်ဝန်း(၀)  စက်ဝန်း(၂)  စက်ဝန်း(၃)

ပြည်နယ်/တိုင်း ရခိုင် ကျေးရွာအုပ်စု စာပို.မော် ကျေးရွာ ပျဉ်းစွန်း

စီမံကိန်းစက်ဝန်းအချိန်ဇယား	နေ့စွဲ		အစည်းအဝေးအတွက်စီမံကိန်းစက်ဝန်းအချိန်ဇယား			
	စတင်သည့်နေ့	ပြီးဆုံးသည့်နေ့	အချိန်အတွက်	အချိန်အတွက်	အချိန်အတွက်	အချိန်အတွက်
၁။ ကျေးရွာစီမံကိန်း မိတ်ဆက်အစည်းအဝေး	၆-၂၂-၂၀၂၃	၆-၂၂-၂၀၂၃	၁၅	၁၅	၁၅	၁၅
၂။ ကျေးရွာဖွံ့ဖြိုးရေး စီမံချက်ရေးဆွဲခြင်း အစည်းအဝေး	၇-၂၂-၂၀၂၃	၇-၂၂-၂၀၂၃	၁၅	၁၅	၁၅	၁၅
၃။ ကျေးရွာအုပ်စု လုပ်ငန်းဆောင်ရွက်ချက်အစည်းအဝေး	၂၀-၂၂-၂၀၂၃	၂၀-၂၂-၂၀၂၃	၂၆	၂၇	၂၇	၂၇
၄။ မြို့နယ်အဆင့် စီမံကိန်းရေးဆွဲရေး နှင့် အကောင်အထည်ဖော်ရေးကော်မတီ၏ စီမံကိန်း သုံးသပ်မှု အစည်းအဝေး			မလို	မလို	မလို	မလို
၅။ မြို့နယ် စီမံကိန်းရေးဆွဲရေး နှင့် အကောင်အထည်ဖော်ရေး ကော်မတီ၏ဆုံးဖြတ်မှုကို ရွာသို့ အသိပေး အကြောင်းကြားသည့် အစည်းအဝေး	၉-၅-၂၀၂၃	၉-၅-၂၀၂၃	၉	၅	၅	၅
၆။ စီမံကိန်းလုပ်ငန်းစီမံချက်ရေးဆွဲခြင်း အစည်းအဝေး	၉-၅-၂၀၂၃	၉-၅-၂၀၂၃	၉	၅	၅	၅
၆.၁။ စီမံကိန်းလုပ်ငန်း အကောင်အထည်ဖော်ရေးအစီအစဉ် ရေးဆွဲခြင်း	၇၆-၅-၂၀၂၃	၇၆-၅-၂၀၂၃	၅	၅	၅	၅

၂၂။ စီမံကိန်းစက်ဝန်းအချိန်ဇယား (ပုံစံ-၂)

၆.၂။ ယယ်လူရေးအစီအစဉ် ရေးဆွဲခြင်း	၉.၅.၂၀၁၇	၅	၄	၂	-
၆.၃။ ဘဏ္ဍာရေးဂုဏ်ကျမှု လျာထားအစီအစဉ် ရေးဆွဲခြင်း	၉.၅.၂၀၁၇	၅	၄	၂	-
၆.၄။ ပြင်/ထိန်းအစီအစဉ် ရေးဆွဲခြင်း	၉.၅.၂၀၁၇	၅	၄	၂	-
၇။ စီမံကိန်းလုပ်ငန်းခွဲ တိုက်ကန်မှု စောင့်ကြည့် အစည်းအဝေး					
၇.၁။ အစည်းအဝေး ပထမအကြိမ်					
၇.၂။ အစည်းအဝေး ဒုတိယအကြိမ်					
၇.၃။ အစည်းအဝေး တတိယအကြိမ်					
၈။ စီမံကိန်းလုပ်ငန်းခွဲ အပြီးသတ်စစ်ဆေးခြင်း အစည်းအဝေး					
၉။ လူထုစစ်ဆေးပွဲအစည်းအဝေး					



၂၃။ ကျေးရွာဖွံ့ဖြိုးရေးဦးစားပေးအစီအစဉ် (ပုံစံ-၃)

ဃ။ လူထုစီမံကိန်း၏ လာမည့် (၃) နှစ်အတွက်အကန့်အသတ်ခံသော ဦးစားပေး ဖွံ့ဖြိုးတိုးတက်မှု လုပ်ငန်း အစီအစဉ်များအားဖော်ပြပါ။

အဆင့်	ကျေးရွာအတွက် ဦးစားပေး ဖွံ့ဖြိုး တိုးတက်မှု လုပ်ငန်းစဉ်များ	အဆိုပြုသူ (အမျိုးသားများ/ အမျိုးသမီးများ/အမျိုးသား+ အမျိုးသမီး)	အခန်းကဏ္ဍ
၁	ကာသာရွာအထောက်အပံ့	ကျား + မ	ကျွန်ုပ်တို့ ရွေးကွယ်ရေး၊ အရပ်အကျေးအဝန်း၊ စတင်၊ ပုံစံ၊ လမ်း၊ ရေ၊ ကျွဲ၊ ငွေ၊ ဖွံ့ဖြိုးရေး
၂	ဒိုက်ပျိုးရွာလုပ်ငန်း	ကျား + မ	
၃	ရွှေ၊ ငွေ၊ ရေ၊ လုပ်ငန်း	ကျား + မ	
၄			
၅			

ဥက္ကဋ္ဌ ၊ ကျေးရွာစီမံကိန်းအထောက်အကူပြုကော်မတီမှ အတည်ပြုသည်။  
 အမည် ----- ဦး ဖြူဖြူ ----- လက်မှတ် ----- နေ့စွဲ ----- ၈-၂-၂၀၂၆

၂၄။ ကျေးရွာအုပ်စုစီမံကိန်းလုပ်ငန်းခွဲရွေးချယ်ခြင်း (ပုံစံ-၄)

ပုံစံ - ၈ - ၄ ကျေးရွာအုပ်စုစီမံကိန်းလုပ်ငန်းခွဲရွေးချယ်ခြင်းပုံစံ (Form PC 4)

လက်ညှန်ချက်၊ စီမံကိန်းလုပ်ငန်းခွဲရွေးချယ်မှုအစည်းအဝေးပြီးနောက်တွင် ကျေးရွာအုပ်စုမှ CF/TF တို့၏ အကူအညီရယူ၍ ကျေးရွာစီထောက်ကော်မတီမှ လက်မှတ်ရေးထိုးပြီး အဆိုပါပုံစံအား ပြည်ပုံအောင်မြင်သွင်းရမည်။ ဤပုံစံအား ပြည်ပုံစံဖြည့်သွင်းပြီးပါက ကျေးရွာအုပ်စုမှ မြို့တိုးတက်ရေးစီမံချက်တွင် TPIC သို့ ပေးပို့ရန်အတွက် နောက်ဆက်တွဲအဖြစ် ထားရှိရမည်။ CF မှ ကျေးရွာတစ်ရွာချင်းစီ၏ စီမံကိန်းလုပ်ငန်းခွဲဆိုင်ရာ အချက်အလက်များကို MIS သို့ ထည့်သွင်းရမည်။ (ယခုနစ်စီမံကိန်းလုပ်ငန်းခွဲ မလုပ်ကိုင်သော ကျေးရွာများ မပါဝင်ပါ။)

ကျေးရွာစည်ရွုံးရေးရာ/ဝန်ထမ်းအမည် ဦးစောဦးစောဇော်

နေ့စွဲ ၂၁-၁၂-၂၀၁၆ စက်ဝန်းအားအမှတ်ခြစ်ပေးပါ။(✓) စက်ဝန်း(၁) စက်ဝန်း(၂) စက်ဝန်း(၃) စက်ဝန်း(၄)

ပြည်နယ်/တိုင်း ဧရာဝတီ မြို့နယ် အင်းစိန် ကျေးရွာအုပ်စု စခန်း ၅၆

ကျေးရွာအမည်	ထောင်ရွက်မည် လုပ်ငန်းများ	အတိုင်အတာ	ခန့်မှန်း တိုက်ရိုက် အကျိုးစီးပွားနှင့် ရှိသူများ	အဆိုပြုတင်ပြသူ	စီမံကိန်းမှ ထည့်သွင်းမှု	ခန့်မှန်းကျန်ကျစေရိတ်		စုစုပေါင်း
						ကျေးရွာမှ ထည့်သွင်းမှု	အခြားထည့်သွင်းမှု (ဖော်ပြပါ) ထည့်သွင်းမှု   အမည်/အဖွဲ့	
အထက်ဆင် ကျေးရွာ	စိမ်းစမ်း၊ ၁၅၀၀	၃၅၀၀၀ ၂၅၀၀၀		ကျေး မ ကျေး+မ	၆၀၀၀၀၀၀			
ခမောက်ရွာ	စိမ်းစမ်း၊ ၅၀၀၀	၄၂၀၀၀ ၅၀၀၀၀		ကျေး မ ကျေး+မ	၆၀၀၀၀၀၀			
ပုဗ္ဗသွယ်ရွာ	ကန်စိုက် ၁၅၀၀	၃၆၀၀၀ ၂၅၀၀၀		ကျေး မ ကျေး+မ	၈၅၀၀၀၀၀			
စခန်း ၅၆	ကျေးရွာ ၁၆၀၀	၂၅၀၀၀ ၂၅၀၀၀		ကျေး မ ကျေး+မ	၈၅၀၀၀၀၀		ယခင် ကန်စိုက် ၁၆၀၀၀၀	၆၅၀၀၀၀

ဗဟိုဌာန၊  
ကော်မရှင်းရေးဌာန  
၁၆-၁၂-၂၀၁၆

ရာထူး ကျေးရွာအုပ်စု စီထောက်ကော်မတီ ဥက္ကဋ္ဌ အမည် လက်မှတ် ရက်စွဲ

၂၅။ အစည်းအဝေးမှတ်တမ်းများ

ကျေးလက်ဒေသ နွေဇွဲတို့တက်ရေး ဦးစီးဌာန  
 လှူထုပေးပို့ဖြန့်ဝံ့ကိုး  
 ရေခဲမြေပုံအုပ် ၂ အစားဖြန့်ဝံ့  
 ပထမအကြိမ်ဖိတ်ဆက်အစည်းအဝေး  
 ကျေးရွာ - လှူထုပေးပို့  
 ကျေးရွာ အုပ်စု - စခန်းစေတီ

နေ့စွဲ- ၆ - ၁၂-၂၀၁၆

လှူထုပေးပို့ကျေးရွာတွင် မိန့်ကြား (၁) ဝေးထွက်မြို့ရွာတစ်မြို့လှူထုပေးပို့တာ တတိယနှစ်  
 လှူထုပေးပို့ဖြန့်ဝံ့ကိုး ဖိတ်ဆက်အစည်းအဝေးတက်ရောက်သူများ

၁။ ဦးကျော်စန်း (လှူထုပေးပို့ပေးသူများ)  
 ၂။ ဒေါ်အိမ်စိန် (လက်ထောက်အစည်းအဝေးအဖွဲ့)  
 ၃။ ဒေါ်စန္ဒာဒေဝ (လှူထုပေးပို့ပေးသူများ)

ကျေးရွာလှူထု ကျား (၂၆) ဘဦး၊ မ (၁၈) ဘဦး၊ နှုတ်ခမ်း (၄၄) ဘဦးတက်ရောက်ခဲ့  
 ပါသည်။  
 ဂုဏ်ထူးဆောင်များ

လှူထုပေးပို့ဖြန့်ဝံ့ကိုး တတိယနှစ် ဖိတ်ဆက်အစည်းအဝေး နှင့်ကျေးရွာ နွေဇွဲ  
 တို့တက်ရေး ဦးစီးဌာန ရေခဲမြေပုံအုပ် ၂ အစည်းအဝေး အောင်မြင်စွာဖြီးဆုံးနိုင်ရန်ဖြစ်ပါသည်။  
 ဆွေးနွေးချက်များ

အစည်းအဝေးကို ရွာ၏ စာသင်ကျောင်း၊ ကိုယ်ထူကိုယ်ဝှား ဌာန ဖြန့်ဝံ့ပါသည်။  
 အထက်ပါ ဦးစီးဌာနမှ တက်ရောက်သည် ဝန်ထမ်းများ မှ ဖိတ်ဆက်ဖြင့်ဖြင့် စတင်ခဲ့ပါသည်။  
 ဦးကျော်စန်း မှ ရွာသားများ ကို ဖိတ်ဆက်ကို အစည်းအဝေးတစ်ကြိမ်သာ ဌာန  
 တက်ပုံပေးသော အဖွဲ့အစည်းများ ကား ချွင်းလင်းတင်ပြခဲ့ပါသည်။ ဦးစီးဌာန  
 စက်ဝိုင်း (၆) ခုကို အစည်းအဝေး နှင့် ကျေးရွာ အစည်းအဝေး တစ်ခုခု ပြောကြားခဲ့ပါသည်။  
 တစ်ဦးတစ်ယောက်တည်း ကျွမ်းကျင်မှု မရှိသည့် လှူထုပေးပို့ပေးသူများ ကျွမ်းကျင်သူများ  
 တို့ဖြင့် ဖြန့်ဝံ့ဖြင့် ကိုယ်ထူကိုယ်ဝှား ဒီပဲယက်စက်ဆိုင်တာ ကိုယ်ထူကိုယ်ဝှား တက်သူများ စည်းမျဉ်း  
 စည်းကမ်းများ ကို ဖြန့်ဝံ့ပါသည်။ ဝန်ထမ်းများ မှ ရွာသားများ မှ ရွာပေးပို့သော  
 စေတနာ့ထုတ်ကမ်း ကား တက်သူများကို ချွင်းဖြင့် ဖြန့်ဝံ့ပါသည်။ အစည်းအဝေးကို ညနေ  
 (၁၂:၀၀) နာရီတွင် ဖြီးဆုံးခဲ့ပါသည်။

မှတ်တမ်းတင်သူ  
 ဦးကျော်စန်း (CF)







၂၆။ ကဏ္ဍအလိုက်ဦးစားပေးဖွံ့ဖြိုးရေးလုပ်ငန်းစဉ်များ

	အဆင့်	လုပ်ငန်း	မည်သူဦးစားပေးလဲ	လ/နှစ်	ကျေးရွာတာဝန်ခံ(သို့) အုပ်စု	ပြင်ပမှမည်သူထောက်ပံ့မလဲ
အခြေခံအဆောက်အအုံ	၁	ဘက်စုံသုံးခန်းမ	<input type="checkbox"/> ✓ကျား <input type="checkbox"/> ✓မ	၂၀၁၇	ကျေးရွာ	လူထုဗဟိုပြုစီမံကိန်း
	၂	စိမ့်စမ်းရေသွယ်	<input type="checkbox"/> ✓ကျား <input type="checkbox"/> ✓မ	၂၀၁၈	ကျေးရွာ	မရှိသေးပါ
	၃	ဆိုလာမီး	<input type="checkbox"/> ✓ကျား <input type="checkbox"/> ✓မ	၂၀၁၉	ကျေးရွာ	မရှိသေးပါ
	၄		<input type="checkbox"/> ✓ကျား <input type="checkbox"/> မ			
	၅		<input type="checkbox"/> ✓ကျား <input type="checkbox"/> မ			
အသက်မွေးဝမ်းကျောင်း၊ စိုက်ပျိုးရေး	၁		<input type="checkbox"/> ကျား <input type="checkbox"/> မ			
	၂		<input type="checkbox"/> ကျား <input type="checkbox"/> မ			
	၃		<input type="checkbox"/> ကျား <input type="checkbox"/> မ			
	၄		<input type="checkbox"/> ကျား <input type="checkbox"/> မ			
	၅		<input type="checkbox"/> ကျား <input type="checkbox"/> မ			
ကျန်းမာရေးနှင့် အဟာရ	၁		<input type="checkbox"/> ကျား <input type="checkbox"/> မ			
	၂		<input type="checkbox"/> ကျား <input type="checkbox"/> မ			
	၃		<input type="checkbox"/> ကျား <input type="checkbox"/> မ			
	၄		<input type="checkbox"/> ကျား <input type="checkbox"/> မ			
	၅		<input type="checkbox"/> ကျား <input type="checkbox"/> မ			
ပညာရေး	၁		<input type="checkbox"/> ကျား <input type="checkbox"/> မ			
	၂		<input type="checkbox"/> ကျား <input type="checkbox"/> မ			
	၃		<input type="checkbox"/> ကျား <input type="checkbox"/> မ			

	၄		<input type="checkbox"/> ကျား			
	၅		<input type="checkbox"/> မ			
			<input type="checkbox"/> ကျား			
			<input type="checkbox"/> မ			
အခြား	၁		<input type="checkbox"/> ကျား			
			<input type="checkbox"/> မ			
	၂		<input type="checkbox"/> ကျား			
			<input type="checkbox"/> မ			
	၃		<input type="checkbox"/> ကျား			
		<input type="checkbox"/> မ				
	၄		<input type="checkbox"/> ကျား			
			<input type="checkbox"/> မ			
	၅		<input type="checkbox"/> ကျား			
			<input type="checkbox"/> မ			

