

ပြည်ထောင်စုသမ္မတမြန်မာနိုင်ငံတော်အစိုးရ
စိုက်ပျိုးရေး၊ မွေးမြူရေးနှင့် ဆည်မြောင်းဝန်ကြီးဌာန
ကျေးလက်ဒေသဖွံ့ဖြိုးတိုးတက်ရေးဦးစီးဌာန
အမ်းမြို့နယ်



လူထုပဟိုပြုစီမံကိန်း

National Community Driven Development Project
(NCDDP)



ကျေးရွာဖွံ့ဖြိုးရေးအစီအစဉ်

Village Development Plan (VDP)

တန်းတင်ကျေးရွာအုပ်စု၊ မရမ်းတောင်ကျေးရွာ

၂၀၁၇ ခုနှစ်

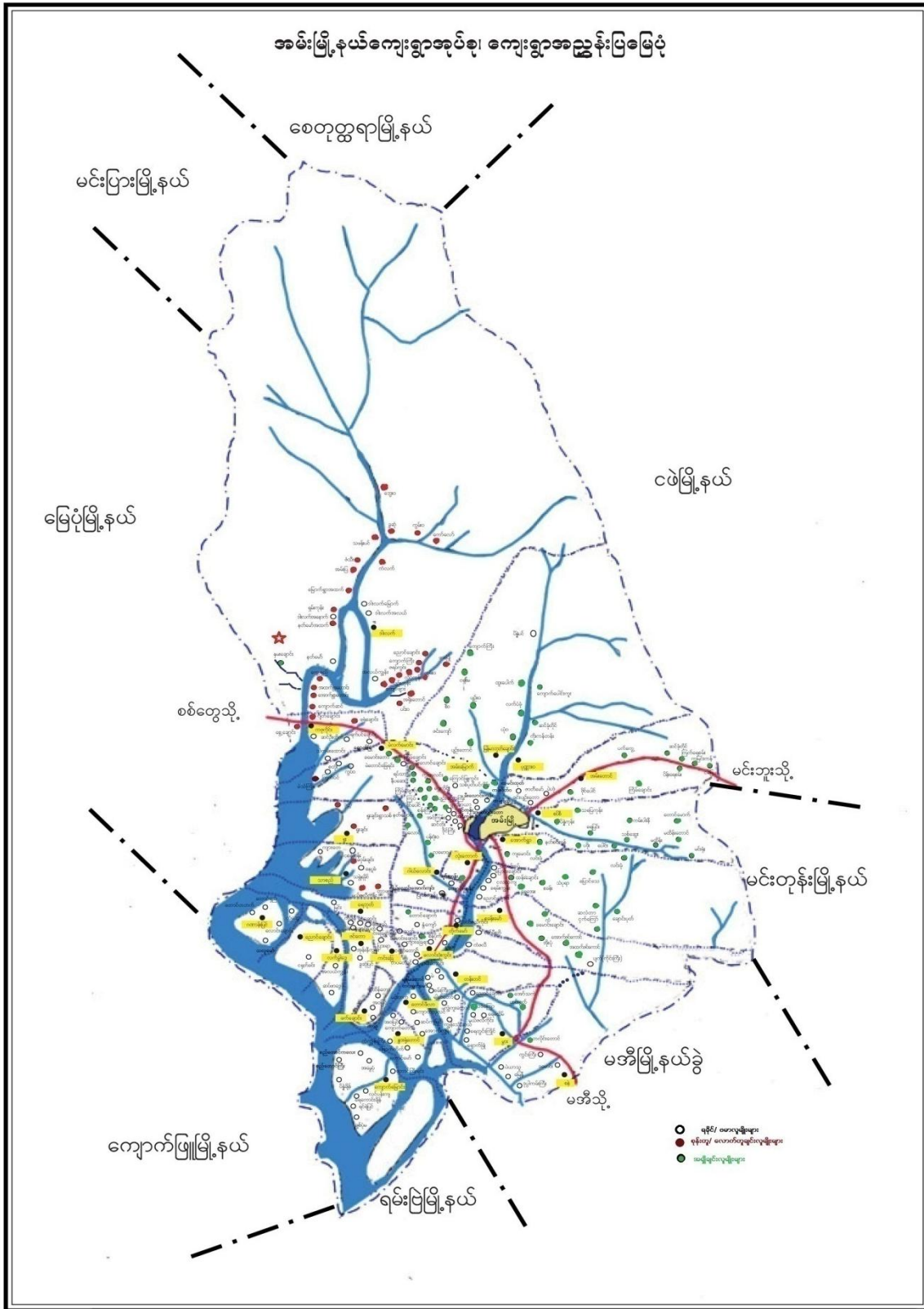
အမ်းမြို့

မာတိကာ

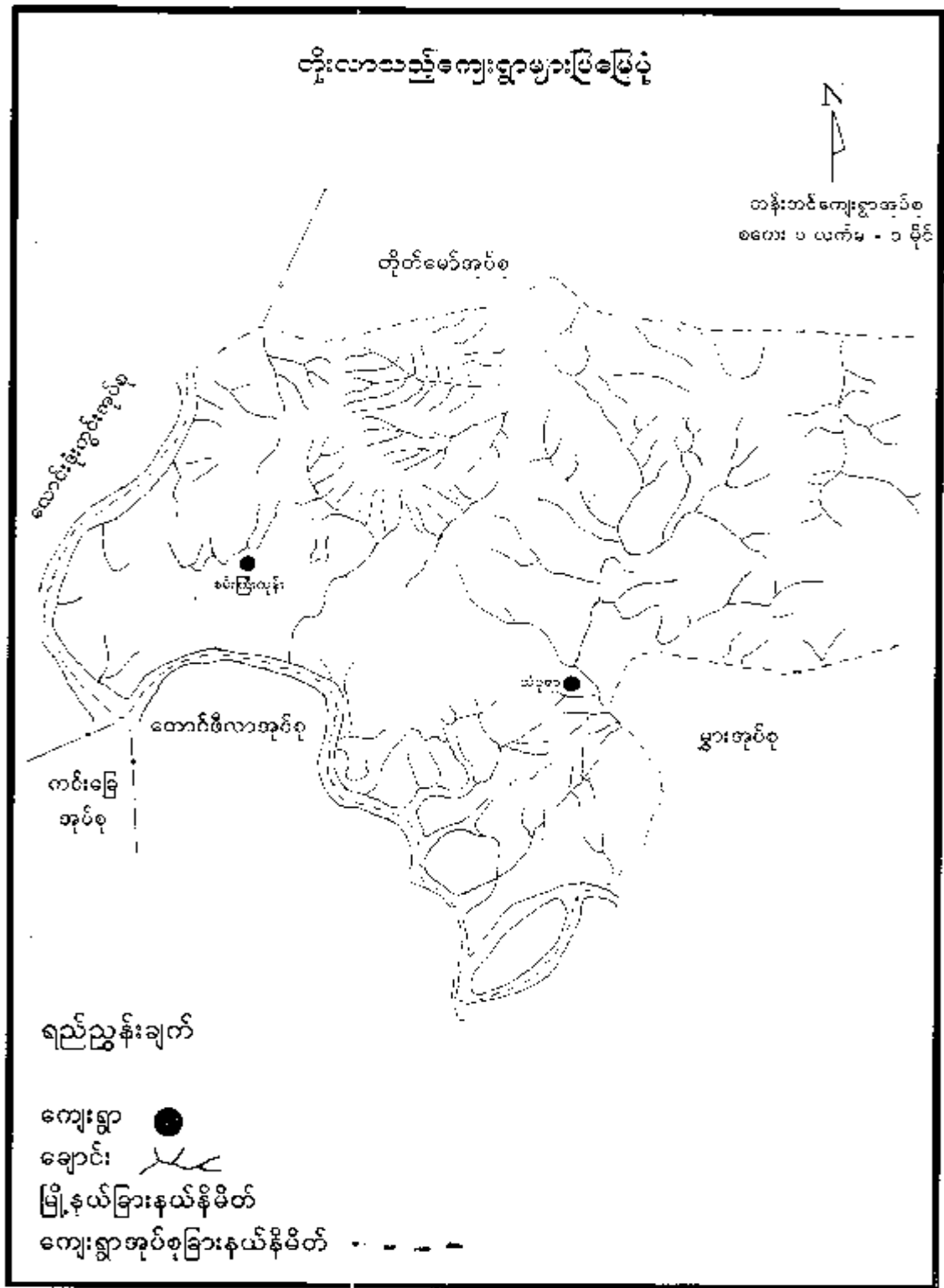
၁။ မြို့နယ်မြေပုံ	၄
၂။ ကျေးရွာအုပ်စုမြေပုံ	၅
၃။ အုပ်စုတွင်ပါဝင်သောကျေးရွာများစာရင်း	၆
၄။ ကျေးရွာအခြေခံအချက်အလက်များ	၇
၅။ လူထုပူးပေါင်းပါဝင်သောလူမှုဆန်းစစ်ခြင်းနှင့် အကဲဖြတ်ခြင်းလုပ်ငန်းစဉ် (PSA/PRA)	၉
ဇယား။	
၆။ ကျေးရွာလူမှုရေးပြုသယံဇာတပြမြေပုံ	၁၁
၇။ ကျေးရွာလူမှုရေးပြုသယံဇာတပြမြေပုံသုံးသပ်ချက်	၁၂
၈။ ရာသီခွင်ပြဇယားပုံ	၁၃
၉။ ရာသီခွင်ပြဇယားပုံသုံးသပ်ချက်	၁၄
၁၀။ ဦးစားပေးလုပ်ငန်းခွဲများနှိုင်းယှဉ်ရွေးချယ်ခြင်းပြဇယား	၁၅
၁၁။ ဦးစားပေးလုပ်ငန်းခွဲများနှိုင်းယှဉ်ရွေးချယ်ခြင်းပြဇယားသုံးသပ်ချက်	၁၆
၁၂။ ပြဿနာသစ်ပင်ပြပုံ	၁၇
၁၃။ ပြဿနာသစ်ပင်ပြပုံသုံးသပ်ချက်	၁၇
၁၄။ ကျေးရွာတွင်းအဖွဲ့အစည်းများအကြားချိတ်ဆက်မှုပြဇယား	၁၈
၁၅။ ကျေးရွာတွင်းအဖွဲ့အစည်းများအကြားချိတ်ဆက်မှုပြဇယားသုံးသပ်ချက်	၁၈
၁၆။ လူမှုစီးပွားအဆင့်သတ်မှတ်ခြင်းပြဇယား	၁၉
၁၇။ လူမှုစီးပွားအဆင့်သတ်မှတ်ခြင်းပြဇယားသုံးသပ်ချက်	၁၉
၁၈။ ပင့်ကူအိမ်ကွန်ယက်ဇယား	၂၀
၁၉။ ပင့်ကူအိမ်ကွန်ယက်ဇယားသုံးသပ်ချက်	၂၁

၂၀။ ကော်မတီဝင်များရွေးချယ်ခြင်းနှင့် ကျေးရွာဖွံ့ဖြိုးရေးအစီအစဉ်ဆောင်ရွက်မှုမှတ်တမ်းခါတ်ပုံများ	၂၂
၂၁။ ကျေးရွာအချက်အလက် (ပုံစံ-၁)	၂၃
၂၂။ စီမံကိန်းစက်ဝန်းအချိန်ဇယား (ပုံစံ-၂)	၂၆
၂၃။ ကျေးရွာဖွံ့ဖြိုးရေးဦးစားပေးအစီအစဉ် (ပုံစံ-၃)	၂၇
၂၄။ ကျေးရွာအုပ်စုစီမံကိန်းလုပ်ငန်းခွဲရွေးချယ်ခြင်း (ပုံစံ-၄)	၂၉
၂၄။ အစည်းအဝေးမှတ်တမ်းများ	၃၀
၂၅။ ကဏ္ဍအလိုက်ဦးစားပေးဖွံ့ဖြိုးရေးလုပ်ငန်းစဉ်များ	၃၄

၁။အမ်းမြို့နယ်မြေပုံ



၂။ တန်းတင်အုပ်စုမြေပုံ



၃။ တန်းတင်အုပ်စုရှိကျေးရွာများစာရင်း

စဉ်	ကျေးရွာအုပ်စုအမည်	ကျေးရွာအမည်
၁	တန်းတင်	မဲရွာ
		သံပုရာ
		တန်းတင်
		ခါတ်တော်
		ကျွဲကူးတောင်
		မရမ်းတောင်
		မဲကမ်းထောင်း
		ဟင်းရွက်မော်
		ကျွန်းသုံးဆယ်

၄။ ကျေးရွာအခြေခံအချက်အလက်

(၁) ကျေးရွာသမိုင်းအကျဉ်း

မရမ်းတောင်ကျေးရွာကို လွန်ခဲ့သော နှစ်ပေါင်း ၈၀ ကျော်ခန့်တွင် ရွာသူကြီး ငထီးဆိုသူသည် အိမ်ခြေ(၃၀) ခန့်ဖြင့် ဦးဆောင်ကာ ရွာတည်ခဲ့ပါသည်။ ရွာသည်တောင်ပေါ်တွင် တည်ထားခြင်းဖြစ်၍ ၎င်းတောင်ပေါ်တွင် မရမ်းပင်မြောက်များစွာ ပေါက်ရောက်ပေါများသောကြောင့် မရမ်းတောင်ရွာဟု ခေါ်တွင်ခဲ့သည်။ နှစ်ပေါင်း (၁၀၀)ကျော်ခန့်က သီလ၊ သမာဓိနှင့် ပြည့်စုံသော ရသေ့ကြီး ပျံလွန်တော်မူပြီးမှ ရွာသူကြီး ငထီးက ၎င်းတောင်ကို တောင်ပိုင်အမည်ခံထားသူများထံတွင် ဝယ်ယူကာ ရွာတည်ခဲ့ခြင်း ဖြစ်ပါသည်။ ယခုအခါ ကျေးရွာအိမ်ခြေ (၂၁)အိမ်ရှိပါသည်။ လူဦးရေ (၉၀)ဦးသာရှိသည်။ ကျေးရွာသူ၊ ကျေးရွာသားများသည် အဓိကအားဖြင့် လယ်ဥယျာဉ်၊ သီဟိုဠ် ကားလမ်းပေါက်ပြီး အလွယ်တကူ ရာသီမရွေး သွားရောက်နိုင်ပါသည်။

(၂) ထူးခြားဖြစ်စဉ်

မရှိ

(၃) လူနည်းစုလူမျိုးစုအိမ်ထောင်စု

အမျိုးအစား	အိမ်ထောင်စု	ကျား	မ	စုစုပေါင်း
မရှိ	-	-	-	-

(၄) ထိခိုက်လွယ်အုပ်စုများ

ထိခိုက်လွယ်အုပ်စု	အိမ်ထောင်စု	ကျား	မ	စုစုပေါင်း
သက်ကြီး	၅	၃	၂	၅

(၅) အဓိကစီးပွားရေးလုပ်ငန်း

စိုက်ပျိုးရေး	မွေးမြူရေး	အသေးစားစီးပွားရေး	အခြား
စပါး	နွား	ဝါးခုတ်ခြင်း	ကျပန်း
နမ်း	ဝက်	အုန်းခုတ်၊ အုန်းထိုး	
ဒညင်း	ကြက်		
သီဟိုဠ်			
ရာဘာ			

(၆) ကျေးရွာအတွင်းအဓိကပိုင်ဆိုင်မှုများ

ကျေးရွာပိုင်ဆိုင်မှုများ	လယ်	ကိုင်း	တောင် ယာ	စား ကျက် မြေ	နှစ်ရှည် စိုက် ခင်း	သဲ/ ကျောက် ရရှိမှု	ရေ တွင်း/ ရေ ကန်	စက်ရေ တွင်း/ စိမ့် စမ်း ရေ သွယ်	ချောင် း ရေ သော က်သုံး မှု
အရေအတွက်	ရှိ	မရှိ	မရှိ	ရှိ	ရှိ	မရှိ	ရှိ	မရှိ	မရှိ
ကျေးရွာပိုင်ဆိုင်မှုများ	ကား	ထော် လာဂျီ	ဆိုင် ကယ်	စက် လှေ	စပါး ကြိတ် စက်	ဈေး ဆိုင်	မီး စက်		
အရေအတွက်	ရှိ	ရှိ	ရှိ	ရှိ	ရှိ	ရှိ	မရှိ		

(၇) ကျေးရွာအတွင်းအခြားပိုင်ဆိုင်မှုများ

ကျေးရွာပိုင်ဆိုင်မှုများ	ရေတင် စက်	လယ် ထွန် စက်	ကျွဲ	နွား	ကြက်	ဝက်	ဆိတ်	လုပ် သား	ကျွမ်းကျင် လုပ်သား
အရေအတွက်	မရှိ	မရှိ	ရှိ	ရှိ	ရှိ	ရှိ	မရှိ	ရှိ	မရှိ

(၈) ကျေးရွာရှိအသုံးပြုနိုင်သောအရင်းအမြစ်/ အချက်အလက်များ

အရင်းအမြစ်	ဆေးရုံ/ ဆေးခန်း	အ.မ.က/ အ.လ.က/ အ.ထ.က	ဈေး	မြေတူး စက်	လမ်းကြိတ် စက်	မြေသယ် ကား	ကွန်ကရစ် ဖျော်စက်
အရေအတွက်	ရှိ	ရှိ	မရှိ	မရှိ	မရှိ	ရှိ	မရှိ

၅။ လူထုပေါင်းစုံပါဝင်သော လူမှုဆန်းစစ်ခြင်းနှင့် အကဲဖြတ်ခြင်းလုပ်ငန်းစဉ် (PSA/PRA) အကျဉ်းချုပ်ဇယား

စဉ်	အကြောင်းအရာ	ရက်စွဲ	ဦးတည်အုပ်စု	တက်ရောက်သူ			အဓိကဆွေးနွေးချက်
				ကျား	မ	ပေါင်း	
၁	ကျေးရွာလူမှုရေးပြဿနာ (Social Map / Resource Map)	၇.၁.၂၀၁၇	ကျေးရွာသူကျေးရွာသားများ၊ ကော်မတီဝင်များ	၁၀	၈	၁၈	ကျေးရွာနယ်နိမိတ်အတွင်းရှိ အိမ်ခြေလယ်မြေစိုက်ခင်း၊ ဘုရားပုထိုးများစသောကျေးရွာ၏လက်ရှိအခြေအနေနှင့်ပိုင်ဆိုင်မှုပြအခြေအနေများကိုရေးဆွဲဖော်ထုတ်ခဲ့သည်။
၂	ရာသီခွင်ပြပြဇယား (Seasonal Calender)	၇.၁.၂၀၁၇	ကျေးရွာသူကျေးရွာသားများ၊ ကော်မတီဝင်များ	၈	၇	၁၅	ကျေးရွာရှိရွာသူရွာသားများ၏ ရာသီအလိုက် စိုက်ပျိုးရေး၊ မွေးမြူရေး၊ စိုက်ပျိုးချိန်ရိတ်သိမ်းချိန်၊ တိရိစ္ဆာန်များရောဂါဖြစ်ပွားမှု၊ သီးနှံများပိုးမွှားကျရောက်မှု၊ ရာသီပွဲ တော်များ၊ ကျေးရွာမှ လူများဝင်ငွေရရှိမှုအခြေအနေများကို ကျေးရွာမှ လူများပါဝင်ဆွေးနွေးရေးဆွဲကြသည်။
၃	ကျေးရွာ၏ဦးစားပေး အစီအစဉ်ပြဇယား (Metric Ranking)	၇.၁.၂၀၁၇	အမျိုးသားအုပ်စု၊ အမျိုးသမီးအုပ်စု	၅၁	၄၈	၉၉	ကျေးရွာသူကျေးရွာသားများ၏ ကျေးရွာအတွက် အဓိကလိုအပ်သောစီမံကိန်းလုပ်ငန်းခွဲများကိုညှိနှိုင်းတိုင်ပင်ရေးဆွဲခဲ့ကြသည်။
၄	ပြဿနာသစ်ပင် (Problem Tree)	၇.၁.၂၀၁၇	ကျေးရွာသူကျေးရွာသားများ၊ ကော်မတီဝင်များ	၇	၈	၁၅	ကျေးရွာသူအများစုရွေးချယ်ခဲ့သောစီမံကိန်းလုပ်ငန်းခွဲ၏ကျိုးကြောင်းဆက်စပ်မှုများကို ပြဿနာသစ်ပင်ဖြင့်စိစစ်သုံးသပ်ခဲ့ကြသည်။
၅	အဖွဲ့အစည်းချိတ်ဆက်ပုံ (Venn Diagram)	၇.၁.၂၀၁၇	ကျေးရွာသူကျေးရွာသားများ၊ ကော်မတီဝင်များ ကျေးရွာအုပ်ချုပ်ရေးအဖွဲ့ဝင်များ	၇	၈	၁၅	ကျေးရွာအတွင်းတွင်ရှိနေသောလူမှုအဖွဲ့အစည်းများနှင့် ကျေးရွာလူထုအကြား ချိတ်ဆက်နေမှုကို ထင်သာမြင်သာရှိအောင် ဖော်ဆောင်နိုင်ခဲ့သည်။

၆	လူမှုစီးပွားအဆင့်သတ်မှတ်ခြင်း (Wealth Ranking)	၇.၁.၂၀၁၇	ချမ်းသာ၊ အလယ်အလတ်၊ နွမ်းပါး	၈	၅	၁၃	ကျေးရွာအတွင်းရှိ လူများအကြား၊ ငွေကြေး၊ ပစ္စည်းဥစ္စာ၊ နေအင်အားပိုင်ဆိုင်မှုအဆင့်ခွဲခြားပြသခြင်းဖြင့် ကျေးရွာအတွက် လိုအပ်မည့် ဝင်ငွေ ရရှိရေးအစီအစဉ်များကို ထည့်သွင်းစဉ်းစားနိုင်ရန် စဉ်းစားခဲ့ကြသည်။
၇	ပင့်ကူအိမ်ကွန်ယက် (Spider Web)	၇.၁.၂၀၁၇	ကျေးရွာသူကျေးရွာသားများ၊ အမျိုးသားအုပ်စု၊ အမျိုးသမီးအုပ်စု	၈	၅	၁၃	အမျိုးသားနှင့် အမျိုးသမီးများ အကြား အလုပ်အကိုင်အခွင့်အလမ်း၊ တန်းတူ အခွင့်အရေး၊ ပညာ သင်ကြားနိုင်မှု၊ ဘဝလုံခြုံမှု စသည့် အခြေအခြေအနေအရပ်ရပ်ကို ဆွေးနွေးခဲ့ကြသည်။

၇။ တန်းတင်အုပ်စု၊ မရမ်းတောင်ကျေးရွာမြေပုံသုံးသပ်ချက်

တည်နေရာ။	လောင်ဂျီတွင်း	လဒ်တီတွင်း-
----------	---------------	-------------

မရမ်းတောင်ကျေးရွာသည် အမ်းမြို့မှ (၂၆)မိုင်ခန့် အကွာအဝေးတွင် တည်ရှိပါသည်။ အမ်းချောင်းထဲသို့ မြောက်ဘက်မှ စီးဝင်သည့် ကျွန်းချောင်း၏ အဝတွင်တည်ရှိသည်။ ရခိုင်ရိုးမ တောင်စွယ်များအကြားတည်ရှိပြီး ကားလမ်းများသည် မအီ၊ တောင်ကုတ်၊ ကျောက်ဖြူသို့ ကတ္တရာလမ်းများ ဖောက်လုပ်ထားပြီး တန်းတင် ကျေးရွာမှ ကားလမ်းဖောက်လုပ်ထားသောကြောင့် ရာသီမရွေး သွားရောက်နိုင်ပါသည်။

ကျေးရွာ၏ အဓိက စီးပွားရေးလုပ်ငန်းမှာ လယ်ယာစိုက်ပျိုးရေးဖြင့် ဝမ်းစာစပါးကို စိုက်ပျိုးကြသည်။ အခြားစီးပွားရေးအဖြစ်လည်း တချို့မိသားစုများမှ အုန်းခင်းနှင့် သီဟိုဠ်ခင်းလုပ်ငန်းများ လုပ်ကိုင်ကြသည်။ သောက်သုံးရေအဖြစ် မိုးရေသိုလှောင်ကန်ကို အားထားသောက်သုံးကြရသည်။

အဖြစ်များသောရောဂါ	ငှက်ဖျား
အိမ်သာသုံးစွဲမှု၊ ယင်လုံအိမ်သာသုံးစွဲမှု	(၄)အိမ်
ကြံ့တွေ့ရသော သဘာဝသေးအန္တရာယ်	ရေဘေး
စာသင်ကျောင်း၊ ဆေးပေးခန်း၊	မရှိ
ကျောင်းသားအရေအတွက်	(၈)ဦး
တက္ကသိုလ်ဝင်တန်းအောင် -	(၁)ဦး
ကျေးရွာတွင်အဓိကကြံ့တွေ့နေရသောအခက်အခဲ -	ရေရှားပါးမှု၊ အခက်အခဲကြံ့တွေ့နေရ

၉။ ရာသီခွင်ပြဇယားသုံးသပ်ချက်

မရမ်းတောင်ကျေးရွာရှိ ကျေးရွာသူ၊ ကျေးရွာသားများသည် တန်ခူး၊ ကဆုန်လများသည် သီဟိုဠ်စေ့ ရူးချိန်ဖြစ်သည်။ ကြက်၊ ဝက်၊ နွား ရောင်းချသော အချိန်ဖြစ်သောကြောင့် ဝင်ငွေအသင့်အတင့်သာရှိသည်။ ထင်ရှားသော ပွဲတော်အဖြစ် သင်္ကြန်ပွဲတော်သာ ရှိပါသည်။

နယုန်လတွင် ကိုယ်ပိုင်စီးပွားရေး မရှိသောကြောင့် လယ်စိုက်ပျိုးရန်အတွက် ငွေကြေးအရင်းအနှီး လုံလောက်မှုရှိစေရန် ကျပန်းအလုပ်များကို လုပ်ကိုင်ကြရသည်။ ဝါဆို၊ ဝါခေါင်လများတွင် မိမိတို့ ဝမ်းစာရေး အတွက် ဆန်စပါးကို စိုက်ပျိုးချိန်ဖြစ်သည်။ တော်သလင်း၊ သီတင်းကျွတ်လများတွင် ကျဘမ်းအလုပ်ကိုသာ လုပ်ကိုင်ကြသည်။ ပွဲတော်အနေဖြင့် ဝါဆိုသင်္ကြန်ကပ်အလှူပွဲ၊ သီတင်းကျွတ်ဆီမီးထွန်းပွဲများ ရှိသည်။

တန်ဆောင်မုန်း၊နတ်တော်၊ ပြာသိုလများတွင် လယ်ရိတ်သိမ်းချိန်ဖြစ်သည်။ စပါးရိတ်ချိန်ဖြစ်၍ ဝမ်းစာဖူ လုံပြီး ပိုလျှံသော စပါးများ ရောင်းချချိန်ဖြစ်သောကြောင့် ဝင်ငွေကောင်းသောအချိန်ဖြစ်သည်။ တပို့တွဲ၊ တပေါင်းလ များတွင် သီဟိုဠ်စိုက်ခင်းများတွင် ချုံရှင်းလင်းခြင်းနှင့် သီဟိုဠ်စေ့ကောက်ခြင်းများ စတင်ပြုလုပ်ကြပြီဖြစ်သည်။ ထို့ကြောင့် ၎င်းလများသည် ဝင်ငွေကောင်းသော အချိန်များဖြစ်သည်။

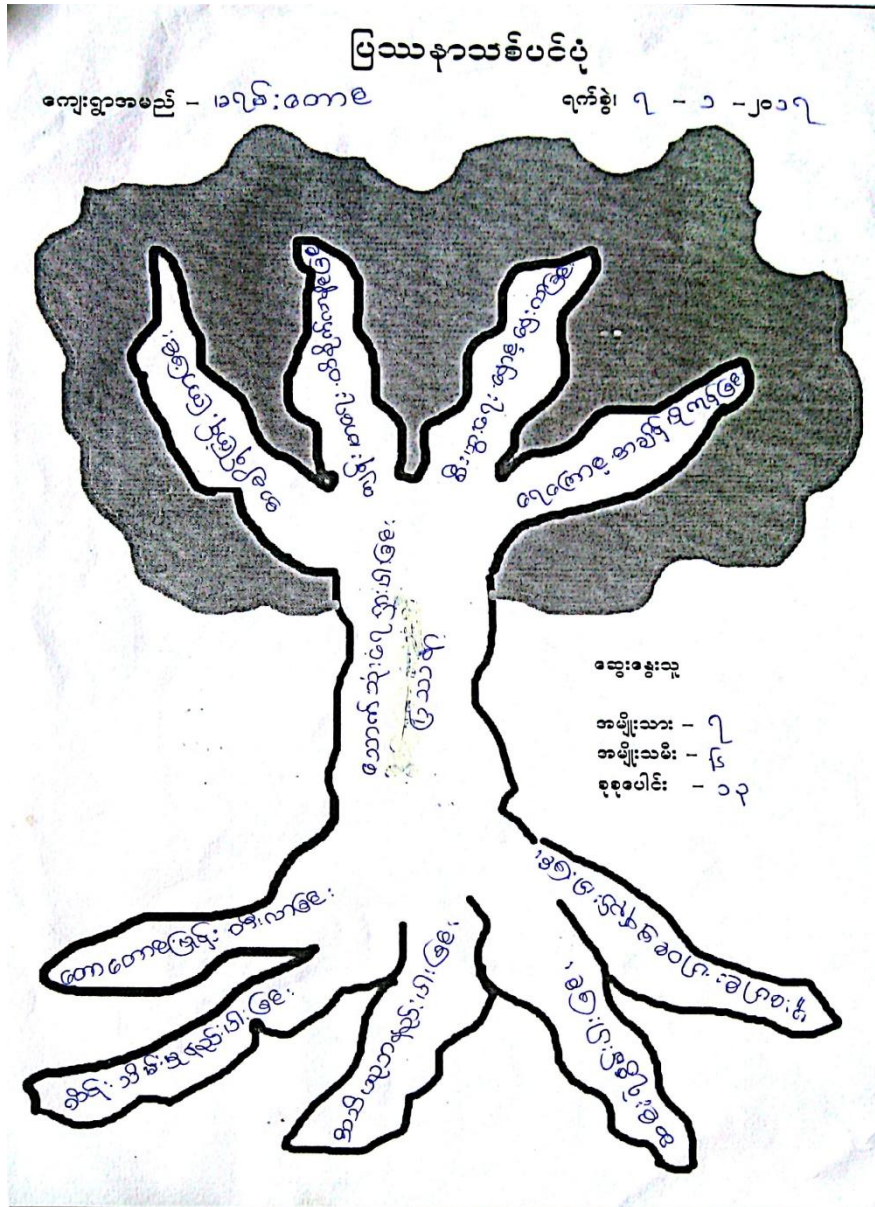
ရာသီခွင်ပြဇယားအရ မရမ်းတောင်ကျေးရွာမှ ကျေးရွာသူ၊ ကျေးရွာသားများတွင် အလုပ်အားလပ်သော အချိန်ဟူ၍ သိပ်မရှိလှပေ။ လက်လုပ်လက်စား ကျဘမ်းလုပ်ကိုင်ကြသော တောင်သူလယ်သမားများ ဖြစ်ကြပေသည်။

၁၁။ ကျေးရွာဦးစားပေးအစီအစဉ်ဇယားသုံးသပ်ချက်

မရမ်းတောင်ကျေးရွာမှ ကျေးရွာသူ၊ ကျေးရွာသားများသည် ကြုံတွေ့နေရသော အခက်အခဲများအပေါ် အခြေခံကာ ကျေးရွာအတွင်းရှိ အခက်အခဲ၊ ပြဿနာနှင့် လိုအပ်ချက်များ ဖော်ထုတ်ဆွေးနွေးခြင်း ပြုလုပ်ကြရာ အမျိုးသမီးအဖွဲ့၊ အမျိုးသားအဖွဲ့များမှ သူတို့ရွာရှိလိုအပ်ချက်များကို စာရင်းပြုစုကာ ထိုလို အပ်ချက်များကို မည်သည့်နည်းလမ်းဖြင့် ဖြေရှင်းမည်၊ မည်သည့် စီမံကိန်းလုပ်ငန်းခွဲကို အကောင်အထည် ဖော်ဆောင်မည်၊ မည်သည့်အဖွဲ့အစည်းများမှ အကောင်အထည်ဖော်ဆောင်မည် စသည်ဖြင့်စဉ်းစား အဖြေထုတ်ကာ ကျေးရွာအတွက် အဓိကလိုအပ်သည့် စီမံကိန်းလုပ်ငန်းခွဲကို ဦးစားပေးအစီအစဉ် အဆင့်သတ်မှတ်ပြီး ကျေးရွာသူ၊ ကျေးရွာသားများအကြား မဲစနစ်ဖြင့် ရွေးချယ်ခဲ့ကြသည်။

မရမ်းတောင်ကျေးရွာအတွက် အဓိကလုပ်ဆောင်ရန်လိုအပ်သော စီမံကိန်းလုပ်ငန်းခွဲမှာ ရေကန်ခြံ စည်းရိုး ကာရံတည်ဆောက်ရေး လုပ်ငန်းဖြစ်ပြီး အမျိုးသမီးအဖွဲ့နှင့် အမျိုးသားအဖွဲ့ နှစ်ဖွဲ့လုံးမှ ဦးစားပေးရွေးချယ် ခဲ့သော စီမံကိန်းလုပ်ငန်းခွဲဖြစ်သည်။

၁၂။ ပြဿနာသစ်ပင်



၁၃။ ပြဿနာသစ်ပင်သုံးသပ်ချက်

မရမ်းတောင်ကျေးရွာသည် လမ်းပန်းဆက်သွယ်ရေးကောင်းမွန်သော်လည်း ပညာရေး၊ လူမှုရေးနိမ့်ပါးသော ကျေးရွာရွာ ဖြစ်သည်။ ယခုအခါတွင် ရေခန်းခြောက်ခြင်းများ ဖြစ်ပေါ်လာသောကြောင့် ရွာတွင် သောက်သုံး ရေရှားပါးသော ပြဿနာကို ကြုံတွေ့နေရသည်။ ရွာအနေဖြင့်လည်း ဆင်းရဲနွမ်းပါးသောကြောင့် စိမ့်စမ်းရေသွယ် လုပ်ငန်းကို ကျေးရွာဖွံ့ဖြိုးရေးအတွက် ဦးစားပေးလိုအပ်ကြောင်း သုံးသပ်ရွေးချယ်ခဲ့သည်။

၁၆။ လူမှုစီးပွားအဆင့်သတ်မှတ်ခြင်းဇယား

လူမှုစီးပွား အဆင့်သတ်မှတ်ခြင်းဇယား

ကျေးရွာအမည် မာကြီး : တောင် ရက်စွဲ ၇.၁.၂၀၁၇

စံနှုန်း သတ်မှတ်ချက်များ	ရင်းသားပြည့်စုံ	အလယ်အလတ်	နိမ့်ပါး	မသန်စွမ်း
ဦးစရ	၆	၉	၁၁	
အိမ်အခြေအနေ	သစ်သား/သွပ် ချိုး	သစ်သား/သွပ် ချိုး	တုံး - ချိုးအိမ်	
မြေယာပိုင်ဆိုင်မှု	လယ် ၉၁ဧက၊ ဥယျာဉ် ၁၁ဧက	လယ် ၅၁ဧက၊ ဥယျာဉ် ၁၀ဧက	ဥယျာဉ် ၂ ဧက	
ကျွဲ၊ နွားပိုင်ဆိုင်မှု	နွား ၃	နွား ၃ ကောင်	နွား ၃ ကောင်	
စက်ပစ္စည်းပိုင်ဆိုင်မှု	ချိတ်တယ်	ချိတ်တယ်	ချိတ်တယ်	
နှစ်ပါတ်လည်စနစ်မှန်းဝင်ငွေ (မျမ်းမျှ)	၂၀၁ သိန်း	၂၀၁ သိန်း	၅ သိန်း	
ဝမ်းစာဖူလုံမှုအခြေအနေ	၅	၅	၁၀	
အခြားပိုင်ဆိုင်မှု	သို့ ဟိုက်ဒရိုဗလီဂျင်			

ဝေ့စွဲအစွဲအစွဲ
 နေရာ
 ဦး သက်ကြည်
 သွင်း အိုး ကျေးရွာ

၁၇။ လူမှုစီးပွားအဆင့်သတ်မှတ်ခြင်းဇယားသုံးသပ်ချက်

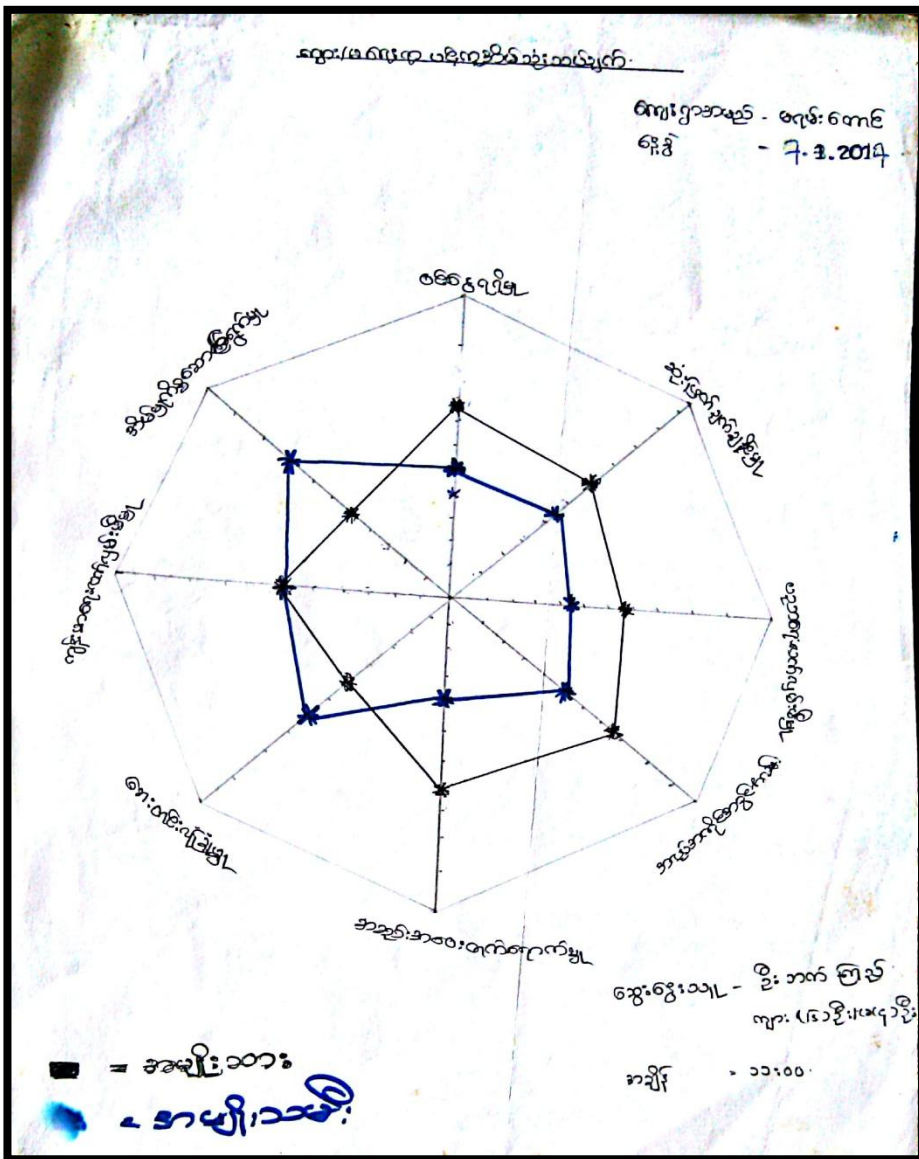
မရမ်းတောင်ကျေးရွာတွင် ပြေလည်၊ ပြည့်စုံအိမ်ထောင်စု (၆)စုရှိပြီး၊ အလယ်အလတ်တန်းစား မိသားစု (၉) စုရှိကာ အနွမ်းပါးဆုံးအဆင့် အိမ်ထောင်စု (၁၁)စုရှိပါသည်။ ပြေလည်ဆုံး အိမ်ထောင်စုသည် သစ်သားအိမ်၊ သွပ်မိုးအိမ်ကို ပိုင်ဆိုင်ကြပြီး၊ ဥယျာဉ် (၁၀)ဧက၊ လယ်မြေ (၉)ဧက၊ နွား၊ ဝက်များကို ပိုင်ဆိုင်ကြသည်။ ဆိုင်ကယ် စသည်တို့ကိုလည်း ပိုင်ဆိုင်ကြကာ တစ်နှစ်ဝင်ငွေသိန်း (၂၀)ခန့်ရှိကြသည်။ ဆန်စပါး၊ ဝမ်းစာ တစ်နှစ်ပတ်လည်လုံး စားသုံးရန် ဖူလုံမှုရှိသည်။ အနည်းငယ် ပိုလှုံ့မှုများလည်း ရှိကြပါသည်။

အလယ်အလတ်တန်းစား အိမ်ထောင်စုမှာ ဝါးကာ၊ သွပ်မိုးအိမ် စသည်တို့ရှိကြသည်။ ဥယျာဉ် (၁၀)ဧက၊ လယ်မြေ (၅)ဧကခန့် ပိုင်ဆိုင်ကြသည်။ နွားစသည်တို့ကိုလည်း ပိုင်ဆိုင်ကြသည်။ တစ်နှစ်ဝင်ငွေ (၁၀) သိန်းခန့် ရှိကြပါသည်။ ဆန်စပါး၊ ဝမ်းစာ တစ်နှစ်ပတ်လုံးစားသုံးရန် လုံလောက်မှု ရှိသည်။

နွမ်းပါးသော အိမ်ထောင်စုများမှာ ဝါးကာ၊ အုန်းမိုးအိမ် ရှိကြသည်။ ဥယျာဉ် (၂)ဧကနှင့် နွားများလည်း ပိုင်ဆိုင်ကြသည်။ စက်လှေအသေးစားများလည်း ပိုင်ဆိုင်သူ ရှိကြပါသည်။ နှစ်လခန့်သာ ဝင်ငွေကောင်းကြပါ သည်။ တစ်နှစ်ဝင်ငွေကျပ် (၅)သိန်းခန့် ရှိကြပါသည်။ ဆန်စပါး၊ ဝမ်းစာ တစ်နှစ်ပတ်လုံး လုံလောက်မှု မရှိကြပါ။ လက်လုပ်လက်စား ကျဘမ်းအလုပ်များကို လုပ်ကိုင်စားသောက်ကြရပါသည်။

မရမ်းတောင်ကျေးရွာရှိ လူအများစုမှာ ဆင်းရဲနွမ်းပါးကြပြီး တောင်သူလယ်သမားများသည် ကျေးရွာတစ်ရွာ ဖြစ်ပါသည်။ ငွေကြေးချမ်းသာကြွယ်ဝမှု နည်းပါးကြသည်။

၁၈။ ကျား/ မရေးရာ ပင့်ကူအိမ်



၁၉။ ကျား/ မရေးရာ ပင့်ကူအိမ်သုံးသပ်ချက်

ကျားမ ရေးရာပင့်ကူအိမ်ဇယားအရ မရမ်းတောင်ကျေးရွာရှိ အမျိုးသားနှင့် အမျိုးသမီးတို့၏ ဝင်ငွေရရှိ မှု၊ ဆုံးဖြတ်ချက်ချနိုင်မှု၊ ပညာရေးလက်လှမ်းမီမှု၊ အလုပ်အကိုင်အခွင့်အလမ်း၊ အစည်းအဝေးတက်ရောက်မှု၊ ဘေးအန္တရာယ် ကင်းရှင်းလုံခြုံမှု၊ အိမ်မှကိစ္စဆောင်ရွက်မှုစသည့် အချက်များကို နှိုင်းယှဉ်လေ့လာသုံးသပ် ကြည့်ရာတွင် အိမ်မှကိစ္စဆောင်ရွက်မှု၊ ဘေးကင်းလုံခြုံမှုစသည့် အချက်များတွင် အမျိုးသမီးထုသည် အမျိုးသားများထက် သာလွန်သော်လည်း ကျန်းမာရေး လက်လှမ်းမီမှုသည် ကျားမ တန်းတူညီမျှရှိပြီး၊ ဝင်ငွေရရှိမှု၊ ဆုံးဖြတ်ချက်ချနိုင်မှု၊ ပညာရေးလက်လှမ်းမီမှု၊ အလုပ်အကိုင်အခွင့်အလမ်း၊ အစည်းအဝေး တက်ရောက်မှုတို့တွင် အမျိုးသားများလောက် အခွင့်အရေးပြည့်ပြည့်ဝဝ မရရှိနိုင်သေးကြောင်း သုံးသပ် တွေ့ရှိသည်။

၂၀။ ကော်မတီဝင်များရွေးချယ်ခြင်းနှင့် ကျေးရွာဖွံ့ဖြိုးရေးအစီအစဉ်ဆောင်ရွက်မှုမှတ်တမ်းခါတ်ပုံများ



၂၁။ ကျေးရွာအချက်အလက် (ပုံစံ-၁)

ပုံစံ - ၀ - ၁ ကျေးရွာအခြေခံအချက်အလက်များ (Form PC 1)

လယ်ဥယျာဉ်ရွက်၊ ကျေးရွာတစ်ရွာသို့ ပထမဆုံးမိတ်ဆက်ခရီး သွားရောက်သောအခါ လူထုစည်းရုံးရေးမှူးသည် ကျေးရွာ ခေါင်းဆောင်များအား ကျေးရွာအချက်အလက်များကို မေတ္တာရပ်ခံ၍ တောင်းခံရသည်။ ဤအချက်အလက်များကို စီမံကိန်း မိတ်ဆက်အစည်းဝေးပတ်ိုင်မီတောင်းခံရမည်။ စီမံကိန်းမိတ်ဆက်အစည်းဝေးတွင် လူထုစည်းရုံးရေးမှူးသည် ဤအချက်အလက် များအား ပစ်ဆေးပြီး မှန်ကန်အောင်ပြုလုပ်ရမည်။ ပြီးနောက်တွင် လူထုစည်းရုံးရေးမှူးမှ သတင်းအချက်အလက်ထဲသို့ Tablets မှ တဆင့် ဖြည့်သွင်းရမည်။

ကျေးရွာအုပ်ချုပ်ရေးမှူး အမည် ၁၅.၄.၆၄ ကျေးရွာအုပ်ချုပ်ရေးမှူး၏ ဝန်နံပါတ် ၂၃၆၂၅၆၂၅ လူထုစည်းရုံးရေးမှူး၏ အမည် ၂၅.၆.၁၅
 ပြည်နယ်တိုင်းအသင်းကြီး ၂၅.၆ ပြို့နယ် ၄.၄.၆ ကျေးရွာအုပ်စု ၈.၄.၆.၆ ကျေးရွာ ၂၅.၆.၁၅

လူမျိုးစု	အိမ်ထောင်စုအရေအတွက်	ကိုးကွယ်သည့်ဘာသာ	အိမ်ထောင်စုအရေအတွက်
လူမျိုးစု (၁) <u>၂၅.၆</u>	<u>၂၆</u>	ဘာသာ (၁) <u>၂၅.၆</u>	<u>၂၆</u>
လူမျိုးစု (၂) -----		ဘာသာ (၂) -----	
လူမျိုးစု (၃) -----		ဘာသာ (၃) -----	
လူမျိုးစုစရာ -----		ဘာသာစရာ -----	
	အရေအတွက်		
မသန်စွမ်းသူများ			
သက်ကြီးရွယ်အိုများ (၆၅ နှစ် နှင့် အထက်)	<u>၂၅.၆ + ၁၅.၆</u>		
စစ်ဘေးရှောင်			

	အမျိုးသား (အရေအတွက်)	အမျိုးသမီး (အရေအတွက်)
လူဦးရေ		
လူမျိုးစု (၁) -----	<u>၄၇</u>	<u>၅၂</u>
လူမျိုးစု (၂) -----		
လူမျိုးစု (၃) -----		
အိမ်ထောင်ဦးစီး	<u>၁၅</u>	<u>၁၁</u>

(ခ) အခြေခံအောက်အဖွဲ့ အသုံးအဆောင်များ

စာသင်ကျောင်း	အမှတ် ဖြစ်ပါ	ကျန်းမာရေး	အမှတ် ဖြစ်ပါ	ဘာသာရေး အဆောက် အအုံများ	အမှတ် ဖြစ်ပါ
အထက်တန်းကျောင်း	<input type="checkbox"/>	ဆေးရုံ	<input type="checkbox"/>	ဓဇတီ	<input type="checkbox"/>
အလယ်တန်းကျောင်း	<input type="checkbox"/>	ကျန်းမာရေးဌာန	<input type="checkbox"/>	ဘုန်းကြီးကျောင်း	<input type="checkbox"/>
မူလတန်းကျောင်း	<input type="checkbox"/>	ကျန်းမာရေးဌာနခွဲ	<input type="checkbox"/>	ဟိန္ဒူဘုရားကျောင်း	<input type="checkbox"/>
မူကြီးကျောင်း	<input type="checkbox"/>	ဆေးပေးခန်း	<input type="checkbox"/>	ခရစ်ယာန်ကျောင်း	<input type="checkbox"/>
အခြား	<input type="checkbox"/>	အခြား	<input type="checkbox"/>	ဓလီ	<input type="checkbox"/>
				အခြား	<input type="checkbox"/>



(ဂ) ကျွမ်းကျင်သူများမှတ်တမ်း (ကျေးရွာတွင်နေထိုင်သော သို့မဟုတ် တခြားရွာမှလာရောက်သော ကျွမ်းကျင်သူများ)

(၁) စာသင်ကျောင်း			(၂) ကုန်းအားရေး			(၃) လက်မှုပညာရှင်		
	ရွာတွင်နေထိုင်သူ	အခြားရွာမှလာသူ		ရွာတွင်နေထိုင်သူ	အခြားရွာမှလာသူ		ရွာတွင်နေထိုင်သူ	အခြားရွာမှလာသူ
မှလတန်နိခြံဆရာ/မ	<input type="checkbox"/>	<input type="checkbox"/>	ဆရာဝန်	<input type="checkbox"/>	<input type="checkbox"/>	လက်သမား	<input type="checkbox"/>	<input type="checkbox"/>
အထက်တန်းနိခြံဆရာ/မ	<input type="checkbox"/>	<input type="checkbox"/>	လက်ထောက်ကျွန်းမာရေးမှူး	<input type="checkbox"/>	<input type="checkbox"/>	ပန်းချီ	<input type="checkbox"/>	<input type="checkbox"/>
အလယ်တန်းနိခြံဆရာ/မ	<input type="checkbox"/>	<input type="checkbox"/>	အမျိုးသမီးကျွန်းမာရေးဆရာမ	<input type="checkbox"/>	<input type="checkbox"/>	လှုပ်စစ်ကျွမ်းကျင်မီးသမား	<input type="checkbox"/>	<input type="checkbox"/>
မူကြံဆရာ/မ	<input type="checkbox"/>	<input type="checkbox"/>	သားဖွားဆရာမ	<input type="checkbox"/>	<input type="checkbox"/>	ရေပိုက်သွယ်သူ	<input type="checkbox"/>	<input type="checkbox"/>
အခြား	<input type="checkbox"/>	<input type="checkbox"/>	ပြည်သူ့ကျန်းမာရေးလုပ်ငန်းမှတ်ချက်	<input type="checkbox"/>	<input type="checkbox"/>	စက်ပြင်ဆရာ	<input type="checkbox"/>	<input type="checkbox"/>

(ဃ) ကျေးရွာသို့ ရောက်ရှိနိုင်သည့် လမ်းအခြေအနေ / ကျေးရွာတစ်ရွာသည် ၎င်း၏ ကျေးရွာအုပ်စုနှင့် ဆက်သွယ်ထားသော လမ်းအခြေအနေ (အောက်ပါတို့ကို ဖြည့်ပါ)

ကျောက်ကြမ်းလမ်း: _____ ကွန်ကရစ်လမ်း: _____ မော်တော်ဆိုင်ကယ်လမ်း: _____
 ကျောက်ခင်းလမ်း: _____ မြေသားလမ်း: _____ လူသွားလမ်း: _____ အခြား: _____

(င) ကျေးရွာဖွံ့ဖြိုးမှုစီမံချက်

- (၁) လူထုတို့ ပြုစီမံကိန်းမစတင်မီ ဤကျေးရွာတွင် ကျေးရွာဖွံ့ဖြိုးမှု စီမံချက်ရှိခဲ့ပါသလား? ပိုင်ပါ
 ရှိပါသည်/မရှိပါ/မသိပါ
- (၂) ရှိခဲ့ပါလျှင် ဤစီမံချက်ကို မည်သည့် ခုနှစ်တွင် ပြင်ဆင်ခဲ့ပါသနည်း? နှစ်-----/မသိပါ
- (၃) ဤစီမံချက်ကို ဖြည့်နယ်မှုအတည်ပြုခဲ့ပါသလား? ပြုခဲ့ပါသည်/မပြုခဲ့ပါ /မသိပါ

(စ) ဓနိအကူအပေး

- (၁) ဤကျေးရွာ၏ ဝေဟနမှ ၎င်းကျေးရွာအုပ်စု၏ ဝေဟနအထိ ဓနိပိုင်မည်မျှ ကွာဝေးသနည်း? မိုင်-----/မသိပါ
- (၂) ဤကျေးရွာမှ ၎င်းကျေးရွာအုပ်စု၏ ဝေဟနအထိ သွားလာရာတွင် ကြာမြင့်သည့် အချိန်

ခြောက်သွေ့ရာသီတွင် ကြာချိန် ----- ၂၀ မိနစ် ----- ထော်လာဂျီ/မော်တော်ဆိုင်ကယ်/ခြေလျှင်/လား/မော်တော်ဘုတ်/
 အခြား: -----
 မိုးရာသီတွင် ကြာချိန် ----- ထော်လာဂျီ/မော်တော်ဆိုင်ကယ်/ခြေလျှင်/လား/မော်တော်ဘုတ်/
 အခြား: -----

(ဆ) ပတ်ဝန်းကျင်ဆိုင်ရာ သဘာဝဘေးအန္တရာယ်

ဤကျေးရွာတွင် ရေကြီးခြင်းကို သို့၊ သဘာဝဘေးအန္တရာယ် ကျရောက်ဖူးခြင်း ရှိပါသလား။
 မရှိပါ ရှိပါသည် ရိုလျှင် ဖော်ပြပါ -----

(a) $\frac{1}{x^2} = x^{-2}$
 $\frac{d}{dx} x^{-2} = -2x^{-3} = -\frac{2}{x^3}$

(b) _____
(c) _____

၂၂။ စီမံကိန်းစက်ဝန်းအချိန်ဇယား (ပုံစံ-၂)

ပုံစံ - ၀ - ၂ - စီမံကိန်းစက်ဝန်းအချိန်ဇယား (PC 2)

လမ်းညွှန်ရွာမှာ သက်ဆိုင်ရာလူထုစည်းရုံးရေးမှု/လက်ထောက်နည်းပညာနည်းပညာများများ၊ စီမံကိန်းစက်ဝန်းအဆင့်တစ်ခုစီပြီးစီးတိုင်း ကျေးရွာနှင့် ကျေးရွာအုပ်စုအတွက် ဤပုံစံကို ဖြည့်သွင်းရမည်။

စည်းရုံးရေးမှု/ရန်ထမ်း အမည် ၀၅၄၄၁၁၅၅၇

၀န.ရိ ၀-၂-၂၀၁၇

စက်ဝန်းအားအမှတ်ပြင်ပါ စက်ဝန်း(၁) စက်ဝန်း(၂) စက်ဝန်း(၃)

စက်ဝန်း(၄) စက်ဝန်း(၅) စက်ဝန်း(၆) စက်ဝန်း(၇) စက်ဝန်း(၈) စက်ဝန်း(၉) စက်ဝန်း(၁၀)

မြို့နယ်/တိုင်း ၂၂၇၉ မြို့နယ် ဒွားခြင်း ကျေးရွာအုပ်စု ၀၅၄၄၁၁၅၅၇ ကျေးရွာ ၁၂၇၉-၀၁၁၁

စီမံကိန်းအဆင့်ရွက်ဖူးအထည်များ	၀န.ရိ		အစည်းအဝေးအတွက်တက်ရောက်သူအရေအတွက်			
	စတင်သည့် ၀န.	ပြီးဆုံးသည့်နေ့	အမျိုးသား အရေအတွက်	အမျိုးသမီး အရေအတွက်	အိမ်ထောင်စု အရေအတွက်	လူမျိုးစုတက်ရောက်သူ အရေအတွက် နှင့် လူမျိုးစုအမည်
၁။ ကျေးရွာစီမံကိန်း မိတ်ဆက်အစည်းအဝေး	၈.၂.၂၀၁၇	၈.၂.၂၀၁၇	၁၁	၉	၂၀	၂၅၂၉
၂။ ကျေးရွာဖွံ့ဖြိုးရေး စီမံချက်ရေးဆွဲခြင်း အစည်းအဝေး	၈.၂.၂၀၁၇	၈.၂.၂၀၁၇	၁၁	၉	၂၀	၂၅၂၉
၃။ ကျေးရွာအုပ်စု လုပ်ငန်းဆုံးဖြတ်ချက်ချသည့် အစည်းအဝေး	၂၀.၂.၂၀၁၇	၂၀.၂.၂၀၁၇	၁၈	၁၂	၃၀	၂၅၅၉
၄။ မြို့နယ်အဆင့် စီမံကိန်းရေးဆွဲရေး နှင့် အကောင်အထည်ဖော်ရေးကော်မတီ၏ စီမံကိန်း သုံးသပ်မှု အစည်းအဝေး			မလို	မလို	မလို	မလို
၅။ မြို့နယ် စီမံကိန်းရေးဆွဲရေး နှင့် အကောင်အထည်ဖော်ရေး ကော်မတီ၏ဆုံးဖြတ်မှုကို ရွာသို့ အသိပေး အကြောင်းကြားသည့် အစည်းအဝေး						
၆။ စီမံကိန်းလုပ်ငန်းဖွဲ့စီမံချက်ရေးဆွဲခြင်း အစည်းအဝေး						
၆.၁။ စီမံကိန်းလုပ်ငန်း အကောင်အထည်ဖော် ရေးအစီအစဉ် ရေးဆွဲခြင်း						

၂၃။ ကျေးရွာဖွံ့ဖြိုးရေးဦးစားပေးအစီအစဉ် (ပုံစံ-၃)

ပုံစံ - ၈ - ၃ ကျေးရွာဖွံ့ဖြိုးရေး ဦးစားပေးအစီအစဉ် (Form PC 3)

လယ်ဥျာန်ရွာ အဆင့်(၃) ကျေးရွာဖွံ့ဖြိုးရေးအစီအစဉ်အပေး ပြီးဆုံးသောအခါ ကျေးရွာစီမံကိန်း အထောက်အကူပြု ကော်မတီသည် လူထုစည်းရုံးရေးပူးပေါင်းဆောင်ရွက်ခြင်းဖြင့် ဤပုံစံကိုပြည့်စုံအောင် ပြည့်စွမ်းရမည်။	
လူထုစည်းရုံးရေးပူးပေါင်းဆောင်ရွက်ခြင်း ၆.၁၁.၂၀၁၇	
နေ့စွဲ ၆.၁.၂၀၁၇	စက်ဝန်းအား အမှတ်ပြစ်ပါ (✓) <input type="checkbox"/> စက်ဝန်း(၁) <input type="checkbox"/> စက်ဝန်း(၂) <input type="checkbox"/> စက်ဝန်း(၃) <input type="checkbox"/> စက်ဝန်း(၄)
ပြည်နယ်/တိုင်း ချစ်ဇော်	မြို့နယ် အင်းစိန် ၊ ကျေးရွာအုပ်စု အင်းစိန် ၊ ကျေးရွာ အင်းစိန်

က။ အခက်အခဲအတားအဆီးများအားလုံးဖြေရှင်း - ယခုလက်ရှိအခြေအနေတွင် ဤကျေးရွာဖွံ့ဖြိုးရေးအစီအစဉ်အတွက် အဓိက အခက်အခဲအတားအဆီးများသည် မည်သည့်များဖြစ်ပါသနည်း။ (အမျိုးသား/သမီး အနည်းဆုံးအခက်အခဲ ၅ ခုစီဖော်ပြပါ)

အမျိုးသား အဖွဲ့မှ တင်ပြသောအခက်အခဲအတားအဆီးများ	အမျိုးသမီး အဖွဲ့မှ တင်ပြသောအခက်အခဲအတားအဆီးများ
၁။ ရေအခက်ခဲ ရှိ။	၁။ ရေတွင်းရေခဲ ရန်အခက်ခဲ ရှိ။
၂။ ရေတွင်းရွာတွင်း လမ်းအခက်ခဲ ရှိ။	၂။ ကျေးရွာ သို့သော် ကျေးရွာ၊ တက်ရန်
၃။ ကျေးရွာ သို့သော် ကျေးရွာ၊	၃။ အခက်ခဲ ရှိ။
၄။ တက်ရန်အခက်ခဲ ရှိ။	၄။ ရေ၊ တွင်း ရွာတွင်း ကန်၊ သွယ်၊ ကန်၊
၅။	၅။ အခက်ခဲ ရှိ။

ခ။ မျှော်မှန်းခြင်း - နောင်လာမည့် (၅) နှစ် အတွင်း ကျေးရွာဖွံ့ဖြိုးရေး မျှော်မှန်းလျာထားချက်များအား တင်ပြပါ။

အမျိုးသားအဖွဲ့မှ တင်ပြသောမျှော်မှန်းချက်များ	အမျိုးသမီးအဖွဲ့မှ တင်ပြသောမျှော်မှန်းချက်များ
၁။ ရွာတွင်း ကွန်ကရစ်ကန်၊ ကန်၊ ရေပြန်။	၁။ ရွာတွင်း ကွန်ကရစ်ကန်၊ ကန်၊ ရေပြန်။
၂။ ရေအခက်ခဲ လျှော့ချ ရန် ရှိ။	၂။ ရေ၊ လမ်း၊ ရေ၊ ရေ၊ ရေ။
၃။ ကျေးရွာ သို့သော် ကျေးရွာ၊	၃။ ကျေးရွာ သို့သော် ကျေးရွာ၊
၄။	၄။
၅။	၅။

ဂ။ လူထုစီမံကိန်း၏ လာမည့် (၃) နှစ်အတွက် အကျိုးတင်သော ဦးစားပေး ဖွံ့ဖြိုးတိုးတက်မှု လုပ်ငန်း အစီအစဉ်များအားဖော်ပြပါ။

အဆင့်	ကျေးရွာအတွက် ဦးစားပေး ဖွံ့ဖြိုးတိုးတက်မှု လုပ်ငန်းစဉ်များ	အဆိုပြုသူ (အမျိုးသားများ/ အမျိုးသမီးများ/ အမျိုးသား+ အမျိုးသမီး)	ခန့်မှန်းကုန်ကျ ဝင်ရတ်	အကျိုးစီးပွားစွန့်စားမှု ခန့်မှန်းခြေ အရေအတွက်
၁။	ရေ၊ ရေ၊ ရေ	၂	၂၂၅၀၀၀	၂၂၅
၂။	ရွာတွင်း လမ်း	ကျေးရွာ + ၂၅	၈၅၀၀၀	၂၂၅
၃။		ကျေးရွာ + ၂၅		
၄။				
၅။				

ဇယား ၂။ လူထုစီမံကိန်း၏ လာမည့် (၃) နှစ်အတွက် အကျိုးပေးနိုင်သော ဦးစားပေး ဖွံ့ဖြိုးတိုးတက်မှု လုပ်ငန်း အစီအစဉ်များအား ဖော်ပြပါ။

အဆင့်	ကျေးရွာအတွက် ဦးစားပေး ဖွံ့ဖြိုးတိုးတက်မှု လုပ်ငန်းစဉ်များ	အဆိုပြုသူ (အမျိုးသားများ/အမျိုးသမီးများ/အမျိုးသား+အမျိုးသမီး)	အခန်းကဏ္ဍ
၁	စွမ်းအား၊ လျှပ်စစ်	ကျား + မ	
၂	ရေ၊ မြေ၊ လူမှု	ကျား + မ	
၃	အခြားအစီအစဉ်များ	မ	
၄	လုပ်ငန်း		
၅			

ဥက္ကဋ္ဌ၊ ကျေးရွာစီမံကိန်းအထောက်အကူပြုကော်မတီမှ အတည်ပြုသည်။

အမည် ဒေါ်လှလှစန်း လက်မှတ် လှ နေ့စွဲ ၈.၁၀.၂၀၁၆

၂၄။ ပုံစံ ၈ - ၄ ကျေးရွာအုပ်စု စီမံကိန်းလုပ်ငန်းခွဲရွေးချယ်ခြင်းပုံစံ (Form-PC 4)

ပုံစံ - ၈ - ၄ ကျေးရွာအုပ်စုစီမံကိန်းလုပ်ငန်းခွဲရွေးချယ်ခြင်းပုံစံ (Form PC 4)

လယ်ဥယျာဉ်များ၊ စီမံကိန်းလုပ်ငန်းခွဲရွေးချယ်မှုအစည်းအဝေးပြီးနောက်တွင် ကျေးရွာအုပ်စုမှ CF/TF တို့၏ အကူအညီရယူ၍ ကျေးရွာစီမံကိန်းအောက်ဖွဲ့ဖွဲ့ လက်မှတ်ရေးထိုးပြီး အဆိုပါပုံစံအား ပြည့်စုံအောင်ဖြည့်သွင်းရမည်။ ပုံစံပုံစံအား ပြည့်စုံစွာဖြည့်သွင်းပြီးပါက ကျေးရွာအုပ်စုမှ ပြီးတိုးတက်ရေးစီမံချက်တွင် TPIC သို့ ပေးပို့ရန်အတွက် မျောက်ထက်ကွဲအဖြစ် ထားရှိရမည်။ CF မှ ကျေးရွာတစ်ရွာချင်းစီ၏ စီမံကိန်းလုပ်ငန်းခွဲဆိုင်ရာ အချက်အလက်များကို MIS သို့ ထည့်သွင်းရမည်။ (ယခုနှစ်စီမံကိန်းလုပ်ငန်းခွဲ မလုပ်ကိုင်သော ကျေးရွာများ မပါဝင်ပါ။)

ကျေးရွာစည်းရုံးရေးမှူး/ဝန်ထမ်းအမည် **ဒေါ်ခင်အိ**

နေ့စွဲ **၂၀၂၁.၇.၂၇**

ပြည်နယ်/တိုင်း **ရခိုင်**၊ ပြနယ် **ဇနား**၊ စက်ဝန်းအမှတ်ခြစ်ပေးပါ (✓) စက်ဝန်း(၁) စက်ဝန်း(၂) စက်ဝန်း(၃) စက်ဝန်း(၄) ကျေးရွာအုပ်စု **တိုင်း**၊ **တိုင်း**

ကျေးရွာအမည်	စတင်ရွက်မည့် လုပ်ငန်းများ	အတိုင်းအတာ	ခန့်မှန်း တိုးတက်ရေး အကန့်အသတ်ခွင့် ရှိသူများ	အဆိုပြုတင်ပြသူ	ခန့်မှန်းကျန်ကျစဉ်			
					စီမံကိန်းမှ ထည့်ဝင်မှု	ကျေးရွာမှ ထည့်ဝင်မှု	အခြားထည့်ဝင်မှု (အိမ်ခြံမြေ) အမည်/အဖွဲ့	စုစုပေါင်း
မဲ	ပြာလမ်းကြို ခင်းလမ်း	၁၀၀' ၉" x ၉'		III ကျား III ဝ III ကျား+ ဝ	၇၀၄၀၀၀			၇၀၄၀၀၀
မဲကမ်းတောစား	ပြာလမ်းကြို ခင်းလမ်း	၁၀၀' ၈" x ၅'		III ကျား III ဝ III ကျား+ ဝ	၇၀၄၀၀၀			၇၀၄၀၀၀
မားပြက်မော်	ပြာချင်းဆက် လမ်း (မဲအိ)	၁၀၀' ၅" x ၅'		III ကျား III ဝ III ကျား+ ဝ	၇၀၄၀၀၀			၇၀၄၀၀၀
				III ကျား III ဝ III ကျား+ ဝ				
				III ကျား III ဝ III ကျား+ ဝ				

ထူး ကျေးရွာအုပ်စု စီ/ထောက်ကော်မတီ ဥက္ကဋ္ဌ အမည် လက်မှတ် ရက်စွဲ

၂၅။ အစည်းအဝေးမှတ်တမ်းများ

၂၀၁၇ခုနှစ်၊ ဇွန်လ၊ ဇူလိုင်လ (၇) ရက်နေ့ နံနက် ၈း၀၀ နာရီတွင် တန်းတင်အုပ်စု မရမ်းတောင်ကျေးရွာတွင် ပြုလုပ်သော လူထုဗဟိုပြုစီမံကိန်း တတိယနှစ် မိတ်ဆက်စည်းဝေးမှတ်တမ်း

စည်းဝေးတက်ရောက်သူများစာရင်း

- (၁) ဦးခင်မောင်သိန်း (၁) - လူထုစည်းရုံးရေးမှူး
- (၂) ဒေါ်ခင်သန်းရီ - လူထုစည်းရုံးရေးမှူး
- (၃) မိုင်သန္တာ - လူထုစည်းရုံးရေးမှူး
- (၄) ဦးအောင်သန်းမြင့် - အုပ်စုအုပ်ချုပ်ရေးမှူး

(၅) ကျေးရွာလူထု ကျား (၁၈)၊ မ (၁၂) စုစုပေါင်း (၃၀)ဦး တက်ရောက်ခဲ့ပါသည်။

ရည်ရွယ်ချက်။

တတိယနှစ်လူထုဗဟိုပြု စီမံကိန်းတွင် စီမံကိန်းနှင့် ပတ်သက်သည့်သိသင့်သိထိုက်သော အဓိက အကြောင်းအရာများကို သိရှိနားလည်စေရန်၊ ကော်မတီဝင်များ ပြန်လည်ဖွဲ့စည်းရန်နှင့် ဦးစားပေးလုပ်ငန်း ခွဲများကို ရွေးချယ် ဆောင်ရွက်ရန်ရည်ရွယ်ပါသည်။

ဆွေးနွေးချက်

ရှေးဦးစွာ အုပ်စုအုပ်ချုပ်ရေးမှူး ဦးအောင်သန်းမြင့်မှ အဖွင့်အမှာစကားပြောကြားပြီး အစည်းအဝေးကို ဖွင့်လှစ်ခဲ့ပါသည်။ ထို့နောက် ဝန်ထမ်းများမှ အချင်းချင်းမိတ်ဆက်ပြီး လူထုစည်းရုံးရေးမှူး ဦးခင်မောင်သိန်း မှ လူထုဗဟိုပြုစီမံကိန်း ရည်ရွယ်ချက်နှင့် စီမံကိန်းစက်ဝန်းများအကြောင်းကို ရှင်းပြခဲ့ ပါသည်။ ပြီးနောက် စီမံကိန်းလုပ်ဆောင်ရန်အတွက် ကော်မတီဝင်များကို မဲစနစ်ဖြင့် ရွေးချယ်ပြီးရွာသူရွာသား များ၏ လိုအပ်သော ဦးစားပေးလုပ်ငန်းများကို မည်သို့မည်ပုံရွေးချယ်ရန် ပြောကြားခဲ့ပါသည်။ ရွာသားများ၏ သဘောတူညီချက် မဲစနစ်ဖြင့် ကျေးရွာစေတနာ့ဝန်ထမ်း ကျား (၁)ဦး၊ မ (၁)ဦးကို ရွေးချယ်ခဲ့ ပါသည်။ ထို့နောက် ရွာသားများ၏ သဘောတူညီချက်အရ ကော်မတီဝင်များကိုလည်း မဲစနစ်ဖြင့် ရွေးချယ်ခဲ့ ပါသည်။ ထို့နောက် ရွာသားများ၏ သဘောတူညီချက်အရ ကျေးရွာတွင် အဓိကလိုအပ်သော လုပ်ငန်းများကို လည်းရွေးချယ်ခဲ့ပါသည်။

ဆုံးဖြတ်ချက်။

ရွာသားများ၏ အများဆန္ဒသဘောတူညီချက်ရယူပြီး စေတနာ့ဝန်ထမ်း ဦးမောင်မဲတင် နှင့် ဒေါ်တင်မိုးလှိုင်တို့ကို ရွေးချယ်တင်မြှောက်ခဲ့ပါသည်။

ရွေးချယ်ခဲ့သော ကော်မတီဝင်များမှာ

- ၁။ ဦးမောင်သန်းဝင်း - စီထောက်ဥက္ကဋ္ဌ
- ၂။ ဒေါ်လှလှတင် - စီထောက်ဥက္ကဋ္ဌ
- ၃။ ဦးဘကြည် - ဝယ်ယူရေး
- ၄။ ဒေါ်မဝင်းလှ - ဝယ်ယူရေး
- ၅။ ဦးဝင်းနိုင် - ဝေဖန်အကြံပြု တိုင်ကြားဖြေရှင်းရေး
- ၆။ ဒေါ်တင်တင်သန်း - ဝေဖန်အကြံပြု တိုင်ကြားဖြေရှင်းရေး
- ၇။ ဦးသန်းဝင်း - စောင့်ကြည့်ကြီးကြပ်ရေး
- ၈။ ဒေါ်ဝင်းကြည် - စောင့်ကြည့်ကြီးကြပ်ရေး
- ၉။ ဦးခင်မောင်သန်း - လည်ပတ်ထိန်းသိမ်းရေး
- ၁၀။ ဒေါ်လှကြည်နု - လည်ပတ်ထိန်းသိမ်းရေး
- ၁၁။ ဦးဇော်ဝင်းနိုင် - စာရင်းကိုင်

ကျေးရွာမှ ရွေးချယ်သော ဦးစားပေးလုပ်ငန်းများမှာ

- ၁။ စိမ့်စမ်းရေသွယ်တန်းခြင်း
 - ၂။ ရွာတွင်းလမ်းကွန်ကရစ်ခင်းခြင်း
 - ၃။ ဘက်စုံသုံးခန်းမ တည်ဆောက်ခြင်း
- မှတ်တမ်းတင်သူ

မိုင်သန္တာ

လူထုစည်းရုံးရေးမှူး

၂၀၁၇ခုနှစ်၊ ဇန်နဝါရီလ (၁၀)ရက်နေ့ နေ့လည် (၁၂:၀၀)နာရီအချိန်တွင် တန်းတင်အုပ်စု၊ မဲကျေးရွာတွင် ကျင်းပပြုလုပ်သော အုပ်စုစည်းဝေးမှတ်တမ်း

စည်းဝေးတက်ရောက်သူများ

- ၁။ ဦးအောင်သန်းမြင့် - အုပ်စုအုပ်ချုပ်ရေးမှူး
- ၂။ ဦးခင်မောင်သိန်း (၁) - လူထုစည်းရုံးရေးမှူး
- ၃။ ဒေါ်ခင်သန်းရီ - လူထုစည်းရုံးရေးမှူး
- ၄။ မိုင်သန္တာ - လူထုစည်းရုံးရေးမှူး
- ၅။ ဒေါ်ချစ်စန္ဒီစု - လက်ထောက်နည်းပညာမှူး
- ၆။ ဒေါ်ဟန်နီဖြိုးမြတ်မင်း - လက်ထောက်နည်းပညာမှူး
- ၇။ ဒေါ်ဆန်းမြတ်သူ - လက်ထောက်နည်းပညာမှူး

ကျေးရွာကော်မတီဝင်များ ကျား (၁၈)၊ မ (၁၂) စုစုပေါင်း ၃၀ဦးတက်ရောက်ခဲ့ပါသည်။

ရည်ရွယ်ချက်။

ကျေးရွာအုပ်စုအဆင့် ကော်မတီဖွဲ့စည်းခြင်းနှင့် လူထုဗဟိုပြုစီမံကိန်း တတိယနှစ်လုပ်ငန်းခွဲများ အား လုပ်ငန်းအပေါ်မူတည်ပြီး ရန်ပုံငွေခွဲဝေခြင်း လုပ်ငန်းခွဲများ အကောင်အထည်ဖော်ဆောင်ရွက်နိုင် ရန်ရည်ရွယ်ပါသည်။

ဆွေးနွေးချက်

ရှေးဦးစွာ အုပ်စုအုပ်ချုပ်ရေးမှူး ဦးအောင်သန်းမြင့်မှ အုပ်စုရန်ပုံငွေ ခွဲဝေရာတွင် အငြင်းပွားမှု မဖြစ်စေပဲ တူညီစွာခွဲဝေပြီး အဓိကလိုအပ်သော ရွာများကို ဦးစားပေးရန်ပြောကြားခဲ့ပါသည်။ ထို့နောက် လူထုစည်းရုံးရေးမှူး ဦးခင်မောင်သိန်း(၁)မှ ဒုတိယနှစ်တွင် လုပ်ငန်းခွဲမလုပ်လိုက်ရသော ကျန်ရှိသော ရွာ (၅)ရွာကို မည်သို့ခွဲဝေကြမည်ကို ပြောကြားခဲ့ပါသည်။

ဆုံးဖြတ်ချက်

တတိယနှစ်စီမံကိန်းတွင် မဲကျေးရွာ၊ မဲကမ်းထောင်းကျေးရွာ နှင့် ဟင်းရွက်မော်ကျေးရွာတို့ လုပ်ငန်းခွဲများပြု လုပ်ရန် ဆုံးဖြတ်ခဲ့ကြပါသည်။ နောက်ဆုံး စတုတ္ထနှစ်တွင် ကျန်ရှိသော ဓါတ်တော်ကျေးရွာနှင့် ကျွဲကူးတောင်

နှစ်ရွာထဲယူရန် အုပ်စုအစည်းအဝေးတွင် ဆုံးဖြတ်ချက် ချခဲ့ကြပါသည်။ ထို့နောက်အုပ်စုစီထောက်ကော်မတီ ဝင်များကို တက်ရောက်လာသော ကျေးရွာကော်မတီများထဲမှအများသဘောတူ ရွေးချယ်ခဲ့ကြပါသည်။

တန်းတင်အုပ်စုအတွက် ရွေးချယ်ခဲ့သော အုပ်စုစီထောက်ကော်မတီဝင်များ-

- ၁။ ဦးခင်မောင်သန်း - အုပ်စုစီထောက်
- ၂။ ဒေါ်ခင်သန်းဝင်း - အုပ်စုစီထောက်
- ၃။ ဒေါ်တင်တင်စိုး - ဘဏ္ဍာရေးဥက္ကဋ္ဌ
- ၄။ ဦးအောင်တင်ဝင်း - ငွေစာရင်းကိုင်
- ၆။ ဦးမောင်မြင့်သန်း - ဝေဖန်အကြံပြု တိုင်ကြားဖြေရှင်းရေး ကိုယ်စားလှယ်
- ၇။ ဒေါ်ချေရီသန်း - ဝေဖန်အကြံပြုတိုင်ကြားဖြေရှင်းရေး ကိုယ်စားလှယ်

တန်းတင်အုပ်စုတွင် လုပ်ငန်းပြုလုပ်မည့် ကျေးရွာများနှင့် လုပ်ငန်းခွဲများ

- ၁။ မဲကျေးရွာ - ရွာလမ်း ပြန်းခင်းခြင်း
- ၂။ မဲကမ်းထောင်း - ရွာကွန်ကရစ် (ဘီးနင်းရာ)လမ်းခင်းခြင်း
- ၃။ ဟင်းရွက်မော် - ရွာချင်းဆက်မြေသားလမ်း (မဲ)သို့

အုပ်စုအစည်းအဝေးသည် ညနေ (၃းဝဝ)တွင် အောင်မြင်စွာပြီးမြောက်ခဲ့ပါသည်။

မှတ်တမ်းတင်သူ

မိုင်သန္တာ

လူထုစည်းရုံးရေးမှူး

၂၆။ ကဏ္ဍအလိုက်ဦးစားပေးဖွံ့ဖြိုးရေးလုပ်ငန်းစဉ်များ

မှောက်ထက်တွဲ (၄) မြားစသောအပိုင်းများအတွက် ဦးစားပေးဖွံ့ဖြိုးရေးလုပ်ငန်းစဉ်များအနှစ်ချုပ်

	အဆင့်	လုပ်ငန်း	မည်သည့်ဦးစားပေးလုပ်	လ/နှစ်	ကနဦးဘဏ္ဍာ(သို့) အင်အား	ပြင်ပမှရရှိသည့်ထောက်ပံ့မှု
အခြေခံအဆောက်အအုံ	၁	စိုက်ပျိုးရေးအဖွဲ့	✓	၂၀၁၇	၆၅၀၀၀၀	၇၅၀၀၀၀၀
	၂	စိုက်ပျိုးရေးအဖွဲ့	✓	၂၀၁၇	၆၅၀၀၀၀	၇၅၀၀၀၀၀
	၃		✓			
	၄		✓			
	၅		✓			
အခြေခံအဆောက်အအုံ	၁		✓			
	၂		✓			
	၃		✓			
	၄		✓			
	၅		✓			
အခြေခံအဆောက်အအုံ	၁		✓			
	၂		✓			
	၃		✓			
	၄		✓			
	၅		✓			
အခြေခံအဆောက်အအုံ	၁		✓			
	၂		✓			
	၃		✓			
	၄		✓			