

ပြည်ထောင်စုသမ္မတ မြန်မာနိုင်ငံတော်အစိုးရ
စိုက်ပျိုးရေး၊မွေးမြူရေးနှင့် ဆည်မြောင်းဝန်ကြီးဌာန
ကျေးလက်ဒေသဖွံ့ဖြိုးတိုးတက်ရေး ဦးစီးဌာန

ကြံ့ခင်းမြို့နယ်



လူထုပဟိုပြုစီမံကိန်း(ဒုတိယနှစ်စက်ဝန်း)

National Community Driven Development Project

(NCDDP)



ကျေးရွာဖွံ့ဖြိုးရေးအစီအစဉ်

Village Development Plan (VDP)

ညောင်ဝိုင်းကျေးရွာ၊ ရေနံတောင်ကျေးရွာအုပ်စု

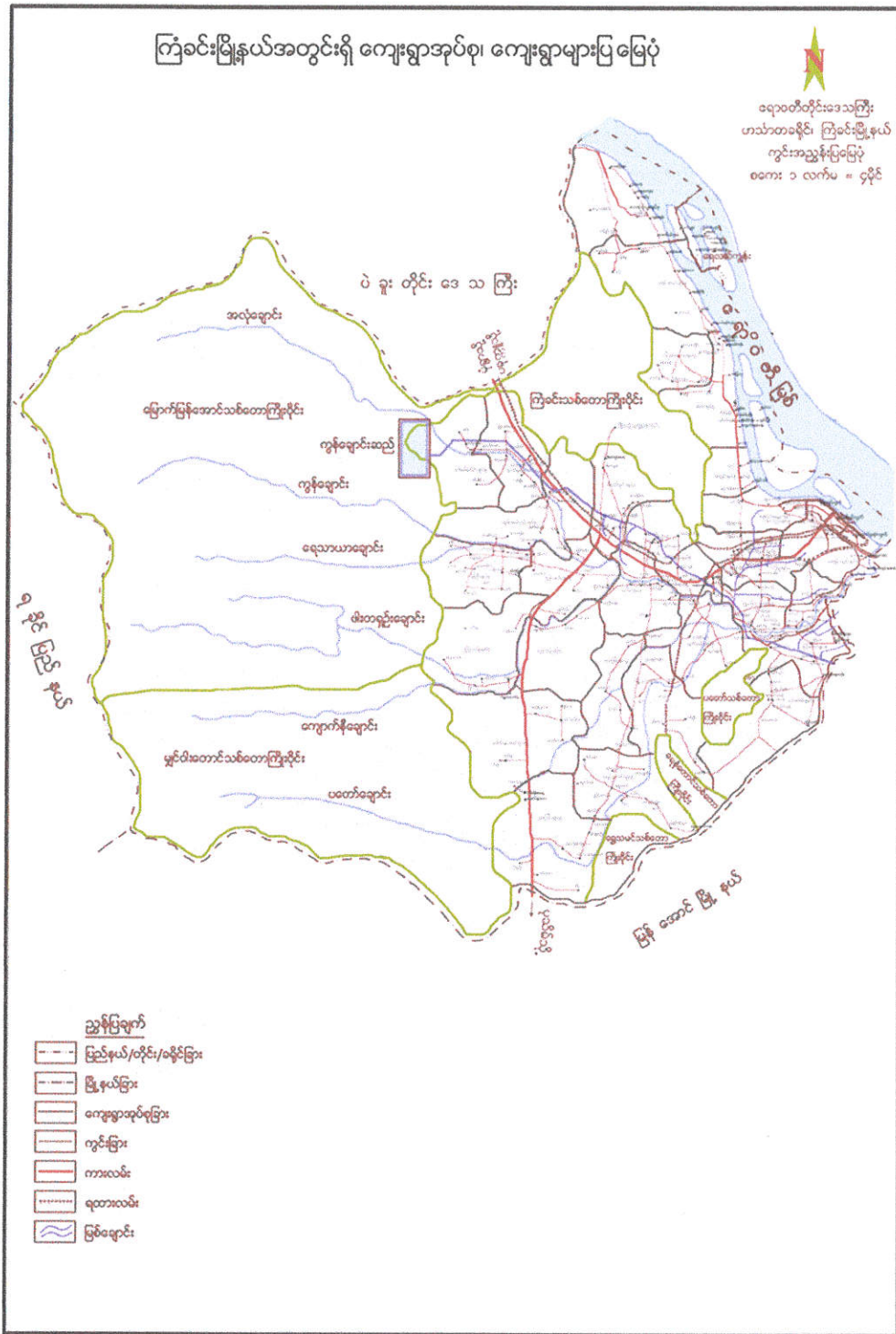
၂၀၁၇ ခုနှစ်

ကြံ့ခင်းမြို့နယ်

မာတိကာ

- ၁။ မြို့နယ်မြေပုံ
- ၂။ ကျေးရွာမြေပုံ(တည်နေရာ)
- ၃။ အုပ်စုတွင်ပါဝင်သောကျေးရွာများစာရင်း
- ၄။ ကျေးရွာအခြေခံအချက်အလက်များ
- ၅။ လူထုပူးပေါင်းပါဝင်သော လူမှုဆန်းစစ်ခြင်းနှင့်အကဲဖြတ်ခြင်းလုပ်ငန်းစဉ်
(PSA/PRA) အကျဉ်းချုပ်ဇယား
- ၆။ ကျေးရွာဖွံ့ဖြိုးရေးအစီအစဉ်အတွက်အသုံးပြုခဲ့သော PRA tools များနှင့်တစ်ခုချင်းစီ
အတွက် သုံးသပ်ချက်များ
- ၇။ ကော်မတီဝင်များရွေးချယ်ခြင်းနှင့် ကျေးရွာဖွံ့ဖြိုးရေးအစီအစဉ်ဆောင်ရွက်မှု
မှတ်တမ်းခါတ်ပုံများ
- ၈။ ကော်မတီဝင်များ စာရင်း
- ၉။ ကျေးရွာအခြေခံအချက်အလက်များ (ပုံစံ-၁)
- ၁၀။ စီမံကိန်းစက်ဝန်း အချိန်ဇယား (ပုံစံ-၂)
- ၁၁။ ကျေးရွာဖွံ့ဖြိုးရေး ဦးစားပေးအစီအစဉ် (ပုံစံ-၃)
- ၁၂။ စီမံကိန်းလုပ်ငန်းခွဲ ရွေးချယ်ခြင်း(ပုံစံ-၄)
- ၁၃။ အစည်းအဝေးမှတ်တမ်းများ
- ၁၄။ ကဏ္ဍအလိုက် ဦးစားပေးဖွံ့ဖြိုးရေးလုပ်ငန်းစဉ်များ

၁။ မြို့နယ်မြေပုံ



မြို့နယ်မြေပုံ

၃။အုပ်စုတွင်ပါဝင်သော ကျေးရွာများစာရင်း

ရေနံတောင်ကျေးရွာအုပ်စုတွင် ပါဝင်သောကျေးရွာများစာရင်းများမှာ-

၁။ ဝွေးတောက်ကုန်းကျေးရွာ

၂။ ကြည်တိုင်ကွင်းကျေးရွာ

၃။ ရေငံကျေးရွာ

၄။ အေးချမ်းမာလာကျေးရွာ

၅။ လက်ပံခုံကျေးရွာ

၆။ ကဒူးခုံကျေးရွာ

၇။ ရေနံတောင်ကျေးရွာ

၈။ သိမ်ကုန်းကျေးရွာ

၉။ ညောင်ဝိုင်းကျေးရွာ

၁၀။ ညောင်ကုန်းကျေးရွာ

၁၁။ ကွင်းလျားလေးကျေးရွာ

၁၂။ ကွင်းလျားကြီးကျေးရွာ ဟူ၍

ရေနံတောင်ကျေးရွာ အုပ်စုတွင် ကျေးရွာပေါင်း (၁၂) ရွာဖြင့် ဖွဲ့စည်းထားပါသည်။

၄။ ကျေးရွာအခြေခံအချက်အလက်များ

ကျေးရွာအခြေခံအချက်အလက်များ
ညောင်ဝိုင်းကျေးရွာ

ရေနံတောင်ကျေးရွာအုပ်စု

ညောင်ဝိုင်းကျေးရွာသည်ကြံခင်းမြို့နယ်၊ ရေနံတောင်ကျေးရွာ အုပ်စု အတွင်းရှိ ကျေးရွာတစ်ရွာဖြစ် ပါသည်။ လွန်ခဲ့သော နှစ်ပေါင်း ၁၂၀ ခန့်က အထက်အညာဒေသရှိ ညောင်ဝိုင်း(အညာညောင်ဝိုင်း)ကျေးရွာမှ တောင်သူမိသားစု ၄စု ခန့်သည်ရေတောင်ကျေးရွာနှင့် ချင်းကြီးကျေးရွာ ကြားရှိ ဖုန်းဆိုးတော များကိုရှင်းလင်းကာ တောင်ယာလုပ်ငန်းများ ကို စတင်လုပ်ကိုင်ရာမှ အစပြုခဲ့သည်။

၎င်းမိသားစု တို့သည် အညာဒေသသို့မပြန်တော့ပဲ လယ်ယာ လုပ်ငန်းများကို တိုးချဲ့လုပ်ကိုင်ရာမှ အခြေတကျ နေထိုင်ခဲ့ကြပြီး နီးစပ်ရာ ကျေးရွာများမှလည်း ပြောင်းရွှေ့လာကြရာ ယခုအခါတွင် အိမ်ခြေ အိမ်ထောင်စု ၉၁ အိမ် ရှိသော ကျေးရွာတစ်ရွာ ဖြစ်လာ ခဲ့ပါသည်။

ကျေးရွာသူ

ကျေးရွာသားများသည် လယ်လုပ်ငန်း ၊ ယာလုပ်ငန်းများ လုပ်ကိုင်ကြပြီး အများစုမှာ လက်လုပ်/ လက်စား အလုပ်သမားများဖြစ်ကြသည်။အလုပ်အကိုင် ပုံမှန် မရှိပါ။ ကျေးရွာ၏ ပညာရေး အခြေအနေမှာ မူလတန်းကျောင်း တစ်ကျောင်းသာရှိပြီး အလယ်တန်းနှင့်အထက်တန်း ဆင့်များကို ရေနံတောင် အထက်တန်းကျောင်းခွဲ သို့သွားရောက် ပညာသင်ကြားရပါသည်။ ကျေးရွာတွင် ကိုယ်ထူ ကိုယ်ထ တည်ဆောက်ထားသော စာကြည့်တိုက် တစ်ခုရှိပြီး သောကြာနေ့တိုင်း ဖွင့်လှစ် ၍ လည်ပတ်လျက်ရှိပါသည်။ မူကြိုကျောင်း ရှိပါသေးသည်။ ၂၀၁၂-၁၃ စတင်၍ ဝေါပီရှင်း ကြံခင်း ပံ့ပိုးမှု၊ကျေးရွာ လူထု၏ ပူးပေါင်းမှုဖြင့် ဆောင်ရွက်ခဲ့ကြရာ ၂နှစ်ခန့်ရှိပြီ ဖြစ်ပါသည်။

၂၀၀၆ခုနှစ်တွင် မာလာမုန်းတိုင်း တိုက်ခိုက်မှုကြောင့်

တစ်ချို့သော အိမ်များမှာ အမိုးနှင့် အကာ များပျက်စီးခဲ့သော်လည်း ကြီးမားသော ပျက်စီးမှု မရှိခဲ့ ပါ။ ပတော်ချောင်း၏ ကမ်းနဖူး တွင် တည်ရှိသောကြောင့် ချောင်းရေ တိုက်စားမှု ခံရကာ အချို့အိမ်များ ပြောင်းရွှေ့ နေထိုင်ခဲ့ကြရပါ သည်။

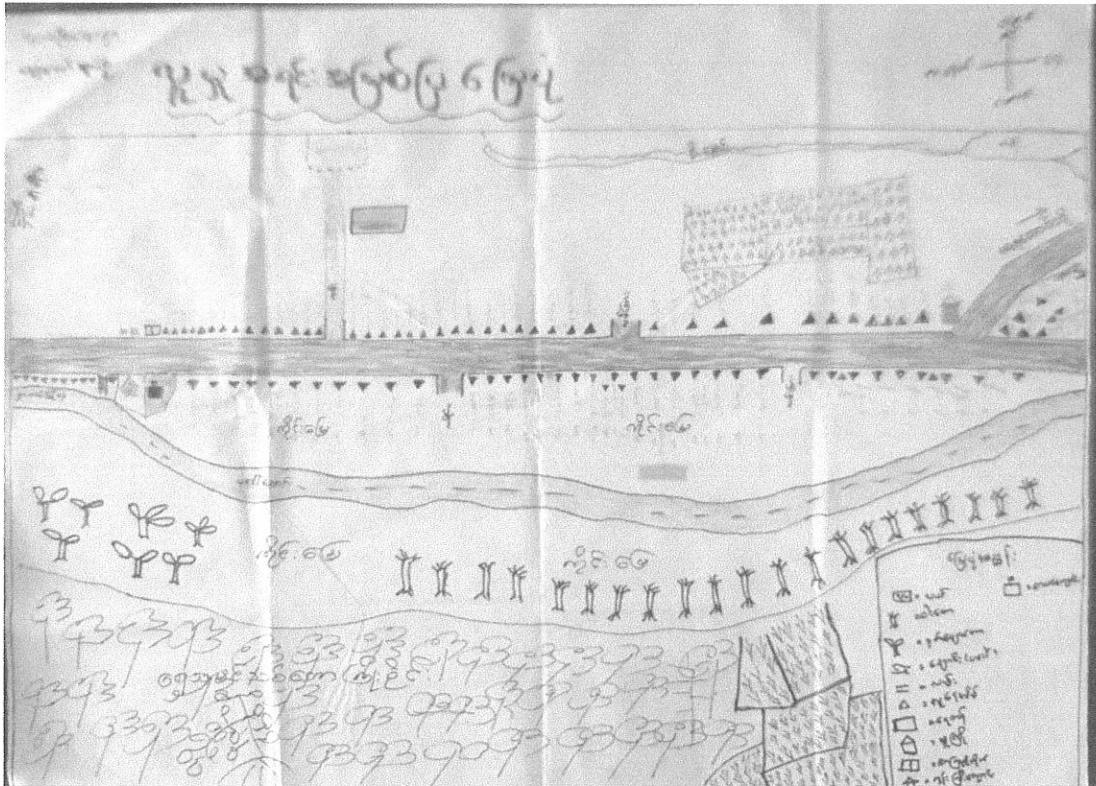
လမ်းပန်းဆက်သွယ်ရေး မှာ မြေသားလမ်းကို အသုံးပြုရပြီး ခြောက်သွေ့သော ကာလတွင် ဖုန်ထူမှု ဒဏ်ကို ခံစားရပါသည်။ကျေးရွာဖွံ့ဖြိုးရေးအတွက် ဝေါပီရှင်း ကျေးရွာအဖွဲ့ ဖွဲ့စည်းထားရှိ ပြီး ချောင်းရေတိုက်စားမှုကို ကာကွယ်နိုင်ရန် မြေကာနံရံတန်း ဆောင်ရွက်ခြင်း၊မူကြိုကျောင်း ရံပုံငွေ ရရှိရန်ဆောင်ရွက်ခြင်း လုပ်ငန်းများကို တက်ကြွစွာ ဆောင်ရွက်လျက် ရှိပါသည်။

၅။ လူထုပူးပေါင်းပါဝင်သော လူမှုဆန်းစစ်ခြင်းနှင့် အကဲဖြတ်ခြင်း လုပ်ငန်းစဉ် (PSA/PRA) အကျဉ်းချုပ်

စဉ်	အကြောင်းအရာ	ရက်စွဲ	ဦးတည်အုပ်စု	တက်ရောက်သူ			အဓိကဆွေးနွေးချက်များ
				ကျား	မ	ပေါင်း	
၁။	လူမှုနှင့်သဘာဝ အရင်းအမြစ်ပြုပြင်ခြင်း	၁၇.၅.၂၀၁၆	ရပ်မိရပ်ဖ ကော်မတီဝင်များ၊ ရပ်ရွာလူထုများ	၉	၄	၂၃	-ဒေသတွင်း သဘာဝအရင်းအမြစ်များ -လူမှုအဆောက်အအုံများ -ဘာသာရေး အဆောက်အအုံများ -လမ်းပန်းဆက်သွယ်ရေးများ
၂	ရာသီခွင်ပြ ပြကွဲဒီဇိုင်း	၁၇.၅.၂၀၁၆	ကော်မတီဝင် များနှင့် ရပ်ရွာလူထုများ	၈	၅	၂၃	-ရာသီဥတု၊ စိုက်ပျိုးရေး၊ သီးနှံများ၊ လ အလိုက်ဝင်ငွေများ၊ အလုပ်အကိုင်အ ခွင့်အလမ်းများ၊ ပွဲတော်များ၊ သဘာဝ ဘေးများ၊ လယ်ယာလုပ်ငန်းနှင့် အခြား လုပ်ငန်းများ
၃	ဥစ္စာနေအဆင့် သတ်မှတ်ခြင်း	၁၇.၅.၂၀၁၆	ချမ်းသာ၊ အလယ် အလတ်၊ နွမ်းပါး အလွန်နွမ်းပါးအုပ်စု	၈	၅	၂၃	-ကျေးရွာလူမှုစီးပွားအုပ်စုများ၊ ခွဲခြား သတ်မှတ်နိုင်ရေး -အဆင့်အလိုက် အခြေခံစံနှုန်းများ၊ အများသဘောတူ သတ်မှတ်နိုင်ရေး -ကျေးရွာ၏ လူမှုစီးပွားရေး
၄	အဖွဲ့အစည်းချိတ် ဆက်မှုပြုပြင်ခြင်း	၁၇.၅.၂၀၁၆	ကျေးရွာအုပ်ချုပ်ရေး အဖွဲ့၊ အခြားအဖွဲ့ တွင်ပါဝင်သူများ	၁၅	၂၆	၄၁	-ကျေးရွာတွင်း၊ ပြင်ပရှိအဖွဲ့အစည်းများ မည်ကဲ့သို့ ချိတ်ဆက်ဆောင်ရွက်နေပုံ
၅	ပင့်ကူအိမ်ကွန်ယက်	၁၇.၅.၂၀၁၆	ကျေးရွာရှိအမျိုးသား များနှင့်အမျိုးသမီး များ	၁၁	၈	၁၉	-နေ့စဉ်ဘဝအတွက်ဆောင်ရွက်မှုတွင် အမျိုးသားနှင့်အမျိုးသမီးတို့ ပါဝင်မှု အချိုးအမျိုးသားနှင့်အမျိုးသမီးတို့ တန်းတူအခွင့်အရေးရရှိမှု သုံးသပ်ချက်
၆	အရင်းအမြစ်များအ ပေါ် အသုံးချနိုင်မှု လွှမ်းမိုးမှုနှင့်ဆုံးဖြတ် ချက်ချိန်မူ	၁၇.၅.၂၀၁၆	ကျေးရွာအမျိုးသား များနှင့်အမျိုးသမီး များ	၈	၁၅	၂၃	-အရင်းအမြစ်များပေါ်တွင်(ကျား/မ)အ သုံးချနိုင်မှု၊ ထိန်းချုပ်မှုတွင်မည်သည့်အ ကြောင်းကြောင့်နည်း၊ -မည်သို့ညီမျှစွာ ခံစားခွင့်ရမည်နည်း။
၇	အခက်အခဲပြဿနာ	၁၇.၅.၂၀၁၆	ကော်မတီဝင်များနှင့် ရပ်ရွာလူထုများ	၂၁	၃၀	၅၁	-ဒေသဖွံ့ဖြိုးရေးအတွက် အနှောင့်အယှက် အတားအဆီး၊ အခက်အခဲများ။ - လိုအပ်ချက်များ
၈	ကျေးရွာမျှော်မှန်း ချက်များ	၁၇.၅.၂၀၁၆	ကော်မတီဝင်များနှင့် ရပ်ရွာလူထုများ	၂၁	၃၀	၅၁	-ဒေသဖွံ့ဖြိုးရေးအတွက်ဘာတွေမျှော် မှန်းထားသလဲ။ -ဘာကြောင့် မျှော်မှန်းထားသလဲ
၉	ကျေးရွာဦးစားပေးလုပ် ငန်းများ	၁၇.၅.၂၀၁၆	ကော်မတီဝင်များ၊ ရပ်ရွာလူထုများနှင့် တက်ရောက်သူအားလုံး။	၂၁	၃၀	၅၁	-အကျိုးပြုလူဦးရေ၊ အကျိုးခံစားခွင့် -လိုအပ်ချက်အဆင့်သတ်မှတ်ခြင်း။

၆။ ကျေးရွာဖွံ့ဖြိုးရေးအစီအစဉ်အတွက်အသုံးပြုခဲ့သော လူမှုဆန်းစစ်အကဲဖြတ်ခြင်းလုပ်ငန်းစဉ်များနှင့် တစ်ခုချင်းစီအတွက်သုံးသပ်ချက်များ

၆။ (က) လူမှုနှင့်သဘာဝအရင်းအမြစ်ပြုပြင်မှုနှင့် သုံးသပ်ချက်



လူမှုနှင့်သဘာဝအရင်းအမြစ်ပြုပြင်မှု

လူမှုရေးနှင့် အရင်းအမြစ်ပြုမေ့ပုံ (ဆွေးနွေးချက်နှင့်ဆန်းစစ်ချက်)

ဒေသတွင်း သဘာဝအရင်းအမြစ်များ

- ကျေးရွာအနီး ပတ်ဝန်းကျင်ရှိ ၎င်းတို့အသုံးပြုခွင့်မရသည့် ရွှေသမင်သစ်တောကြီးဝိုင်းကို လည်းတွေ့ရှိရသည်။ မြေလွတ်မြေလပ်များကို လည်းကောင်း၊ ညီညွတ်မှုမရှိသည့် ရွာတွင်းလမ်းများ၊ ဆက်သွယ်ရေးလမ်းများကိုလည်း တွေ့ရှိရပါသည်။

လူမှုအဆောက်အဦများ

- ကျေးရွာတွင် စေတီပုထိုးကျောင်းကန်များမရှိမှုကိုလည်းကောင်း၊ အသက်မွေးဝမ်းကျောင်းလုပ်ငန်းအတွက် အခက်အခဲရှိနေခြင်း၊ အခြားထူးခြားသည့် အဆောက်အဦများ မရှိခြင်း၊ ကျန်းမာရေးနှင့် ရေပေးဝေရေး၊ အသိပညာပေးမည့် စာကြည့်တိုက်စသော အခြေခံအဆောက်အဦများ လိုအပ်နေခြင်း

လမ်းပန်းဆက်သွယ်ရေး

- ဆက်သွယ်ရေးအတွက် လမ်းများရှိသော်လည်း၊ ကောင်းမွန်မှုမရှိကြောင်း စသည်တို့ကို ကျေးရွာသူ/သားများမှ ပူပေါင်းလုပ်ဆောင်ပြီး၊ အဖြေရှာတွေ့ရှိလာနိုင်ခဲ့သည်ကို သုံးသပ်တွေ့ရှိရပါသည်။

၆။ကျေးရွာဖွံ့ဖြိုးရေးအစီအစဉ်အတွက် အသုံးပြုခဲ့သော လူမှုဆန်းစစ်အကဲဖြတ်ခြင်းလုပ်ငန်းစဉ်များ
 နှင့် တစ်ခုချင်းစီအတွက်သုံးသပ်ခြင်း

၆။(ခ) လူမှုစီးပွားအဆင့်သတ်မှတ်ခြင်းနှင့် သုံးသပ်ချက်

ရေနှင့်တောင်အုပ်စု ဧကောင်ပိုင်လွှာ		၃၅၅၅ အဆင့်	သတ်မှတ်ခြင်း	
				၁၇.၁၂.၂၀၁၆
				အမျိုးသား - ၈ အမျိုးသမီး - ၁၅
အဆင့်	အခြေအနေအထား	ဒဂုံထောင်စု	ရာခိုင်နှုန်း	
က	သွယ်မို၊ ပျဉ်ထောင်၊ တိုက်ခဲ၊ လယ်ထွန်စက် ချော့ဗွေစက်၊ လယ်၊ ကိုင်း၊ ကား၊ ဆန်စက်၊ ခွား ဆိုင်ကယ်၊ လက်ဝတ်ရတနာ	၁၇	၁၈	
ခ	သွယ်မို၊ ပျဉ်ထောင်၊ ခွား၊ ကိုင်း၊ လယ်၊ ဆိုင်ကယ်၊ လက်ဝတ်ရတနာ	၃၀	၃၂	
ဂ	သစ်အိမ်၊ လက်လှုပ်လက်စား ချော့ဗွေ / ဆိုင်ကယ်၊	၆၃၃	၃၆	
ဃ	လက်လှုပ်လက်စား / ချော့ဗွေ / ဝါးအိမ်	၁၃	၁၄	
	စုစုပေါင်း	၆၃	၁၀၀	

လူမှုစီးပွားအဆင့်သတ်မှတ်ခြင်း

ဥစ္စာနေကြွယ်ဝမှုဇယား (ဆွေးနွေးခြင်းနှင့်ဆန်းစစ်ခြင်း)

- ကျေးရွာတွင် လူမှုအဆင့်သတ်မှတ်ရာတွင် (က၊ခ၊ဂ၊ဃ) အဆင့်သတ်မှတ်ပြီးရေးဆွဲခဲ့ သည်။ အဆင့်(က)အိမ်ထောင်စုများသည် ချမ်းသာသောအုပ်စု၊ အဆင့်(ခ)အိမ်ထောင် စုများသည် အသင့်အတင့်အုပ်စု၊အဆင့်(ဂ)အိမ်ထောင်စုများသည် နွမ်းပါးသောအုပ်စု၊ အဆင့်(ဃ) အိမ်ထောင်စု များသည် အလွန်နွမ်းပါးသော အုပ်စုများဟူ၍သတ်မှတ်သည်
- ချမ်းသာသောအုပ်စုမှာ (၁၇)အိမ်ထောင်စု၊ အသင့်အတင့်အုပ်စုမှာ(၃၀) အိမ်ထောင်စု၊ နွမ်းပါးသောအုပ်စုမှာ (၃၃) အိမ်ထောင်စု၊ အလွန်နွမ်းပါးသောအုပ်စုမှာ (၁၃) အိမ်ထောင်စု သတ်မှတ်ခဲ့သည်။
- လယ်ယာလုပ်ငန်း၊ တောင်ယာလုပ်ငန်းများသည် အဓိကအသက်မွေးဝမ်းကြောင်းလုပ်ငန်းများ ဖြစ်သောကြောင့် ရာသီဥတု၊ ဆန်စပါးဈေးနှုန်းများပေါ်မူတည်ပြီး ပြောင်းလဲမှုများဖြစ်ပေါ်နိုင်ပါသည်။
- နွမ်းပါး၊ အလွန်နွမ်းပါးသော အကြောင်းအရင်းများမှာ လက်လုပ်လက်စားများခြင်း၊ ပုံမှန်ဝင်ငွေရရှိရန်အတွက် အလုပ်အကိုင်ရှားပါးခြင်း၊ ဗဟုသုတနည်းပါးခြင်း။
- အစီအစဉ်ရေးဆွဲရာတွင် နွမ်းပါးသူများ၏ အားလပ်ချိန်တွင်ရေးဆွဲခြင်း၊ နွမ်းပါးသောသူ များနှင့် ကျေးရွာလူထု၏ သတ်မှတ်သောအဆင့်များ၊ ၎င်းတို့၏လိုအပ်ချက်များကို ဦးစားပေးစဉ်းစားရေး ဆွဲခဲ့သည်။
- ကျေးရွာ၏အခြေခံအဆောက်အဦများ၊ ဖွံ့ဖြိုးရေးလုပ်ငန်းများရေးဆွဲအကောင်အထည် ဖော်လုပ်ငန်းများတွင် ကျေးရွာလူထုနွမ်းပါးသူများ ဝင်ရောက်လုပ်ကိုင်ခြင်းဖြင့် လုပ် အားခရရှိပြီး ဝင်ငွေများရရှိလာမည် ဖြစ်သည်။ ဖွံ့ဖြိုးရေးလုပ်ငန်းများ ကျေးရွာတွင် လုပ်ကိုင်ခြင်းဖြင့် ကျေးရွာလူထုမှ အချိန်ကုန်မှုများလျော့လာပြီး ဖွံ့ဖြိုးတိုးတက်လာ မည်ဖြစ်သည်။

၆။ ကျေးရွာဖွံ့ဖြိုးရေးအစီအစဉ်အတွက် အသုံးပြုခဲ့သော လူမှုဆန်းစစ်အကဲဖြတ်ခြင်းလုပ်ငန်းစဉ်များ နှင့် တစ်ခုချင်းစီအတွက်သုံးသပ်ခြင်း

၆။(ဂ) ရာသီခွင်ပြက္ခဒိန်နှင့် သုံးသပ်ချက်။

ရေအောက်ဆူရဲ
ရေဘင်ပိုင်းကွေ့

ရာသီခွင်ပြက္ခဒိန်

အခြေအနေအထား	ဇူလိုင်	ဇူလိုင်	ဇူလိုင်	ဇူလိုင်	ဇူလိုင်	ဇူလိုင်	ဇူလိုင်	ဇူလိုင်	ဇူလိုင်	ဇူလိုင်	ဇူလိုင်	ဇူလိုင်
ရာသီဥတု	☀	☀	☀	☀	☀	☀	☀	☀	☀	☀	☀	☀
ပိုက်ပျိုးရွာ	☔	☔	☔	☔	☔	☔	☔	☔	☔	☔	☔	☔
ဝင်ငွေ	☞	☞	☞	☞	☞	☞	☞	☞	☞	☞	☞	☞
ကျွန်းမာရေ												
ပွဲတော်ကွင်းဝ												
ဘောက်ဆူရဲရှုရှု												
အားကစားရုံ												

ရာသီခွင်ပြက္ခဒိန်

ရာသီခွင်ပြဇယားမှဆန်းစစ်မှုရလဒ် (ဆွေးနွေးခြင်းနှင့်ဆန်းစစ်ခြင်း)

- အခြားလုပ်ငန်းများမှ ဝင်ငွေလုံလောက်မှုမရှိ(လက်လုပ်လက်စားများပြား)။
- အမျိုးသားများမှ တာဝန်ယူခွဲယူမှုနှင့် ကျား/မရေးရာ သိမြင်လာအောင် ဆွေးနွေး(အိမ်တွင်းမှုပိုင်းတွင် အမျိုးသားများတာယူရာတွင် အမျိုးသမီးများအတွက်ဝင်ငွေရရှိနိုင်၊)
- တန်းတူညီမျှမှုနှင့် သာတူညီမျှအကြောင်းဆွေးနွေး၍ ဝင်ငွေတိုးစေခြင်းကို ဆွေးနွေး။
- ကျန်းမာရေးမှာ ထူးခြားသောရောဂါ များမရှိ၊ ရာသီအကူးအပြောင်းများတွင် ကျန်းမာရေး မကောင်း၊ ကလေးငယ်များအတွက် ကျန်းမာရေးစောင့်ရှောက်မှုများမရှိ၊ ကဆုန်၊ နယုန်၊ တော်သလင်း ရာသီအကူးအပြောင်းများတွင် နှာစေး၊ ချောင်းဆိုး၊ တုတ်ကွေး ရောဂါများဖြစ်ပွားတတ်သည်။ ကျန်းမာရေးအရေးပေါ် ကြုံတွေ့ရလျှင် ဘက်ရဲ ပြည်သူ့ဆေးရုံတွင် သွားရောက်ပြသကြသည်။
- သောက်သုံးရေးဖူလုံမှုမှာ ကျေးရွာတစ်ရွာလုံးအနေဖြင့် ဖူလုံမှုရှိသည်။ ချွင်းချက်အနေဖြင့် ထုံးတောင်ပေါ်မှ စိမ့်စမ်းရေကို သွယ်ယူသုံးစွဲနေရပါသောကြောင့် ရေတွင်ထုံးဓာတ်များပြားစွာပါဝင်နေသည့် အခက်အခဲရှိနေပါသည်။
- လမ်းပန်းဆက်သွယ်ရေးအနေဖြင့် ကျေးရွာတွင် လမ်းမှာ မြေသားလမ်းဖြစ်သည်။ ကျေးရွာနှင့် အခြားကျေးရွာများသို့ဆက်သွယ်ရာတွင် လမ်းမှာ ကောင်းမွန်မှုမရှိ(မိုးတွင်းရာသီများတွင် ခက်ခဲမှုမရှိ)
- ရာသီဥတုမှာ အထူးသဖြင့် ကြံခင်းတစ်မြို့နယ်လုံးနှင့် အတိအကျတူညီစွာတည်ရှိပါသည်။
- စိုက်ပျိုးရေးလုပ်ငန်းများအဖြစ် လယ်ယာစိုက်ပျိုးရေး၊ မတ်ပဲစိုက်ပျိုးရေးများအပြင် မြေပဲစိုက်ပျိုးခြင်းများကိုလည်း ရာသီအလိုက်စိုက်ပျိုးလုပ်ကိုင်ကြပါသည်။
- ကျေးရွာ၏အဓိက ဝင်ငွေရလမ်းမှာ လယ်ယာစိုက်ပျိုးရေးလုပ်ငန်းဖြစ်၍ ပုံမှန်မရှိဝင်ငွေသီးသန့်ဟုမဖော်ပြနိုင်ပါ။

ပင့်ကူအိမ်သုံးသပ်ခြင်း၊ ဆွေးနွေးခြင်းနှင့်ဆန်းစစ်ခြင်း

- အုပ်ချုပ်ရေးပိုင်းတွင် အမျိုးသားများသာ သိသာစွာဦးဆောင်နေသည်ကိုတွေ့ရှိရပါသည်။
- အိမ်တွင်းမှုတွင် အမျိုးသမီးများက သိသာစွာဦးဆောင်နေသည်ကိုတွေ့ရပါသည်။
- အလုပ်အကိုင်အခွင့်အလမ်းတွင် အမျိုးသားများက ၈၀% ရှိနေသလို အမျိုးသမီးများကလည်း ၇၀% ရှိနေ၍ အနည်းငယ်သာသာလွန်သည်ကို တွေ့ရှိရပါသည်။
- ကျန်းမာရေးစောင့်ရှောက်မှုတွင် အခွင့်အရေးတူညီနေသည်ကိုတွေ့ရပါသည်။
- ယုံကြည်မှု/လုံခြုံမှုတွင် အမျိုးသားများက အနည်းငယ်သာ ပိုမိုအခွင့်အလမ်းရှိနေသည်ကိုတွေ့ရပါသည်။
- ဝင်ငွေရရှိမှုတွင် အလုပ်အကိုင်အခွင့်အလမ်းတူညီစွာရရှိသော်လည်း ကျား-မအခြေအနေအရ စီမံကိန်းပြင်ပလုပ်ငန်းများတွင် အမျိုးသားများက ပိုမိုရရှိနေသည်ကိုတွေ့ရပါသည်။
- ပညာရေးလက်လှမ်းမီမှုတွင် ရာခိုင်နှုန်းတူညီစွာရရှိနေပါသည်။
- အဖွဲ့စည်းပူးပေါင်းပါဝင်မှုတွင် အမျိုးသားများက ပိုမိုအခွင့်အရေးရရှိ နေသည်ကိုတွေ့ရှိခဲ့ရပါသည်။

၆။ ကျေးရွာဖွံ့ဖြိုးရေးအစီအစဉ်အတွက် အသုံးပြုခဲ့သော လူမှုဆန်းစစ်အကဲဖြတ်ခြင်းလုပ်ငန်းစဉ်များ နှင့် တစ်ခုချင်းစီအတွက်သုံးသပ်ခြင်း

၆။(င) အရင်းအမြစ်များအပေါ် အသုံးပြုမှု၊ ပိုင်ဆိုင်မှုနှင့်ထိန်းချုပ်မှုအပေါ် သုံးသပ်ချက်

အရင်းအမြစ်များ အသုံးပြုမှု၊ 17.12.2016 ရေဒုတိယအဆင့် (ဒုတိယအဆင့် စက်ဝန်း) ဧညာင်ပိုင်ကြာ		
အမျိုးအစား	အမျိုးအစား	အမျိုးအစား အမျိုးအစား
လယ်ထွန်စက် မြက်ဖြတ်စက် လှည်း နွား	ဆတ်ချုပ်စက် ဖြတ် စက် ခဲ	ချောင်း လယ် ကိုင်စွဲ လယ်ကွင်း ဆင်စိုင်းစော လယ်ယာသုံးပစ္စည်း
		ပိုင်ဆွဲဆွဲသူ ကျား - ၈ မ - ၁၅

အရင်းအမြစ်များ ပိုင်ဆိုင်မှု၊ ထိန်းချုပ်မှု၊ ရေဒုတိယအဆင့် 17.12.2016 ဧညာင်ပိုင်ကြာ ဒုတိယအဆင့် စက်ဝန်း		
အမျိုးအစား	အမျိုးအစား	အမျိုးအစား အမျိုးအစား
အင်တိုင်တော လယ်ယာသုံးပစ္စည်း လယ်ထွန်စက် လှည်း နွား	အပ်ချုပ်စက် မွှေမြေစေ့	လယ် ချောင်း လယ်ကွင်း
		ပိုင်ဆွဲဆွဲသူ ကျား - ၈ မ - ၁၅

အရင်းအမြစ်များအပေါ် အသုံးပြုမှုနှင့်ထိန်းချုပ်မှုပြပုံ

အရင်းအမြစ်ထိန်းချုပ်မှုနှင့်ပိုင်ဆိုင်မှု (ဆွေးနွေးခြင်းနှင့်ဆန်းစစ်ခြင်း)

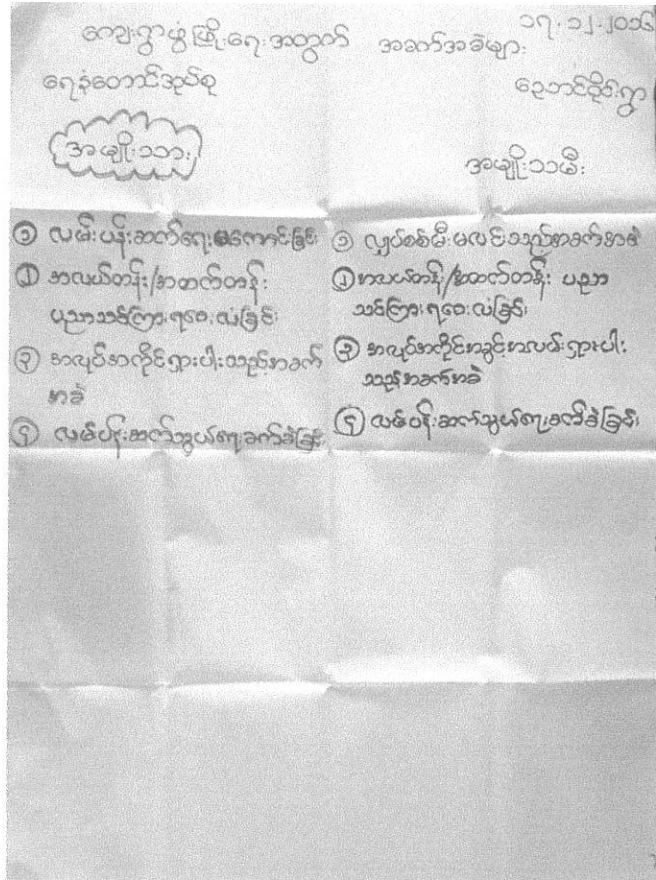
- အမျိုးသမီးများပါဝင်ဆွေးနွေးခြင်း၊ ဆုံးဖြတ်ချက်ချခြင်း၊ အကောင်အထည်ဖော်ဆောင်ရွက်ခြင်း တို့တွင် ပစ္စည်းများအား အမျိုးသားများနှင့်တန်းတူပိုင်ဆိုင်နိုင်ကြောင်းတွေ့ရှိရသည်။ အိမ်တွင်းမှုပစ္စည်းများနှင့် အိမ်မွေးတိရစ္ဆာန်များကိုသာ အမျိုးသမီးများက အသုံးပြုကြသည်ကို သာတွေ့ရှိရသည်။
- လယ်ထွန်စက်၊ မြက်ဖြတ်စက်၊ လှည်း၊ နွားကဲ့သို့သော လုပ်ငန်းသုံးပစ္စည်းများကိုသာ အမျိုးသားများ သီးသန့်အသုံးပြုကြသည်။ မွေးမြူရေးနှင့် အိမ်တွင်းမှုပစ္စည်းများကိုသာ အမျိုးသမီးများက ပိုင်ဆိုင်ထိန်းချုပ်ကြသည်။
- အမျိုးသမီးများအနေဖြင့် အမျိုးသားများနှင့်အတူ ပိုင်ဆိုင်မှု တူညီနည်းပါးကို တွေ့ရှိခဲ့ရပါသည်။
- အရင်းအမြစ်များအား ထိန်းချုပ်ခြင်း၊ ဆုံးဖြတ်ချက်ချခြင်းတို့တွင် အမျိုးသမီးများသည်လည်း အမျိုးသားများနှင့် တန်းတူပြုလုပ်နိုင်ကြောင်း၊ တန်းတူပြုလုပ်နိုင်ကြောင်း၊ တန်းတူပိုင်ဆိုင်ခွင့် ရှိကြောင်း၊ ဆွေးနွေးခြင်းဖြင့် အမျိုးသားနှင့် အမျိုးသမီးတန်းတူညီမျှမှု ရှိပေလိမ့်မည်။

အဖွဲ့အစည်းချိတ်ဆက်ပြပုံ (ဆွေးနွေးခြင်းနှင့်ဆန်းစစ်ခြင်း)

- ကျေးရွာရှိ အုပ်ချုပ်ရေးပိုင်းသည် ကျေးရွာအတွင်း ဖွံ့ဖြိုးရေးလုပ်ငန်းများ၊ အုပ်ချုပ်ရေးပိုင်းများကို အဓိကဦးဆောင်ပြုလုပ်ကြသည်။ ကျေးရွာအုပ်စုအုပ်ချုပ်ရေးမှူးနှင့်မြို့နယ် အုပ်ချုပ်ရေး မှူးနှင့် လည်းပူးပေါင်း၍ ကျေးရွာဖွံ့ဖြိုးရေးလုပ်ငန်းများကို လည်း လုပ်ဆောင်ကြသည်။
- အမျိုးသားများပါဝင်သည့် မီးသတ်အဖွဲ့မှာလည်း ဘက်ရဲမီးသတ်ဌာနဖြင့် ဆက်သွယ်၍အဖွဲ့များ ဖွဲ့စည်းထားသည်။
- အမျိုးသားများနှင့် အမျိုးသမီးများ ပါဝင်သည့် လူထုဗဟိုပြု စီမံကိန်း ကော်မတီအဖွဲ့မှာလည်း ကျေးရွာဖွံ့ဖြိုးရေးလုပ်ငန်းများကို ကျေးရွာလူထုနှင့်အတူ ပူးပေါင်းဆောင်ရွက်၍ လုပ်ဆောင်ကြသည်။
- ကျေးရွာတွင် အခြေခံပညာမူလတန်းကျောင်း၏ ကျောင်းသားလူငယ်များအတွက် ကျောင်းအကျိုးတော်ဆောင်အဖွဲ့ကို ဖွဲ့စည်းထားရှိဆောင်ရွက်လျက်ရှိပါသည်။
- ကျန်းမာရေးနှင့်ပတ်သက်သော အဖွဲ့အစည်းများကိုလည်း တွေ့ရှိရပြီး မြို့နယ်ကျန်းမာရေးဌာနနှင့် ချိတ်ဆက်ဆောင်ရွက်လျက်ရှိပါသည်။
- ဘာသာရေးနှင့်ပတ်သက်၍ စမ္မစကူးလ်အဖွဲ့ရှိပြီး မြို့နယ်အဆင့်အဖွဲ့အစည်းများနှင့် ချိတ်ဆက်ဆောင်ရွက်လျက်ရှိပါသည်။ ထို့အပြင် ပရိတ်သင်းအဖွဲ့၊ ဂေါပကအဖွဲ့များ ဖွဲ့စည်းဆောင်ရွက်လျက်ရှိသည်ကိုလည်း တွေ့ရှိရပါသည်။
- မြို့နယ် World Vision အဖွဲ့နှင့်ချိတ်ဆက်၍ ကျေးရွာဖွံ့ဖြိုးရေးအတွက် မွေးမြူရေး၊ စိုက်ပျိုးရေးလုပ်ငန်းများ၊ ငွေစုငွေချေးလုပ်ငန်းများ လုပ်ကိုင်ဆောင်ရွက်လျက်ရှိပါသည်။

၆။ ကျေးရွာဖွံ့ဖြိုးရေးအစီအစဉ်အတွက် အသုံးပြုခဲ့သော လူမှုဆန်းစစ်/အကဲဖြတ်ခြင်းလုပ်ငန်းစဉ်များ နှင့် တစ်ခုချင်းစီအတွက်သုံးသပ်ခြင်း

၆။(ဆ) အမျိုးသမီး၊ အမျိုးသားအုပ်စုများ၏ အခက်အခဲ ပြဿနာများကိုသုံးသပ်ချက်။



အခက်အခဲ ပြဿနာများ

အမျိုးသားများမှ တင်ပြသောအခက်အခဲ/ပြဿနာများ

- လမ်းပန်းဆက်သွယ်ရေးအခက်အခဲ
- အလယ်တန်း/အထက်ကျောင်းပညာသင်ကြားရေးအတွက်ခက်ခဲခြင်း
- အလုပ်အကိုင်ရှားပါးသည့်အခက်အခဲ
- ကျန်းမာရေးစောင့်ရှောက်မှုအတွက်အခက်အခဲများ
- ရာသီဥတုပုံမှန်မရှိ၍ စိုက်ပျိုးရေးလုပ်ငန်းတွင် ဆုံးရှုံးမှုကြီးမားသည့်အခက်အခဲ

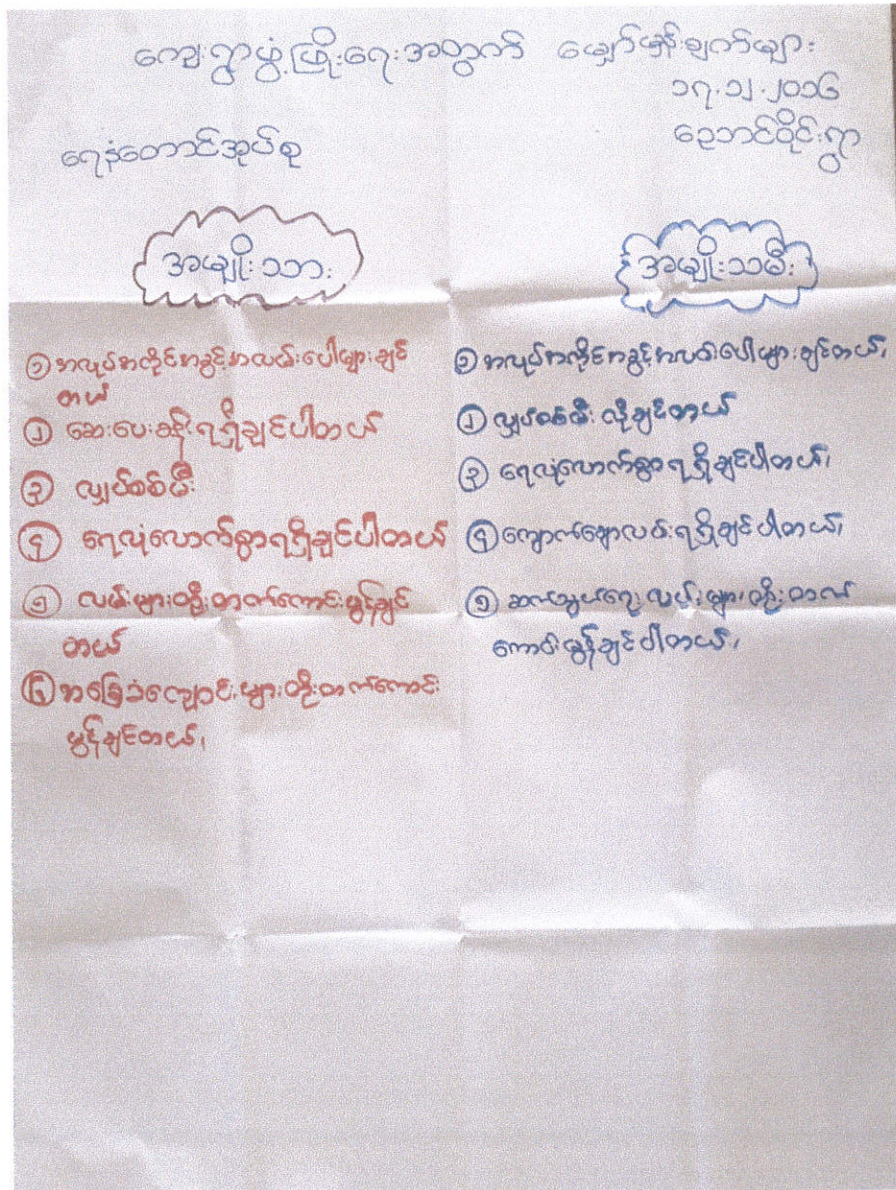
အမျိုးသမီးများမှ တင်ပြသောအခက်အခဲ/ပြဿနာများ

- လမ်းပန်းဆက်သွယ်ရေးအခက်အခဲ
- အလယ်တန်း/အထက်ကျောင်းပညာသင်ကြားရေးအတွက်ခက်ခဲခြင်း
- အလုပ်အကိုင်ရှားပါးသည့်အခက်အခဲ
- ကျန်းမာရေးစောင့်ရှောက်မှုအတွက်အခက်အခဲများ
- လျှပ်စစ်မီးမလင်းသည့်အခက်အခဲ

ထူးခြားသည်မှာ အမျိုးသား၊ အမျိုးသမီးများ၏ အခက်အခဲများတူညီနေကြသည်ကိုတွေ့ရပါသည်။

၆။ ကျေးရွာဖွံ့ဖြိုးရေးအစီအစဉ်အတွက် အသုံးပြုခဲ့သော လူမှုဆန်းစစ်အကဲဖြတ်ခြင်းလုပ်ငန်းစဉ်များ နှင့် တစ်ခုချင်းစီအတွက်သုံးသပ်ခြင်း

၆။(ဇ) ကျေးရွာမျှော်မှန်းချက် နှင့်သုံးသပ်ချက်။



ကျေးရွာမျှော်မှန်းချက်များ

အမျိုးသားများမှ တင်ပြသော မျှော်မှန်းချက်များ

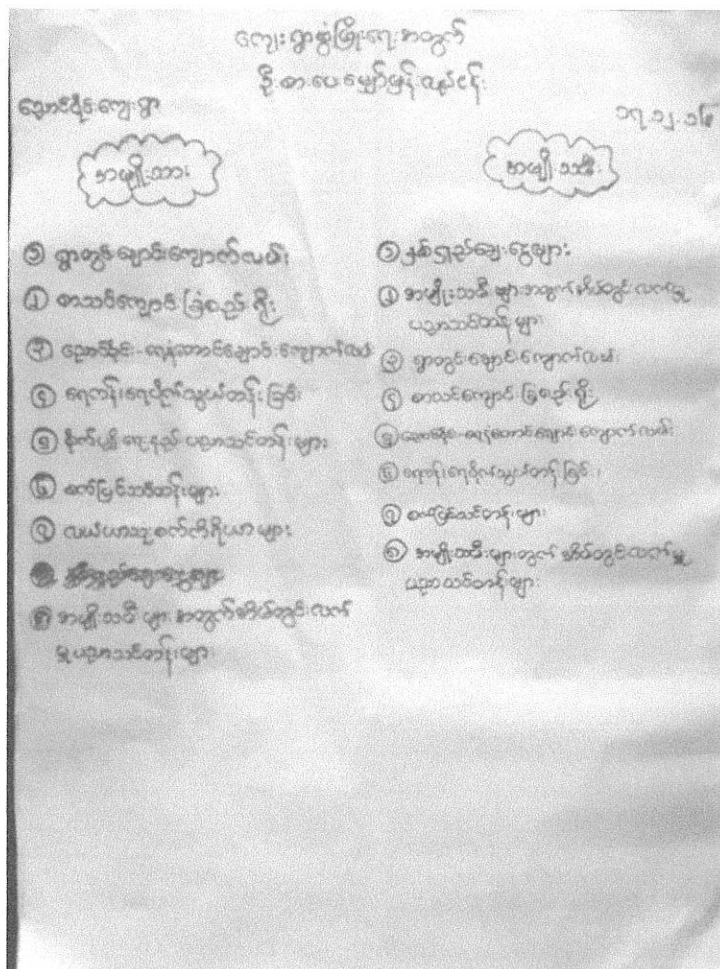
- အလုပ်အကိုင်အခွင့်အလမ်းပေါများချင်ပါတယ်
- ဆေးပေးခန်းရရှိချင်ပါတယ်
- လျှပ်စစ်မီးရရှိချင်ပါတယ်
- ရေလုံလောက်စွာရရှိချင်ပါတယ်
- လမ်းများတိုးတက်ကောင်းမွန်ချင်ပါတယ်
- အခြေခံကျောင်းများတိုးတက်ကောင်းမွန်ချင်ပါတယ်

အမျိုးသမီးများမှ တင်ပြသော မျှော်မှန်းချက်များ

- အလုပ်အကိုင်အခွင့်အလမ်းပေါများချင်ပါတယ်
- လျှပ်စစ်မီးရရှိချင်ပါတယ်
- ရေလုံလောက်စွာရရှိချင်ပါတယ်
- ဆက်သွယ်ရေးလမ်းများတိုးတက်ကောင်းမွန်ချင်ပါတယ်
- ကျောက်ချောလမ်းရရှိချင်ပါတယ်

၆။ ကျေးရွာဖွံ့ဖြိုးရေးအစီအစဉ်အတွက် အသုံးပြုခဲ့သော လူမှုဆန်းစစ်အကဲဖြတ်ခြင်းလုပ်ငန်းစဉ်များ နှင့် တစ်ခုချင်းစီအတွက်သုံးသပ်ခြင်း

၆။(ဈ) ဖွံ့ဖြိုးတိုးတက်ရေးလုပ်ငန်းဆောင်ရွက်မှုများနှင့် သုံးသပ်ချက်။



ဖွံ့ဖြိုးတိုးတက်ရေးလုပ်ငန်းလို အပ်ချက်များ

အမျိုးသားများ/အမျိုးသမီးများမှ တင်ပြသော ကျေးရွာဖွံ့ဖြိုးရေးလုပ်ငန်းများ

- ရွာတွင်းချောင်းကျောက်လမ်း
- စာသင်ကျောင်းခြံစည်းရိုး
- ညောင်ပိုင်း-ရေနံတောင်ချောင်းကျောက်လမ်း
- ရေကန်၊ ရေပိုက်သွယ်တန်းခြင်း
- လယ်ယာသုံးစက်ပြင်သင်တန်း
- စိုက်ပျိုးရေးနည်းပညာသင်တန်း
- အမျိုးသမီးများအတွက် အိမ်တွင်းလက်မှုပညာသင်တန်းများ
- နှစ်ရှည်ချေးငွေများ

၆။ ကျေးရွာဖွံ့ဖြိုးရေးအစီအစဉ်အတွက် အသုံးပြုခဲ့သော လူမှုဆန်းစစ်၊အကဲဖြတ်ခြင်းလုပ်ငန်းစဉ်များ နှင့် တစ်ခုချင်းစီအတွက်သုံးသပ်ခြင်း

၆။(ည) ကျေးရွာဦးစားပေးလုပ်ငန်းများအဆင့် သတ်မှတ်ချက်။

ကျေးရွာတော်အုပ်စု ရွာကပ်ပိုင်ရွာ		ဦးစားပေးလုပ်ငန်းများ			ဒုတိယအဆင့်ဆန်းစစ် ၃၁. ၁၂. ၂၀၁၆	
စဉ်	ဦးစားပေးလုပ်ငန်းခွဲ	အဆင့်	ဦးစားပေး အဆင့်	ခန့်မှန်းကုန် ကျစရိတ်	အကျဉ်းပြု ဦးရေ	မှတ်ချက်
၁	စာသင်ကျောင်းခြံထင်းဂျိ	၈၀၄'		၅၂၁၀၀၀		
၂	ရွာတွင်းချောင်းကျောက် ခင်းယခါ			၃၂၁၀၀၀		
၃	ညောင်စိုင်းကျွန်းတောင် ချောင်းကျောက်ခင်းယခါ			၄၀၀၀၀၀		
၄	ရေကန်နှင့်ရေပိုက်စနစ် ထုန်းခြင်း	၆၀၀၀၀၀		၄၀၀၀၀၀		

ကျေးရွာဦးစားပေးလုပ်ငန်းပြပုံ

ကျေးရွာဖွံ့ဖြိုးရေးအစီအစဉ်ဆောင်ရွက်မှု မှတ်တမ်းဓာတ်ပုံ



၇။ ကော်မတီဝင်များစာရင်း

ကျေးဇူးတင်မိန့် အထောက်အကူပြု ကော်မတီအဖွဲ့ဝင် စာရင်း			
စဉ်	အဖွဲ့	ရာထူး	အမည်
၁	ကျေးဇူးတင်/ထောက်	ဥက္ကဋ္ဌ	ဦးမြင့်ရွှေ
၂		ဥက္ကဋ္ဌ	ဖေါ်တဖြူစံ
၃	ဝယ်ယူရေးဆိုင်ကော်မတီ	ခေါင်းဆောင်	ဦးဆန်းထွန်း
၄		အဖွဲ့ဝင်	ဖေါ်ကော့ဒိုင်
၅		အဖွဲ့ဝင်	ဦးဆန်းမောင်
၆	စောင့်ကြည့်ကြီးကြပ်ရေးဆိုင်ကော်မတီ	ခေါင်းဆောင်	ဖေါ်တင်္ဂလာ
၇		အဖွဲ့ဝင်	ဖေါ်ဆန်းမောင်
၈		အဖွဲ့ဝင်	ဦးစန်းမိုး
၉	လုပ်ငန်းရေးနှင့်ပြုပြင်ထိန်းသိမ်းရေးဆိုင်ကော်မတီ	ခေါင်းဆောင်	ဖေါ်ဆန်းမောင်
၁၀		အဖွဲ့ဝင်	ဦးစန်းမိုး
၁၁		အဖွဲ့ဝင်	ဖေါ်ကော့ဒိုင်
၁၂	ကျေးဇူးတင်စာရင်းကိုင်	စာရင်းကိုင်	ဦးဗျဉ်
၁၃	အဖွဲ့ဝင်ကြီးကြပ်ရေးဆိုင်ကော်မတီ	အဖွဲ့ဝင်	ဦးစောဝင်း
၁၄		အဖွဲ့ဝင်	ဖေါ်ပပေ
၁၅	စောင့်ကြည့်ထိန်း	အဖွဲ့ဝင်	ဦးစန်း
၁၆		အဖွဲ့ဝင်	ဖေါ်တင်္ဂလာ



ပုံစံ - ၈ - ၁ ကျေးရွာအခြေခံအချက်အလက်များ (Form PC 1)

လမ်းညွှန်ချက်၊ ကျေးရွာတစ်ရွာသို့ ပထမဆုံးမိတ်ဆက်ခရီး သွားရောက်သောအခါ လူထုစည်းရုံးရေးမှူးသည် ကျေးရွာခေါင်းဆောင်များအား ကျေးရွာအချက်အလက်များကို မေတ္တာရပ်ခံ၍ တောင်းခံရသည်။ ဤအချက်အလက်များကို စီမံကိန်းမိတ်ဆက်အစည်းဝေးမတိုင်မီတောင်းခံရမည်။ စီမံကိန်းမိတ်ဆက်အစည်းဝေးတွင် လူထုစည်းရုံးရေးမှူးသည် ဤအချက်အလက်များအား စစ်ဆေးပြီး မှန်ကန်အောင်ပြုလုပ်ရမည်။ ပြီးနောက်တွင် လူထုစည်းရုံးရေးမှူးမှ သတင်းအချက်အလက်ထဲသို့ Tablets မှ တဆင့် ဖြည့်သွင်းရမည်။

ကျေးရွာအုပ်ချုပ်ရေးမှူး အမည် ဦး နွဲ့ ဝင်း	ကျေးရွာအုပ်ချုပ်ရေးမှူး၏ ဖုန်းနံပါတ် -	လူထုစည်းရုံးရေးမှူး၏ အမည် ဒေါ်အိမ်မြတ် မှန်
ပြည်နယ်တိုင်းဒေသကြီး	မြို့နယ်	ကျေးရွာ

က။ လူဦးရေ

လူမျိုးစု	အိမ်ထောင်စုအရေအတွက်	ကိုးကွယ်သည့်ဘာသာ	အိမ်ထောင်စုအရေအတွက်
လူမျိုးစု (၁) - မြန်မာ	၉၅	ဘာသာ (၁) - ဗုဒ္ဓ	၉၅
လူမျိုးစု (၂) -----		ဘာသာ (၂) -----	
လူမျိုးစု (၃) -----		ဘာသာ (၃) -----	
လူမျိုးစုရော စုစုပေါင်း	၁	ဘာသာရော -----	
	အရေအတွက်		
မသန်စွမ်းသူများ	ကျား - ၂		
သက်ကြီးရွယ်အိုများ (၆၅ နှစ် နှင့် အထက်)	ကျား ၆၊ မ = ၁၀		
စစ်ဘေးရှောင်	-	-	-

	အမျိုးသား (အရေအတွက်)	အမျိုးသမီး (အရေအတွက်)
လူဦးရေ	၁၆၇	၁၇၅
လူမျိုးစု (၁) - မြန်မာ	၁၆၆	၁၇၅
လူမျိုးစု (၂) - မြန်မာ	၁	
လူမျိုးစု (၃) -----		
အိမ်ထောင်ဦးစီး	၈၂	၁၁

(ခ) အခြေခံအဆောက်အအုံ အသုံးအဆောင်များ

စာသင်ကျောင်း	အမှတ် ခြစ်ပါ	ကျန်းမာရေး	အမှတ် ခြစ်ပါ	ဘာသာရေး အဆောက် အအုံများ	အမှတ် ခြစ်ပါ
အထက်တန်းကျောင်း	<input type="checkbox"/>	ဆေးရုံ	<input type="checkbox"/>	စေတီ	<input checked="" type="checkbox"/>
အလယ်တန်းကျောင်း	<input type="checkbox"/>	ကျန်းမာရေးဌာန	<input type="checkbox"/>	ဘုန်းကြီးကျောင်း	<input checked="" type="checkbox"/>
မူလတန်းကျောင်း	<input checked="" type="checkbox"/>	ကျန်းမာရေးဌာနခွဲ	<input type="checkbox"/>	ဟိန္ဒူဘုရားကျောင်း	<input type="checkbox"/>
မူကြိုကျောင်း	<input checked="" type="checkbox"/>	ဆေးပေးခန်း	<input type="checkbox"/>	ခရစ်ယာန်ကျောင်း	<input type="checkbox"/>



အခြား	<input type="checkbox"/>	အခြား	<input type="checkbox"/>	ဗလီ	<input type="checkbox"/>
				အခြား	<input type="checkbox"/>
မှတ်ချက် World Vision ဧည့်သည်များ		မှတ်ချက်		မှတ်ချက်	

(ဂ) ကျွမ်းကျင်သူများမှတ်တမ်း (ကျေးရွာတွင်နေထိုင်သော သို့မဟုတ် တခြားရွာမှလာရောက်သော ကျွမ်းကျင်သူများ)

(၁) စာသင်ကျောင်း			(၂) ကျန်းမာရေး			(၃) လက်မှုပညာရှင်		
	ရွာတွင်နေထိုင်သူ	အခြားရွာမှလာသူ		ရွာတွင်နေထိုင်သူ	အခြားရွာမှလာသူ		ရွာတွင်နေထိုင်သူ	အခြားရွာမှလာသူ
မူလတန်းပြဆရာ/မ	<input checked="" type="checkbox"/>	<input checked="" type="checkbox"/>	ဆရာဝန်	<input type="checkbox"/>	<input type="checkbox"/>	လက်သမား	<input checked="" type="checkbox"/>	<input type="checkbox"/>
အထက်တန်းပြဆရာ/မ	<input type="checkbox"/>	<input type="checkbox"/>	လက်ထောက်ကျန်းမာရေးမှူး	<input type="checkbox"/>	<input type="checkbox"/>	ပန်းရံ	<input type="checkbox"/>	<input type="checkbox"/>
အလယ်တန်းပြဆရာ/မ	<input type="checkbox"/>	<input type="checkbox"/>	အမျိုးသမီးကျန်းမာရေးဆရာမ	<input type="checkbox"/>	<input type="checkbox"/>	လျှပ်စစ်ကျွမ်းကျင်၊ မီးသမား	<input type="checkbox"/>	<input type="checkbox"/>
မူကြိုဆရာ/မ	<input checked="" type="checkbox"/>	<input checked="" type="checkbox"/>	သားဖွားဆရာမ	<input type="checkbox"/>	<input type="checkbox"/>	ရေပိုက်သွယ်သူ	<input checked="" type="checkbox"/>	<input type="checkbox"/>
အခြား	<input type="checkbox"/>	<input type="checkbox"/>	ပြည်သူ့ကျန်းမာရေးလုပ်သား	<input type="checkbox"/>	<input type="checkbox"/>	စက်ပြင်ဆရာ	<input type="checkbox"/>	<input type="checkbox"/>
မှတ်ချက်			မှတ်ချက်			မှတ်ချက်		

(ဃ) ကျေးရွာသို့ ရောက်ရှိနိုင်သည့် လမ်းအခြေအနေ / ကျေးရွာတစ်ရွာသည် ၎င်း၏ ကျေးရွာအုပ်စုနှင့် ဆက်သွယ်ထားသော လမ်းအခြေအနေ (အောက်ပါတို့ကိုပိုင်းပါ)

ကျောက်ကြမ်းလမ်း: _____ ကတ္တရာလမ်း: _____ ကွန်ကရစ်လမ်း: _____ မော်တော်ဆိုင်ကယ်လမ်း: _____
 ကျောက်ခင်းလမ်း: _____ **မြေသားလမ်း:** _____ လူသွားလမ်း: _____ အခြား: _____

(င) ကျေးရွာဖွံ့ဖြိုးမှုစီမံချက် ပိုင်းပါ

(၁) လူထုဗဟိုပြုစီမံကိန်းမစတင်မီ ဤကျေးရွာတွင်ကျေးရွာဖွံ့ဖြိုးမှု စီမံချက်ရှိခဲ့ပါသလား? **ရှိပါသည်**/မရှိပါ/မသိပါ

(၂) ရှိခဲ့ပါလျှင် ဤစီမံချက်ကို မည်သည့် ခုနှစ်တွင်ပြင်ဆင်ခဲ့ပါသနည်း? **နှစ် ၂၀၁၁** -/မသိပါ

(၃) ဤစီမံချက်ကို မြို့နယ်မှအတည်ပြုခဲ့ပါသလား? **ပြုခဲ့ပါသည်**/မပြုခဲ့ပါ/မသိပါ

(စ) ခရီးအကွာအဝေး

(၁) ဤကျေးရွာ၏ဗဟိုမှ ၎င်းကျေးရွာအုပ်စု၏ဗဟိုအထိ ခရီးမိုင်မည်မျှကွာဝေးသနည်း? မိုင် **၁.၅** -/မသိပါ

(၂) ဤကျေးရွာမှ ၎င်းကျေးရွာအုပ်စုဗဟိုအထိ သွားလာရာတွင်ကြာမြင့်သည့်အချိန်။

ခြောက်သွေ့ရာသီတွင်ကြာချိန် **၁၀ မိနစ်** ----- ထော်လာဂျီ **မော်တော်ဆိုင်ကယ်** / ခြေလျှင်/လား/မော်တော်ဘုတ်/ အခြား: -----

မိုးရာသီတွင်ကြာချိန် **၂၀ မိနစ်** ----- ထော်လာဂျီ **မော်တော်ဆိုင်ကယ်** / ခြေလျှင်/လား/မော်တော်ဘုတ်/ အခြား: -----

(ဆ) ပတ်ဝန်းကျင်ဆိုင်ရာ သဘာဝဘေးအန္တရာယ်

ဤကျေးရွာတွင် ရေကြီးခြင်းကဲ့သို့ သဘာဝဘေးအန္တရာယ်ကျရောက်ဖူးခြင်း ရှိပါသလား။

မရှိပါ ရှိပါသည် ရှိလျှင်ဖော်ပြပါ **၂၀၁၆ ဇူလိုင်လ** -----



(ဇ) ကျေးရွာတွင် ဖွဲ့စည်းထားသော အဖွဲ့အစည်းများ

လူထုဗဟိုပြုစီမံကိန်းမတိုင်မီ ဤကျေးရွာတွင် ကျေးရွာဖွံ့ဖြိုးရေးအတွက် အစိုးရ (သို့) ရွာသားများကိုယ်တိုင်(သို့) စီမံကိန်းတစ်ခုခုမှ ဖွဲ့စည်းထားသည့် အဖွဲ့အစည်းများရှိပါသလား။

(၁) Werk Vikon -----

(၂) -----

ကျေးရွာခေါင်းဆောင်


အမည် ဒီးဗျိုဝင်း

လက်မှတ် [Signature] နေ့စွဲ ၁၇.၁၂.၂၀၁၆

လူထုစည်းရုံးရေးမှူး

အမည် ဒေါ်ခင်မြတ်ဖြူ

လက်မှတ် [Signature] နေ့စွဲ ၁၇.၁၂.၂၀၁၆





ပုံစံ ၀.၂ - စီမံကိန်းအစီအစဉ်များအတွက် ဝန်ထမ်းများ (PC 2)

လမ်းညွှန်ရှာဖွေမှု - သက်ဆိုင်ရာလုပ်ငန်းများအတွက် အောက်ဖော်ပြပါ အချက်အလက်များကို ဖြည့်စွက်ပေးရမည်။

အတွက်ပုံစံပုံစံကို ဖြည့်စွက်ပေးရမည်။

စည်းရုံးရေးမှု/ဝန်ထမ်း အမည် _____ ဦးစီးထုတ်ပြန်ရန် ဖြစ်စေရန် (၂) □ စက်ဝန်း (၃)

စနစ် အမျိုးအမည် _____ ဦးစီးထုတ်ပြန်ရန် ဖြစ်စေရန် (၂) □ စက်ဝန်း (၃)

အရာဝတ္တရပ် ခေါ်ဆိုခြင်း ဖြစ်စေရန် ဖြစ်စေရန်

စီမံကိန်းအစီအစဉ်အဖွဲ့	အစီအစဉ်အဖွဲ့အစည်းအဖွဲ့အစည်း	စနစ်		အစီအစဉ်အဖွဲ့အစည်းအဖွဲ့အစည်း				
		စတင်သည့်နေ့	ပြီးစီးသည့်နေ့	အမျိုးသားအရေအတွက်	အမျိုးသမီးအရေအတွက်	အိမ်ထောင်စုအရေအတွက်	လူမျိုးစုအရေအတွက်	
၁. ကျေးရွာစီမံကိန်း မိတ်ဆက်အစည်းအဝေး		၂၀၁၅.၁၀.၁၆	၂၀၁၅.၁၂.၁၆	၁၅	၂၆	၄၁	၄၁	မဟာ
၂. ကျေးရွာစီမံကိန်း ဖြစ်ပေါ်စေရန်အတွက် အစည်းအဝေး		၂၀၁၅.၁၂.၁၆	၂၀၁၅.၁၂.၁၆	၂၀	၃၆	၅၆	၅၆	မဟာ
၃. ကျေးရွာအုပ်စု လုပ်ငန်း ထုတ်ပြန်ရေးရာအစည်းအဝေး		၂၀၁၅.၁၂.၁၆	၂၀၁၅.၁၂.၁၆	၂၆	၂၀	၃၃	၂၀	မဟာ
၄. ပြည်သူ့ဝန်ထမ်းများအား ရွေးချယ်စဉ်းစားရန် အစည်းအဝေး		၂၀၁၅.၁၂.၁၆	၂၀၁၅.၁၂.၁၆	၂၆	၂၀	၃၃	၂၀	မဟာ
၅. ပြည်သူ့ဝန်ထမ်းများအား ရွေးချယ်စဉ်းစားရန် အစည်းအဝေး		၂၀၁၅.၁၂.၁၆	၂၀၁၅.၁၂.၁၆	၂၆	၂၀	၃၃	၂၀	မဟာ
၆. စီမံကိန်းလုပ်ငန်း စီမံခန့်ခွဲရေးအဖွဲ့အစည်း		မရှိ	မရှိ	မရှိ	မရှိ	မရှိ	မရှိ	မရှိ
၆.၀၁ စီမံကိန်းလုပ်ငန်း အစည်းအဝေး		၂၀၁၅.၁၂.၁၆	၂၀၁၅.၁၂.၁၆	၂၆	၂၀	၃၃	၂၀	မဟာ

၂၀၁၅ ခုနှစ် ဇူလိုင်လ ၁၆ ရက်နေ့



ပုံစံ - ၀ - ၃ ကျေးရွာဖွံ့ဖြိုးရေး ဦးစားပေးအစီအစဉ် (Form PC 3)

လမ်းညွှန်ချက်၊ အဆင့်(၃) ကျေးရွာမှော်မှန်းချက်အစည်းအဝေး ပြီးဆုံးသောအခါ ကျေးရွာစီမံကိန်း အထောက်အကူပြု ကော်မတီသည် လူထုစည်းရုံးရေးမှူးအကူအညီဖြင့် ဤပုံစံကိုပြည့်စုံအောင် ဖြည့်သွင်းရမည်။

လူထုစည်းရုံးရေးမှူး/ဝန်ထမ်း အမည် **ဒိုးခင်ဦးလွင် / ဒေါ်စင်မြတ်မွန်**

နေ့စွဲ **၁၈.၁၂.၁၆** စက်ဝန်းအား အမှတ်ခြစ်ပါ (✓) စက်ဝန်း(၁)
 စက်ဝန်း(၂) စက်ဝန်း(၃) စက်ဝန်း(၄)

ပြည်နယ်/တိုင်း/ရေဝေ/မြို့နယ် **ကြာဇွန်** မြို့နယ် ကျေးရွာအုပ်စုအမည် **ကျေးရွာ ညောင်ပိုင်**

က။ အခက်အခဲအတားအဆီးများအားဆွေးနွေးခြင်း - ယခုလက်ရှိအခြေအနေတွင် ဤကျေးရွာဖွံ့ဖြိုးတိုးတက်ရေးအတွက် အဓိက အခက်အခဲအတားအဆီးများသည် မည်သည်များဖြစ်ပါသနည်း။ (အမျိုးသား/သမီး အနည်းဆုံးအခက်အခဲ ၅ ခုစီဖော်ပြပါ)

အမျိုးသား အဖွဲ့မှ တင်ပြသောအခက်အခဲအတားအဆီးများ	အမျိုးသမီး အဖွဲ့မှတင်ပြသောအခက်အခဲအတားအဆီးများ
၁ ငါးဖမ်းသက်သွယ်ရေးမကောင်းခြင်း	၁ ကျွန်းမာရေးစောင့်ရှောက်မှုအခက်အခဲ
၂ အလယ်တန်း၊ အထက်တန်း ပညာရေးဌာန မရှိ စေးလံခြင်း။	၂ လျှပ်စစ်ဓာတ်အားမရသေးခြင်းအခက်အခဲ
၃ ကျွန်းမာရေးစောင့်ရှောက်မှုအခက်အခဲ	၃ ဆက်သွယ်ရေးလမ်းများမကောင်းခြင်း။
၄ အလုပ်အကိုင် ဌာနမရှိခြင်းအခက်အခဲ	၄ စေးလံစွာပူသောအခက်အခဲအတားအဆီးများရှိခြင်း
၅ ဂုဏ်ထူးဆောင်များနှင့်အညီ စီမံပျိုးထောင်ရေးတွင် ဆုံးရှုံးမှုကြီးမားလာခြင်းအခက်အခဲ	၅ အလုပ်အကိုင် ဌာနမရှိခြင်းအခက်အခဲ
၆	၆
၇	၇

ခ။ မှော်မှန်းခြင်း - နောင်လာမည့် (၅)နှစ် အတွင်း ကျေးရွာဖွံ့ဖြိုးရေး မှော်မှန်းလျာထားချက်များအား တင်ပြပါ။

အမျိုးသားအဖွဲ့မှ တင်ပြသောမှော်မှန်းချက်များ	အမျိုးသမီးအဖွဲ့မှ တင်ပြသောမှော်မှန်းချက်များ
၁ လမ်းများ ဆိုးရွားစွာပျက်စီးခြင်း	၁ အလုပ်အကိုင်အခွင့်အလမ်းပေါများစွာရရှိရမည်။
၂ လျှပ်စစ်ဓာတ်အား မရရှိခြင်း	၂ ဆက်သွယ်ရေး (ငါးဖမ်း) ကောင်းမွန်စွာ ဖြည့်စွက်ရမည်။
၃ စင်္ကြံပျက်စီးခြင်းများကြောင့် အခက်အခဲ	၃ ရေလုံလောက်စွာ ရရှိခြင်း
၄ ရေလုံလောက်စွာ ရရှိခြင်း	၄ လျှပ်စစ်ဓာတ်အားစီမံခန့်ခွဲရေး ဖြည့်စွက်ရမည်။
၅ အလုပ်အကိုင်ပေါများစွာရရှိရမည်။	၅ ကျောက်ချောလမ်းဖွဲ့စည်းခြင်း
၆ ကျွန်းမာရေးစောင့်ရှောက်မှု အခက်အခဲ	၆
၇	၇



ဂ။ လူထုစီမံကိန်း၏ လာမည့် (၃) နှစ်အတွက် အကျုံးဝင်သော ဦးစားပေး ဖွံ့ဖြိုးတိုးတက်မှု လုပ်ငန်း အစီအစဉ်များအားဖော်ပြပါ။

အဆင့်	ကျေးရွာအတွက် ဦးစားပေး ဖွံ့ဖြိုးတိုးတက်မှု လုပ်ငန်းစဉ်များ	အဆိုပြုသူ (အမျိုးသားများ/ အမျိုးသမီးများ/အမျိုးသား+ အမျိုးသမီး)	ခန့်မှန်းကုန်ကျ စရိတ်	အကျိုးခံစားခွင့်ရှိသူ ခန့်မှန်းခြေ အရေအတွက်
၁	ရွာတွင်း ချွင်းကျောက်ခင်း ဖြစ်	အမျိုးသား+အမျိုးသမီး	၃၂ ဘီဒိုး	၃၄၂ ဦး
၂	စာဖတ်ကျောင်း ဖြစ်လာရေး	အမျိုးသား+အမျိုးသမီး	၅၃ ဘီဒိုး	၃၄၂ ဦး
၃	စောင်စိုင်း ရေနေ တောင် ချွင်းကျောက်ခင်း ဖြစ်	အမျိုးသား+အမျိုးသမီး	၇၀ ဘီဒိုး	၃၄၂ ဦး
၄	ရေအချိန်ရေညှိသွယ် ဖြစ်	အမျိုးသား+အမျိုးသမီး	၇၀ ဘီဒိုး	၃၄၂ ဦး
၅				
၆				
၇				
၈				

ဃ။ လူထုစီမံကိန်း၏ လာမည့် (၃) နှစ်အတွက် အကျုံးဝင်သော ဦးစားပေး ဖွံ့ဖြိုးတိုးတက်မှု လုပ်ငန်း အစီအစဉ်များအားဖော်ပြပါ။

အဆင့်	ကျေးရွာအတွက် ဦးစားပေး ဖွံ့ဖြိုး တိုးတက်မှု လုပ်ငန်းစဉ်များ	အဆိုပြုသူ (အမျိုးသားများ/ အမျိုးသမီးများ/အမျိုးသား+ အမျိုးသမီး)	အခန်းကဏ္ဍ
၁	စိုက်ပျိုးရေး နည်းပညာပေး ဆင်တန်းခြင်း	အမျိုးသား	
၂	လူထုချွင်းကျွတ်ထုတ်ပြင် ဆင်တန်း	အမျိုးသား+အမျိုးသမီး	
၃	ဖလှယ်သစ်ပင် စက်ကိရိယာ များ	အမျိုးသား+အမျိုးသမီး	
၄	နှစ်စဉ်ချွေးငွေမျှဝေ	အမျိုးသမီး	
၅	အမျိုးသမီးများ အတွက် နှစ်စဉ် တွင်းယက်မှု ပညာဆိုင်ရာများ	အမျိုးသား+အမျိုးသမီး	

ဥက္ကဋ္ဌ ၊ ကျေးရွာစီမံကိန်းအထောက်အကူပြုကော်မတီမှ အတည်ပြုသည်။

အမည် ----- ဦး ခြင်္သေ့ ----- လက်မှတ် ----- နေ့စွဲ ၁၈.၁၂.၁၆ -----

ဒေါ်စာခြင်စိုး 

ပုံစံ - ၀ - ၄ ကျေးရွာအုပ်စုစီမံကိန်းလုပ်ငန်းခွဲရွေးချယ်ခြင်းပုံစံ (Form PC-4)

လမ်းညွှန်ဖက်၊ စီမံကိန်းလုပ်ငန်းခွဲရွေးချယ်မှုအစည်းအဝေးပြီးနောက်တွင် ကျေးရွာအုပ်စု CF/TF တို့၏ အတည်ပြုချက်ကို ကျေးရွာစီထောက်တော်မတီမှ လက်မှတ်ရေးထိုးပြီး အဆိုပါပုံစံအား ပြည့်စုံအောင်ဖြည့်သွင်းရမည်။ ဤပုံစံအား ပြည့်စုံစွာဖြည့်သွင်းပြီးပါက ကျေးရွာအုပ်စုမှ ဖြိုဖက်ထောက်ရေးစီမံချက်တွင် TPIC သို့ ဖော်ပြချက်အတွက် နောက်ဆက်တွဲအဖြစ် ထားရှိရမည်။ CF မှ ကျေးရွာတစ်ရွာချင်းစီ စီမံကိန်းလုပ်ငန်းခွဲစီရင်ရာ အချက်အလက်များကို MIS သို့ ထည့်သွင်းရမည်။ (ယခုနစ်စီမံကိန်းလုပ်ငန်းခွဲ မလုပ်ကိုင်သော ကျေးရွာများ မပါဝင်ပါ။)

ကျေးရွာစုစုရွေးချယ်မှု/လုပ်ငန်းစဉ်အမည် ဦးဦးဦးကျွန်း၊ ဦးမြတ်မင်း ဝန်းကျင်

နေ့စွဲ ၂၀၁၂.၂၀.၂၀ စက်ဝန်းအားအမှတ်ပြင်ပေးပါ။ (V) စက်ဝန်း(၂) စက်ဝန်း(၃) စက်ဝန်း(၄)

ပြည်နယ်/တိုင်း ကျေးရွာအုပ်စု ကြီးမင်း ကြီးမင်း

ကျေးရွာအမည်	ထောက်ပံ့မှုပေးသည့် လုပ်ငန်းများ	အတိုင်းအတာ	ခန့်မှန်း တိုက်ရိုက် အကျိုးစီးပွား ရှိသူများ	အဆိုပြုတင်ပြသူ	ခန့်မှန်းကျန်ကျစိတ်		
					စီမံကိန်းမှ ထည့်ဝင်မှု	ကျေးရွာမှ ထည့်ဝင်မှု	အခြားထည့်ဝင်မှု (မရှိ/ပြုပါ)
ကျေးရွာအမည် - ကျေးရွာအုပ်စု၊ ကနဦး	ကျေးရွာအုပ်စု၊ ကနဦး	၇၀' x ၅'	၁၄၆ ဦး	<input type="checkbox"/> ကျား <input type="checkbox"/> မိန်းမ <input checked="" type="checkbox"/> အကျား + မ	၁၂၅၁ ဦး	-	၁၂၅၁ ဦး
ကျေးရွာအမည် - ကျေးရွာအုပ်စု၊ ကနဦး	ကျေးရွာအုပ်စု၊ ကနဦး	၄၅၅၂ x ၁၂'	၁၇၄ ဦး	<input type="checkbox"/> ကျား <input type="checkbox"/> မိန်းမ <input checked="" type="checkbox"/> အကျား + မ	၅၂၁ ဦး	-	၅၂၁ ဦး
ကျေးရွာအမည် - ကျေးရွာအုပ်စု၊ ကနဦး	ကျေးရွာအုပ်စု၊ ကနဦး	၂၀၀၀၅၂၊ ၂၂၊ ၃	၂၀၄ ဦး	<input type="checkbox"/> ကျား <input type="checkbox"/> မိန်းမ <input checked="" type="checkbox"/> အကျား + မ	၆၀၁ ဦး	-	၆၀၁ ဦး

ရေငံ	စင်စတုရန်း + ရေတံပေါ် + ရေပိုင်း-ရေရစ်	6' x 7' စက်ရုံ ပိုက် 441' 1 ပစ္စည်း 40'	၂၅၀ ဦး	ပထမအရပ် အရပ်အဝန်း	၄၅ ဝိန်း	-	၅၅ ဝိန်း
ဆေးချက်-အာလာ	ရေတံပေါ် + ရေတံပေါ် + ရေတံပေါ် + ရေပိုင်း-ရေရစ်	ပစ္စည်း 40' ပိုက် 2300 1600 ဝါရေ ကန် ၂ လုံး	၁၃၈ ဦး	ပထမအရပ် အရပ်အဝန်း	၅၅ ဝိန်း	-	၅၅ ဝိန်း
ကွန်ပျားလေး	စတုရန်းပုံ လမ်းအရပ်-အရပ် အခြေအနေ-အရပ် ကန် ၂ လုံး	ပစ္စည်း 1250' ပိုက် 11' လုံး-ပေါက်ပတ် ၁၂၀၂ ဝါရေ	၁၆၅ ဦး	ပထမအရပ် အရပ်အဝန်း	၄၅ ဝိန်း	-	၄၅ ဝိန်း
ကွန်ပျားကြီး	အရပ်အဝန်း-အရပ် ခန့်-အရပ်အဝန်း	၇၄' x ၁၀' x 12' အရပ် ၁၃၅	၉၁၉ ဦး	ပထမအရပ် အရပ်အဝန်း	၅၅ ဝိန်း	-	၅၅ ဝိန်း
ပိတ် ဝါရေ	အရပ်အဝန်း-အရပ် ခန့်-အရပ်အဝန်း	၅၂၇၇' x ၁၁' x ၅၅'	၄၅၃ ဦး	ပထမအရပ် အရပ်အဝန်း	၆၀ ဝိန်း	-	၆၀ ဝိန်း

၄၀၄၄ ကော့ကွဲမြစ်ရေ ဖြည့်ထည့်ရေး ဝန်ထမ်းများက အဖွဲ့ ဦးစီးဆောင်ရွက်ပြီး ခြေရာခံထားပါသည်။

လက်မှတ်  ရက်စွဲ ၂၀၁၂.၁၂.၁၀

ဖောင်ပိုင်း	က.မ.လ ဖောင်ခြံစဉ်း ပို့	၃၀၂'	၃၄၂၆	ပအိုဝ်း ပအိုဝ်း	၂၅	-	၂၅	၂၅
ဖောင်လှိုင်း	ရွှေအင်းဆက် ဖွေးလှိုင် လမ်းခြမ်း	၂၃၅၅ပေ ၂၂' x ၄"	၁၀၉၆	ပအိုဝ်း ပအိုဝ်း ပအိုဝ်း	၄၂	-	၄၂	၄၂
ကနူးခုံ	စက်လှေ ကုန်း ရေအင်း စက်	၆၇၀၀၀၅ ၆' x ၇' x ၇'	၁၀၉၆	ပအိုဝ်း ပအိုဝ်း ပအိုဝ်း	၃၀	-	၃၀	၃၀
				ပအိုဝ်း ပအိုဝ်း ပအိုဝ်း				
				ပအိုဝ်း ပအိုဝ်း ပအိုဝ်း				

အောင် ဦးအောင် / အောင်စင်စင်

ရာထူး ကျေးဇူးတင်ပေးရန် ဝန်ထမ်းအဖွဲ့



လက်မှတ်

အစည်းအဝေးမှတ်တမ်း

ကြံ့ခင်းမြို့နယ်၊ ရေနံတောင်အုပ်စု၊ ညောင်ဝိုင်းကျေးရွာ

ပထမအကြိမ်အစည်းအဝေးမှတ်တမ်း

ညောင်ဝိုင်းကျေးရွာတွင် ပထမအကြိမ်ကျေးရွာအစည်းအဝေးကို (၁၇.၁၂.၂၀၁၆) နေ့လည် ၈ : ၃၀ နာရီတွင် စတင်၍ ကျေးရွာရပ်မိရပ်ဖအားအဖွင့်အမှာ စကားပြော ကြားခြင်း။

-ဝန်ထမ်းများမှမိတ်ဆက်စကားပြောကြားခြင်း။ (၈:၃၀) ဦးညီညီလွင်

-ကျေးရွာစီ/ထောက်ကော်မတီများအား မိတ်ဆက်ခြင်း။

-ကျေးရွာလူထုအနေဖြင့် စီမံကိန်းအား မိတ်ဆက်ခြင်း။ (၉:၀၀) ဦးညီညီလွင်

-စီမံကိန်းအကြောင်းကျေးရွာလူထုနှင့်ဆွေးနွေးမေးမြန်းခြင်း။

-စီမံကိန်းစက်ဝန်းအား ကျေးရွာလူထုအားရှင်းပြခြင်း။(၁၀:၀၀) ဒေါ်ဇင်မြတ်မွန်

-ဝေဖန်အကြံပြုတိုင်ကြားဖြေရှင်းရေးအကြောင်းရှင်းပြခြင်း။(၁၀:၃၀)

-ကျား/မရေးရာ ကဏ္ဍအား ဆွေးနွေးတိုင်ပင်ခြင်း။(၁၀:၃၅) ဒေါ်ဇင်မြတ်မွန်

-ဆောင်ရန်ရှောင်ရန်များကို ရှင်းပြခြင်း။

-စီမံကိန်းတွင် အဓိကပါဝင်သူများကို ကျေးရွာလူထုသိရှိအောင် ဆွေးနွေးတိုင်ပင်ပြီး ကျေးရွာလူထုအား အဓိက ပါဝင်သူများ၏ တာဝန်ဝတ္တရားများကို ရှင်းပြခြင်း။ (၁၁:၁၅) ဦးညီညီလွင်

လူမှုဆန်းစစ်ချက်များဖြစ်သည့်

- လူမှုနှင့်သဘာဝအရင်းအမြစ်ကို ကျေးရွာလူထုနှင့်အတူ ဖော်ထုတ်ခြင်း။ ဦးညီညီလွင်
- အဖွဲ့အစည်းချိတ်ဆက်ပြပုံကို ကျေးရွာလူထုနှင့်အတူ ဖော်ထုတ်ခြင်း။ ဒေါ်ဇင်မြတ်မွန်
- ပင့်ကူအိမ်သုံးသပ်ချက် ကိုအမျိုးသမီးများအား သီးသန့်တစ်ဝိုင်းဖွဲ့ပြီး ဆွေးနွေးပြီး အမျိုးသားများကိုလည်း ဝိုင်းဖွဲ့ဆွေးနွေးခဲ့သည်။ ဒေါ်ဇင်မြတ်မွန်
- အရင်းအမြစ်များအသုံးပြုမှု/ထိန်းချုပ်မှုကို ကျေးရွာလူထုနှင့်အတူ ဆွေးနွေး ဖော်ထုတ်နိုင်ခဲ့သည်။
- ရာသီခွင်ပြပြကွဲဒိန်ကို ဖော်ထုတ်ဆွေးနွေးခြင်း။ ဒေါ်ဇင်မြတ်မွန်
- ဥစ္စာနေအဆင့်သတ်မှတ်ချက်ကို ဆွေးနွေးခြင်း။ ဦးညီညီလွင်

လူမှုဆန်းစစ်ချက်များကို ပြုလုပ်ပြီးသည့်နောက်တွင် ကျေးရွာလူထုအား ပြန်လည် အနှစ်ချုပ်ရှင်းပြ ၍ ပထမအကြိမ်ကျေးရွာအစည်းအဝေးအား ပြီးဆုံးသည်။

ပထမအကြိမ်ကျေးရွာအစည်းအဝေးပြီးဆုံး

အစည်းအဝေးမှတ်တမ်း

ကြံ့ခင်းမြို့နယ်၊ ရေနံတောင်အုပ်စု၊ ရေငံ ကျေးရွာ

လူထုဗဟိုပြုစီမံကိန်း(ဒုတိယနေ့အစည်းအဝေး)(၁၇.၁၂.၂၀၁၆)

ရေငံကျေးရွာတွင် ဒုတိယနေ့အစည်းအဝေးကို ည ၇း၀၀ နာရီ တွင်စတင်၍ ဒုတိယနေ့ ကျင်းပရခြင်း၏ ရည်ရွယ်ချက်ကို ရှင်းပြသည်။ ထို့နောက် ပြုလုပ်ခဲ့သော လူမှုဆန်းစစ်ခြင်းများ ကို ပြန်လည် အနှစ်ချုပ်ဆွေးနွေးခြင်း။ ဦးညီညီလွင် (၁း၃၀)

လူမှုဆန်းစစ်ခြင်းများကို အနှစ်ချုပ်ပြီးနောက်တွင် ကျေးရွာ ဖွံ့ဖြိုးတိုး တက်ရေးအတွက် မည့်သည့်အခက် အခဲများက တားဆီးနေသလဲ ဟူသည်ကို အမျိုးသား/အမျိုးသမီး ဝိုင်းဖွဲ့ပြီးဆွေးနွေးခဲ့ကြသည်။ (၁း၄၅)

-ကျေးရွာပြည်သူလူထုရှိ မိမိကျေးရွာအပေါ်တွင်ထားရှိသော မျှော်မှန်းချက်များကို အမျိုးသား/အမျိုးသ မီး ဝိုင်းဖွဲ့ပြီး ဆွေးနွေးခဲ့ကြသည်။ ကျေးရွာတွင် ရေရရှိရေးကို ဦးစားပေးပြီး မျှော်မှန်းထားကြောင်းတွေ့ရှိရ သည်။ (၂း၁၀)

ညောင်ဝိုင်းကျေးရွာ ကော်မတီကိုဖွဲ့စည်းနိုင်ခဲ့သည်။

ကော်မတီများကိုလည်း အများအဆိုပြုစနစ်ဖြင့် ရွေးချယ်ခဲ့ပါသည်။

ကော်မတီများဖွဲ့စည်းပြီးနောက်ပိုင်းတွင် ကျေးရွာတွင် ဖွံ့ဖြိုးရေးလုပ်ငန်းများကို ဆွေးနွေးပြီး ဖော်ထုတ်ခဲ့ကြ သည်။

စီမံကိန်းတွင်လူမှုအကာအကွယ်နှင့်သဘာဝအကာအကွယ်များကို ရှင်းပြခြင်း၊ ဦးမြတ်မင်းထွန်း

စီမံကိန်းတွင် အကျုံးဝင်/မဝင်ကို ရှင်းပြခြင်း။ ဦးမြတ်မင်းထွန်း

ဦးစားပေးလုပ်ငန်းများကိုလည်း ကျေးရွာလူထုနှင့်အတူ ဖော်ထုတ်ခဲ့ကြသည်။

ကော်မတီများအား လက်မှတ်ရေးထိုးခြင်းနှင့် ဓာတ်ပုံမှတ်တမ်းတင်ပြီး အစည်းအဝေးအား ပိတ်သိမ်းခဲ့ သည်။

ရေဒ်ကောင်းဆိုင်ရာ
 ရေစာရင်းစာရင်း

ကဏ္ဍအလိုက်အခက်အခဲမှတ်တမ်း

ကျေးရွာကဏ္ဍအလိုက်ဦးစားပေးဖွံ့ဖြိုးရေးလုပ်ငန်းစဉ်များ

စဉ်	လုပ်ငန်း	အဆိုပြုသူ	လ/နှစ်	လုပ်ဆောင်မည့်သူ	ပြင်ပမှထောက်ပံ့ပေးသူ
အခါခြံခံဆောက်အား	၁ ရွာတွင်းချောင်းကျောင်းလမ်း	လျား မ	၂၀၁၇	ကျေးရွာလူထု	လူထုအဆိုပြုခြင်းတိုင်း
	၂ စာအိမ်လျောင်းခြံစည်းရိုး	လျား မ	၂၀၁၇	ကျေးရွာလူထု	လူထုအဆိုပြုခြင်းတိုင်း
	၃ ဆောင်မိုင်း-ရေဒ်ဆောင်ချောင်း ကျောင်းလမ်း	လျား မ	၂၀၁၇	ကျေးရွာလူထု	လူထုအဆိုပြုခြင်းတိုင်း
	၄ ရေဇာန်၊ ရေပိုက်ဆွယ်တံခါးခြင်း	လျား မ	၂၀၁၇	ကျေးရွာလူထု	လူထုအဆိုပြုခြင်းတိုင်း
အသက်မွေးဝမ်းကြောင်း/ စိုက်ပျိုးရေး	စိုက်ပျိုးရေးနည်းပညာပေးအင်အား	လျား			
	လူငယ်များအတွက် ဆက်ပြင်အင်အား	လျား မ			
	အိမ်တွင်းလက်မှုပညာအင်အားများ	လျား မ			
ကျန်းမာရေးနှင့်အာဟာရ					
ပညာရေး					
အခြား	လက်ထောက်ဝင်ကိရိယာများ	လျား မ			
	နှစ်ပြည်ချေးငွေများ	လျား မ			