

ပြည်ထောင်စုသမ္မတ မြန်မာနိုင်ငံတော်အစိုးရ
စိုက်ပျိုးရေး၊မွေးမြူရေးနှင့် ဆည်မြောင်းဝန်ကြီးဌာန
ကျေးလက်ဒေသဖွံ့ဖြိုးတိုးတက်ရေး ဦးစီးဌာန

ကြံခင်းမြို့နယ်



လူထုဗဟိုပြုစီမံကိန်း(ဒုတိယနှစ်စက်ဝန်း)

National Community Driven Development Project

(NCDDP)



ကျေးရွာဖွံ့ဖြိုးရေးအစီအစဉ်

Village Development Plan (VDP)

သိမ်ကုန်းကျေးရွာ၊ ရေနံတောင်ကျေးရွာအုပ်စု

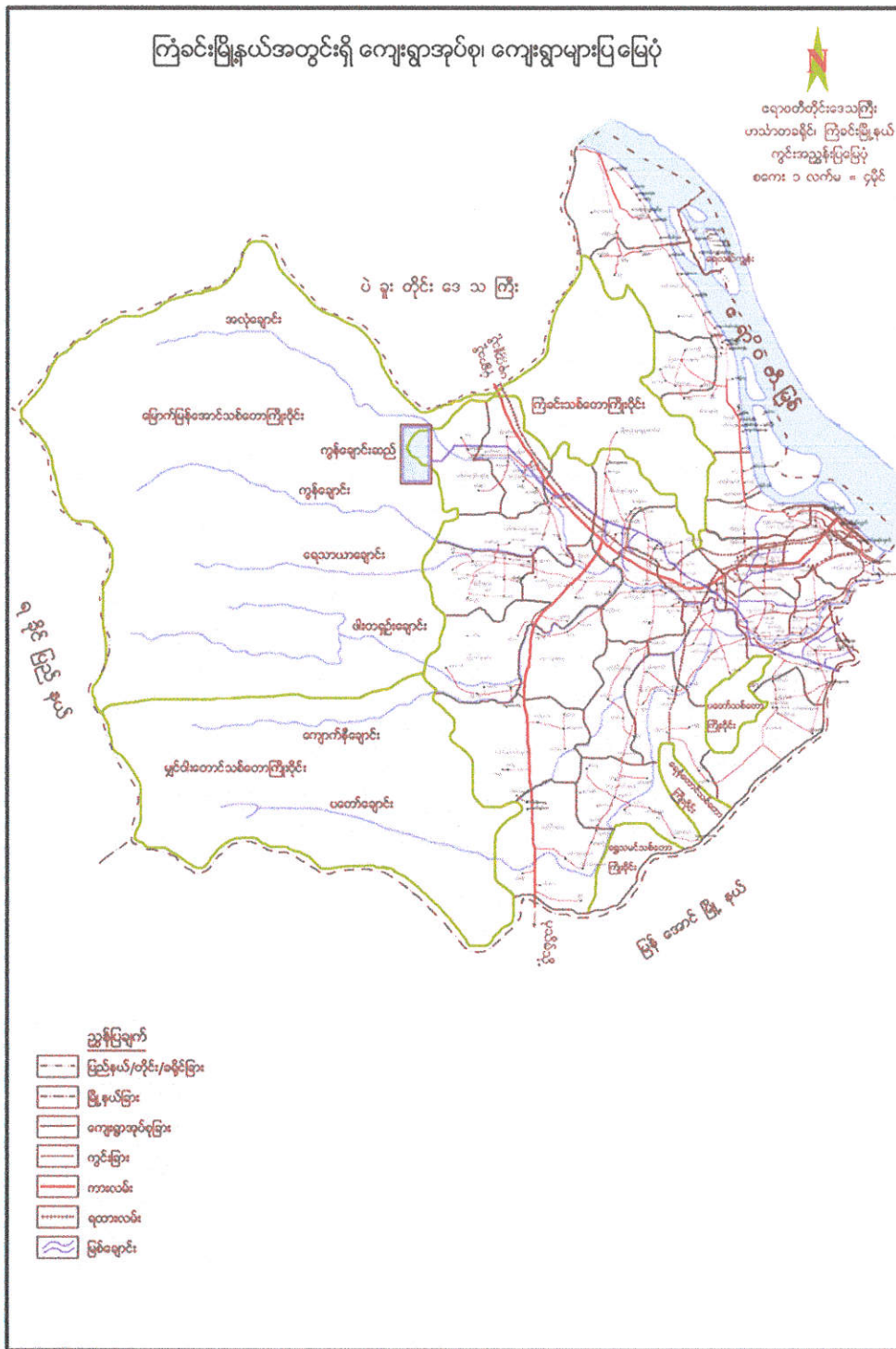
၂၀၁၇ ခုနှစ်

ကြံခင်းမြို့နယ်

မာတိကာ

- ၁။ မြို့နယ်မြေပုံ
- ၂။ ကျေးရွာမြေပုံ(တည်နေရာ)
- ၃။ အုပ်စုတွင်ပါဝင်သောကျေးရွာများစာရင်း
- ၄။ ကျေးရွာအခြေခံအချက်အလက်များ
- ၅။ လူထုပူးပေါင်းပါဝင်သော လူမှုဆန်းစစ်ခြင်းနှင့်အကဲဖြတ်ခြင်းလုပ်ငန်းစဉ်
(PSA/PRA) အကျဉ်းချုပ်ဇယား
- ၆။ ကျေးရွာဖွံ့ဖြိုးရေးအစီအစဉ်အတွက်အသုံးပြုခဲ့သော PRA tools များနှင့်တစ်ခုချင်းစီ
အတွက် သုံးသပ်ချက်များ
- ၇။ ကော်မတီဝင်များရွေးချယ်ခြင်းနှင့် ကျေးရွာဖွံ့ဖြိုးရေးအစီအစဉ်ဆောင်ရွက်မှု
မှတ်တမ်းဓါတ်ပုံများ
- ၈။ ကော်မတီဝင်များ စာရင်း
- ၉။ ကျေးရွာအခြေခံအချက်အလက်များ (ပုံစံ-၁)
- ၁၀။ စီမံကိန်းစက်ဝန်း အချိန်ဇယား (ပုံစံ-၂)
- ၁၁။ ကျေးရွာဖွံ့ဖြိုးရေး ဦးစားပေးအစီအစဉ် (ပုံစံ-၃)
- ၁၂။ စီမံကိန်းလုပ်ငန်းခွဲ ရွေးချယ်ခြင်း(ပုံစံ-၄)
- ၁၃။ အစည်းအဝေးမှတ်တမ်းများ
- ၁၄။ ကဏ္ဍအလိုက် ဦးစားပေးဖွံ့ဖြိုးရေးလုပ်ငန်းစဉ်များ

၁။ မြို့နယ်မြေပုံ



မြို့နယ်မြေပုံ

၂။ ကျေးရွာတည်နေရာပြမြေပုံ



ကျေးရွာတည်နေရာပြမြေပုံ

၃။အုပ်စုတွင်ပါဝင်သော ကျေးရွာများစာရင်း

ရေနံတောင်ကျေးရွာအုပ်စုတွင် ပါဝင်သောကျေးရွာများစာရင်းများမှာ-

၁။ ဝွေးတောက်ကုန်းကျေးရွာ

၂။ ကြည်တိုင်ကွင်းကျေးရွာ

၃။ ရေငံကျေးရွာ

၄။ အေးချမ်းမာလာကျေးရွာ

၅။ လက်ပံခုံကျေးရွာ

၆။ ကဒူးခုံကျေးရွာ

၇။ ရေနံတောင်ကျေးရွာ

၈။ သိမ်ကုန်းကျေးရွာ

၉။ ညောင်ပိုင်းကျေးရွာ

၁၀။ ညောင်ကုန်းကျေးရွာ

၁၁။ ကွင်းလျားလေးကျေးရွာ

၁၂။ ကွင်းလျားကြီးကျေးရွာ ဟူ၍

ရေနံတောင်ကျေးရွာ အုပ်စုတွင် ကျေးရွာပေါင်း (၁၂) ရွာဖြင့် ဖွဲ့စည်းထားပါသည်။

၄။ ကျေးရွာအခြေခံအချက်အလက်များ

၄။ကျေးရွာအခြေခံအချက်အလက်များ

ရေနံတောင်အုပ်စု

သိမ်ကုန်းကျေးရွာ

သိမ်ကုန်းကျေးရွာသည် ဧရာဝတီတိုင်း၊ ဟင်္သာတခရိုင် ၊ ကြံခင်းမြို့နယ်တွင်းရှိ ရေနံတောင် အုပ်စု၏ ကျေးရွာ ၁၂ရွာထဲမှတစ်ရွာအပါအဝင်ဖြစ်သည်။ သိမ်ကုန်းရွာ၏ အရှေ့တောင်အရပ်တွင် ရေနံတောင်ရွာ၊ မြောက်အရပ်တွင် ကွင်းကြီးအုပ်စုနှင့် အနောက်အရပ်နှင့် တောင်အရပ်တို့တွင် ပေါက်နွယ်စမ်းအုပ်စုတို့နှင့် နယ်နိမိတ်ချင်းထိစပ် လျှက်ရှိပါသည်။ ရွာ၏ဘေးပတ်လည်တွင် လယ်ကွင်းများ အင်တိုင်းတောများဖြင့် ဝန်းရံလျက်ရှိပြီး မူလတန်းကျောင်း အားကစားကွင်းနှင့် ဘုန်းတော်ကြီးကျောင်း စေတီတို့ မှာ ရွာ၏ အနောက်မြောက်အရပ်တွင် တစ်စုထဲတည်ရှိသည်ကို တွေ့မြင်ရပါမည်။ ၁၃၆၅ ခုနှစ်တွင် မီးလောင်ကွင်းရွာမှ ဘုရားပျက်၍ ၎င်းဘုရားမှ ဌာပနာနှင့်ခါတ်တော်များကို ယူဆောင်လာ၍ ခါတ်ပေါင်းစုစေတီဟု အမည်ခေါ်တွင်၍ တည်ထားကိုးကွယ်ခဲ့ကြသည်။

၁၃၃၂ ခုနှစ် မတိုင်မီနှစ်များ၏ ရွာသမိုင်းကြောင်းအဖြစ်အပျက်များကို ပြောနိုင်မည့် သူမရှိခဲ့ပါ။ ရွာရှိသိမ်ကျောင်းတော်ကြီးကို အမှီပြု၍ သိမ်ကုန်းရွာဟု အမည်ပေးခဲ့ကြသည် ဟုသာ ပြောပြနိုင်ခဲ့ကြသည်။

အုပ်စုရွာသို့ သွားသောလမ်းမှာ အသင့်အတင့်ကောင်းမွန်ရုံသာရှိပြီး ပေါက်နွယ်စမ်း အုပ်စုသို့သွားသောလမ်းမှာ မြေသားလမ်းဖြစ်သောကြောင့် မိုးတွင်းအခါသွားရလာရ ခက်ခဲသည်ဟု ရွာသူ/သားများမှ ပြောပြခဲ့ကြသည်။ ၎င်းမြေသားလမ်းကို ရ.ဝ.တ ခေတ် တွင်လူထုလုပ်အားဖြင့် ဖောက်လုပ်ခဲ့သည်။

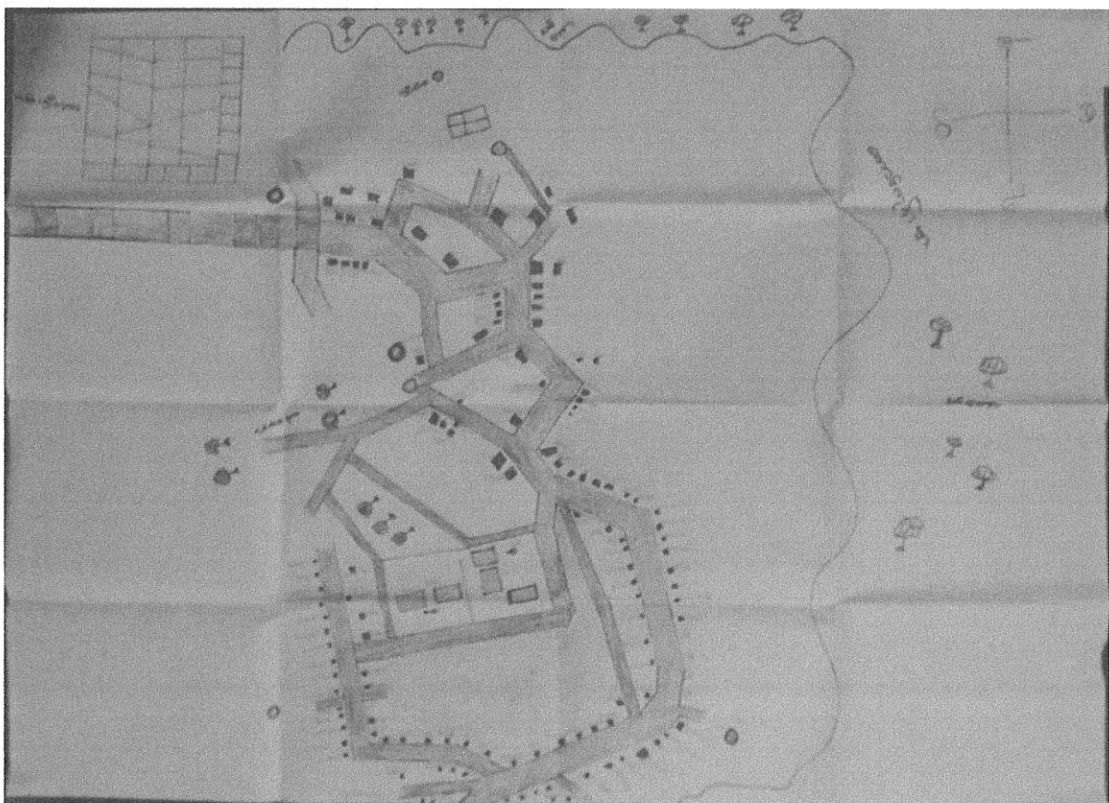
မာလာမုန်တိုင်းဒဏ်ကြောင့် နေအိမ် (၃၃) လုံးပျက်စီးခဲ့ပြီး မူလတန်းကျောင်း ခေါင်မိုးများ ပျက်စီးခဲ့သည်မှလွဲ၍ တခြားသော သဘာဝ ဘေးအန္တရာယ်များ မကြုံခဲ့ရပါ။

၅။ လူထုပူးပေါင်းပါဝင်သော လူမှုဆန်းစစ်ခြင်းနှင့် အကဲဖြတ်ခြင်း လုပ်ငန်းစဉ် (PSA/PRA) အကျဉ်းချုပ်

စဉ်	အကြောင်းအရာ	ရက်စွဲ	ဦးတည်အုပ်စု	တက်ရောက်သူ			အဓိကဆွေးနွေးချက်များ
				ကျား	မ	ပေါင်း	
၁။	လူမှုနှင့်သဘာဝ အရင်းအမြစ်ပြုမေ့ပုံ	၅.၉.၂၀၂၄	ရပ်မိရပ်ဖ ကော်မတီဝင်များ ရပ်ရွာလူထုများ	၁၀	၆	၁၆	-ဒေသတွင်း သဘာဝအရင်းအမြစ်များ -လူမှုအဆောက်အအုံများ -ဘာသာရေး အဆောက်အအုံများ -လမ်းပန်းဆက်သွယ်ရေးများ
၂	ရာသီခွင်ပြု ပြုကွဲဒီဇို	၅.၉.၂၀၂၄	ကော်မတီဝင် များနှင့် ရပ်ရွာလူထုများ	၉	၁၆	၂၅	-ရာသီဥတုစိုက်ပျိုးရေးသီးနှံများ၊ လ အလိုက်ဝင်ငွေများ၊ အလုပ်အကိုင်အ ခွင့်အလမ်းများ၊ ပွဲတော်များ၊ သဘာဝ ဘေးများ၊ လယ်ယာလုပ်ငန်းနှင့် အခြား လုပ်ငန်းများ
၃	ဥစ္စာနေအဆင့် သတ်မှတ်ခြင်း	၅.၉.၂၀၂၄	ချမ်းသာ၊ အလယ် အလတ်၊ နွမ်းပါး အလွန်နွမ်းပါးအုပ်စု	၁၃	၉	၂၂	-ကျေးရွာလူမှုစီးပွားအုပ်စုများ၊ ခွဲခြား သတ်မှတ်နိုင်ရေး -အဆင့်အလိုက် အခြေခံစံနှုန်းများ၊ အများသဘောတူ သတ်မှတ်နိုင်ရေး -ကျေးရွာ၏ လူမှုစီးပွားရေး
၄	အဖွဲ့အစည်းချိတ် ဆက်မှုပြုမေ့ပုံ	၅.၉.၂၀၂၄	ကျေးရွာအုပ်ချုပ်ရေး အဖွဲ့၊ အခြားအဖွဲ့ တွင်ပါဝင်သူများ	၂၅	၄	၂၉	-ကျေးရွာတွင်း၊ ပြင်ပရှိ အဖွဲ့အစည်းများ မည်ကဲ့သို့ ချိတ်ဆက်ဆောင်ရွက်နေပုံ
၅	ပင့်ကူအိမ်ကွန်ယက်	၅.၉.၂၀၂၄	ကျေးရွာရှိအမျိုးသား များနှင့်အမျိုးသမီး များ	၁၀	၆	၁၆	-နေ့စဉ်ဘဝအတွက်ဆောင်ရွက်မှုတွင် အမျိုးသားနှင့်အမျိုးသမီးတို့ပါဝင်မှု အချိုးအမျိုးသားနှင့်အမျိုးသမီးတို့ တန်းတူအခွင့်အရေးရရှိမှု သုံးသပ်ချက်
၆	အရင်းအမြစ်များအ ပေါ်အသုံးချနိုင်မှု လွှမ်းမိုးမှုနှင့်ဆုံးဖြတ် ချက်ချိန်မူ	၅.၉.၂၀၂၄	ကျေးရွာအမျိုးသား များနှင့်အမျိုးသမီး များ	၂၅	၄	၂၉	-အရင်းအမြစ်များပေါ်တွင်(ကျား/မ)အ သုံးချနိုင်မှုထိန်းချုပ်မှုတွင်မည်သည့်အ ကြောင်းကြောင့်နည်း၊ -မည်သို့ညီမျှစွာ ခံစားခွင့်ရမည်နည်း။
၇	အခက်အခဲပြဿနာ	၅.၉.၂၀၂၄	ကော်မတီဝင်များနှင့် ရပ်ရွာလူထုများ	၂၅	၄	၂၉	-ဒေသဖွံ့ဖြိုးရေးအတွက် အနှောက်အ ယက် အတားအဆီး၊ အခက်အခဲများ၊ - လိုအပ်ချက်များ
၈	ကျေးရွာမျှော်မှန်း ချက်များ	၅.၉.၂၀၂၄	ကော်မတီဝင်များနှင့် ရပ်ရွာလူထုများ	၂၅	၄	၂၉	-ဒေသဖွံ့ဖြိုးရေးအတွက်ဘာတွေမျှော် မှန်းထားသလဲ။ -ဘာကြောင့် မျှော်မှန်းထားသလဲ
၉	ကျေးရွာဦးစားပေးလုပ် ငန်းများ	၅.၉.၂၀၂၄	ကော်မတီဝင်များ ရပ်ရွာလူထုများနှင့် တက်ရောက်သူအားလုံး။	၂၅	၄	၂၉	-အကျိုးပြုလူဦးရေ၊ အကျိုးခံစားခွင့် -လိုအပ်ချက်အဆင့်သတ်မှတ်ခြင်း။

၆။ ကျေးရွာဖွံ့ဖြိုးရေးအစီအစဉ်အတွက်အသုံးပြုခဲ့သော လူမှုဆန်းစစ်အကဲဖြတ်ခြင်းလုပ်ငန်းစဉ်များနှင့် တစ်ခုချင်းစီအတွက်သုံးသပ်ချက်များ

၆။ (က) လူမှုနှင့်သဘာဝအရင်းအမြစ်ပြုမေ့ပုံနှင့် သုံးသပ်ချက်



လူမှုနှင့်သဘာဝအရင်းအမြစ်ပြုမေ့ပုံ

လူမှုရေးနှင့် အရင်းအမြစ်ပြုပြင်မှု (ဆွေးနွေးချက်နှင့်ဆန်းစစ်ချက်)

ဒေသတွင်း သဘာဝအရင်းအမြစ်များ

- ကျေးရွာအနီး ပတ်ဝန်းကျင်ရှိ တောင်ကုန်းများကိုလည်း တွေ့ရှိရပါသည်။
မြေလွတ်မြေလပ်များကို လည်းကောင်း၊ ညီညွတ်မှုမရှိသည့် ရွာတွင်းလမ်းများ၊
ဆက်သွယ်ရေးလမ်းများကိုလည်း တွေ့ရှိရပါသည်။

လူမှုအဆောက်အဦများ

- ကျေးရွာတွင် ကျေးရွာများအလယ်တွင် တည်ရှိသော ဘုန်းတော်ကြီးကျောင်းကို ကိုးကွယ်
ကြသည်။
- အခြားထူးခြားသည့် အဆောက်အဦများ မရှိခြင်း၊ ကျန်းမာရေးနှင့် ရေပေးဝေရေး၊
အသိပညာပေးမည့် စာကြည့်တိုက်စသော အခြေခံအဆောက်အဦများ လိုအပ်နေခြင်း။

လမ်းပန်းဆက်သွယ်ရေး

- ဆက်သွယ်ရေးအတွက် လမ်းများရှိသော်လည်း ကောင်းမွန်မှုမရှိကြောင်း၊ ထို့အပြင်
မိုးရာသီကာလများတွင် မြို့ပေါ်ဒေသများသို့သွားရောက်ရန် ရေနံတောင်မှတစ်ဆင့် သွား
ရောက်နေရပါသည်။ စသည်တို့ကို ကျေးရွာသူ/သားများမှ ပူပေါင်းလုပ်ဆောင်ပြီး၊ အဖြေရှာ
တွေ့ရှိလာနိုင်ခဲ့သည်ကို သုံးသပ်တွေ့ရှိရပါသည်။

၆။ ကျေးရွာဖွံ့ဖြိုးရေးအစီအစဉ်အတွက် အသုံးပြုခဲ့သော လူမှုဆန်းစစ်အကဲဖြတ်ခြင်းလုပ်ငန်းစဉ်များ
 နှင့် တစ်ခုချင်းစီအတွက်သုံးသပ်ခြင်း

၆။(ခ) လူမှုစီးပွားအဆင့်သတ်မှတ်ခြင်းနှင့် သုံးသပ်ချက်

ဒုတိယအဆင့်စိစစ်ခြင်း
 ရေအောက်အဆင့်စိစစ်ခြင်း
 ဥစ္စာဓာတ်အဆင့်သတ်မှတ်ခြင်း က-၂၅/ခ-၄၂
 ဒီဇင်ဘာလ ၂၀၁၆

အဆင့်	အမျိုးအမည်	အိမ်ထောင်စု	ရာခိုင်နှုန်း
က	လယ်၊ ကိုင်း၊ ထွန်စက်၊ သစ်အိမ်၊ နွား၊ လှည်း၊ အားထွန်စက်၊ လက်ထက်ဂုဏ်၊ သုံးဘီး၊ ခိုင်ကယိ	၁၀	၈.၂ %
ခ	လယ်၊ ကိုင်း၊ သစ်အိမ်၊ ခိုင်ကယိ၊ နွား၊ လှည်း၊ ထွန်စက်၊ လက်ထက်ဂုဏ်၊ ချောငွေ	၂၀	၁၆.၄ %
ဂ	လက်ထက်လက်စား၊ ဝါးအိမ်၊ ခိုင်ကယိ ချောငွေ	၆၂	၅၀.၈ %
ဃ	လက်ထက်လက်စား၊ ဝါးအိမ်၊ ချောငွေ	၃၀	၂၄.၅ %
စုစုပေါင်း		၁၂၂	

လူမှုစီးပွားအဆင့်သတ်မှတ်ခြင်း

ဥစ္စာနေကြွယ်ဝမှုဇယား (ဆွေးနွေးခြင်းနှင့်ဆန်းစစ်ခြင်း)

- ကျေးရွာတွင် လူမှုအဆင့်သတ်မှတ်ရာတွင် (က၊ခ၊ဂ၊ဃ) အဆင့်သတ်မှတ်ပြီးရေးဆွဲခဲ့ သည်။ အဆင့်(က)အိမ်ထောင်စုများသည် ချမ်းသာသောအုပ်စု၊ အဆင့်(ခ)အိမ်ထောင် စုများသည် အသင့်အတင့်အုပ်စု၊အဆင့်(ဂ)အိမ်ထောင်စုများသည် နွမ်းပါးသောအုပ်စု၊ အဆင့်(ဃ) အိမ်ထောင်စု များသည် အလွန်နွမ်းပါးသော အုပ်စုများဟူ၍သတ်မှတ်သည်
- ချမ်းသာသောအုပ်စုမှာ (၁၀)အိမ်ထောင်စု၊ အသင့်အတင့်အုပ်စုမှာ(၂၀) အိမ်ထောင်စု၊ နွမ်းပါးသောအုပ်စုမှာ (၆၂) အိမ်ထောင်စု၊ အလွန်နွမ်းပါးသောအုပ်စုမှာ (၃၀) အိမ်ထောင်စု သတ်မှတ်ခဲ့သည်။
- လယ်ယာလုပ်ငန်း၊ တောင်ယာလုပ်ငန်းများသည် အဓိကအသက်မွေးဝမ်းကြောင်းလုပ်ငန်းများ ဖြစ်သောကြောင့် ရာသီဥတု၊ ဆန်စပါးဈေးနှုန်းများပေါ်မူတည်ပြီး ပြောင်းလဲမှုများဖြစ်ပေါ်နိုင်ပါသည်။
- နွမ်းပါး၊ အလွန်နွမ်းပါးသော အကြောင်းအရင်းများမှာ လက်လုပ်လက်စားများခြင်း၊ ပုံမှန်ဝင်ငွေရရှိရန်အတွက် အလုပ်အကိုင်ရှားပါးခြင်း၊ ဗဟုသုတနည်းပါးခြင်း။
- အစီအစဉ်ရေးဆွဲရာတွင် နွမ်းပါးသူများ၏ အားလပ်ချိန်တွင်ရေးဆွဲခြင်း၊ နွမ်းပါးသောသူ များနှင့် ကျေးရွာလူထု၏ သတ်မှတ်သောအဆင့်များ၊ ၎င်းတို့၏လိုအပ်ချက်များကို ဦးစားပေးစဉ်းစားရေး ဆွဲခဲ့သည်။
- ကျေးရွာ၏အခြေခံအဆောက်အဦများ၊ ဖွံ့ဖြိုးရေးလုပ်ငန်းများရေးဆွဲအကောင်အထည် ဖော်လုပ်ငန်းများတွင် ကျေးရွာလူထုနွမ်းပါးသူများ ဝင်ရောက်လုပ်ကိုင်ခြင်းဖြင့် လုပ် အားခရရှိပြီး ဝင်ငွေများရရှိလာမည် ဖြစ်သည်။ ဖွံ့ဖြိုးရေးလုပ်ငန်းများ ကျေးရွာတွင် လုပ်ကိုင်ခြင်းဖြင့် ကျေးရွာလူထုမှ အချိန်ကုန်မှုများလျော့လာပြီး ဖွံ့ဖြိုးတိုးတက်လာ မည်ဖြစ်သည်။

၆။ ကျေးရွာဖွံ့ဖြိုးရေးအစီအစဉ်အတွက် အသုံးပြုခဲ့သော လူမှုဆန်းစစ်၊အကဲဖြတ်ခြင်းလုပ်ငန်းစဉ်များ နှင့် တစ်ခုချင်းစီအတွက်သုံးသပ်ခြင်း

၆။(ဂ) ရာသီခွင်ပြက္ခဒိန်နှင့် သုံးသပ်ချက်။

ရေခဲအောင်အုပ်စု	ရာသီခွင်ပြက္ခဒိန်										သိမ်တန်းရွာ ဒုတိယအနှစ်စက်ဝန်း	
အကြောင်းအရာ	ဇူလိုင်	ဇူလိုင်	ဇူလိုင်	ဇူလိုင်	ဇူလိုင်	ဇူလိုင်	ဇူလိုင်	ဇူလိုင်	ဇူလိုင်	ဇူလိုင်	ဇူလိုင်	ဇူလိုင်
ရာသီဥတု												
ပိုက်ပျိုးရေး												
ဝင်ငွေ												
ကျွန်းမာရေး												
ပွဲတော်ကျင်းဝ												
ဘောင်အုတ်ကျွန်း												
အားလုံးအုပ်စု												

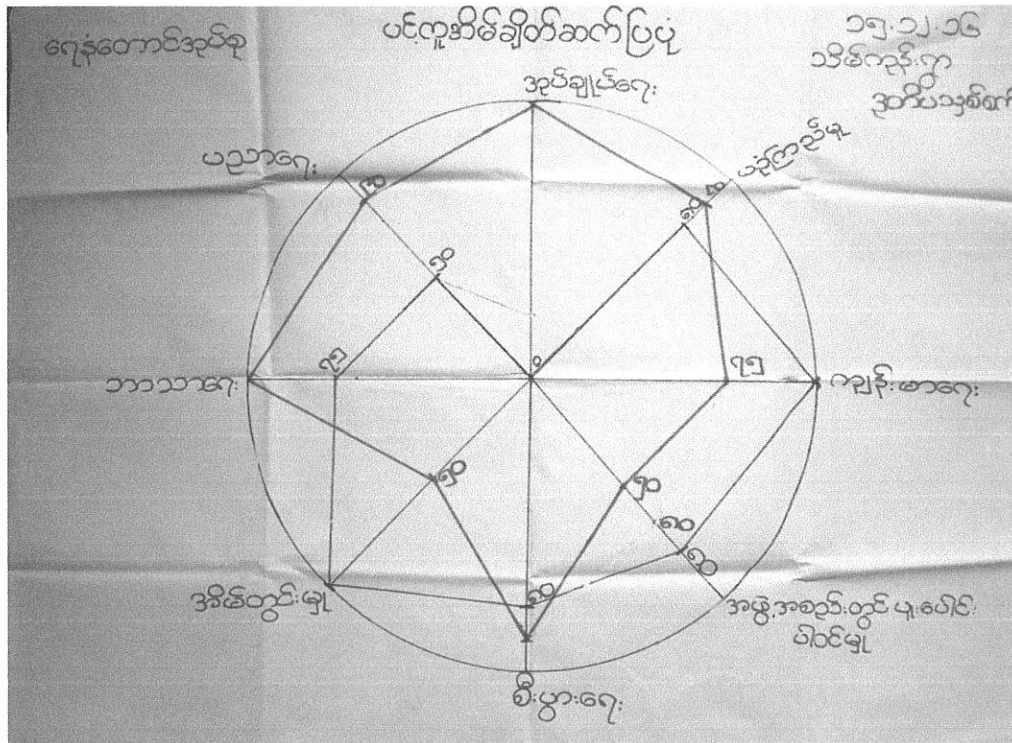
ရာသီခွင်ပြက္ခဒိန်

ရာသီခွင်ပြဇယားမှဆန်းစစ်မှုရလဒ် (ဆွေးနွေးခြင်းနှင့်ဆန်းစစ်ခြင်း)

- သောက်သုံးရေးဖူလုံမှုမှာ ကျေးရွာတစ်ရွာလုံးအနေဖြင့် ဖူလုံမှုရှိသည်။
- လမ်းပန်းဆက်သွယ်ရေးအနေဖြင့် ကျေးရွာတွင် လမ်းမှာ မြေသားလမ်းဖြစ်သည်။ ကျေးရွာနှင့် အခြားကျေးရွာများသို့ဆက်သွယ်ရာတွင် လမ်းမှာ ကောင်းမွန်မှုမရှိ၊(မိုးတွင်းရာသီများတွင် ခက်ခဲမှုမရှိ)
- အခြားလုပ်ငန်းများမှ ဝင်ငွေလုံလောက်မှုမရှိ(လက်လုပ်လက်စားများပြား)။
- အမျိုးသားများမှ တာဝန်ယူခွဲယူမှုနှင့် ကျား/မရေးရာ သိမြင်လာအောင် ဆွေးနွေး(အိမ်တွင်းမှုပိုင်းတွင် အမျိုးသားများတာယူရာတွင် အမျိုးသမီးများအတွက်ဝင်ငွေရရှိနိုင်၊)
- တန်းတူညီမျှမှုနှင့် သာတူညီမျှအကြောင်းဆွေးနွေး၍ ဝင်ငွေတိုးစေခြင်းကို ဆွေးနွေး။
- ကျန်းမာရေးမှာ ထူးခြားသောရောဂါ များမရှိ၊ ရာသီအကူးအပြောင်းများတွင် ကျန်းမာရေး မကောင်း၊ ကလေးငယ်များအတွက် ကျန်းမာရေးစောင့်ရှောက်မှုများမရှိ၊ ကဆုန်၊ နယုန်၊ တော်သလင်း ရာသီအကူးအပြောင်းများတွင် နှာစေး၊ ချောင်းဆိုး၊ တုတ်ကွေး ရောဂါများဖြစ်ပွားတတ်သည်။ ကျန်းမာရေးအရေးပေါ် ကြုံတွေ့ရလျှင် ဘက်ရီ ပြည်သူ့ဆေးရုံတွင် သွားရောက်ပြသကြသည်။
- ရာသီဥတုမှာ မုန်တိုင်းများကျရောက်ချိန်မှလွဲ၍ ကျန်အချိန်များတွင် ပုံမှန်လည်ပတ်လျက်ရှိပါသည်။
- စိုက်ပျိုးရေးလုပ်ငန်းများအဖြစ် လယ်ယာစိုက်ပျိုးရေး၊ မတ်ပဲစိုက်ပျိုးရေးများအပြင် မြေပဲစိုက်ပျိုးခြင်းများကိုလည်း ရာသီအလိုက်စိုက်ပျိုးလုပ်ကိုင်ကြပါသည်။
- ကျေးရွာ၏အဓိက ဝင်ငွေရလမ်းမှာ လယ်ယာစိုက်ပျိုးရေးလုပ်ငန်းဖြစ်၍ ပုံမှန်မရှိဝင်ငွေသီးသန့်ဟုမဖော်ပြနိုင်ပါ။

၆။ ကျေးရွာဖွံ့ဖြိုးရေးအစီအစဉ်အတွက် အသုံးပြုခဲ့သော လူမှုဆန်းစစ်အကဲဖြတ်ခြင်းလုပ်ငန်းစဉ်များ
 နှင့် တစ်ခုချင်းစီအတွက်သုံးသပ်ခြင်း

၆။(ဃ)ပင့်ကူအိမ်နှင့် သုံးသပ်ချက်



ပင့်ကူအိမ်ကွန်ယက်

ပင့်ကူအိမ်သုံးသပ်ခြင်း၊ ဆေးနွေးခြင်းနှင့်ဆန်းစစ်ခြင်း

- အုပ်ချုပ်ရေးပိုင်းတွင် အမျိုးသားများကသာ ဦးဆောင်နေသည်ကိုတွေ့ရသည်။
- ယုံကြည်မှု/လုံခြုံမှုတွင် အမျိုးသားနှင့် အမျိုးသမီးများ ကွာခြားမှုအနည်းငယ်သာရှိသည်ကို တွေ့ရှိရပါသည်။
- ကျန်းမာရေးစောင့်ရှောက်မှုတွင် အမျိုးသမီးများကသာ ဦးဆောင်နေသည်ကိုလည်း တွေ့ရှိရပါသည်။
- အဖွဲ့အစည်းပူးပေါင်းပါဝင်မှုတွင် အမျိုးသားများက ၈၀% နှင့် အမျိုးသမီးများက ၅၀% ကိုတွေ့ရှိရပါသည်။
- စီးပွားရေးရှာဖွေနိုင်မှုတွင် အမျိုးသမီးများနှင့် အမျိုးသမီးများ အနည်းငယ်သာကွာခြားသည်ကိုတွေ့ရှိရပါသည်။
- အိမ်တွင်းမှုလုပ်ငန်းများကို အမျိုးသမီးများကသာ ဦးစီးဆောင်ရွက်နေပါသည်။
- ဘာသာရေးတွင်လည်း ထိုနည်းတူစွာပင် တွေ့ရှိမှတ်သားရပါသည်။
- ပညာရေးတွင် အမျိုးသမီးများ ကောင်းမွန်စွာအခွင့်အရေးရရှိနေသည်ကိုတွေ့ရပါသည်။

၆။ ကျေးရွာဖွံ့ဖြိုးရေးအစီအစဉ်အတွက် အသုံးပြုခဲ့သော လူမှုဆန်းစစ်၊အကဲဖြတ်ခြင်းလုပ်ငန်းစဉ်များ နှင့် တစ်ခုချင်းစီအတွက်သုံးသပ်ခြင်း

၆။(င) အရင်းအမြစ်များအပေါ်အသုံးပြုမှု၊ ပိုင်ဆိုင်မှုနှင့်ထိန်းချုပ်မှုအပေါ် သုံးသပ်ချက်

အရင်းအမြစ်များ အသုံးပြုမှု ၁၅.၁၂.၁၆
 ရေးဆောင်အခါ (ခက်သေ့စက်ဝန်း) သိမ်ကုန်းကွ

အမျိုးအစား	အမျိုးအမည်	အမျိုးအစား၊ အမျိုးအမည်
ဧက	အပိုင်ချုပ်စက်	လယ်ကိုင်
လယ်ထွက်		အပိုင်ချုပ်စက်
လယ်ထွက်စက်		ရေတွင်း
၈၆ သုံးစွဲ		ရေကန်
		တောင်ယာ
		မြက်ဖြတ်စက်
		ဆိုင်ကယ်

က- ၂၅
 ခ- ၄၂

အရင်းအမြစ်များ ပိုင်ဆိုင်မှု/ထိန်းချုပ်မှု ၁၅.၁၂.၁၆
 ရေးဆောင်အခါ (ခက်သေ့စက်ဝန်း) သိမ်ကုန်းကွ
 ခက်သေ့စက်ဝန်း

အမျိုးအစား	အမျိုးအမည်	အမျိုးအစား၊ အမျိုးအမည်
လယ်ကိုင်	အပိုင်ချုပ်စက်	အပိုင်ချုပ်စက်
တောင်ယာ		ချောင်း
ဧက		ရေတွင်း
လယ်ထွက်		ရေကန်
ချေးလှေကန်		
လယ်ထွက်စက်		
မြက်ဖြတ်စက်		
သုံးစွဲ		

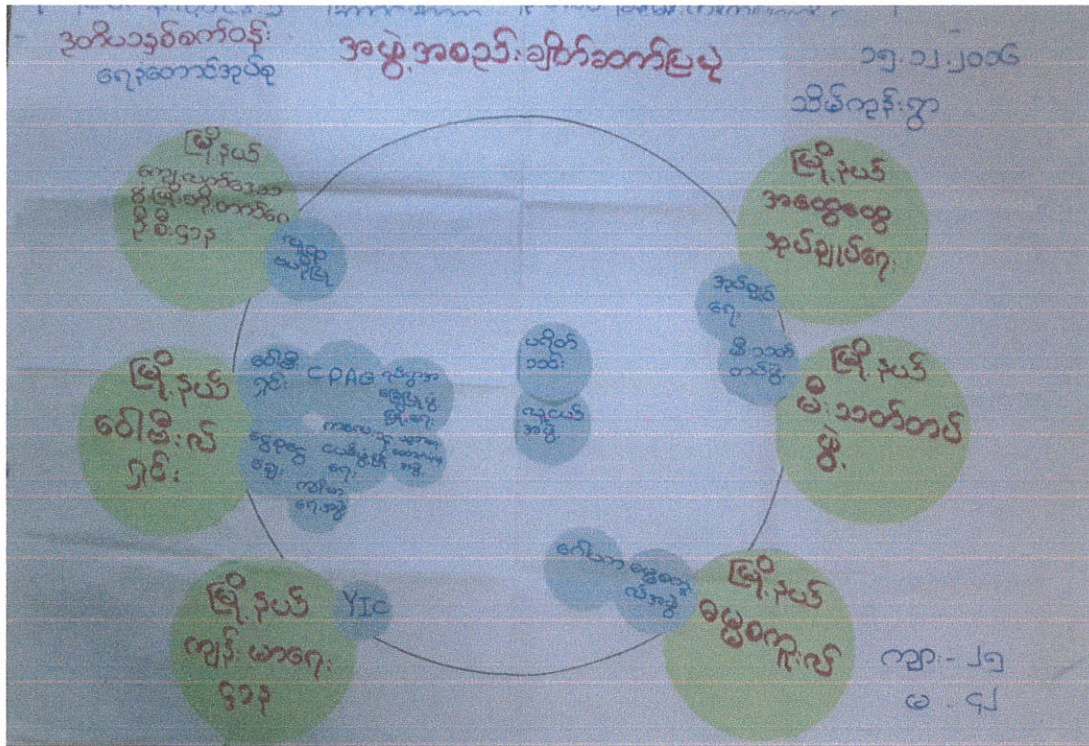
အရင်းအမြစ်များအပေါ်အသုံးပြုမှုနှင့်ထိန်းချုပ်မှုပြပုံ

အရင်းအမြစ်ထိန်းချုပ်မှုနှင့်ပိုင်ဆိုင်မှု (ဆွေးနွေးခြင်းနှင့်ဆန်းစစ်ခြင်း)

- အမျိုးသမီးများပါဝင်ဆွေးနွေးခြင်း၊ ဆုံးဖြတ်ချက်ချခြင်း၊ အကောင်အထည်ဖော်ဆောင်ရွက်ခြင်း တို့တွင် ပစ္စည်းများအား အမျိုးသားများနှင့်တန်းတူပိုင်ဆိုင်နိုင်ကြောင်းတွေ့ရှိရသည်။ အိမ်တွင်းမှုပစ္စည်းများနှင့် အိမ်မွေးတိရစ္ဆာန်များကိုသာ အမျိုးသမီးများက အသုံးပြုကြသည်ကို သာတွေ့ရှိရသည်။
- အိမ်တွင်းမှုပစ္စည်းများကိုသာ အမျိုးသမီးသီးသန့် အသုံးပြုသည်ကိုတွေ့ရှိရပြီး၊ လယ်ထွန်စက်၊ ရိတ်သိမ်းခြွေလှေ့စက်၊ သုံးဘီးဆိုင်ကယ်၊ လှည်း၊ နွားကဲ့သို့သော လုပ်ငန်းသုံးပစ္စည်းများကို အမျိုးသားများ သီးသန့်အသုံးပြုကြသည်။ အမျိုးသမီးများအနေဖြင့် အမျိုးသားများနှင့်အတူ ပိုင်ဆိုင်မှု တူညီနည်းပါးကို တွေ့ရှိခဲ့ရပါသည်။
- လယ်ယာ၊ ကိုင်း၊ အင်တိုင်းတောများ၊ ချောင်း၊ ရေတွင်း၊ ရေကန်၊ တောင်ယာကဲ့သို့သော ပစ္စည်းများကို အမျိုးသားနှင့် အမျိုးသမီးများ တူညီစွာအသုံးပြုကြပါသည်။
- အရင်းအမြစ်များအား ထိန်းချုပ်ခြင်း၊ ဆုံးဖြတ်ချက်ချခြင်းတို့တွင် အမျိုးသမီးများသည်လည်း အမျိုးသားများထက်အနည်းငယ် နိမ့်ကျနေသည်ကိုတွေ့ရှိရပါသည်။

၆။ ကျေးရွာဖွံ့ဖြိုးရေးအစီအစဉ်အတွက် အသုံးပြုခဲ့သော လူမှုဆန်းစစ်အကဲဖြတ်ခြင်းလုပ်ငန်းစဉ်များ နှင့် တစ်ခုချင်းစီအတွက်သုံးသပ်ခြင်း

၆။(၈) အဖွဲ့အစည်းချိတ်ဆက်ပြမြေပုံနှင့်သုံးသပ်ချက်



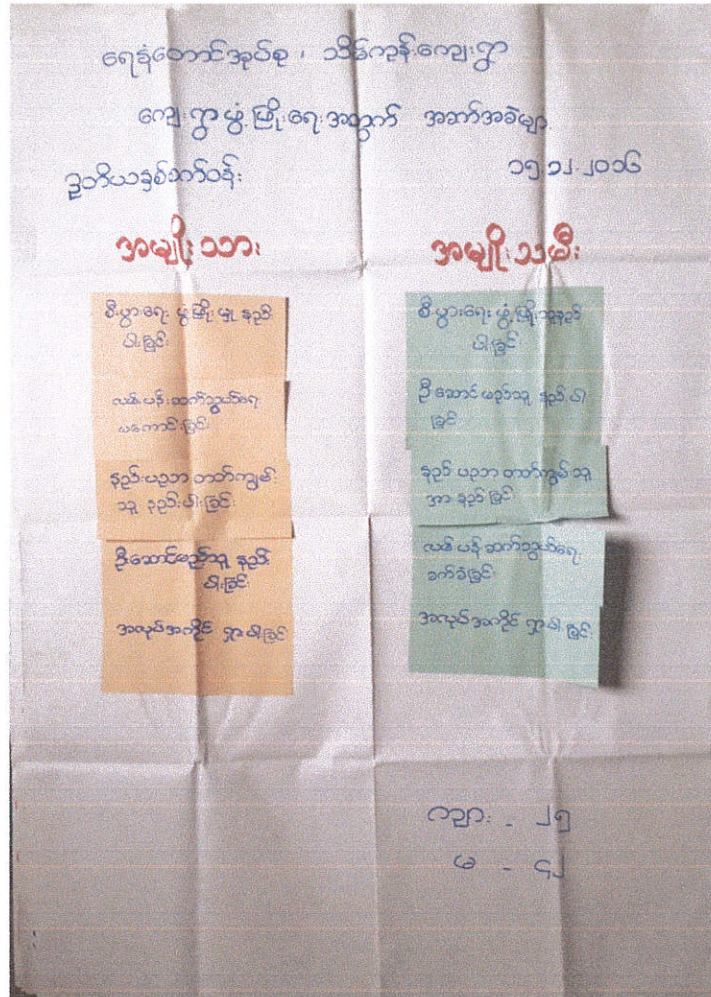
အဖွဲ့အစည်းချိတ်ဆက်ပြမြေပုံ

အဖွဲ့အစည်းချိတ်ဆက်ပြပုံ (ဆွေးနွေးခြင်းနှင့်ဆန်းစစ်ခြင်း)

- ကျေးရွာရှိ အုပ်ချုပ်ရေးပိုင်းသည် ကျေးရွာအတွင်း ဖွံ့ဖြိုးရေးလုပ်ငန်းများ၊ အုပ်ချုပ်ရေးပိုင်းများကို အဓိကဦးဆောင်ပြုလုပ်ကြသည်။ ကျေးရွာအုပ်စုအုပ်ချုပ်ရေးမှူးနှင့်မြို့နယ် အုပ်ချုပ်ရေး မှူးနှင့် လည်းပူးပေါင်း၍ ကျေးရွာဖွံ့ဖြိုးရေးလုပ်ငန်းများကို လည်း လုပ်ဆောင်ကြသည်။
- အမျိုးသားများပါဝင်သည့် မီးသတ်အဖွဲ့မှာလည်း ဘက်ရဲမီးသတ်ဌာနဖြင့် ဆက်သွယ်၍အဖွဲ့များ ဖွဲ့စည်းထားသည်။
- အမျိုးသားများနှင့် အမျိုးသမီးများ ပါဝင်သည့် လူထုဗဟိုပြု စီမံကိန်း ကော်မတီအဖွဲ့မှာလည်း ကျေးရွာဖွံ့ဖြိုးရေးလုပ်ငန်းများကို ကျေးရွာလူထုနှင့်အတူ ပူးပေါင်းဆောင်ရွက်၍ လုပ်ဆောင်ကြသည်။
- ကြံခင်းမြို့နယ် World Vision အဖွဲ့နှင့် ချိတ်ဆက်၍ ငွေစုငွေချေးလုပ်ငန်း၊ ကလေးငယ်ဖွံ့ဖြိုးရေးလုပ်ငန်းများ၊ ရပ်ရွာဖွံ့ဖြိုးလုပ်ငန်းများ၊ ပညာရေးထောက်ပံ့ခြင်းလုပ်ငန်းများကို ဆောင်ရွက်လျက်ရှိပါသည်။
- ကျန်းမာရေးနှင့်ပတ်သက်၍ မိခင်နှင့်ကလေးစောင့်ရှောက်ရေးအသင်းအဖွဲ့ထားရှိပြီး မြို့နယ်အဆင့်ဖြင့်ချိတ်ဆက်လုပ်ဆောင်လျက်ရှိသည်ကို တွေ့ရှိရပါသည်။
- ဘာသာရေးနှင့်ပတ်သက်၍ ဓမ္မစကားလင်အဖွဲ့၊ ဂေါပကအဖွဲ့များ ဖွဲ့စည်းဆောင်ရွက်လျက်ရှိသည်ကိုလည်း တွေ့ရှိရပါသည်။

၆။ ကျေးရွာဖွံ့ဖြိုးရေးအစီအစဉ်အတွက် အသုံးပြုခဲ့သော လူမှုဆန်းစစ်၊အကဲဖြတ်ခြင်းလုပ်ငန်းစဉ်များ နှင့် တစ်ခုချင်းစီအတွက်သုံးသပ်ခြင်း

၆။(ဆ) အမျိုးသမီး၊ အမျိုးသားအုပ်စုများ၏ အခက်အခဲ ပြဿနာများကိုသုံးသပ်ချက်။



အခက်အခဲ ပြဿနာများ

အမျိုးသားများမှ တင်ပြသောအခက်အခဲ/ပြဿနာများ

- စီးပွားရေးဖွံ့ဖြိုးမှုနည်းပါးခြင်း
- ဦးဆောင်မည့်သူနည်းပါးခြင်း
- နည်းပညာတတ်ကျွမ်းသူနည်းပါးခြင်း
- အလုပ်အကိုင်အခွင့်အလမ်းရှားပါးခြင်း
- လမ်းပန်းဆက်သွယ်ရေး မကောင်းမွန်ခြင်း

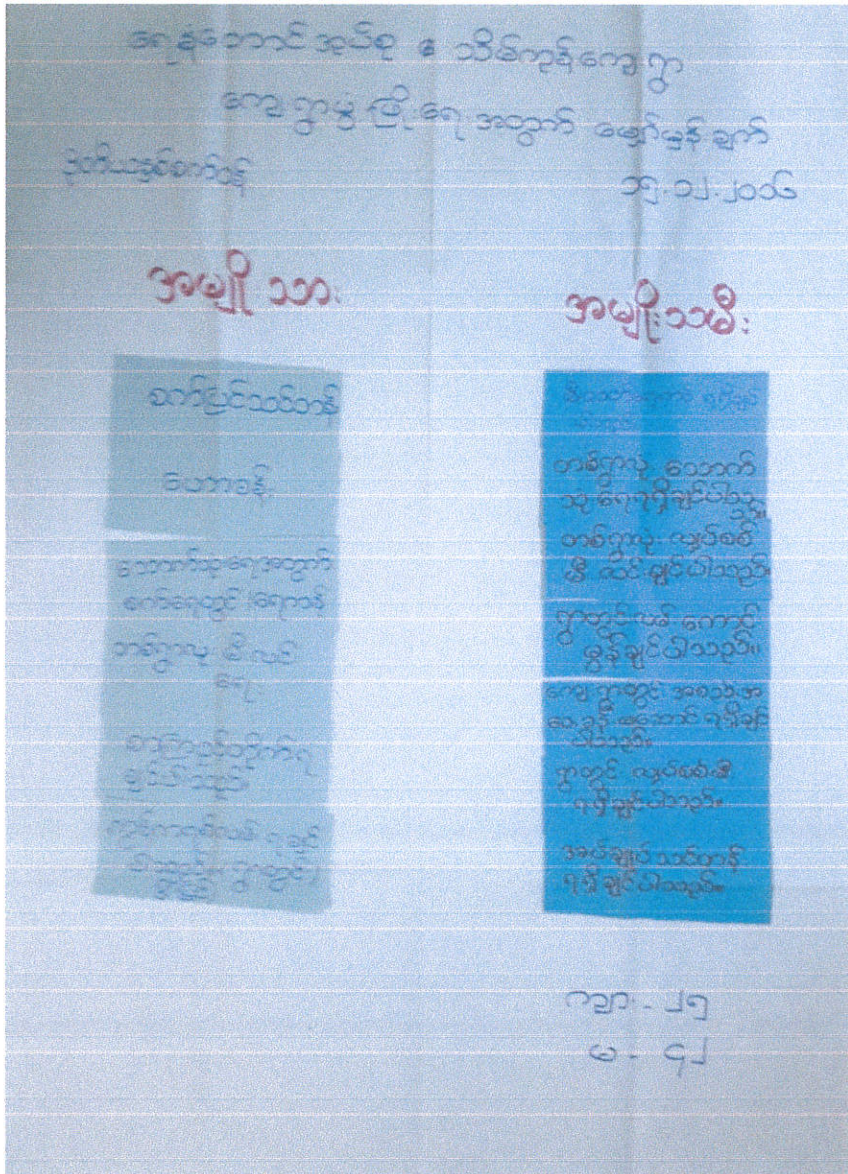
အမျိုးသမီးများမှ တင်ပြသောအခက်အခဲ/ပြဿနာများ

- စီးပွားရေးဖွံ့ဖြိုးမှုနည်းပါးခြင်း
- ဦးဆောင်မည့်သူနည်းပါးခြင်း
- နည်းပညာတတ်ကျွမ်းသူနည်းပါးခြင်း
- အလုပ်အကိုင်အခွင့်အလမ်းရှားပါးခြင်း
- လမ်းပန်းဆက်သွယ်ရေး မကောင်းမွန်ခြင်း

ထူးခြားသည်မှာ အမျိုးသား၊ အမျိုးသမီးများ၏ အခက်အခဲများတူညီနေကြသည်ကိုတွေ့ရပါသည်။

၆။ ကျေးရွာဖွံ့ဖြိုးရေးအစီအစဉ်အတွက် အသုံးပြုခဲ့သော လူမှုဆန်းစစ်၊အကဲဖြတ်ခြင်းလုပ်ငန်းစဉ်များ နှင့် တစ်ခုချင်းစီအတွက်သုံးသပ်ခြင်း

၆။(ဇ) ကျေးရွာမျှော်မှန်းချက် နှင့်သုံးသပ်ချက်။



ကျေးရွာမျှော်မှန်းချက်များ

အမျိုးသားများမှ တင်ပြသော မျှော်မှန်းချက်များ

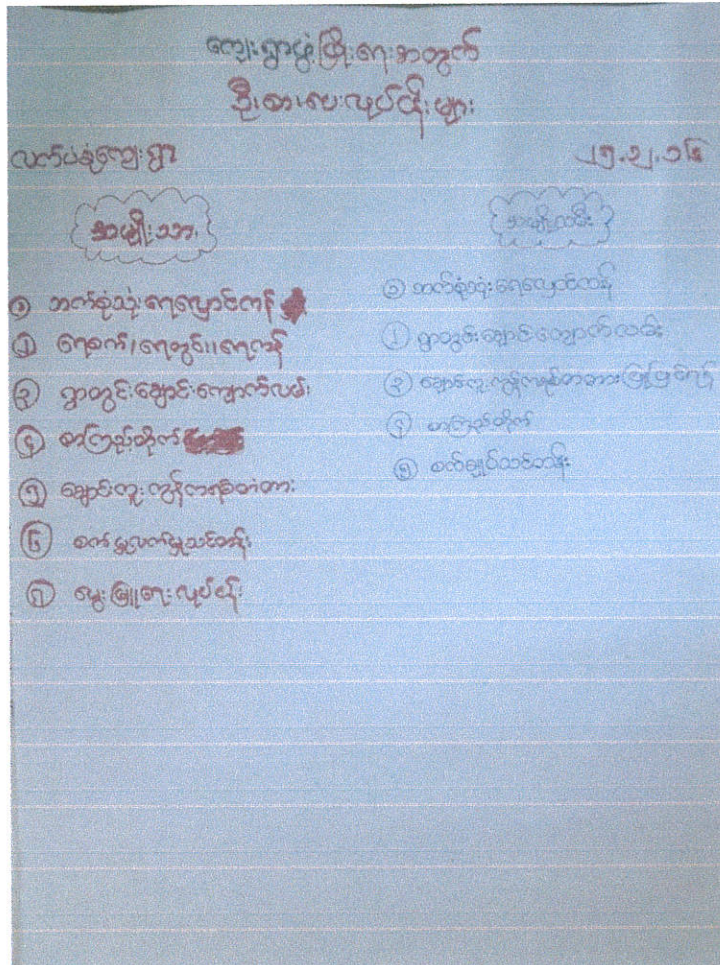
- စက်ပြင်သင်တန်း
- ဘက်စုံသုံးခန်းမ
- သောက်သုံးရေအတွက် စက်ရေတွင်း၊ ရေကန်
- တစ်ရွာလုံးမီးလင်းရေး
- ကျေးရွာစာကြည့်တိုက်
- ရွာတွင်းကွန်ကရစ်လမ်းများ ရရှိချင်ပါတယ်

အမျိုးသမီးများမှ တင်ပြသော မျှော်မှန်းချက်များ

- မီးသတ်ရေကန်ရရှိချင်ပါတယ်
- တစ်ရွာလုံးသောက်သုံးရေရရှိချင်ပါတယ်
- တစ်ရွာလုံးလျှပ်စစ်မီးလင်းချင်ပါတယ်
- ရွာတွင်းလမ်းများကောင်းမွန်ချင်ပါတယ်
- ကျေးရွာတွင်းအစည်းအဝေးခန်းမဆောင် ရရှိချင်ပါတယ်
- အပ်ချုပ်သင်တန်း ရချင်ပါတယ်

၆။ ကျေးရွာဖွံ့ဖြိုးရေးအစီအစဉ်အတွက် အသုံးပြုခဲ့သော လူမှုဆန်းစစ်အကဲဖြတ်ခြင်းလုပ်ငန်းစဉ်များ နှင့် တစ်ခုချင်းစီအတွက်သုံးသပ်ခြင်း

၆။(ဈ) ဖွံ့ဖြိုးတိုးတက်ရေးလုပ်ငန်းဆောင်ရွက်မှုများနှင့် သုံးသပ်ချက်။



ဖွံ့ဖြိုးတိုးတက်ရေးလုပ်ငန်းလို အပ်ချက်များ

အမျိုးသားများ/အမျိုးသမီးများမှ တင်ပြသော ကျေးရွာဖွံ့ဖြိုးရေးလုပ်ငန်းများ

- ရွာတွင်းချောင်းကျောက်လမ်း
- ဝေချောင်းသံတံတား
- သိမ်ကုန်း-ရေနံတောင်ချောင်းကျောက်လမ်း
- သိမ်ကုန်း-ပေါက်နွယ်စမ်းလမ်းကောင်းမွန်ရန်
- စက်ပြင်သင်တန်းများရရှိချင်ပါတယ်
- သိမ်ကုန်း-ရေနံတောင်လမ်းရှိ ဂုံးပေါက်(၃)ခု
- အပ်ချုပ်သင်တန်းများ
- တစ်နိုင်တစ်ပိုင်မွေးမြူရေးလုပ်ငန်းများ

စုပေါင်းအဆိုပြုရွေးချယ်ခဲ့ကြပါသည်။

၆။ ကျေးရွာဖွံ့ဖြိုးရေးအစီအစဉ်အတွက် အသုံးပြုခဲ့သော လူမှုဆန်းစစ်အကဲဖြတ်ခြင်းလုပ်ငန်းစဉ်များ နှင့် တစ်ခုချင်းစီအတွက်သုံးသပ်ခြင်း

၆။(ည) ကျေးရွာဦးစားပေးလုပ်ငန်းများအဆင့် သတ်မှတ်ချက်။

ကျေးရွာအုပ်စု သိမ်ကုန်းရွာ		ဦးစားပေး လုပ်ငန်းများ		ဦးစားပေးလုပ်ငန်းစဉ် ၂၀၂၀-၂၀၂၁-၂၀၂၂		
စဉ်	စီမံကိန်းလုပ်ငန်းခွဲ	အပိုင်အတာ	ဦးစားပေး အဆင့်	ခန့်မှန်းကျေးကဏ္ဍ စရိတ်	အကျိုးပြု ဦးရေ	မှတ်ချက်
၁	သိမ်ကုန်း-ရှေးတောင် ချောင်းရွာကန်ဆည်ခြင်	၅၃၇၇*၁၂*၄၅'		၆၀၀၀၀၀		
၂	သိမ်ကုန်း-ရှေးတောင် လမ်းမှ ရဲ-ပေါက်ငှက်အုပ်စု	၁၂-၆*၄*၃/ ၁၂-၆*၄*၆/ ၁၀*၄'		၄၅၀၀၀၀		
၃	ကွတ်တိုင်-လမ်းချောင်းအဖွဲ့ ကန်	၄၈၂၀*၁၂*၄"				
၄	သိမ်ကုန်း-ပေါက်ဆွန်စခန်း လမ်းမှ အဆင့်မြှင့်တင်ခြင်း			၅၀၀၀၀၀		
၅	ပေးချောင်း-တံတားတူး ဆောက်ခြင်း					

ကျေးရွာဦးစားပေးလုပ်ငန်းပြပုံ

ကျေးရွာဖွံ့ဖြိုးရေးအစီအစဉ်ဆောင်ရွက်မှု မှတ်တမ်းဓါတ်ပုံ



စီမံကိန်းလုပ်ငန်း မဲပေးရွေးချယ်နေပုံ

၇။ ကော်မတီဝင်များစာရင်း

ကျေးဇူးတင်အားဖြင့် အထောက်အကူပြု ကော်မတီအဖွဲ့ဝင်စာရင်း ရေခဲတောင်ဒေသ(ဒုတိယအဖွဲ့) ၁၅.၁၂.၂၀၁၆ သိမ်းကုန်းရွာ			
စဉ်	အဖွဲ့	ဣတူ:	အမည်
၁	ကျေးဇူးတင်/ထောက်	ဥက္ကဋ္ဌ	ဦးတင်ထွေး
၂		ဥက္ကဋ္ဌ	ဒေါ်ခိုင်ဆီဦး
၃	ဝယ်ယူရေးဆယ်ကော်မတီ	ခေါင်းဆောင်	ဒေါ်ခင်မာဌေး
၄		အဖွဲ့ဝင်	ဦးကျော်မျိုးသက်
၅		အဖွဲ့ဝင်	ဦးခင်မောင်ဝင်း
၆	စောင့်ကြည့်ကြီးကြပ်ရေးဆယ်ကော်မတီ	ခေါင်းဆောင်	ဦးခင်ဦး
၇		အဖွဲ့ဝင်	ဦးမြင့်သောင်း
၈		အဖွဲ့ဝင်	ဒေါ်ခင်ချိုဝင်း
၉	လည်ပတ်ရေးဒုတိယပြင်ထိန်းသိမ်းရေးဆယ်ကော်မတီ	ခေါင်းဆောင်	ဦးနိုင်မျိုးဝင်း
၁၀		အဖွဲ့ဝင်	ဒေါ်ခင်မာဝင်း <၂>
၁၁		အဖွဲ့ဝင်	ဦးမျိုးသက်ဦး
၁၂	ကျေးဇူးတင်စာရင်းကိုင်	စာရင်းကိုင်	ဦးစိန်မောင်
၁၃	အကြံပြုကိုင်ကြားဖြေရှင်းရေးဆယ်ကော်မတီ	အဖွဲ့ဝင်	ဦးအောင်ချိုဌေး
၁၄		အဖွဲ့ဝင်	ဒေါ်ခင်မာဝင်း <၁>
၁၅	စောနာဝန်ထမ်း	အဖွဲ့ဝင်	ဦးတင်အောင်
၁၆		အဖွဲ့ဝင်	ဒေါ်စန္ဒာဝင်း



ပုံစံ - ၈ - ၁ ကျေးရွာအခြေခံအချက်အလက်များ (Form PC 1)

လမ်းညွှန်ချက်၊ ကျေးရွာတစ်ရွာသို့ ပထမဆုံးမိတ်ဆက်ခရီး သွားရောက်သောအခါ လူထုစည်းရုံးရေးမှူးသည် ကျေးရွာ ခေါင်းဆောင်များအား ကျေးရွာအချက်အလက်များကို မေတ္တာရပ်ခံ၍ တောင်းခံရသည်။ ဤအချက်အလက်များကို စီမံကိန်း မိတ်ဆက်အစည်းဝေးမတိုင်မီတောင်းခံရမည်။ စီမံကိန်းမိတ်ဆက်အစည်းဝေးတွင် လူထုစည်းရုံးရေးမှူးသည် ဤအချက်အလက် များအား စစ်ဆေးပြီး မှန်ကန်အောင်ပြုလုပ်ရမည်။ ပြီးနောက်တွင် လူထုစည်းရုံးရေးမှူးမှ သတင်းအချက်အလက်ထံသို့ Tablets မှ တဆင့် ဖြည့်သွင်းရမည်။

ကျေးရွာအုပ်ချုပ်ရေးမှူး အမည် ဒီးဝမ်းမြင့်၊ ဒီးဒိုင်မျိုးဝင်း	ကျေးရွာအုပ်ချုပ်ရေးမှူး၏ ဖုန်းနံပါတ် ၀၉-၉၇၈၂၁၇၄၄	လူထုစည်းရုံးရေးမှူး၏ အမည် ဒေါ်ခင်မြတ်မွန်
ပြည်နယ်/တိုင်းဒေသကြီး	မြို့နယ်	ကျေးရွာအုပ်စု
ကြံ့ခင်း	ကျေးရွာအုပ်စုရေနှံတောင်	ကျေးရွာ အိမ်စဉ်

က။ လူဦးရေ

လူမျိုးစု	အိမ်ထောင်စုအရေအတွက်	ကိုးကွယ်သည့်ဘာသာ	အိမ်ထောင်စုအရေအတွက်
လူမျိုးစု (၁) - ဗမာ	၁၃၀	ဘာသာ (၁) ဗုဒ္ဓဘာသာ	၁၃၂
လူမျိုးစု (၂) -----		ဘာသာ (၂) -----	
လူမျိုးစု (၃) -----		ဘာသာ (၃) -----	
လူမျိုးစုရော ရခိုင် + ဗမာ	၂	ဘာသာရော -----	
	အရေအတွက်		
မသန်စွမ်းသူများ			
သက်ကြီးရွယ်အိုများ (၆၅ နှစ် နှင့် အထက်)			
စစ်ဘေးရှောင်	-		-

	အမျိုးသား (အရေအတွက်)	အမျိုးသမီး (အရေအတွက်)
လူဦးရေ	၂၁၆	၂၃၇
လူမျိုးစု (၁) - ဗမာ	၂၁၄	၂၃၇
လူမျိုးစု (၂) - ရခိုင်	၂	
လူမျိုးစု (၃) -----		
အိမ်ထောင်ဦးစီး	၁၀၃	၁၉

(ခ) အခြေခံအဆောက်အအုံ အသုံးအဆောင်များ

စာသင်ကျောင်း	အမှတ် ခြစ်ပါ	ကျန်းမာရေး	အမှတ် ခြစ်ပါ	ဘာသာရေး အဆောက် အအုံများ	အမှတ် ခြစ်ပါ
အထက်တန်းကျောင်း	<input type="checkbox"/>	ဆေးရုံ	<input type="checkbox"/>	စေတီ	<input checked="" type="checkbox"/>
အလယ်တန်းကျောင်း	<input type="checkbox"/>	ကျန်းမာရေးဌာန	<input type="checkbox"/>	ဘုန်းကြီးကျောင်း	<input checked="" type="checkbox"/>
မူလတန်းကျောင်း	<input checked="" type="checkbox"/>	ကျန်းမာရေးဌာနခွဲ	<input type="checkbox"/>	ဟိန္ဒူဘုရားကျောင်း	<input type="checkbox"/>
မူကြိုကျောင်း	<input type="checkbox"/>	ဆေးပေးခန်း	<input type="checkbox"/>	ခရစ်ယာန်ကျောင်း	<input type="checkbox"/>



အခြား	<input type="checkbox"/>	အခြား	<input type="checkbox"/>	ဗလီ	<input type="checkbox"/>
				အခြား	<input type="checkbox"/>
မှတ်ချက်		မှတ်ချက်		မှတ်ချက်	

(ဂ) ကျွမ်းကျင်သူများမှတ်တမ်း (ကျေးရွာတွင်နေထိုင်သော သို့မဟုတ် တခြားရွာမှလာရောက်သော ကျွမ်းကျင်သူများ)

(၁) စာသင်ကျောင်း			(၂) ကျန်းမာရေး			(၃) လက်မှုပညာရှင်		
	ရွာတွင်နေထိုင်သူ	အခြားရွာမှလာသူ		ရွာတွင်နေထိုင်သူ	အခြားရွာမှလာသူ		ရွာတွင်နေထိုင်သူ	အခြားရွာမှလာသူ
မူလတန်းပြဆရာ/မ	<input checked="" type="checkbox"/>	<input checked="" type="checkbox"/>	ဆရာဝန်	<input type="checkbox"/>	<input type="checkbox"/>	လက်သမား	<input type="checkbox"/>	<input type="checkbox"/>
အထက်တန်းပြဆရာ/မ	<input type="checkbox"/>	<input type="checkbox"/>	လက်ထောက်ကျန်းမာရေးမှူး	<input type="checkbox"/>	<input type="checkbox"/>	ပန်းရုံ	<input type="checkbox"/>	<input type="checkbox"/>
အလယ်တန်းပြဆရာ/မ	<input type="checkbox"/>	<input type="checkbox"/>	အမျိုးသမီးကျန်းမာရေးဆရာမ	<input type="checkbox"/>	<input type="checkbox"/>	လျှပ်စစ်ကျွမ်းကျင်ပညာရှင်	<input type="checkbox"/>	<input type="checkbox"/>
မူကြိုဆရာ/မ	<input type="checkbox"/>	<input type="checkbox"/>	သားဖွားဆရာမ	<input type="checkbox"/>	<input type="checkbox"/>	ရေပိုက်သွယ်သူ	<input type="checkbox"/>	<input type="checkbox"/>
အခြား	<input type="checkbox"/>	<input type="checkbox"/>	ပြည်သူ့ကျန်းမာရေးလုပ်သား	<input type="checkbox"/>	<input type="checkbox"/>	စက်ပြင်ဆရာ	<input type="checkbox"/>	<input type="checkbox"/>
မှတ်ချက်			မှတ်ချက်			မှတ်ချက်		

(ဃ) ကျေးရွာသို့ ရောက်ရှိနိုင်သည့် လမ်းအခြေအနေ / ကျေးရွာတစ်ရွာသည် ၎င်း၏ ကျေးရွာအုပ်စုနှင့် ဆက်သွယ်ထားသော လမ်းအခြေအနေ (အောက်ပါတို့ကိုပိုင်းပါ)

ကျောက်ကြမ်းလမ်း: _____ ကတ္တရာလမ်း: _____ ကွန်ကရစ်လမ်း: _____ မော်တော်ဆိုင်ကယ်လမ်း: _____
 ကျောက်ခင်းလမ်း: မြေသားလမ်း လူသွားလမ်း: _____ အခြား: _____

(င) ကျေးရွာဖွံ့ဖြိုးမှုစီမံချက်

- (၁) လူထုပတ်ဝန်းကျင်စီမံကိန်းမစတင်မီ ဤကျေးရွာတွင်ကျေးရွာဖွံ့ဖြိုးမှု စီမံချက်ရှိခဲ့ပါသလား? ရှိပါသည် / မရှိပါ / မသိပါ
- (၂) ရှိခဲ့ပါလျှင် ဤစီမံချက်ကို မည်သည့် ခုနှစ်တွင်ပြင်ဆင်ခဲ့ပါသနည်း? နှစ် ၂၀၀၇ / မသိပါ
- (၃) ဤစီမံချက်ကို ဖြန့်နယ်မှအတည်ပြုခဲ့ပါသလား? ပြုခဲ့ပါသည် / မပြုခဲ့ပါ / မသိပါ

(စ) ခရီးအကွာအဝေး

- (၁) ဤကျေးရွာ၏ပတ်ဝန်းကျင်မှ ၎င်းကျေးရွာအုပ်စု၏ပတ်ဝန်းကျင်မှ ခရီးမိုင်မည်မျှကွာဝေးသနည်း? မိုင် ၂ / မသိပါ
- (၂) ဤကျေးရွာမှ ၎င်းကျေးရွာအုပ်စုပတ်ဝန်းကျင်မှ သွားလာရာတွင်ကြာမြင့်သည့်အချိန်။

ခြောက်သွေ့ရာသီတွင်ကြာချိန် ၂၅ မိနစ် ထော်လာဂျီ/မော်တော်ဆိုင်ကယ်/ခြေလျှင်/လား/မော်တော်ဘုတ်/အခြား: _____
 မိုးရာသီတွင်ကြာချိန် ၄၅ မိနစ် ထော်လာဂျီ/မော်တော်ဆိုင်ကယ်/ခြေလျှင်/လား/မော်တော်ဘုတ်/အခြား: _____

(ဆ) ပတ်ဝန်းကျင်ဆိုင်ရာ သဘာဝဘေးအန္တရာယ်

ဤကျေးရွာတွင် ရေကြီးခြင်းကဲ့သို့ သဘာဝဘေးအန္တရာယ်ကျရောက်ဖူးခြင်း ရှိပါသလား။
 မရှိပါ ရှိပါသည် ရှိလျှင်ဖော်ပြပါ ၂၀၁၆ ခုနှစ်



(၈) ကျေးရွာတွင် ဖွဲ့စည်းထားသော အဖွဲ့အစည်းများ

လူထုဗဟိုပြုစီမံကိန်းမတိုင်မီ ဤကျေးရွာတွင် ကျေးရွာဖွံ့ဖြိုးရေးအတွက် အစိုးရ (သို့) ရွာသားများကိုယ်တိုင် (သို့) စီမံကိန်းတစ်ခုခုမှ ဖွဲ့စည်းထားသည့် အဖွဲ့အစည်းများရှိပါသလား။

- (၁) World Vision -----
- (၂) -----

ကျေးရွာခေါင်းဆောင်

အမည် ဒေါ်အေးမာမာ

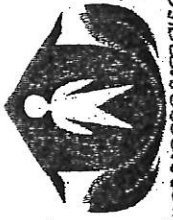
လက်မှတ် [Signature] နေ့စွဲ 15.12.2016

လူထုစည်းရုံးရေးမှူး

အမည် ဒေါ်ခင်မြတ်ဗွန်

လက်မှတ် [Signature] နေ့စွဲ ၁၅.၁၂.၂၀၁၆





ပုံစံ စ-၂ - စီမံကိန်းစတင်ရေးအဖွဲ့အစည်း (PC 2)

လမ်းညွှန်ချက်-သက်ဆိုင်ရာလူထုစည်းရုံးရေးမှူး၊ လက်ထောက်နည်းပညာနည်းပညာမှူးများမှ စီမံကိန်းစတင်ရေးအဖွဲ့အစည်းတစ်ခုစီ ဖြစ်ပေါ်စဉ်ကတည်းက ကျေးရွာအုပ်စု အတွက် ကိုယ်စားပြုသည့် သွင်းရမည့်

စည်းရုံးရေးမှူး/ဝန်ထမ်း အမည် ခေါ်ခေါ်ဖြတ်ဖြတ် စက်ဝန်းအားအမှတ်ဖြစ်ပါ စက်ဝန်း(၁) စက်ဝန်း(၂) စက်ဝန်း(၃) ဝန်.စွ စက်ဝန်း(၄)

အရာဝတီဝင်္ဂါ ဒေသ မြို့နယ် ကြံခင်း ကျေးရွာအုပ်စု ကျေးရွာ ခရိုင် သီပေါ

စီမံကိန်းစတင်ရေးအဖွဲ့အစည်းများ	ဝန်.စွ		အမျိုးသားအရေအတွက်	အမျိုးသမီးအရေအတွက်	အိမ်ထောင်စုအရေအတွက်	လူမှုစု တက်ရောက်သူ ရေအတွက် လူနီးစုအမည်
	စတင်သည့်နေ့	ပြီးဆုံးသည့်နေ့				
၁. ကျေးရွာစီမံကိန်း မိတ်ဆက်အစည်းအဝေး	၁၅.၁၂.၁၆	၁၅.၁၂.၁၆	၂၅	၄၂	၆၅	၆၅
၂. ကျေးရွာမှ မြို့ရေး စီမံချက်ရေးဆွဲခြင်း အစည်းအဝေး	၂၂.၁၂.၁၆	၂၂.၁၂.၁၆	၄၁	၄၂	၈၃	၈၃
၃. ကျေးရွာအုပ်စု လုပ်ငန်း ဆုံးဖြတ်ချက်ချသည့်အစည်းအဝေး	၃၀.၁၂.၁၆	၃၀.၁၂.၁၆	၅၅	၆၃	၁၁၈	
၄. မြို့နယ်အထင်စီမံကိန်းရေးဆွဲရေးနှင့်အကောင်အထည်ဖော်ရေးကော်မတီ၏ စီမံကိန်း သုံးသပ်မှုအစည်းအဝေး	၁၄.၁၂.၁၆	၁၆.၁၂.၁၆	မရှိ	မရှိ	မရှိ	မရှိ
၅. မြို့နယ် စီမံကိန်းရေးဆွဲရေးနှင့်အကောင်အထည်ဖော်ရေးကော်မတီ၏ဆုံးဖြတ်မှုကို ရွာသို့ အသိပေးအကြောင်း ကြားသည့်အစည်းအဝေး	၁၇.၁၂.၁၆	၁၇.၁၂.၁၆	၁	၁	၂	၂
၆. စီမံကိန်းလုပ်ငန်းစွဲစီမံချက်ရေးဆွဲခြင်း အစည်းအဝေး	မရှိ	မရှိ	မရှိ	မရှိ	မရှိ	မရှိ
၆.၀၁ စီမံကိန်းလုပ်ငန်း အကောင်အထည်ဖော်	၁၂.၁၇	၁၂.၁၇	၁၇	၆	၂၃	၂၃

၇၂



ပုံစံ - ၈ - ၃ ကျေးရွာဖွံ့ဖြိုးရေး ဦးစားပေးအစီအစဉ် (Form PC 3)

လမ်းညွှန်ချက်၊ အဆင့်(၃) ကျေးရွာမျှော်မှန်းချက်အစည်းအဝေး ပြီးဆုံးသောအခါ ကျေးရွာစီမံကိန်း အထောက်အကူပြု ကော်မတီသည် လူထုစည်းရုံးရေးမှူးအကူအညီဖြင့် ဤပုံစံကိုပြည့်စုံအောင် ဖြည့်သွင်းရမည်။

လူထုစည်းရုံးရေးမှူး/ဝန်ထမ်း အမည် ဒေါ်ခင်မြတ်မွန်

နေ့စွဲ ၂၂.၁၂.၂၀၁၆ စက်ဝန်းအား အမှတ်ခြစ်ပါ (✓) □ စက်ဝန်း(၁) စက်ဝန်း(၂) □ စက်ဝန်း(၃) □ စက်ဝန်း(၄)

ပြည်နယ်/တိုင်း ဧရာဝတီ ဘားအံ မြို့နယ် ကျေးရွာအုပ်စု - ဂျော်တော ကျေးရွာ - ဘိဇ်ကုန်း

က။ အခက်အခဲအတားအဆီးများအားဆွေးနွေးခြင်း - ယခုလက်ရှိအခြေအနေတွင် ဤကျေးရွာဖွံ့ဖြိုးတိုးတက်ရေးအတွက် အဓိက အခက်အခဲအတားအဆီးများသည် မည်သည်များဖြစ်ပါသနည်း။ (အမျိုးသား/သမီး အနည်းဆုံးအခက်အခဲ ၅ ခုစီဖော်ပြပါ)

အမျိုးသား အဖွဲ့မှ တင်ပြသောအခက်အခဲအတားအဆီးများ	အမျိုးသမီး အဖွဲ့မှတင်ပြသောအခက်အခဲအတားအဆီးများ
၁။ စီးပွားရေး နှင့် ဖွံ့ဖြိုးမှု နည်းလမ်းများ	၁။ စီးပွားရေး နှင့် ဖွံ့ဖြိုးမှု နည်းလမ်းများ
၂။ လမ်းပန်းဆက်သွယ်ရေး မြေကောင်းခြင်း	၂။ စီးပွားရေး နှင့် ဖွံ့ဖြိုးမှု နည်းလမ်းများ
၃။ နည်းပညာ တတ်ကျွမ်းသူ နည်းလမ်းများ	၃။ နည်းပညာ တတ်ကျွမ်းသူ နည်းလမ်းများ
၄။ စီးပွားရေး နှင့် ဖွံ့ဖြိုးမှု နည်းလမ်းများ	၄။ လမ်းပန်းဆက်သွယ်ရေး ဆက်ခံခြင်း
၅။ အလုပ်အကိုင် ဖွားမြင်ခြင်း	၅။ အလုပ်အကိုင် ဖွားမြင်ခြင်း

ခ။ မျှော်မှန်းခြင်း - နောင်လာမည့် (၅) နှစ် အတွင်း ကျေးရွာဖွံ့ဖြိုးရေး မျှော်မှန်းလျာထားချက်များအား တင်ပြပါ။

အမျိုးသားအဖွဲ့မှ တင်ပြသောမျှော်မှန်းချက်များ	အမျိုးသမီးအဖွဲ့မှ တင်ပြသောမျှော်မှန်းချက်များ
၁။ အခြေခံအဆောက်အအုံ ဖွံ့ဖြိုးရေး	၁။ တစ်ကွက်လုံး သောက်သုံး ရေ ရရှိချင်ပါသည်။
၂။ သောက်သုံး ရေအတွက် စက်ရေတွင် အကူအညီ	၂။ တစ်ကွက်လုံး လျှပ်စစ်ဓာတ်အား ရရှိချင်ပါသည်။
၃။ တစ်ကွက်လုံး ဖိလပ်ရေး	၃။ ငွေတွင်း လမ်း ကောင်းမွန် ချင်ပါသည်။
၄။ စာတင်ပို့တိုက် ရရှိချင်ပါသည်။	၄။ ကျေးရွာတွင်း အခြေခံအဆောက်အအုံ ဖွံ့ဖြိုးရေး
၅။ ကွန်ကရစ်လမ်း ရရှိချင်ပါသည်။	၅။ ငွေတွင်း လျှပ်စစ်ဓာတ် ရရှိချင်ပါသည်။

ဂ။ လူထုစီမံကိန်း၏ လာမည့် (၃) နှစ်အတွက် အကျုံးမဝင်သော ဦးစားပေး ဖွံ့ဖြိုးတိုးတက်မှု လုပ်ငန်း အစီအစဉ်များအားဖော်ပြပါ။

အဆင့်	ကျေးရွာအတွက် ဦးစားပေး ဖွံ့ဖြိုးတိုးတက်မှု လုပ်ငန်းစဉ်များ	အဆိုပြုသူ (အမျိုးသားများ/ အမျိုးသမီးများ/ အမျိုးသား+ အမျိုးသမီး)	ခန့်မှန်းကုန်ကျ စရိတ်	အကျိုးခံစားခွင့်ရှိသူ ခန့်မှန်းခြေ အရေအတွက်
၁	ငွေတွင်း ချောင်း ကျောက်ခြင်း	အမျိုးသား အမျိုးသမီး	၅၃ သိန်း	၄၅၃
၂	ဘိဇ်ကုန်း - ဂျော်တော လမ်း ပြင်ဆင်ရေး	အမျိုးသမီး	၄၅ သိန်း	၄၅၃
၃	ဘိဇ်ကုန်း - ဂျော်တော လမ်း ချောင်း ကျောက်ခြင်း	အမျိုးသား အမျိုးသမီး	၆၀ သိန်း	၄၅၃
၄	ဘိဇ်ကုန်း - ပေါက်ရွယ်စမ်း လမ်း ပြင်ဆင်ရေး	"	၅၀ သိန်း	၄၅၃
၅	ပေချောင်း သံတံတား	"		၄၅၃

ဃ။ လူထုစီမံကိန်း၏ လာမည့် (၃) နှစ်အတွက် အကျုံးမဝင်သော ဦးစားပေး ဖွံ့ဖြိုးတိုးတက်မှု လုပ်ငန်း အစီအစဉ်များအားဖော်ပြပါ။

အဆင့်	ကျေးရွာအတွက် ဦးစားပေး ဖွံ့ဖြိုး	အဆိုပြုသူ (အမျိုးသားများ/ အမျိုးသမီး)	အခန်းကဏ္ဍ




	တိုးတက်မှု လုပ်ငန်းစဉ်များ	အမျိုးသမီးများ/အမျိုးသား+ အမျိုးသမီး)	
၁	စက်ပြင် သင်တန်း	အမျိုးသား	
၂	အခြေခံသင်တန်း	အမျိုးသမီး	
၃			
၄			
၅			

ဥက္ကဋ္ဌ ၊ ကျေးရွာစီမံကိန်းအထောက်အကူပြုကော်မတီမှ အတည်ပြုသည်။

အမည် ဦးတင်စော လက်မှတ်  နေ့စွဲ 22.12.2016

ဒေါ်ခိုင်ခင်ဦး



ပုံစံ - ၈ - ၄ ကျေးရွာအုပ်စုစီမံကိန်းလုပ်ငန်းခွဲရွေးချယ်ခြင်းပုံစံ (Form PC 4)

လက်ညှိုးမှတ်၊ စီမံကိန်းလုပ်ငန်းခွဲရွေးချယ်မှုအစည်းအဝေးပြီးနောက်တွင် ကျေးရွာအုပ်စုမှ CF/TF/၏ အကူအညီရယူ၍ ကျေးရွာစီမံကိန်းထောက်ပံ့ရေးလုပ်ငန်း လက်မှတ်ရေထိုးပြီး အဆိုပါပုံစံအား ပြည့်စုံအောင်ဖြည့်သွင်းရမည်။ ဤပုံစံအား ပြည့်စုံစွာဖြည့်သွင်းပြီးပါက ကျေးရွာအုပ်စုမှ ပြီးတိုက်တက်ရောက်ရောက်တွင် TPIC သို့ ပေးပို့ရန်အတွက် နောက်ဆက်တွဲအဖြစ် ထားရှိရမည်။ CF မှ ကျေးရွာအုပ်စုရွေးချယ်စီမံကိန်းလုပ်ငန်းခွဲတို့ကို ရာချက်အလက်များကို MIS သို့ ထည့်သွင်းရမည်။ (ယခုစီမံကိန်းလုပ်ငန်းခွဲ မလုပ်ကိုင်သော ကျေးရွာများ မပါဝင်ပါ။)

ကျေးရွာစီမံကိန်းရွေးချယ်မှု/ရန်ထမ်းအမည် ဦးညိုဦးလွင်၊ ဦးမြတ်မင်းထွန်း
 နေရပ် ၁-၁-၂၀၁၇
 ခြေနှုတ်ဖမ်း/တိုင်း ကျောက်တိုင်၊ ဦးမြတ်မင်းထွန်း
 စက်ဝန်းအားအမှတ်ကြိုစံပေးပါ။(✓) ဝက်ဝန်း(၀) နက်ဝန်း(၂) ဝက်ဝန်း(၃) ဝက်ဝန်း(၄)
 ကျေးရွာအုပ်စု ကျေးရွာအုပ်စု၊ ကျေးရွာ

ကျေးရွာအမည်	ထောက်ပံ့မှုပမာဏ	အတိုင်အတာ	စီမံကိန်း တိုက်ရိုက် အကျိုးစီးပွားခွင့် ရှိသူများ	အဆိုပြုထပ်ပြန်သူ	စီမံကိန်းကော်မတီ၏		စုစုပေါင်း
					စီမံကိန်းမှ ထည့်သွင်းမှု	ကျေးရွာမှ ထည့်သွင်းမှု	
ကျေးရွာအုပ်စု လက်မခံ ကနဦး	၇၀' x ၅'	၁၄၆၂၅	၁၄၆၂၅	<input type="checkbox"/> ကျား <input type="checkbox"/> မိ <input checked="" type="checkbox"/> ကျား+မ	၁၂၅၁၅		၁၂၅၁၅
ကျေးရွာအုပ်စု ကျေးရွာအုပ်စု ကျေးရွာအုပ်စု	၄၅၅၃ x ၁၇' x ၄'	၁၇၄၅	၁၇၄၅	<input type="checkbox"/> ကျား <input type="checkbox"/> မိ <input checked="" type="checkbox"/> ကျား+မ	၅၂၁၅		၅၂၁၅
ကျေးရွာအုပ်စု ကျေးရွာအုပ်စု ကျေးရွာအုပ်စု	၂၀၀၀၅၊ ၁၂၃ ၄၄၆၀၆	၃၀၄၅	၃၀၄၅	<input type="checkbox"/> ကျား <input type="checkbox"/> မိ <input checked="" type="checkbox"/> ကျား+မ	၆၀၁၅		၆၀၁၅
				<input type="checkbox"/> ကျား <input type="checkbox"/> မိ <input type="checkbox"/> ကျား+မ			
				<input type="checkbox"/> ကျား <input type="checkbox"/> မိ			

ရေငံ	စက်ရေစွမ်း + ရေအင်စွမ်း + ရေညှိစွမ်း	6x7.7စက်ရေ ညှိက 4414, 228.40	၂၈၀ နှစ်	ပထမအမျိုးအမည် အမျိုးအမည်	၄၅ နှစ်	-	၇၅ နှစ်
ပေးချမ်းအာဟာ	စက်ရေစွမ်း + ရေအင်စွမ်း + ရေညှိစွမ်း	၄၀' ဝက် ညှိက ၂၃၀၀ ၂၆၀၀ ဝက်	၂၃၈ နှစ်	ပထမအမျိုးအမည် အမျိုးအမည်	၅၈ နှစ်	-	၅၈ နှစ်
ကွင်းလျှော့ရေး	စက်ရေစွမ်း ရေအင်စွမ်း ရေညှိစွမ်း	၂၆၀၀ ဝက် ၂၆၀၀ ဝက် ၂၆၀၀ ဝက်	၁၆၇ နှစ်	ပထမအမျိုးအမည် အမျိုးအမည်	၄၇ နှစ်	-	၄၇ နှစ်
ကွင်းလျှော့ရေး	စက်ရေစွမ်း + ရေအင်စွမ်း + ရေညှိစွမ်း	၂၆၀၀ ဝက် ၂၆၀၀ ဝက် ၂၆၀၀ ဝက်	၂၁၇ နှစ်	ပထမအမျိုးအမည် အမျိုးအမည်	၇၅ နှစ်	-	၇၅ နှစ်
ပိတ်ပစ်ရေး	စက်ရေစွမ်း + ရေအင်စွမ်း + ရေညှိစွမ်း	၂၆၀၀ ဝက် ၂၆၀၀ ဝက် ၂၆၀၀ ဝက်	၄၅၃ နှစ်	ပထမအမျိုးအမည် အမျိုးအမည်	၆၀ နှစ်	-	၆၀ နှစ်

အမည် ဦးစည်စွယ်စုံ၊ ၂၆၀၀ ဝက်

ရက်စွဲ ၂၀၂၄ ခုနှစ်၊ ဇူလိုင်လ ၂၅ ရက်

လက်မှတ် 

အစည်းအဝေးမှတ်တမ်း

ကြံ့ခင်းမြို့နယ်၊ ရေနံတောင်အုပ်စု၊ သိမ်ကုန်းကျေးရွာ

ပထမအကြိမ်အစည်းအဝေးမှတ်တမ်း

သိမ်ကုန်းကျေးရွာတွင် ပထမအကြိမ်ကျေးရွာအစည်းအဝေးကို (၁၅.၁၂.၂၀၁၆) နံနက် ၈ : ၃၀ နာရီတွင် စတင်၍ ကျေးရွာရပ်မိရပ်ဖအားအဖွင့်အမှာ စကားပြော ကြားခြင်း။

-ဝန်ထမ်းများမှမိတ်ဆက်စကားပြောကြားခြင်း။ (၈:၃၀) ဒေါ်ဇင်မြတ်မွန်

-ကျေးရွာစီ/ထောက်ကော်မတီများအား မိတ်ဆက်ခြင်း။

-ကျေးရွာလူထုအနေဖြင့် စီမံကိန်းအား မိတ်ဆက်ခြင်း။ (၉:၀၀) ဒေါ်ဇင်မြတ်မွန်

-စီမံကိန်းအကြောင်းကျေးရွာလူထုနှင့်ဆွေးနွေးမေးမြန်းခြင်း။

-စီမံကိန်းစက်ဝန်းအား ကျေးရွာလူထုအားရှင်းပြခြင်း။(၁၀:၀၀) ဒေါ်ဇင်မြတ်မွန်

-ဝေဖန်အကြံပြုတိုင်ကြားဖြေရှင်းရေးအကြောင်းရှင်းပြခြင်း။(၁၀:၃၀)

-ကျား/မရေးရာ ကဏ္ဍအား ဆွေးနွေးတိုင်ပင်ခြင်း။(၁၀:၃၅) ဒေါ်ဇင်မြတ်မွန်

-ဆောင်ရန်ရှောင်ရန်များကို ရှင်းပြခြင်း။

-စီမံကိန်းတွင် အဓိကပါဝင်သူများကို ကျေးရွာလူထုသိရှိအောင် ဆွေးနွေးတိုင်ပင်ပြီး ကျေးရွာလူထုအား အဓိက ပါဝင်သူများ၏ တာဝန်ဝတ္တရားများကို ရှင်းပြခြင်း။ (၁၁:၁၅) ဒေါ်ဇင်မြတ်မွန်

လူမှုဆန်းစစ်ချက်များဖြစ်သည့်

- လူမှုနှင့်သဘာဝအရင်းအမြစ်ကို ကျေးရွာလူထုနှင့်အတူ ဖော်ထုတ်ခြင်း။ ဒေါ်ဇင်မြတ်မွန်
- အဖွဲ့အစည်းချိတ်ဆက်ပြပုံကို ကျေးရွာလူထုနှင့်အတူ ဖော်ထုတ်ခြင်း။ ဒေါ်ဇင်မြတ်မွန်
- ပင့်ကူအိမ်သုံးသပ်ချက် ကိုအမျိုးသမီးများအား သီးသန့်တစ်ဝိုင်းဖွဲ့ပြီး ဆွေးနွေးပြီး အမျိုးသားများကိုလည်း ဝိုင်းဖွဲ့ဆွေးနွေးခဲ့သည်။ ဒေါ်ဇင်မြတ်မွန်
- အရင်းအမြစ်များအသုံးပြုမှု/ထိန်းချုပ်မှုကို ကျေးရွာလူထုနှင့်အတူ ဆွေးနွေး ဖော်ထုတ်နိုင်ခဲ့သည်။
- ရာသီခွင်ပြပြကွဲဒိန်ကို ဖော်ထုတ်ဆွေးနွေးခြင်း။ ဒေါ်ဇင်မြတ်မွန်
- ဥစ္စာအသုံးသတ်မှတ်ချက်ကို ဆွေးနွေးခြင်း။ ဒေါ်ဇင်မြတ်မွန်

လူမှုဆန်းစစ်ချက်များကို ပြုလုပ်ပြီးသည့်နောက်တွင် ကျေးရွာလူထုအား ပြန်လည် အနှစ်ချုပ်ရှင်းပြ ၍ ပထမအကြိမ်ကျေးရွာအစည်းအဝေးအား ပြီးဆုံးသည်။

ပထမအကြိမ်ကျေးရွာအစည်းအဝေးပြီးဆုံး

အစည်းအဝေးမှတ်တမ်း

ကြံခင်းမြို့နယ်၊ ရေနံတောင်အုပ်စု၊ သိမ်ကုန်းကျေးရွာ

လူထုဗဟိုပြုစီမံကိန်း(ဒုတိယနေ့အစည်းအဝေး)(၂၂.၁၂.၂၀၁၆)

သိမ်ကုန်းကျေးရွာတွင် ဒုတိယနေ့အစည်းအဝေးကို နေ့လည် ၁:၀၀ နာရီ တွင်စတင်၍ ဒုတိယနေ့ ကျင်းပရခြင်း၏ ရည်ရွယ်ချက်ကို ရှင်းပြသည်။ ၁၆.၁၂.၂၀၁၆ တွင် အစည်းအဝေးတက်ဦးရေပြည့်စုံစွာတက်ရောက်ခြင်းမရှိ၍ အနှစ်ချုပ်ခြင်းကို ဆက်လက်လုပ်ဆောင်ခဲ့ပါသည်။ ဦးညီညီလွင် (၁:၃၀)

လူမှုဆန်းစစ်ခြင်းများကို အနှစ်ချုပ်ပြီးနောက်တွင် ကျေးရွာ ဖွံ့ဖြိုးတိုး တက်ရေးအတွက် မည့်သည့်အခက် အခဲများက တားဆီးနေသလဲ ဟူသည်ကို အမျိုးသား/အမျိုးသမီး ဝိုင်းဖွဲ့ပြီးဆွေးနွေးခဲ့ကြသည်။ (၁:၄၅)

ကျေးရွာပြည်သူလူထုရှိ မိမိကျေးရွာအပေါ်တွင်ထားရှိသော မျှော်မှန်းချက်များကို အမျိုးသား/အမျိုးသမီး ဝိုင်းဖွဲ့ပြီး ဆွေးနွေးခဲ့ကြသည်။ ကျေးရွာတွင် ရေရရှိရေးကို ဦးစားပေးပြီး မျှော်မှန်းထားကြောင်းတွေ့ရှိရ သည်။ (၂:၁၀)

သိမ်ကုန်းကျေးရွာ ကော်မတီကိုဖွဲ့စည်းနိုင်ခဲ့သည်။

ကော်မတီများကိုလည်း အများအဆိုပြုစနစ်ဖြင့် ရွေးချယ်ခဲ့ပါသည်။

ကော်မတီများဖွဲ့စည်းပြီးနောက်ပိုင်းတွင် ကျေးရွာတွင် ဖွံ့ဖြိုးရေးလုပ်ငန်းများကို ဆွေးနွေးပြီး ဖော်ထုတ်ခဲ့ကြ သည်။

စီမံကိန်းတွင်လူမှုအကာအကွယ်နှင့်သဘာဝအကာအကွယ်များကို ရှင်းပြခြင်း၊ ဦးမြတ်မင်းထွန်း

စီမံကိန်းတွင် အကျုံးဝင်/မဝင်ကို ရှင်းပြခြင်း။ ဦးမြတ်မင်းထွန်း

ဦးစားပေးလုပ်ငန်းများကိုလည်း ကျေးရွာလူထုနှင့်အတူ ဖော်ထုတ်ခဲ့ကြသည်။

ကော်မတီများအား လက်မှတ်ရေးထိုးခြင်းနှင့် ဓာတ်ပုံမှတ်တမ်းတင်ပြီး အစည်းအဝေးအား ပိတ်သိမ်းခဲ့ သည်။

ရေဒီယိုတောင်ဆူဝင်စု
 ဆိပ်ကမ်းရွာ

ကဏ္ဍအလိုက်အခက်အခဲမှတ်တမ်း

ကျေးရွာကဏ္ဍအလိုက်ဦးစားပေးဖွံ့ဖြိုးရေးလုပ်ငန်းစဉ်များ

စဉ်	လုပ်ငန်း	အဆိုပြုသူ	လ/နှစ်	လုပ်ဆောင်မည့်သူ	ပြင်ပမှထောက်ပံ့ပေးသူ
အခြေခံအထောက်အပံ့	၁ ရွာတွင်းချောင်းကျောက်ဖမ်း	လျား မ	၂၀၁၇	ကျေးရွာလူထု	လူထုမပိုင်ပြုစီမံခန့်ခွဲ
	၂ ဆိပ်ကမ်း-ရေဒီယိုတောင်ဆူဝင်ကျောက်ဖမ်း	လျား မ	၂၀၁၇	ကျေးရွာလူထု	လူထုမပိုင်ပြုစီမံခန့်ခွဲ
	၃ ဆိပ်ကမ်း-ရေဒီယိုတောင်ဆူဝင်ကျောက်ဖမ်း	လျား မ	၂၀၁၇	"	"
	၄ ဆိပ်ကမ်း-ရေဒီယိုတောင်ဆူဝင်ကျောက်ဖမ်း	လျား မ	၂၀၁၇	"	"
	၅ ဝေချောင်းတံတား	လျား မ	၂၀၁၇	"	"
အသက်မွေးဝမ်းကြောင်း/ စိုက်ပျိုးရေး	၁ စက်ပြင်ဆင်ရေး (ယင်ဆွဲဆွဲ)	လျား -	၂၀၁၇		
	၂ အင်အားစွမ်းအင်ရေး	လျား -	၂၀၁၇		
ကျန်းမာရေးနှင့်အာဟာရ					
ပညာရေး					
အခြား	၁ တစ်နိုင်တစ်ပိုင်ရွေးချယ်ရေးလုပ်ငန်း	လျား -	၂၀၁၇		