

ပြည်ထောင်စုသမ္မတ မြန်မာနိုင်ငံတော်အစိုးရ  
စိုက်ပျိုးရေး၊ မွေးမြူရေးနှင့် ဆည်မြောင်းဝန်ကြီးဌာန  
ကျေးလက်ဒေသဖွံ့ဖြိုးတိုးတက်ရေး ဦးစီးဌာန  
ကြံ့ခင်းမြို့နယ်



လူထုဗဟိုပြုစီမံကိန်း(ဒုတိယနှစ်စက်ဝန်း)  
National Community Driven Development Project  
(NCDDP)



ကျေးရွာဖွံ့ဖြိုးရေးအစီအစဉ်  
Village Development Plan (VDP)  
ကဒူးခုံ၊ ရေနံတောင်ကျေးရွာအုပ်စု

## မာတိကာ

- ၁။ မြို့နယ်မြေပုံ
- ၂။ ကျေးရွာမြေပုံ(တည်နေရာ)
- ၃။ အုပ်စုတွင်ပါဝင်သောကျေးရွာများစာရင်း
- ၄။ ကျေးရွာအခြေခံအချက်အလက်များ
- ၅။ လူထုပူးပေါင်းပါဝင်သော လူမှုဆန်းစစ်ခြင်းနှင့်အကဲဖြတ်ခြင်းလုပ်ငန်းစဉ်  
(PSA/PRA) အကျဉ်းချုပ်ဇယား
- ၆။ ကျေးရွာဖွံ့ဖြိုးရေးအစီအစဉ်အတွက်အသုံးပြုခဲ့သော PRA tools များနှင့်တစ်ခုချင်းစီ  
အတွက် သုံးသပ်ချက်များ
- ၇။ ကော်မတီဝင်များရွေးချယ်ခြင်းနှင့် ကျေးရွာဖွံ့ဖြိုးရေးအစီအစဉ်ဆောင်ရွက်မှု  
မှတ်တမ်းဓါတ်ပုံများ
- ၈။ ကော်မတီဝင်များ စာရင်း
- ၉။ ကျေးရွာအခြေခံအချက်အလက်များ (ပုံစံ-၁)
- ၁၀။ စီမံကိန်းစက်ဝန်း အချိန်ဇယား (ပုံစံ-၂)
- ၁၁။ ကျေးရွာဖွံ့ဖြိုးရေး ဦးစားပေးအစီအစဉ် (ပုံစံ-၃)
- ၁၂။ စီမံကိန်းလုပ်ငန်းခွဲ ရွေးချယ်ခြင်း(ပုံစံ-၄)
- ၁၃။ အစည်းအဝေးမှတ်တမ်းများ
- ၁၄။ ကဏ္ဍအလိုက် ဦးစားပေးဖွံ့ဖြိုးရေးလုပ်ငန်းစဉ်များ



# ၂။ ကျေးရွာတည်နေရာပြမြေပုံ



# ကျေးရွာတည်နေရာပြမြေပုံ

၃။အုပ်စုတွင်ပါဝင်သော ကျေးရွာများစာရင်း

ရေနံတောင်ကျေးရွာအုပ်စုတွင် ပါဝင်သောကျေးရွာများစာရင်းများမှာ-

၁။ ငွေတောက်ကုန်းကျေးရွာ

၂။ ကြည်တိုင်ကွင်းကျေးရွာ

၃။ ရေခဲကျေးရွာ

၄။ အေးချမ်းမာလာကျေးရွာ

၅။ လက်ပံခုံကျေးရွာ

၆။ ကနူးခုံကျေးရွာ

၇။ ရေနံတောင်ကျေးရွာ

၈။ သိမ်ကုန်းကျေးရွာ

၉။ ညောင်ဝိုင်းကျေးရွာ

၁၀။ ညောင်ကုန်းကျေးရွာ

၁၁။ ကွင်းလျားလေးကျေးရွာ

၁၂။ ကွင်းလျားကြီးကျေးရွာ ဟူ၍

ရေနံတောင်ကျေးရွာ အုပ်စုတွင် ကျေးရွာပေါင်း (၁၂) ရွာဖြင့် ဖွဲ့စည်းထားပါသည်။

၄။ ကျေးရွာအခြေခံအချက်အလက်များ

ရေနံတောင်ကျေးရွာအုပ်စု  
ကနူးခုံကျေးရွာ

ကနူးခုံကျေးရွာသည် ကြံခင်းမြို့နယ်၊ ရေနံတောင်ကျေးရွာအုပ်စုတွင်ပါဝင်သော ကျေးရွာတစ်ရွာဖြစ်ပါသည်။ လွန်ခဲ့သောနှစ်ပေါင်းတစ်ရာကျော်ခန့်က ကျေးရွာစတင်တည်ထောင်ခဲ့သည်ဟု ကျေးရွာသူ၊ ကျေးရွာသားများမှ ခန့်မှန်းခဲ့ပါသည်။ ယခင်က ကနူးပင်များပေါက်ရောက်ရာနေရာတစ်ခုဖြစ်ပြီး ပန်းတော်ချောင်း၏ ကမ်းနဖူးတွင်တည်ရှိသော ကိုင်းခုံမြေနေရာဖြစ်ပါသည်။ ၎င်းနေရာတွင် ဒေသခံတောင်သူများက ကောက်ပဲသီးနှံများစိုက်ပျိုးထွန်ယက် လုပ်ကိုင်ကြပါသည်။ သီးနှံများရိတ်သိမ်းချိန်တွင် စိုက်ခင်းစောင့်တဲများ ဆောက်လုပ်နေထိုင်ကြပြီး ကာလကြာမြင့်လာသည်နှင့်အမျှ ကျေးရွာတစ်ရွာအဖြစ် အသွင်ပြောင်းလာခဲ့ပါသည်။ ကနူးပင်များပေါက်ရောက်ရာနေရာကို အစွဲပြု၍ ကနူးခုံရွာဟု ယနေ့တိုင်ခေါ်ဝေါ်ခဲ့ကြပါသည်။

ကနူးခုံကျေးရွာတွင် အိမ်ခြေအိမ်ထောင်စု(၃၅) စုရှိပြီး အများစုမှာ လက်လုပ်လက်စားလူတန်းစားများဖြစ်ကြပါသည်။ လယ်ယာကိုင်းကျွန်းလုပ်ငန်းများကို အဓိကထားလုပ်ကိုင်ကြကာ နွေရာသီအလုပ်ရှားပါးချိန်တွင် ဖက်ခူးခြင်း၊ ဖက်ပြစ်ခြင်း၊ လုပ်ငန်းသာရှိပြီး အခြားလုပ်ငန်းရှားပါးခြင်း ပြဿနာလည်း ကျေးရွာတွင်ရင်ဆိုင်နေရပါသည်။ လမ်းပန်းဆက်သွယ်ရေးအနေဖြင့် မြေသားလမ်းများကို အသုံးပြုနေရပြီး ရေနံတောင်ကျေးရွာ၏ တဘက်ကမ်းတွင်တည်ရှိခြင်းကြောင့် သွားလာရေးအတွက် ရေနံတောင်တံတားကို အသုံးပြုကြရပါသည်။

ပညာရေးအနေဖြင့် ရေနံတောင်အထက်တန်းကျောင်းကို မှီခိုအားထားနေရပါသည်။ ကျန်းမာရေးကဏ္ဍတွင်လည်း ရေနံတောင်ကျန်းမာရေးဌာနကို အမှီပြုနေရပါသည်။

၂၀၀၆ခုနှစ် မာလာမုန်တိုင်းကြောင့် ရေကြီးရေလျှံခြင်း သဘာဝဘေးကိုခံစားကြရကာ စီးပွားရေး၊ လူမှုရေး၊ အခက်အခဲများကို ရင်ဆိုင်ခဲ့ကြရပါသည်။

မြန်မာလူမျိုးအများစုနှင့် ချင်းမြန်မာလူမျိုးများ နေထိုင်ကြပါသည်။

၅။ လူထုပူးပေါင်းပါဝင်သော လူမှုဆန်းစစ်ခြင်းနှင့် အကဲဖြတ်ခြင်း လုပ်ငန်းစဉ် (PSA/PRA) အကျဉ်းချုပ်

စဉ်	အကြောင်းအရာ	ရက်စွဲ	ဦးတည်အုပ်စု	တက်ရောက်သူ			အဓိကဆွေးနွေးချက်များ
				ကျား	မ	ပေါင်း	
၁။	လူမှုနှင့်သဘာဝ အရင်းအမြစ်ပြုပြင်ခြင်း	၁၅.၁၂.၁၆	ရပ်မိရပ်ဖ ကော်မတီဝင်များ ရပ်ရွာလူထုများ	၅	၄	၉	-ဒေသတွင်း သဘာဝအရင်းအမြစ်များ -လူမှုအဆောက်အအုံများ -ဘာသာရေး အဆောက်အအုံများ -လမ်းပန်းဆက်သွယ်ရေးများ
၂	ရာသီခွင်ပြ ပြုကွဒိန်	၁၅.၁၂.၁၆	ကော်မတီဝင် များနှင့် ရပ်ရွာလူထုများ	၁၀	၆	၁၆	-ရာသီဥတုစိုက်ပျိုးရေးနည်းစနစ်များ၊ လ အလိုက်ဝင်ငွေများ၊ အလုပ်အကိုင်အ ခွင့်အလမ်းများ၊ ပွဲတော်များ၊ သဘာဝ ဘေးများ၊ လယ်ယာလုပ်ငန်းနှင့် အခြား လုပ်ငန်းများ
၃	ဥစ္စာနေအဆင့် သတ်မှတ်ခြင်း	၁၅.၁၂.၁၆	ချမ်းသာ၊ အလယ် အလတ်၊ နွမ်းပါး အလွန်နွမ်းပါးအုပ်စု	၈	၅	၁၃	-ကျေးရွာလူမှုစီးပွားအုပ်စုများ၊ ခွဲခြား သတ်မှတ်နိုင်ရေး -အဆင့်အလိုက် အခြေခံစံနှုန်းများ၊ အများသဘောတူ သတ်မှတ်နိုင်ရေး -ကျေးရွာ၏ လူမှုစီးပွားရေး
၄	အဖွဲ့အစည်းချိတ် ဆက်မှုပြုပြင်ခြင်း	၁၅.၁၂.၁၆	ကျေးရွာအုပ်ချုပ်ရေး အဖွဲ့၊ အခြားအဖွဲ့ တွင်ပါဝင်သူများ	၆	၅	၁၅	-ကျေးရွာတွင်း၊ ပြင်ပရှိအဖွဲ့အစည်းများ မည်ကဲ့သို့ ချိတ်ဆက်ဆောင်ရွက်နေပုံ
၅	ပင့်ကူအိမ်ကွန်ယက်	၁၅.၁၂.၁၆	ကျေးရွာရှိအမျိုးသား များနှင့်အမျိုးသမီး များ	၈	၅	၁၃	-နေ့စဉ်ဘဝအတွက်ဆောင်ရွက်မှုတွင် အမျိုးသားနှင့်အမျိုးသမီးတို့ ပါဝင်မှု အမျိုးအမျိုးသားနှင့်အမျိုးသမီးတို့ တန်းတူအခွင့်အရေးရရှိမှု သုံးသပ်ချက်
၆	အရင်းအမြစ်များအ ပေါ်အသုံးချနိုင်မှု လွှမ်းမိုးမှုနှင့်ဆုံးဖြတ် ချက်ချိန်	၁၅.၁၂.၁၆	ကျေးရွာအမျိုးသား များနှင့်အမျိုးသမီး များ	၁၃	၁၄	၂၇	-အရင်းအမြစ်များပေါ်တွင်(ကျား/မ)အ သုံးချနိုင်မှု၊ ထိန်းချုပ်မှုတွင်မည်သည့်အ ကြောင်းကြောင့်နည်း၊ -မည်သို့ ညီမျှစွာ ခံစားခွင့်ရမည်နည်း။
၇	အခက်အခဲပြဿနာ	၁၅.၁၂.၁၆	ကော်မတီဝင်များနှင့် ရပ်ရွာလူထုများ	၁၃	၁၄	၂၇	-ဒေသဖွံ့ဖြိုးရေးအတွက် အနှောက်အ ယှက် အတားအဆီးအခက်အခဲများ။ - လိုအပ်ချက်များ
၈	ကျေးရွာမျှော်မှန်း ချက်များ	၁၅.၁၂.၁၆	ကော်မတီဝင်များနှင့် ရပ်ရွာလူထုများ	၁၃	၁၄	၂၇	-ဒေသဖွံ့ဖြိုးရေးအတွက်ဘာတွေမျှော် မှန်းထားသလဲ။ -ဘာကြောင့် မျှော်မှန်းထားသလဲ
၉	ကျေးရွာဦးစားပေးလုပ် ငန်းများ	၁၅.၁၂.၁၆	ကော်မတီဝင်များ ရပ်ရွာလူထုများနှင့် တက်ရောက်သူအားလုံး။	၁၃	၁၄	၂၇	-အကျိုးပြုလူဦးရေ၊ အကျိုးခံစားခွင့် -လိုအပ်ချက်အဆင့်သတ်မှတ်ခြင်း။

၆။ ကျေးရွာဖွံ့ဖြိုးရေးအစီအစဉ်အတွက်အသုံးပြုခဲ့သော လူမှုဆန်းစစ်အကဲဖြတ်ခြင်းလုပ်ငန်းစဉ်များနှင့် တစ်ခုချင်းစီအတွက်သုံးသပ်ချက်များ

၆။ (က) လူမှုနှင့်သာသာအရင်းအမြစ်ပြုပြင်မှုနှင့် သုံးသပ်ချက်



လူမှုနှင့်သာသာအရင်းအမြစ်ပြုပြင်မှု



လူမှုရေးနှင့် အရင်းအမြစ်ပြုပြင်မှု (ဆွေးနွေးချက်နှင့်ဆန်းစစ်ချက်)

ဒေသတွင်း သဘာဝအရင်းအမြစ်များ

- ကျေးရွာအနီး ပတ်ဝန်းကျင်ရှိ အင်တောများ၊ တောင်ကုန်းများ ကိုလည်းတွေ့ရှိရပါသည်။ မြေလွတ်မြေလပ်များကို လည်းကောင်း၊ ညီညွတ်မှုမရှိသည့် ရွာတွင်းလမ်းများ၊ မိုးရာသီတွင် အဆင်မပြေသော ဆက်သွယ်ရေးလမ်းများကိုလည်း တွေ့ရှိရပါသည်။

လူမှုအဆောက်အဦများ

- ကျေးရွာတွင် စေတီပုထိုးကျောင်းကန်များအဖြစ် ရေနံတောင်၊ လက်ပံခုံ၊ ကဒူးခုံကျေးရွာ (၃)ရွာပေါင်း၍ ရွာဦးကျောင်းကိုသာ ကိုးကွယ်ဆည်းကပ်ကြသည်။ အခြားထူးခြားသည့် အဆောက်အဦများ မရှိခြင်း၊ ကျန်းမာရေးနှင့် အသိပညာပေးမည့် စာကြည့်တိုက်စသော အခြေခံအဆောက်အဦများ လိုအပ်နေခြင်း။

လမ်းပန်းဆက်သွယ်ရေး

- ဆက်သွယ်ရေးအတွက် လမ်းများရှိသော်လည်း ကောင်းမွန်မှုမရှိကြောင်း၊ ထို့အပြင် မိုးရာသီကာလများတွင် မြို့ပေါ်ဒေသများသို့သွားရောက်ရန် မြေသားလမ်းနှင့် ရေနံတောင် တံတားကိုသာ အားကိုးနေရခြင်း၊ စသည်တို့ကို ကျေးရွာသူ/သားများမှ ပူပေါင်းလုပ်ဆောင်ပြီး၊ အဖြေရှာ တွေ့ရှိလာနိုင်ခဲ့သည်ကို သုံးသပ်တွေ့ရှိရပါသည်။

၆။ကျေးရွာဖွံ့ဖြိုးရေးအစီအစဉ်အတွက် အသုံးပြုခဲ့သော လူမှုဆန်းစစ်အကဲဖြတ်ခြင်းလုပ်ငန်းစဉ်များ နှင့် တစ်ခုချင်းစီအတွက်သုံးသပ်ခြင်း

၆။(ခ) လူမှုစီးပွားအဆင့်သတ်မှတ်ခြင်းနှင့် သုံးသပ်ချက်

ကျေးရွာအုပ်စု	ဥစ္စာစနစ် အဆင့် သတ်မှတ်ချက်	၂၅-၁၂-၀၆	
အဆင့်	အဆင့်သတ်မှတ်ချက်	စိမ်းစောင်းစု	ရာခိုင်နှုန်း
က	လယ် (၁၀) ဧက၊ လယ်ထွန်စက်၊ ဝမ်းစာလှေ၊ မြေ၊ ဆန်လယ် (ယိုးဒယား)၊ စက်ဘီး၊ ခွား၊ ၂ ဌာန၊ တိုက်ခဲအိမ် စက်ဘီး၊	၁	၂၉ %
ခ	လယ် (၅) ဧက၊ ဝမ်းစာလှေ၊ ဆန်လယ်၊ စက်ဘီး၊ ခွား ၁ ဌာန၊ သွပ်ဖို့ပျက်ထောင့်စိမ်၊	၁၀	၂၉ %
ဂ	လယ်လှေလက်စား၊ ဆန်လယ်၊ စက်ဘီး၊ ချိန်၊ ထရပ်စက်စိမ်၊	၂၁	၆၀ %
ဃ	လယ်လှေလက်စား၊ ရွှေ့ရွှေ့ဖြမ်းကဆက်ဆက်ချော	၃	၈၁ %
	စုစုပေါင်း	၃၅	၁၀၀ %

လူမှုစီးပွားအဆင့်သတ်မှတ်ခြင်း

ဥစ္စာနေကြွယ်ဝမှုဇယား (ဆွေးနွေးခြင်းနှင့်ဆန်းစစ်ခြင်း)

- ကျေးရွာတွင် လူမှုအဆင့်သတ်မှတ်ရာတွင် (က၊ခ၊ဂ၊ဃ) အဆင့်သတ်မှတ်ပြီးရေးဆွဲခဲ့ သည်။ အဆင့်(က)အိမ်ထောင်စုများသည် ချမ်းသာသောအုပ်စု၊ အဆင့်(ခ)အိမ်ထောင် စုများသည် အသင့်အတင့်အုပ်စု၊အဆင့်(ဂ)အိမ်ထောင်စုများသည် နွမ်းပါးသောအုပ်စု၊ အဆင့်(ဃ) အိမ်ထောင်စု များသည် အလွန်နွမ်းပါးသော အုပ်စုများဟူ၍သတ်မှတ်သည်
- ချမ်းသာသောအုပ်စုမှာ (၁)အိမ်ထောင်စု၊ အသင့်အတင့်အုပ်စုမှာ(၁၀) အိမ်ထောင်စု၊ နွမ်းပါးသောအုပ်စုမှာ (၂၁) အိမ်ထောင်စု၊ အလွန်နွမ်းပါးသောအုပ်စုမှာ (၃) အိမ်ထောင်စု သတ်မှတ်ခဲ့သည်။
- နွမ်းပါး၊ အလွန်နွမ်းပါးသော အကြောင်းအရင်းများမှာ လက်လုပ်လက်စားများခြင်း၊ ပုံမှန်ဝင်ငွေရရှိရန်အတွက် အလုပ်အကိုင်ရှားပါးခြင်း၊ ဗဟုသုတနည်းပါးခြင်း။
- အစီအစဉ်ရေးဆွဲရာတွင် နွမ်းပါးသူများ၏ အားလပ်ချိန်တွင်ရေးဆွဲခြင်း၊ နွမ်းပါးသောသူ များနှင့် ကျေးရွာလူထု၏ သတ်မှတ်သောအဆင့်များ၊ ၎င်းတို့၏လိုအပ်ချက်များကို ဦးစားပေးစဉ်းစားရေး ဆွဲခဲ့သည်။
- ကျေးရွာ၏အခြေခံအဆောက်အဦများ၊ ဖွံ့ဖြိုးရေးလုပ်ငန်းများရေးဆွဲအကောင်အထည် ဖော်လုပ်ငန်းများတွင် ကျေးရွာလူထုနွမ်းပါးသူများ ဝင်ရောက်လုပ်ကိုင်ခြင်းဖြင့် လုပ်အားခရရှိပြီး ဝင်ငွေများရရှိလာမည် ဖြစ်သည်။ ဖွံ့ဖြိုးရေးလုပ်ငန်းများ ကျေးရွာတွင် လုပ်ကိုင်ခြင်းဖြင့် ကျေးရွာလူထုမှ အချိန်ကုန်မှုများလျော့လာပြီး ဖွံ့ဖြိုးတိုးတက်လာ မည်ဖြစ်သည်။
- ကျေးရွာစတင်တည်ထောင်သည်မှာ အချိန်ကာလမကြာသေးခြင်း၊ ရေမြေအနေအထားအရ ကျေးရွာတွင် လက်လုပ်လက်စားများပြားခြင်းကြောင့် ဥစ္စာနေသတ်မှတ်ရာတွင် အဆင့်(ဂ)နှင့် (ဃ) တို့ကို များစွာတွေ့မြင်ရပါသည်။

၆။ ကျေးရွာဖွံ့ဖြိုးရေးအစီအစဉ်အတွက် အသုံးပြုခဲ့သော လူမှုဆန်းစစ်အကဲဖြတ်ခြင်းလုပ်ငန်းစဉ်များ နှင့် တစ်ခုချင်းစီအတွက်သုံးသပ်ခြင်း

၆။(ဂ) ရာသီခွင်ပြက္ခဒိန်နှင့် သုံးသပ်ချက်။

		ရာသီခွင်ပြက္ခဒိန်										
		ကနူးခုံရွာ					ရေနံတောင်ကုပ်စု					
အကြောင်းရာ	ဇန်နဝါရီ	ဖေဖော်ဝါရီ	မတ်	ဧပြီ	မေ	ဇွန်	ဇူလိုင်	ဇူလိုင်	စက်တင်ဘာ	အောက်တိုဘာ	နိုဝင်ဘာ	ဒီဇင်ဘာ
ရာသီဥတု												
ပိုက်လျှိုရေး	-	-				-						
ဝင်ငွေ		-	-	-	-	-	-	-				
ကျွန်းတထူ	-		-		-	-	-	-		-	-	-
ပွဲတော်ကျင်းပ			-		-	-			-	-		-
ဆောက်သုံစေ့ ရရှိခြင်း												

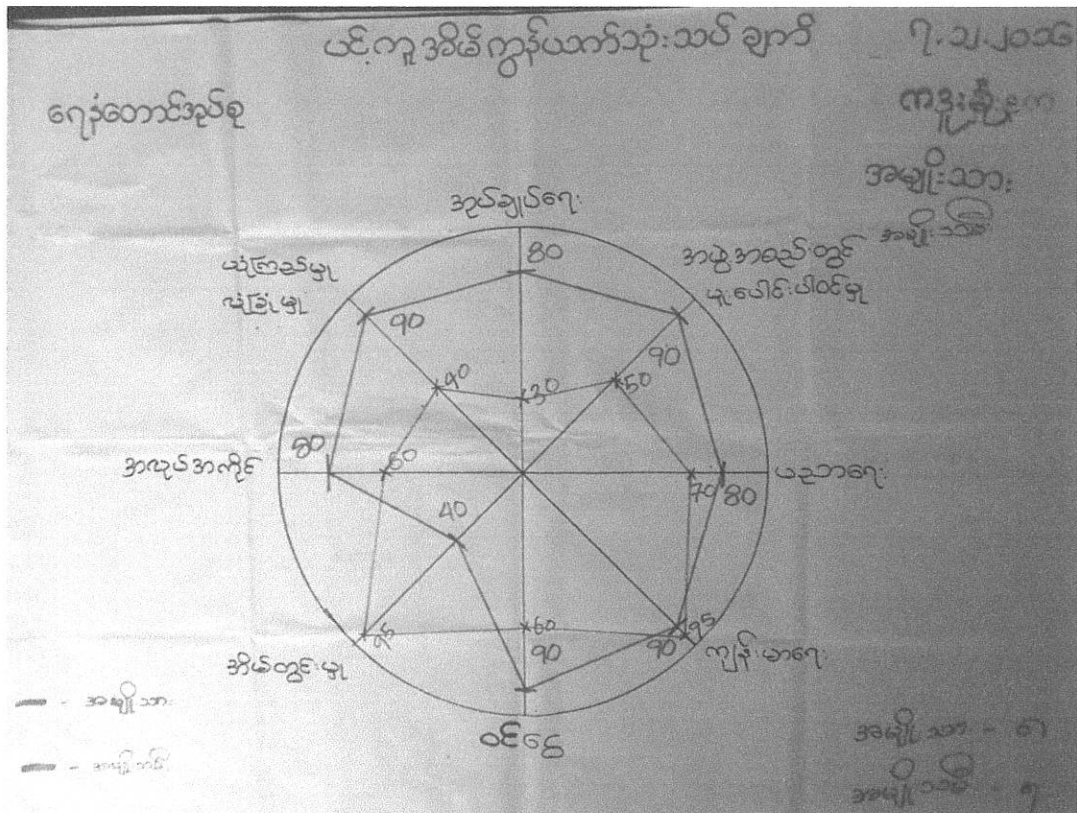
ရာသီခွင်ပြက္ခဒိန်

ရာသီခွင်ပြဇယားမှဆန်းစစ်မှုရလဒ် (ဆွေးနွေးခြင်းနှင့်ဆန်းစစ်ခြင်း)

- သောက်သုံးရေးဖူလုံမှုမှာ ကျေးရွာတစ်ရွာလုံးအနေဖြင့် ဖူလုံမှုရှိသည်။
- လမ်းပန်းဆက်သွယ်ရေးအနေဖြင့် ကျေးရွာတွင် လမ်းမှာ မြေသားလမ်းဖြစ်သည်။ ကျေးရွာနှင့် အခြားကျေးရွာများသို့ဆက်သွယ်ရာတွင် လမ်းမှာ ကောင်းမွန်မှုမရှိ၊( မိုးတွင်းရာသီများတွင် ခက်ခဲမှုမရှိ)
- အခြားလုပ်ငန်းများမှ ဝင်ငွေလုံလောက်မှုမရှိ(လက်လုပ်လက်စားများပြား)။
- အမျိုးသားများမှ တာဝန်ယူခွဲယူမှုနှင့် ကျား/မရေးရာ သိမြင်လာအောင် ဆွေးနွေး(အိမ်တွင်းမှုပိုင်းတွင် အမျိုးသားများတာယူရာတွင် အမျိုးသမီးများအတွက်ဝင်ငွေရရှိနိုင်၊)
- တန်းတူညီမျှမှုနှင့် သာတူညီမျှအကြောင်းဆွေးနွေး၍ ဝင်ငွေတိုးစေခြင်းကို ဆွေးနွေး။
- ကျန်းမာရေးမှာ ထူးခြားသောရောဂါ များမရှိ၊ ရာသီအကူးအပြောင်းများတွင် ကျန်းမာရေး မကောင်း၊ ကလေးငယ်များအတွက် ကျန်းမာရေးစောင့်ရှောက်မှုများမရှိ၊ ကဆုန်၊ နယုန်၊ တော်သလင်း ရာသီအကူးအပြောင်းများတွင် နှာစေး၊ ချောင်းဆိုး၊ တုတ်ကွေး ရောဂါများဖြစ်ပွားတတ်သည်။ ကျန်းမာရေးအရေးပေါ် ကြိုတွေ့ရလျှင် ဘက်ရဲ ပြည်သူ့ဆေးရုံတွင် သွားရောက်ပြသကြသည်။
- ရာသီဥတုမှာ မှန်တိုင်းများကျရောက်ချိန်မှလွဲ၍ ကျန်အချိန်များတွင် ပုံမှန်လည်ပတ် လျှက်ရှိပါသည်။
- စိုက်ပျိုးရေးလုပ်ငန်းများအဖြစ် လယ်ယာစိုက်ပျိုးရေး၊ မတ်ပဲစိုက်ပျိုးရေးများအပြင် မြေပဲ စိုက်ပျိုးခြင်းများကိုလည်း ရာသီအလိုက်စိုက်ပျိုးလုပ်ကိုင်ကြပါသည်။
- ကျေးရွာ၏အဓိက ဝင်ငွေရလမ်းမှာ လယ်ယာစိုက်ပျိုးရေးလုပ်ငန်းဖြစ်၍ ပုံမှန်မရှိဝင်ငွေ သီးသန့်ဟုမဖော်ပြနိုင်ပါ။

၆။ ကျေးရွာဖွံ့ဖြိုးရေးအစီအစဉ်အတွက် အသုံးပြုခဲ့သော လူမှုဆန်းစစ်အကဲဖြတ်ခြင်းလုပ်ငန်းစဉ်များ နှင့် တစ်ခုချင်းစီအတွက်သုံးသပ်ခြင်း

၆။(ဃ)ပင့်ကူအိမ်နှင့် သုံးသပ်ချက်



ပင့်ကူအိမ်ကွန်ယက်

ပင့်ကူအိမ်သုံးသပ်ခြင်း၊ ဆွေးနွေးခြင်းနှင့်ဆန်းစစ်ခြင်း

- အုပ်ချုပ်ရေးပိုင်းတွင် အမျိုးသားများကသာ ဦးဆောင်နေသည်ကိုတွေ့ရသည်။
- အဖွဲ့အစည်းပူးပေါင်းပါဝင်မှုတွင် အမျိုးသားများက ၉၀% နှင့် အမျိုးသမီးများကလည်း ၅၀% ပါဝင်နေသည်ကိုတွေ့ရှိရပါသည်။
- ပညာရေးတွင်လည်း တန်တူနည်းပါးအခွင့်အရေးရရှိနေသည်ကို တွေ့ရပါသည်။
- ကျန်းမာရေးစောင့်ရှောက်မှုတွင် အမျိုးသမီးများနှင့် အမျိုးသားများ တန်းတူနည်းပါးအခွင့်အရေး တူညီနေသည်ကို တွေ့ရှိရပါသည်။
- ဝင်ငွေရှာဖွေနိုင်မှုတွင် အမျိုးသားများကသာ သိသိသာသာဦးဆောင်နေသည်ကို တွေ့ရပါသည်။
- အိမ်တွင်းမှုလုပ်ငန်းများကို အမျိုးသမီးများကသာ ဦးစီးဆောင်ရွက်နေပါသည်။
- အလုပ်အကိုင်အခွင့်အလမ်းတွင် အမျိုးသားများက ပိုမိုစွာအခွင့်အရေးရနေသည်ကိုတွေ့ရပါသည်။
- ယုံကြည်မှု/လုံခြုံမှုတွင် အမျိုးသားနှင့် အမျိုးသမီးများ ရာခိုင်နှုန်းတစ်ဝက်ကွာခြားနေသည်ကို တွေ့ရှိရပါသည်။

၆။ ကျေးရွာဖွံ့ဖြိုးရေးအစီအစဉ်အတွက် အသုံးပြုခဲ့သော လူမှုဆန်းစစ်အကဲဖြတ်ခြင်းလုပ်ငန်းစဉ်များနှင့် တစ်ခုချင်းစီအတွက်သုံးသပ်ခြင်း

၆။(င) အရင်းအမြစ်များအပေါ်အသုံးပြုမှု၊ ဝိုင်ဆိုင်မှုနှင့်ထိန်းချုပ်မှုအပေါ် သုံးသပ်ချက်

အရင်းအမြစ်အသုံးပြုမှု

ကျား	မ	ကျား + မ
ယယချွန်တော်	အယချွန်တော်	လယ်ယာ
ယယချွန်၊ ဆွန်/ထယ်	ဇွန်	ချောင်း
လှည်း	ဘဲ	ဝါးခြံ
	ဝက်	အင်အား
		ခွာ
		ရေတွင်း၊ ရေကန်

အရင်းအမြစ် ဝိုင်ဆိုင်မှု/ထိန်းချုပ်မှု

ကျေးရွာအစုအဝေး  
လူမှုဆန်းစစ်

၂၅.၁၂.၁၆

အမျိုးသား	အမျိုးသမီး	အမျိုးသား + အမျိုးသမီး
ပုခိုး	ဘဲ	ရေတွင်း၊ ရေကန်
ဆန်/ထယ်	ဝက်	ခွာ
လယ်ချွန်တော်	ဇွန်	ဝါးခြံ
အင်အား	အယချွန်တော်	လယ်ယာ
ရေကန်		

အရင်းအမြစ်များအပေါ်အသုံးပြုမှုနှင့်ထိန်းချုပ်မှုပြပုံ



အရင်းအမြစ်ထိန်းချုပ်မှုနှင့်ပိုင်ဆိုင်မှု (ဆွေးနွေးခြင်းနှင့်ဆန်းစစ်ခြင်း)

- အမျိုးသမီးများပါဝင်ဆွေးနွေးခြင်း၊ ဆုံးဖြတ်ချက်ချခြင်း၊ အကောင်အထည်ဖော်ဆောင်ရွက်ခြင်း တို့တွင် ပစ္စည်းများအား အမျိုးသားများနှင့်တန်းတူပိုင်ဆိုင်နိုင်ကြောင်းတွေ့ရှိရသည်။ အိမ်တွင်းမှုပစ္စည်းများနှင့် အိမ်မွေးတိရစ္ဆာန်များကိုသာ အမျိုးသမီးများက အသုံးပြုကြသည်ကို သာတွေ့ရှိရသည်။
- အိမ်တွင်းမှုပစ္စည်းများကိုသာ အမျိုးသမီးများက ဦးဆောင်နေပြီး၊ အမျိုးသားများက လုပ်ငန်းခွင် သုံးပစ္စည်းများကို အသုံးပြုကြသည်ကိုတွေ့ရပြီး လယ်ယာ၊ ချောင်း၊ ဝါးခြံ၊ အင်တော၊ နွား၊ ရေ တွင်း/ရေကန်လိုပစ္စည်းများကို အမျိုးသားနှင့် အမျိုးသမီးတန်းတူအသုံးပြုနေသည်ကို တွေ့ရပါ သည်။
- အမျိုးသမီးများက အိမ်တွင်းမှုပစ္စည်းများကို ပိုင်ဆိုင်/ထိန်းချုပ်သကဲ့သို့ အများပိုင်ပစ္စည်းများကို လည်း တန်းတူညီစွာပိုင်ဆိုင်ထိန်းချုပ်ကြသည်ကို တွေ့ရပါသည်။



အဖွဲ့အစည်းချိတ်ဆက်ပြပုံ (ဆွေးနွေးခြင်းနှင့်ဆန်းစစ်ခြင်း)

- ကျေးရွာရှိ အုပ်ချုပ်ရေးပိုင်းသည် ကျေးရွာအတွင်း ဖွံ့ဖြိုးရေးလုပ်ငန်းများ၊ အုပ်ချုပ်ရေးပိုင်းများကို အဓိကဦးဆောင်ပြုလုပ်ကြသည်။ ကျေးရွာအုပ်စုအုပ်ချုပ်ရေးမှူးနှင့်မြို့နယ် အုပ်ချုပ်ရေး မှူးနှင့် လည်းပူးပေါင်း၍ ကျေးရွာဖွံ့ဖြိုးရေးလုပ်ငန်းများကို လည်း လုပ်ဆောင်ကြသည်။
- အမျိုးသားများပါဝင်သည့် မီးသတ်အဖွဲ့မှာလည်း ကျေးရွာအုပ်ချုပ်ရေးအဖွဲ့နှင့် ဆက်သွယ်၍ ကျေးရွာမီးအန္တရာယ်ကင်းဝေးရေးကို ဆောင်ရွက်လျက်ရှိပါသည်။
- အမျိုးသားများနှင့် အမျိုးသမီးများ ပါဝင်သည့် လူထုပဟိုပြု စီမံကိန်း ကော်မတီအဖွဲ့မှာလည်း ကျေးရွာဖွံ့ဖြိုးရေးလုပ်ငန်းများကို ကျေးရွာလူထုနှင့်အတူ ပူးပေါင်းဆောင်ရွက်၍ လုပ်ဆောင်ကြသည်။
- ကျောင်းအကျိုးတော်ဆောင်အဖွဲ့ ဖွဲ့စည်းထားရှိပြီး အ.ထ.က ရေနံတောင်ကျောင်းအတွက် ဆောင်ရွက်လျက်ရှိပါသည်။
- ဘာသာရေးနှင့်ပတ်သက်၍ ဂေါပကအဖွဲ့များ ဖွဲ့စည်းဆောင်ရွက်လျက်ရှိသည်ကိုလည်း တွေ့ရှိရပါသည်။



အမျိုးသားများမှ တင်ပြသောအခက်အခဲ/ပြဿနာများ

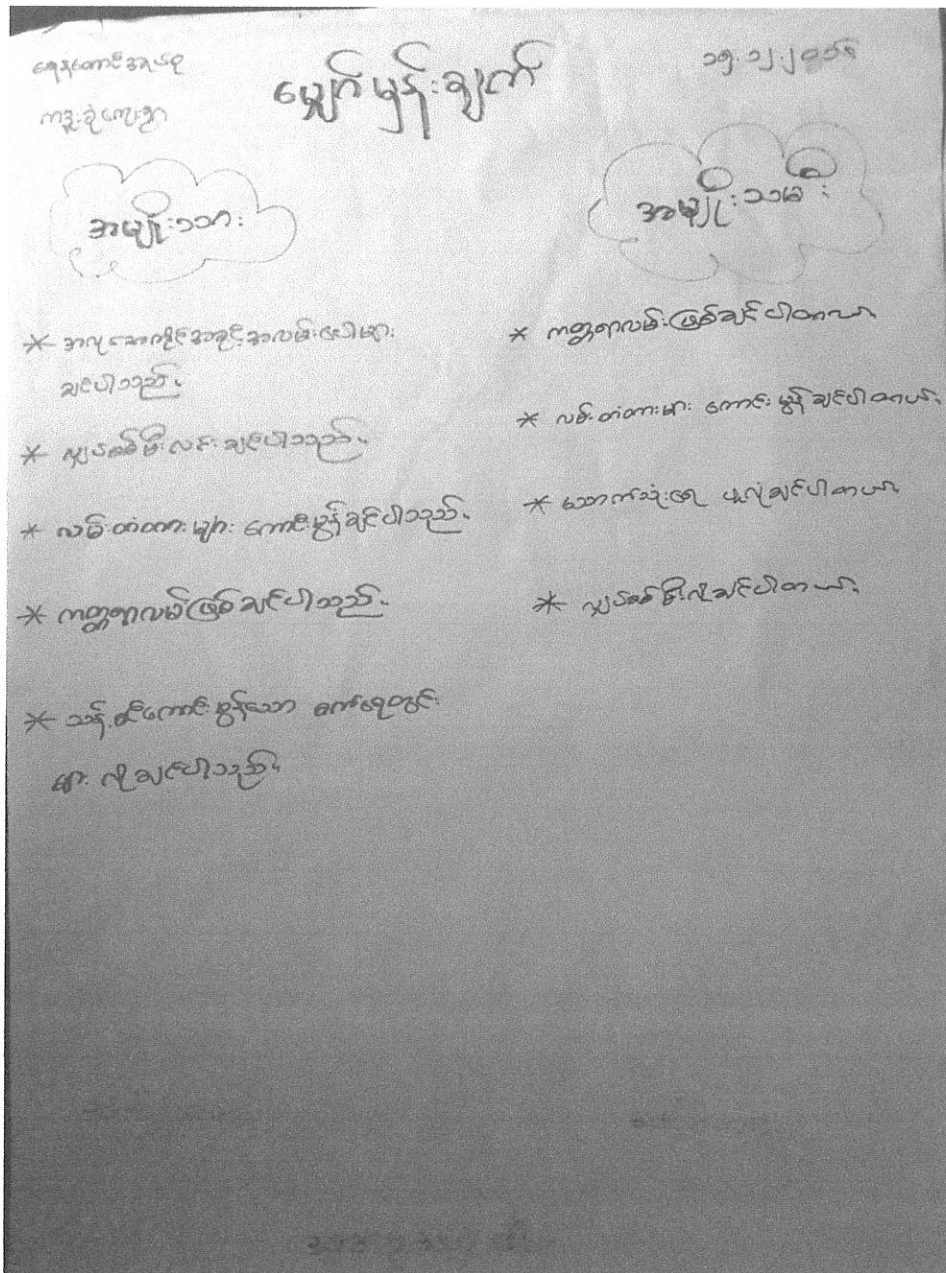
- စက်မှုနည်းပညာကျွမ်းကျင်မှုအားနည်းခြင်း
- ပုံမှန်ဝင်ငွေနည်းပါးသည့်အခက်အခဲ
- လမ်းတံတားများ ကောင်းမွန်မှုမရှိသည့်အခက်အခဲ
- သောက်သုံးရေရှားပါးသည့်အခက်အခဲ
- မြေယာအရင်းအမြစ်ရှားပါးသည့်အခက်အခဲ
- ပညာသင်ကြားခွင့်အခက်အခဲ

အမျိုးသမီးများမှ တင်ပြသောအခက်အခဲ/ပြဿနာများ

- လျှပ်စစ်မီး မလင်းသည့်အခက်အခဲ
- အလုပ်အကိုင်ရှားပါးခြင်း
- မြေနေရာ ရှားပါးခြင်း
- လမ်းပန်းဆက်သွယ်ရေး မကောင်းမွန်သည့်အခက်အခဲ
- သောက်သုံးရေရှားပါးသည့်အခက်အခဲ

၆။ ကျေးရွာဖွံ့ဖြိုးရေးအစီအစဉ်အတွက် အသုံးပြုခဲ့သော လူမှုဆန်းစစ်အကဲဖြတ်ခြင်းလုပ်ငန်းစဉ်များ နှင့် တစ်ခုချင်းစီအတွက်သုံးသပ်ခြင်း

၆။(၉) ကျေးရွာမျှော်မှန်းချက် နှင့်သုံးသပ်ချက်။



ကျေးရွာမျှော်မှန်းချက်များ

အမျိုးသားများမှ တင်ပြသော မျှော်မှန်းချက်များ

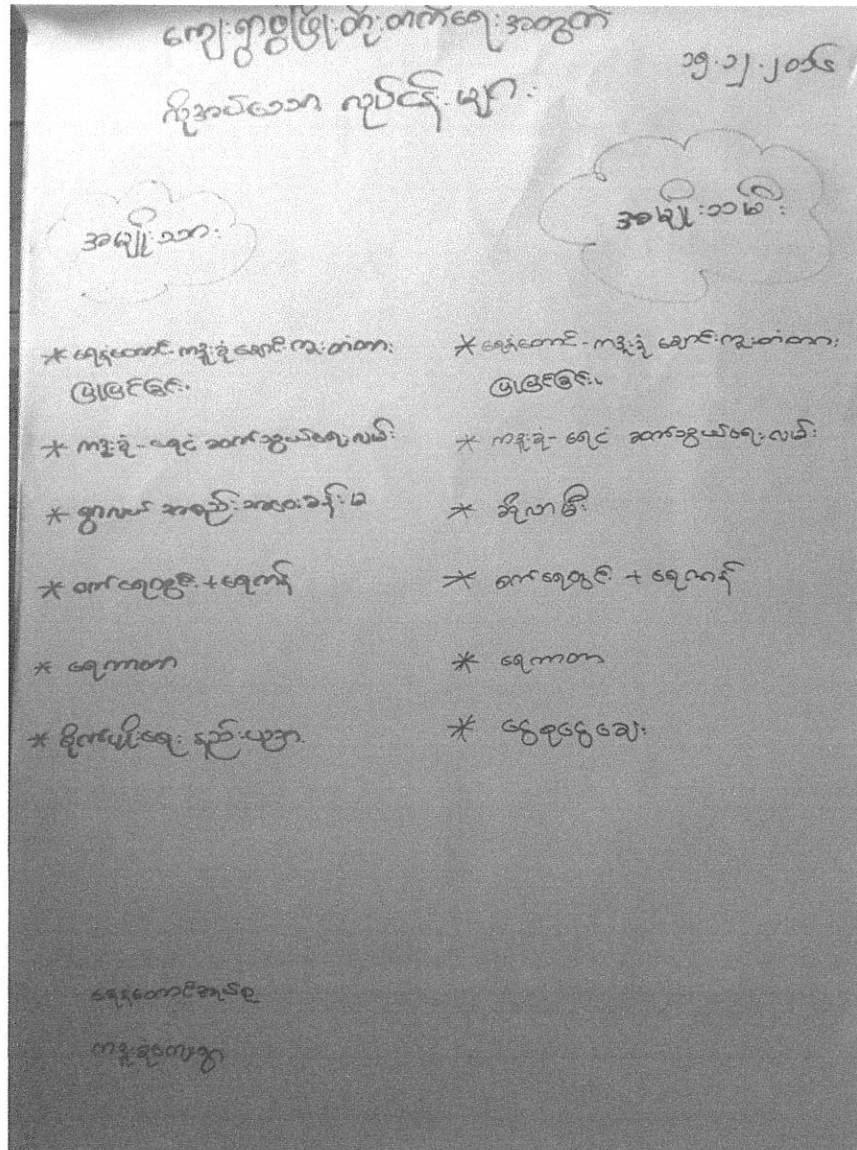
- အလုပ်အကိုင်အခွင့်အလမ်းပေါများချင်ပါသည်။
- လျှပ်စစ်မီးလင်းချင်ပါသည်။
- လမ်းတံတားများကောင်းမွန်ချင်ပါသည်။
- ကတ္တရာလမ်းဖြစ်ချင်ပါသည်။
- သန့်စင်ကောင်းမွန်သော စက်ရေတွင်းများ လိုချင်ပါသည်။

အမျိုးသမီးများမှ တင်ပြသော မျှော်မှန်းချက်များ

- ကတ္တရာလမ်းဖြစ်ချင်ပါသည်။
- လမ်းတံတားများကောင်းမွန်ချင်ပါသည်။
- လျှပ်စစ်မီးလင်းချင်ပါသည်။
- လမ်းတံတားများ ကောင်းမွန်ချင်ပါတယ်။

၆။ ကျေးရွာဖွံ့ဖြိုးရေးအစီအစဉ်အတွက် အသုံးပြုခဲ့သော လူမှုဆန်းစစ်အကဲဖြတ်ခြင်းလုပ်ငန်းစဉ်များ နှင့် တစ်ခုချင်းစီအတွက်သုံးသပ်ခြင်း

၆။(ဈ) ဖွံ့ဖြိုးတိုးတက်ရေးလုပ်ငန်းဆောင်ရွက်မှုများနှင့် သုံးသပ်ချက်။



ဖွံ့ဖြိုးတိုးတက်ရေးလုပ်ငန်းလို အပ်ချက်များ



အမျိုးသားများ/အမျိုးသမီးများမှ တင်ပြသော ကျေးရွာဖွံ့ဖြိုးရေးလုပ်ငန်းများ

- ရေနံတောင်-ကဒူးခုံချောင်းကူးတံတားပြုပြင်ခြင်း
- ကဒူးခုံ-ရေခံဆက်သွယ်ရေးလမ်း
- ရွာလယ်အစည်းအဝေးခန်းမ
- စက်ရေတွင်း + ရေကန်
- ရေကာတာ
- စိုက်ပျိုးရေးနည်းပညာ
- ဆိုလာမီး
- ငွေစုငွေချေး

စုပေါင်းအဆိုပြုရွေးချယ်ခဲ့ကြပါသည်။


၆။ ကျေးရွာဖွံ့ဖြိုးရေးအစီအစဉ်အတွက် အသုံးပြုခဲ့သော လူမှုဆန်းစစ်အကဲဖြတ်ခြင်းလုပ်ငန်းစဉ်များ နှင့် တစ်ခုချင်းစီအတွက်သုံးသပ်ခြင်း

**၆။(ည) ကျေးရွာဦးစားပေးလုပ်ငန်းများအဆင့် သတ်မှတ်ချက်။**

ကနူးခုံလေးရွာ		ဦးစားပေးလုပ်ငန်းများ				
စဉ်	စီမံကိန်းလုပ်ငန်းခွဲ	အတွင်းအတာ	ဦးစားပေး အဆင့်	ခန့်မှန်းလုပ်ငန်း ဝင်ရောက်	အကျိုးပြုဦးရေ	မှတ်ချက်
၁	ချောင်းကူးတံတားပြုပြင်	၇၀'x၈' RC		၁၂၅ ယိန်း		
၂	ရွာဘုံအဆောက်အဦး			၄၅ ယိန်း		
၃	စက်ရေတွင်း၊ ရေကန်	၂၀၀၀ဂါလံ+ထက်ရှေ့		၃၈၀၄ ယိန်း		
၄	ဆိုလာစီလင်းရေ					
၅	ကနူးခုံ-ရေခဲချောင်းလျှောက် ၅၀၀၀'x၅'x၆" ခင်းလမ်း			၅၀ ယိန်း		

ကျေးရွာဦးစားပေးလုပ်ငန်းပြပုံ

ကျေးရွာဖွံ့ဖြိုးရေးအစီအစဉ်ဆောင်ရွက်မှု မှတ်တမ်းဓါတ်ပုံ



စီမံကိန်းလုပ်ငန်း မဲပေးရွေးချယ်နေပုံ

၇။ ကော်မတီဝင်များစာရင်း

ကျေးဇူးတင်ပေးရန် အထောက်အကူပြု ကော်မတီဝင်စာရင်း			
စဉ်	အဖွဲ့	ဇာတိ	အမည်
၁	ကျေးဇူးတင်ပေးရန် အထောက်အကူပြု	ဥက္ကဋ္ဌ	ဦးဝင်းဦး
၂		ဥက္ကဋ္ဌ	ဒေါ်မေမျိုးစော
၃	ဝယ်ယူရေးဆပ်ကော်မတီ	ခေါင်းဆောင်	ဒေါ်ကျနွန်း
၄		အဖွဲ့ဝင်	ဦးကျော်ကျော်စိုင်း
၅		အဖွဲ့ဝင်	ဦးရဲလင်းအောင်
၆	စောင့်ကြည့်ကြီးကြပ်ရေးဆပ်ကော်မတီ	ခေါင်းဆောင်	ဦးမတ်တား
၇		အဖွဲ့ဝင်	ဦးအောင်ဆန်းဦး
၈		အဖွဲ့ဝင်	ဒေါ်ခန်းခန်းစော
၉	လည်ပတ်ရေးနှင်းပြင်ပြင်ထိန်းသိမ်းရေးဆပ်ကော်မတီ	ခေါင်းဆောင်	ဦးဝင်းမိုးကျော်
၁၀		အဖွဲ့ဝင်	ဒေါ်အေးမိုးအေး
၁၁		အဖွဲ့ဝင်	ဦးဆန်းဦး
၁၂	ကျေးဇူးတင်ပေးရန်အကူပြု	စာရင်းကိုင်	ဦးကျော်မင်း
၁၃	အကြံပြုတိုင်ကြားရေးဆပ်ကော်မတီ	အဖွဲ့ဝင်	ဒေါ်ဌေးသောင်း
၁၄		အဖွဲ့ဝင်	ဦးသန်းကို
၁၅	စောင့်ရှောက်ရေး	အဖွဲ့ဝင်	ဦးသက်အောင်စိုင်း
၁၆		အဖွဲ့ဝင်	ဒေါ်သန်းမိုးမြင့်



ပုံစံ - ၈ - ၁ ကျေးရွာအခြေခံအချက်အလက်များ (Form PC 1)

လမ်းညွှန်ချက်၊ ကျေးရွာတစ်ရွာသို့ ပထမဆုံးမိတ်ဆက်ခရီး သွားရောက်သောအခါ လူထုစည်းရုံးရေးမှူးသည် ကျေးရွာ ခေါင်းဆောင်များအား ကျေးရွာအချက်အလက်များကို မေတ္တာရပ်ခံ၍ တောင်းခံရသည်။ ဤအချက်အလက်များကို စီမံကိန်း မိတ်ဆက်အစည်းဝေးမတိုင်မီတောင်းခံရမည်။ စီမံကိန်းမိတ်ဆက်အစည်းဝေးတွင် လူထုစည်းရုံးရေးမှူးသည် ဤအချက်အလက် များအား စစ်ဆေးပြီး မှန်ကန်အောင်ပြုလုပ်ရမည်။ ပြီးနောက်တွင် လူထုစည်းရုံးရေးမှူးမှ သတင်းအချက်အလက်ထံသို့ Tablets မှ တဆင့် ဖြည့်သွင်းရမည်။

ကျေးရွာအုပ်ချုပ်ရေးမှူး အမည် <b>ဦးကျော်ကျော်စွာ</b>	ကျေးရွာအုပ်ချုပ်ရေးမှူး၏ ဖုန်းနံပါတ်	လူထုစည်းရုံးရေးမှူး၏ အမည် <b>ဦးညိုညိုလွင်</b>
ပြည်နယ်/တိုင်းဒေသကြီး/ကျေးရွာအုပ်စုနယ် <b>ကော့ကုသိန်</b>	ဇွဲခေါင်း	ကျေးရွာအုပ်စု <b>ရှေ့တောင်ကျေးရွာ</b>

က၊ လူဦးရေ

လူမျိုးစု	အိမ်ထောင်စုအရေအတွက်	ကိုးကွယ်သည့်ဘာသာ	အိမ်ထောင်စုအရေအတွက်
လူမျိုးစု (၁) --- <b>မ.မော</b>	<b>၁၆</b>	ဘာသာ (၁) -----	
လူမျိုးစု (၂) --- <b>ချင်း</b>	<b>၈</b>	ဘာသာ (၂) -----	
လူမျိုးစု (၃) -----		ဘာသာ (၃) -----	
လူမျိုးစုရော <b>ချင်း + မ.မော</b>	<b>၁၁</b>	ဘာသာရော -----	
	အရေအတွက်		
မသန်စွမ်းသူများ			
သက်ကြီးရွယ်အိုများ (၆၅ နှစ် နှင့် အထက်)	<b>ကျား= ၂ မ = ၅</b>		
စစ်ဘေးရှောင်	-		

	အမျိုးသား (အရေအတွက်)	အမျိုးသမီး (အရေအတွက်)
လူဦးရေ	<b>၇၂</b>	<b>၇၆</b>
လူမျိုးစု (၁) --- <b>မ.မော</b>	<b>၄၃</b>	<b>၄၈</b>
လူမျိုးစု (၂) --- <b>ချင်း</b>	<b>၂၉</b>	<b>၂၇</b>
လူမျိုးစု (၃) --- <b>မ.မော</b>	<b>၀</b>	<b>၀</b>
အိမ်ထောင်ဦးစီး	<b>၃၁</b>	<b>၄</b>

(ခ) အခြေခံအဆောက်အအုံ အသုံးအဆောင်များ

စာသင်ကျောင်း	အမှတ် ခြံပိ	ကျန်းမာရေး	အမှတ် ခြံပိ	ဘာသာရေး အဆောက် အအုံများ	အမှတ် ခြံပိ
အထက်တန်းကျောင်း	<input type="checkbox"/>	ဆေးရုံ	<input type="checkbox"/>	စေတီ	<input type="checkbox"/>
အလယ်တန်းကျောင်း	<input type="checkbox"/>	ကျန်းမာရေးဌာန	<input type="checkbox"/>	ဘုန်းကြီးကျောင်း	<input checked="" type="checkbox"/>
မူလတန်းကျောင်း	<input type="checkbox"/>	ကျန်းမာရေးဌာနခွဲ	<input type="checkbox"/>	ဟိန္ဒူဘုရားကျောင်း	<input type="checkbox"/>
မူကြိုကျောင်း	<input type="checkbox"/>	ဆေးပေးခန်း	<input type="checkbox"/>	ခရစ်ယာန်ကျောင်း	<input type="checkbox"/>



လူထုဗဟိုပြု စီမံကိန်း၊ စီမံကိန်းလက်စွဲ အပိုင်း - (၃) - ၂၉.၁၀.၂၀၁၆

အခြား	<input type="checkbox"/>	အခြား	<input type="checkbox"/>	ဗလီ	<input type="checkbox"/>
				အခြား	<input type="checkbox"/>
မှတ်ချက်		မှတ်ချက်		မှတ်ချက်	

(ဂ) ကျွမ်းကျင်သူများမှတ်တမ်း (ကျေးရွာတွင်နေထိုင်သော သို့မဟုတ် တခြားရွာမှလာရောက်သော ကျွမ်းကျင်သူများ)

(၁) စာသင်ကျောင်း			(၂) ကျန်းမာရေး			(၃) လက်မှုပညာရှင်		
	ရွာတွင်နေထိုင်သူ	အခြားရွာမှလာသူ		ရွာတွင်နေထိုင်သူ	အခြားရွာမှလာသူ		ရွာတွင်နေထိုင်သူ	အခြားရွာမှလာသူ
မူလတန်းပြဆရာ/မ	<input type="checkbox"/>	<input type="checkbox"/>	ဆရာဝန်	<input type="checkbox"/>	<input type="checkbox"/>	လက်သမား	<input checked="" type="checkbox"/>	<input type="checkbox"/>
အထက်တန်းပြဆရာ/မ	<input type="checkbox"/>	<input type="checkbox"/>	လက်ထောက်ကျန်းမာရေးမှူး	<input type="checkbox"/>	<input type="checkbox"/>	ပန်းရံ	<input checked="" type="checkbox"/>	<input type="checkbox"/>
အလယ်တန်းပြဆရာ/မ	<input type="checkbox"/>	<input type="checkbox"/>	အမျိုးသမီးကျန်းမာရေးဆရာမ	<input type="checkbox"/>	<input type="checkbox"/>	လျှပ်စစ်ကျွမ်းကျင်၊ မီးသမား	<input type="checkbox"/>	<input type="checkbox"/>
မူကြံဆရာ/မ	<input type="checkbox"/>	<input type="checkbox"/>	သားဖွားဆရာမ	<input type="checkbox"/>	<input type="checkbox"/>	ရေပိုက်သွယ်သူ	<input type="checkbox"/>	<input type="checkbox"/>
အခြား	<input type="checkbox"/>	<input type="checkbox"/>	ပြည်သူ့ကျန်းမာရေးလုပ်သား	<input type="checkbox"/>	<input type="checkbox"/>	စက်ပြင်ဆရာ	<input type="checkbox"/>	<input type="checkbox"/>
မှတ်ချက်			မှတ်ချက်			မှတ်ချက်		

(ဃ) ကျေးရွာသို့ ရောက်ရှိနိုင်သည့် လမ်းအခြေအနေ / ကျေးရွာတစ်ရွာသည် ၎င်း၏ ကျေးရွာအုပ်စုနှင့် ဆက်သွယ်ထားသော လမ်းအခြေအနေ (အောက်ပါတို့ကိုပိုင်းပါ)

ကျောက်ကြမ်းလမ်း      ကတ္တရာလမ်း      ကွန်ကရစ်လမ်း      မော်တော်ဆိုင်ကယ်လမ်း  
 ကျောက်ခင်းလမ်း      မြေသားလမ်း      လူသွားလမ်း      အခြား အခြားလမ်းများ

(င) ကျေးရွာဖွံ့ဖြိုးမှုစီမံချက်

(၁) လူထုဗဟိုပြုစီမံကိန်းမစတင်မှီ ဤကျေးရွာတွင်ကျေးရွာဖွံ့ဖြိုးမှု စီမံချက်ရှိခဲ့ပါသလား? ပိုင်းပါ  
 ရှိပါသည်  မရှိပါ  / မသိပါ

(၂) ရှိခဲ့ပါလျှင် ဤစီမံချက်ကို မည်သည့် ခုနှစ်တွင်ပြင်ဆင်ခဲ့ပါသနည်း? နှစ်-----/မသိပါ

(၃) ဤစီမံချက်ကို မြို့နယ်မှအတည်ပြုခဲ့ပါသလား? ပြုခဲ့ပါသည်/မပြုခဲ့ပါ/မသိပါ

(စ) ခရီးအကွာအဝေး

(၁) ဤကျေးရွာ၏ဗဟိုမှ ၎င်းကျေးရွာအုပ်စု၏ဗဟိုအထိ ခရီးမိုင်မည်မျှကွာဝေးသနည်း? မိုင်-----/မသိပါ

(၂) ဤကျေးရွာမှ ၎င်းကျေးရွာအုပ်စုဗဟိုအထိ သွားလာရာတွင်ကြာမြင့်သည့်အချိန်။

ခြောက်သွေ့ရာသီတွင်ကြာချိန် -----  မြေလျှင်/လား/မော်တော်ဘုတ်/အခြား -----

မိုးရာသီတွင်ကြာချိန် -----  မြေလျှင်/လား/မော်တော်ဘုတ်/အခြား -----

(ဆ) ပတ်ဝန်းကျင်ဆိုင်ရာ သဘာဝဘေးအန္တရာယ်

ဤကျေးရွာတွင် ရေကြီးခြင်းကဲ့သို့ သဘာဝဘေးအန္တရာယ်ကျရောက်ဖူးခြင်း ရှိပါသလား။  
 မရှိပါ       ရှိပါသည်      ရှိလျှင်ဖော်ပြပါ ----- အန္တရာယ်ရှိပါသည်



လူထုဗဟိုပြု စီမံကိန်း၊ စီမံကိန်းလက်ခွဲ အပိုင်း - (၃) - ၂၉.၁၀.၂၀၁၆

(ဇ) ကျေးရွာတွင် ဖွဲ့စည်းထားသော အဖွဲ့အစည်းများ

လူထုဗဟိုပြုစီမံကိန်းမတိုင်မီ ဤကျေးရွာတွင် ကျေးရွာဖွံ့ဖြိုးရေးအတွက် အစိုးရ (သို့) ရွာသားများကိုယ်တိုင်(သို့) စီမံကိန်းတစ်ခုခုမှ ဖွဲ့စည်းထားသည့် အဖွဲ့အစည်းများရှိပါသလား။

(၁) -----

(၂) -----

ကျေးရွာခေါင်းဆောင်

အမည်

ကျော်ကျော်နိုင်

လက်မှတ်

နေ့စွဲ ၂၅.၁၂.၂၀၁၆


လူထုစည်းရုံးရေးမှူး


အမည်

ဦးညိုလွင်

လက်မှတ်

နေ့စွဲ ၂၅.၁၂.၂၀၁၆





ပုံစံ ၈-၂ - စီးကန့်စက်ကတန်းအေးချေးနယ်ယား (PC 2)

လမ်းညွှန်ရွက်-သက်တိုင်ရာလူထုစည်းရုံးရေးမှူး၊ လက်ထောက်နည်းပညာနည်းပညာမှူးများမှ စီမံကိန်းစက်ကတန်းအထွေထွေစာတမ်း ပြီးစီးတိုင်ကြားရန်နှင့် ကျေးရွာအုပ်စု အတွက် ကျ်ပုံစံကိုဖြည့်သွင်းရမည်။

စည်းရုံးရေးမှူး/ဝန်ထမ်း အမည် ဒေါ်မေအောင် စီမံကိန်းစက်ကတန်းအထွေထွေစာတမ်း ပြီးစီးတိုင်ကြားရန်နှင့် ကျေးရွာအုပ်စု ဝန်ထမ်းအားအမှတ်ဖြစ်ပါ  စက်ကတန်း(ဝ)  စက်ကတန်း(၂)  စက်ကတန်း(၃)

ခန.စွဲ  စက်ကတန်း (၄)


ကျေးရွာအုပ်စု ကျေးရွာအုပ်စု ကျေးရွာ ကနူးခဲ

စီမံကိန်းကော်မရှင်အဖွဲ့အစည်းများ	ခန.စွဲ		အစည်းအဝေးအတွင်းတက်ရောက်သူအရေအတွက်			
	စတင်သည့်နေ့	ပြီးစီးသည့်နေ့	အမျိုးသားအရေအတွက်	အမျိုးသမီးအရေအတွက်	အိမ်ထောင်စုအရေအတွက်	လူမျိုးစု တက်ရောက်သူ အရေအတွက် လူမျိုးစုအမည်
၁. ကျေးရွာစီမံကိန်း မိတ်ဆက်အစည်းအဝေး	၂၅.၁၂.၁၆	၂၅.၁၂.၁၆	၁၁	၁၂	၂၃	၁၅၆   ချွင်း
၂. ကျေးရွာဖွံ့ဖြိုးရေး စီမံချက်ရေးဆွဲခြင်း အစည်းအဝေး	၂၅.၁၂.၁၆	၂၅.၁၂.၁၆	၁၁	၁၂	၂၃	၁၅၆   ချွင်း
၃. ကျေးရွာအုပ်စု လုပ်ငန်း ဆုံးဖြတ်ချက်ချသည့်အစည်းအဝေး	၃၁.၁၂.၁၆	၃၁.၁၂.၁၆	၇၆	၆၃	၁၃၉	၁၅၆   ချွင်း
၄. မြို့နယ်အထွေထွေစီမံကိန်းရေးဆွဲရေးနှင့်အကောင်အထည်ဖော်ရေးကော်မတီ၏ စီမံကိန်း သုံးသပ်မှုအစည်းအဝေး	၃၄.၂.၁၇	၂၆.၂.၁၇	၁၅	၁၅	၃၀	၁၅၆   ချွင်း
၅. မြို့နယ် စီမံကိန်းရေးဆွဲရေးနှင့်အကောင်အထည်ဖော်ရေးကော်မတီအထွေထွေအစည်းအဝေး	၁၇.၂.၁၇	၁၇.၂.၁၇	၁	၁	၂	၂   ချွင်း
၆. စီမံကိန်းလုပ်ငန်းစဉ်စီမံချက်ရေးဆွဲခြင်း အစည်းအဝေး	၂၅.၂.၁၇	၂၅.၂.၁၇	၁၅	၁၅	၃၀	၁၅၆   ချွင်း
၆.၀၁။ စီမံကိန်းလုပ်ငန်း အကောင်အထည်ဖော်	၂၅.၂.၁၇	၂၅.၂.၁၇	၁	၁	၂	၂   ချွင်း

၁၀



ရေးအစီအစဉ် ရေးဆွဲခြင်း										
၆.။ ဝယ်ယူရေးအစီအစဉ် ရေးဆွဲခြင်း	၂၆.၇.၉၇	၂၆.၇.၉၇	၉	၉	၉	၉	၉	၉	၉	၉
၆.၃။ ဘဏ္ဍာရေးကုန်ကျမှု လျာထားအစီအစဉ် ရေးဆွဲခြင်း	၂၆.၇.၉၇	၂၆.၇.၉၇	၉	၉	၉	၉	၉	၉	၉	၉
၆.၄။ ပြင်/ထိန်းအစီအစဉ် ရေးဆွဲခြင်း	၂၆.၇.၉၇	၂၆.၇.၉၇	၉	၉	၉	၉	၉	၉	၉	၉
၇. စီမံကိန်းလုပ်ငန်းခွဲ တိုးတက်မှု စောင့်ကြည့်လစဉ်အစည်းအဝေး	မလို့	မလို့	မလို့	မလို့	မလို့	မလို့	မလို့	မလို့	မလို့	မလို့
၇.၀။ အစည်းအဝေး ပထမအကြိမ်	၄.၉.၉၇	၄.၉.၉၇	၁၁	၁၁	၁၁	၁၁	၁၁	၁၁	၁၁	၁၁
၇.၂။ အစည်းအဝေး ဒုတိယအကြိမ်	၉.၄.၉၇	၉.၄.၉၇	၁၁	၁၁	၁၁	၁၁	၁၁	၁၁	၁၁	၁၁
၇.၃။ အစည်းအဝေး တတိယအကြိမ်	၁၉.၇.၉၇	၁၉.၇.၉၇	၁၁	၁၁	၁၁	၁၁	၁၁	၁၁	၁၁	၁၁
၈. စီမံကိန်းလုပ်ငန်းခွဲ အပြီးသတ်စစ်ဆေးခြင်း အစည်းအဝေး	၁၇.၅.၉၇	၁၇.၅.၉၇	၁၁	၁၁	၁၁	၁၁	၁၁	၁၁	၁၁	၁၁
၉. လူထုစစ်ဆေးပွဲအစည်းအဝေး	၁၉.၅.၉၇	၁၉.၅.၉၇	၁၇	၁၇	၁၇	၁၇	၁၇	၁၇	၁၇	၁၇





ပုံစံ - ၈ - ၃ ကျေးရွာဖွံ့ဖြိုးရေး ဦးစားပေးအစီအစဉ် (Form PC 3)

လမ်းညွှန်ချက်၊ အဆင့်(၃) ကျေးရွာမျှော်မှန်းချက်အစည်းအဝေး ပြီးဆုံးသောအခါ ကျေးရွာစီမံကိန်း အထောက်အကူပြု ကော်မတီသည် လူထုစည်းရုံးရေးမှူးအကူအညီဖြင့် ဤပုံစံကိုပြည့်စုံအောင် ဖြည့်သွင်းရမည်။

လူထုစည်းရုံးရေးမှူး/ဝန်ထမ်း အမည် **ခွဲအဖွဲ့အဖွဲ့**  
နေ့စွဲ **၁၅.၁၂.၂၀၁၆** စက်ဝန်းအား အမှတ်ခြစ်ပါ (✓)  စက်ဝန်း(၁)   
✓စက်ဝန်း(၂)  စက်ဝန်း(၃)  စက်ဝန်း(၄)

ပြည်နယ်/တိုင်း **ရေဝတီ** (ကြီးစု၊ မြို့နယ်) ကျေးရွာအုပ်စု **ရွှေဘူတာ** ကျေးရွာ **လှည်းခွဲ**  
က။ အခက်အခဲအတားအဆီးများအားဆွေးနွေးခြင်း - ယခုလက်ရှိအခြေအနေတွင် ဤကျေးရွာဖွံ့ဖြိုးတိုးတက်ရေးအတွက် အဓိက အခက်အခဲအတားအဆီးများသည် မည်သည်များဖြစ်ပါသနည်း။ (အမျိုးသား/သမီး အနည်းဆုံးအခက်အခဲ ၅ ခုစီဖော်ပြပါ)

အမျိုးသား အဖွဲ့မှ တင်ပြသောအခက်အခဲအတားအဆီးများ		အမျိုးသမီး အဖွဲ့မှတင်ပြသောအခက်အခဲအတားအဆီးများ	
၁	ထက်မြက်မှုနည်း၊ ပညာတတ်လွန်းမှုနည်း၊ စားနပ်ရိက္ခာအခက်အခဲ	၁	အလုပ်အကိုင်ရှားပါးမှုအခက်အခဲ
၂	ပုံမှန်စီးပွားရေးလုပ်ငန်းပါးသည်အခက်အခဲ	၂	လျှပ်စစ်ဓာတ်အားမလုံအခက်အခဲ
၃	ယင်းတံတားများကောင်းမွန်မှုမရှိစေခြင်း အခက်အခဲ	၃	ယင်းပန်းဆက်သွယ်ရေးအခက်အခဲ
၄	ဆောက်ဆည်းရေးရှားပါးသည်အခက်အခဲ	၄	ဆောက်ဆည်းရေးရှားပါးသည်အခက်အခဲ
၅	ဖြေလှယ်ရေးအခက်အခဲအဖြစ်ရှားပါးသည်အခက်အခဲ	၅	
၆	ပညာသင်ကြားခွင့်အခက်အခဲ	၆	
၇		၇	

ခ။ မျှော်မှန်းခြင်း - နောင်လာမည့် ( ၅ ) နှစ် အတွင်း ကျေးရွာဖွံ့ဖြိုးရေး မျှော်မှန်းလျာထားချက်များအား တင်ပြပါ။

အမျိုးသားအဖွဲ့မှ တင်ပြသောမျှော်မှန်းချက်များ		အမျိုးသမီးအဖွဲ့မှ တင်ပြသောမျှော်မှန်းချက်များ	
၁	အလုပ်အကိုင်အခွင့်အလမ်း ပေါများခြင်း တယ်။	၁	ကတ္တရာလမ်းဖြစ်ခြင်းတယ်။
၂	လျှပ်စစ်ဓာတ်အားလည်းရှိတယ်။	၂	ယင်းတံတားများကောင်းမွန်ခြင်းတယ်။
၃	ယင်းတံတားများ ကောင်းမွန်ခြင်းတယ်။	၃	ဆောက်ဆည်းရေးလုပ်ငန်းများရှိခြင်းတယ်။
၄	ကတ္တရာလမ်းဖြစ်ခြင်းတယ်။	၄	လျှပ်စစ်ဓာတ်အားလည်းရှိခြင်းတယ်။
၅	သန့်ရှင်းရေးကောင်းမွန်စေရေးအတွက် ဖွဲ့စည်းပေးခြင်းတယ်။	၅	
၆		၆	
၇		၇	



၈၊ လူထုစီမံကိန်း၏ လာမည့် ( ၃ ) နှစ်အတွက် အကျုံးဝင်သော ဦးစားပေး ဖွံ့ဖြိုးတိုးတက်မှု လုပ်ငန်း အစီအစဉ်များအားဖော်ပြပါ။

အဆင့်	ကျေးရွာအတွက် ဦးစားပေး ဖွံ့ဖြိုးတိုးတက်မှု လုပ်ငန်းစဉ်များ	အဆိုပြုသူ (အမျိုးသားများ/ အမျိုးသမီးများ/အမျိုးသား+ အမျိုးသမီး)	ခန့်မှန်းကုန်ကျ စရိတ်	အကျိုးခံစားခွင့်ရှိသူ ခန့်မှန်းခြေ အရေ အတွက်
၁	ရေနံတောင်/လူဖူးခုံချောင်း တူးထိန်းမြေမြင်ခြင်း	အမျိုးသား+အမျိုးသမီး	၁၅၅ ဘိန်း	
၂	လူဖူးခုံ/ရောင် ဆက်အွယ် ရေးသစ်	အမျိုးသား+အမျိုးသမီး	၅၀ ဘိန်း	၆
၃	ဆိုလာပီး	အမျိုးသမီး		
၄	ရွာယယ်အရည်းစားခန်းမ	အမျိုးသား	၆၀ ဘိန်း	
၅	လက်အတွင်းအရေးရာ	အမျိုးသား +အမျိုးသမီး	၃၈.၄ ဘိန်း	
၆				
၇				
၈				

၉၊ လူထုစီမံကိန်း၏ လာမည့် ( ၃ ) နှစ်အတွက်အကျုံးမဝင်သော ဦးစားပေး ဖွံ့ဖြိုးတိုးတက်မှု လုပ်ငန်း အစီအစဉ်များအားဖော်ပြပါ။

အဆင့်	ကျေးရွာအတွက် ဦးစားပေး ဖွံ့ဖြိုး တိုးတက်မှု လုပ်ငန်းစဉ်များ	အဆိုပြုသူ (အမျိုးသားများ/ အမျိုးသမီးများ/အမျိုးသား+ အမျိုးသမီး)	အခန်းကဏ္ဍ
၁	ရေကာတာ	အမျိုးသား+အမျိုးသမီး	
၂	ငွေစေ့ချွေး	အမျိုးသမီး	
၃	မိုင်ပျိုးရေးချွေးလှည့်	အမျိုးသား	
၄			
၅			

ဥက္ကဋ္ဌ ၊ ကျေးရွာစီမံကိန်းအထောက်အကူပြုကော်မီတီမှ အတည်ပြုသည်။

အမည် ဦးဝင်းမြင့်အောင် လက်မှတ် ----- ရေးစွဲ ----- ၂၅.၁၂.၂၀၁၆

ပုံစံ - ၀ - ၄ ကျေးရွာအုပ်စုဝန်လုပ်ငန်းခွဲရွေးချယ်ခြင်းပုံစံ (Form PC-4)

လမ်းညွှန်ရှာဖွေ၊ စီမံကိန်းလုပ်ငန်းခွဲရွေးချယ်မှုအစည်းအဝေးပြီးနောက်တွင် ကျေးရွာအုပ်စုမှ CF/FC/တို့၏ အကူအညီရယူ၍ ကျေးရွာပစ်ထောက်ကော်မတီမှ လက်မှတ်ရေးထိုးပြီး အဆိုပါပုံစံအား ပြည့်စုံအောင်ဖြည့်သွင်းရမည်။ ဤပုံစံအား ပြည့်စုံစွာဖြည့်သွင်းပြီးပါက ကျေးရွာအုပ်စုမှ ဦးစီးတက်ရေးစီမံချက်တွင် TPIC သို့ ပေးပို့ရန်အတွက် မှောက်ဆက်တွဲအဖြစ် ထားရှိရမည်။ CF မှ ကျေးရွာတစ်ရွာချင်းစီ၏ စီမံကိန်းလုပ်ငန်းခွဲဆိုင်ရာ အချက်အလက်များကို MIS သို့ ထည့်သွင်းရမည်။ (ယခုနှစ်စီမံကိန်းလုပ်ငန်းခွဲ မလုပ်ကိုင်သော ကျေးရွာများ မပါဝင်ပါ။)

ကျေးရွာစည်းရုံးရေးမှူး/ဝန်ထမ်းအမည် ဦးညီဦးလွင်၊ ဒေါ်မေမြတ်ဦး၊ ဒေါ်ဖြူမေ၊ ဦးဖြူမေ၊ ဦးအောင်  
 နေရပ် ၁-၁-၂၀၁၇၊ စက်ဝန်းအမှတ်ကြိုပေးပါ။(V) ဝက်ဝန်း(၁) ဇာတ်ဝန်း(၂) ဝက်ဝန်း(၃) ဝက်ဝန်း(၄)  
 ခြေနှစ်ဖက်/တိုင်း ရှေ့ဘက်၊ ဖြိုနှယ် ကြာခင်း၊ ကျေးရွာအုပ်စု ရှေ့ပတောင်

ကျေးရွာအမည်	ဆောင်ရွက်မည့် လုပ်ငန်းများ	အတိုင်အထား	စီမံကိန်း တိုက်ရိုက် အကျိုးစီးပွားစွန့် ရှိသူများ	အဆိုပြုတင်ပြသူ	စီမံကိန်းကုမ္ပဏီ		
					စီမံကိန်းမှ ထည့်သွင်းမှု	အခြားထည့်သွင်းမှု (ခေါ်ပြုပါ)	စုစုပေါင်း
ရှေ့ပတောင်၊ နောက်မခုံ၊ ကန. ခုံ	တံတားချင်း ကမ်းလမ်းဒီဇိုင်း ပြုပြင်ခြင်း	70' x 3'	၁၄၆၉	<input type="checkbox"/> ကျား <input type="checkbox"/> မ <input checked="" type="checkbox"/> ကျား+မ	၁၂၅၁၁၅	-	၁၂၅၁၁၅
ခွေးတောက်ကန်၊ ချောင်းကျောင်း၊ ခင်းခြင်း	ကျေးရွာမှ စတင်လမ်း ချောင်းကျောင်း ခင်းခြင်း	45၅၈' x 1၂' x 4'	၁၇၄၉	<input type="checkbox"/> ကျား <input type="checkbox"/> မ <input checked="" type="checkbox"/> ကျား+မ	၅၂၁၅	-	၅၂၁၅
ကျွန်းတိုက်ကွင်း	ကျေးရွာမှ စတင်လမ်း၊ ကျွန်းတိုက်ကွင်း ချောင်းကျောင်း ခင်းခြင်း	၂၀၀၀၅၂၊ ၂၂၃၊ ၄၅၆၀၀၀	၃၀၄၉	<input type="checkbox"/> ကျား <input type="checkbox"/> မ <input checked="" type="checkbox"/> ကျား+မ	၆၀၁၅	-	၆၀၁၅
				<input type="checkbox"/> ကျား <input type="checkbox"/> မ <input type="checkbox"/> ကျား+မ		-	
				<input type="checkbox"/> ကျား <input type="checkbox"/> မ <input type="checkbox"/> ကျား+မ		-	

ရေငံ	မင်္ဂလာတောင် + ရေတောင် + ရေတောင် + ရေတောင်	6x7x7တက် ပိုက် 444'၊ ၀၉၆' 40'	၂၈၀ ဦး	ပထမသီး ပထမသီးနှင့် အပူသီး	၄၅ နှစ်	-	၄၅ နှစ်
ပေးချမ်းမာလာ	မင်္ဂလာတောင် + ရေတောင် + ရေတောင် + ရေတောင်	၀၉၆' 40' ပိုက် - ၇၀၀ ၁၆၀၀ ချဲ့ရေ ပိုက် ၂၄၅'	၁၂၈ ဦး	ပထမသီး ပထမသီးနှင့် ပထမသီး	၅၈ နှစ်	-	၅၈ နှစ်
တွင်းပျားလေး	ရွာမရွာပျား လမ်းပျား ပျားပျား ပျားပျား	၁၆၀၀ ချဲ့ရေ ပိုက် ၂၄၅' ပိုက် ၁၆၀၀ ပိုက် ၁၆၀၀	၁၆၅ ဦး	ပထမသီး ပထမသီးနှင့် ပထမသီး	၄၅ နှစ်	-	၄၅ နှစ်
တွင်းပျားကြီး	အစောင့်-အစောင့် ပျားပျား	၇၄' x ၁၀' x ၁၂' x ၁၀၀ ၀၉၆'	၉၁၉ ဦး	ပထမသီး ပထမသီးနှင့် ပထမသီး	၈၅ နှစ်	-	၈၅ နှစ်
ပိတ်တန်း	ပျားပျား-ပိတ် ပျားပျား ပျားပျား	၅၂၇၇' x ၁၅' x ၅၅'	၄၅၃ ဦး	ပထမသီး ပထမသီးနှင့် ပထမသီး	၆၀ နှစ်	-	၆၀ နှစ်

အမည် ဦးစည်သူ ဦးစည်သူ

ရက်စွဲ ၂၀၁၅.၁၂.၁၀

ရက်စွဲ ၂၀၁၅.၁၂.၁၀

ရက်စွဲ ၂၀၁၅.၁၂.၁၀

အောင်စိုင်း	စာ.မ.က ကျောင်းကြီး ရိုး	၅၀၂	၃၄၂၆	ပထမတန်း အထက်တန်း အထက်တန်း	၂၀၂၆	-	၂၀၂၆	၅၀
အောင်စိုင်း	ရွှေရောင် ကျောင်းကြီး လမ်းမကြီး	၂၃၀၅ ၂' x ၄"	၁၀၉၆	ပထမတန်း အထက်တန်း အထက်တန်း	၂၀၂၆	-	၂၀၂၆	၅၀
ကနိုးခုံ	စက်တိုင်း ကျောင်းကြီး ရိုး	၅၀၂ ၆' x ၇"	၃၄၂၆	ပထမတန်း အထက်တန်း အထက်တန်း	၂၀၂၆	-	၂၀၂၆	၅၀
				ပထမတန်း အထက်တန်း အထက်တန်း				
				ပထမတန်း အထက်တန်း အထက်တန်း				

ရာဇဝတ်ကျောင်းမှ ပို့ဆောင်ကျောင်းသားများ

အောင်စိုင်းစိုင်း / အောင်စိုင်းစိုင်း

လက်မှတ်

အစည်းအဝေးမှတ်တမ်း

ကြံ့ခင်းမြို့နယ်၊ ရေနံတောင်အုပ်စု၊ ကဒူးခုံကျေးရွာ

ပထမအကြိမ်အစည်းအဝေးမှတ်တမ်း

ကဒူးခုံကျေးရွာတွင် ပထမအကြိမ်ကျေးရွာအစည်းအဝေးကို (၈.၁၂.၂၀၁၆) နံနက် ၈ : ၃၀ နာရီတွင် စတင်၍ ကျေးရွာရပ်မိရပ်ဖအားအဖွင့်အမှာ စကားပြော ကြားခြင်း။

-ဝန်ထမ်းများမှမိတ်ဆက်စကားပြောကြားခြင်း။ (၈:၅၀) ဒေါ်ဇင်မြတ်မွန်

-ကျေးရွာစီ/ထောက်ကော်မတီများအား မိတ်ဆက်ခြင်း။

-ကျေးရွာလူထုအနေဖြင့် စီမံကိန်းအား မိတ်ဆက်ခြင်း။ (၉:၂၀) ဦးညီညီလွင်

-စီမံကိန်းအကြောင်းကျေးရွာလူထုနှင့်ဆွေးနွေးမေးမြန်းခြင်း။

-စီမံကိန်းစက်ဝန်းအား ကျေးရွာလူထုအားရှင်းပြခြင်း။(၁၀:၄၀) ဒေါ်ဇင်မြတ်မွန်

-ဝေဖန်အကြံပြုတိုင်ကြားဖြေရှင်းရေးအကြောင်းရှင်းပြခြင်း။(၁၁:၀၀)

-ကျား/မရေးရာ ကဏ္ဍအား ဆွေးနွေးတိုင်ပင်ခြင်း။(၁၁:၁၅) ဒေါ်ဇင်မြတ်မွန်

-ဆောင်ရန်ရှောင်ရန်များကို ရှင်းပြခြင်း။

-စီမံကိန်းတွင် အဓိကပါဝင်သူများကို ကျေးရွာလူထုသိရှိအောင် ဆွေးနွေးတိုင်ပင်ပြီး ကျေးရွာလူထုအား အဓိက ပါဝင်သူများ၏ တာဝန်ဝတ္တရားများကို ရှင်းပြခြင်း။ (၁၂:၃၅) ဦးညီညီလွင်

လူမှုဆန်းစစ်ချက်များဖြစ်သည့်

- လူမှုနှင့်သဘာဝအရင်းအမြစ်ကို ကျေးရွာလူထုနှင့်အတူ ဖော်ထုတ်ခြင်း။ ဒေါ်ဇင်မြတ်မွန်
- အဖွဲ့အစည်းချိတ်ဆက်ပြပုံကို ကျေးရွာလူထုနှင့်အတူ ဖော်ထုတ်ခြင်း။ ဒေါ်ဇင်မြတ်မွန်
- ပင့်ကူအိမ်သုံးသပ်ချက် ကိုအမျိုးသမီးများအား သီးသန့်တစ်ဝိုင်းဖွဲ့ပြီး ဆွေးနွေးပြီး အမျိုးသားများကိုလည်း ဝိုင်းဖွဲ့ဆွေးနွေးခဲ့သည်။ ဒေါ်ဇင်မြတ်မွန်
- အရင်းအမြစ်များအသုံးပြုမှု/ထိန်းချုပ်မှုကို ကျေးရွာလူထုနှင့်အတူ ဆွေးနွေးဖော်ထုတ်နိုင်ခဲ့သည်။
- ရာသီခွင်ပြပြကွဲဒီနိုကို ဖော်ထုတ်ဆွေးနွေးခြင်း။ ဦးညီညီလွင်
- ဥစ္စာနေအဆင့်သတ်မှတ်ချက်ကို ဆွေးနွေးခြင်း။ ဒေါ်ဇင်မြတ်မွန်

လူမှုဆန်းစစ်ချက်များကို ပြုလုပ်ပြီးသည့်နောက်တွင် ကျေးရွာလူထုအား ပြန်လည် အနှစ်ချုပ်ရှင်းပြ ၍ ပထမအကြိမ်ကျေးရွာအစည်းအဝေးအား ပြီးဆုံးသည်။

ပထမအကြိမ်ကျေးရွာအစည်းအဝေးပြီးဆုံး

\*\*\*\*\*

အစည်းအဝေးမှတ်တမ်း

ကြံ့ခင်းမြို့နယ်၊ ရေနံတောင်အုပ်စု၊ ကနူးခုံကျေးရွာ

လူထုဗဟိုပြုစီမံကိန်း(ဒုတိယနေ့အစည်းအဝေး) ( ၈.၁၂.၂၀၁၆)

ကနူးခုံကျေးရွာတွင် ဒုတိယနေ့အစည်းအဝေးကို ၁၃၂၀ နာရီ တွင်စတင်၍ ဒုတိယနေ့ ကျင်းပခြင်း၏ ရည်ရွယ်ချက်ကို ရှင်းပြသည်။

လူမှုဆန်းစစ်ခြင်းများကို အနှစ်ချုပ်ပြီးနောက်တွင် ကျေးရွာ ဖွံ့ဖြိုးတိုး တက်ရေးအတွက် မည့်သည့်အခက် အခဲများက တားဆီးနေသလဲ ဟူသည်ကို အမျိုးသား/အမျိုးသမီး ပိုင်းဖွဲ့ပြီးဆွေးနွေးခဲ့ကြသည်။ (၁၃၄၀)

ကျေးရွာပြည်သူလူထုရှိ မိမိကျေးရွာအပေါ်တွင်ထားရှိသော မျှော်မှန်းချက်များကို အမျိုးသား/အမျိုးသမီး ပိုင်းဖွဲ့ပြီး ဆွေးနွေးခဲ့ကြသည်။ ကျေးရွာတွင် ရေရရှိရေးကို ဦးစားပေးပြီး မျှော်မှန်းထားကြောင်းတွေ့ရှိရ သည်။ (၂၃၀၀)

ကနူးခုံကျေးရွာ၊ ကော်မတီကိုဖွဲ့စည်းနိုင်ခဲ့သည်။

ကော်မတီများကိုလည်း အများအဆိုပြုစနစ်ဖြင့် ရွေးချယ်ခဲ့ပါသည်။

ကော်မတီများဖွဲ့စည်းပြီးနောက်ပိုင်းတွင် ကျေးရွာတွင် ဖွံ့ဖြိုးရေးလုပ်ငန်းများကို ဆွေးနွေးပြီး ဖော်ထုတ်ခဲ့ကြ သည်။

စီမံကိန်းတွင်လူမှုအကာအကွယ်နှင့်သဘာဝအကာအကွယ်များကို ရှင်းပြခြင်း၊ ဦးမြတ်မင်းထွန်း

စီမံကိန်းတွင် အကျုံးဝင်/မဝင်ကို ရှင်းပြခြင်း။ ဦးမြတ်မင်းထွန်း

ဦးစားပေးလုပ်ငန်းများကိုလည်း ကျေးရွာလူထုနှင့်အတူ ဖော်ထုတ်ခဲ့ကြသည်။

ကော်မတီများအား လက်မှတ်ရေးထိုးခြင်းနှင့် ဓာတ်ပုံမှတ်တမ်းတင်ပြီး အစည်းအဝေးအား ပိတ်သိမ်းခဲ့ သည်။

\*\*\*\*\*



ရွှေဘိုတောင်အုပ်စု  
တန်းတိုင်လျှောက်

ကဏ္ဍအလိုက်အခက်အခဲမှတ်တမ်း

ကျေးရွာကဏ္ဍအလိုက်ဦးစားပေးဖွံ့ဖြိုးရေးလုပ်ငန်းစဉ်များ

စဉ်	လုပ်ငန်း	အဆိုပြုသူ	လ/နှစ်	လုပ်ဆောင်မည့်သူ	ပြင်ပမှထောက်ပံ့ပေးသူ
အခြေခံအောက်ဆုံး	၁ ချောင်းလှည့်တံတားချမှတ်လုပ်ငန်း	ကျား ဇ	၂၀၁၇	ကျေးရွာလူထု	လူထုဆက်ကြိုမိမိ
	၂ ကျွန်းဆွဲ-ရောင်ချောင်းကျောက်ဖမ်း	ကျား ဇ	၂၀၁၇	"	"
	၃ ရွာလမ်းဆုံတွင်းစေးခင်းမ	ကျား -	၂၀၁၇	"	"
	၄ ဆက်ကပ်စွမ်း၊ ရေလှိုင်း၊ ကျောက်/ရုံ	ကျား ဇ	၂၀၁၇	"	"
အသက်မွေးဝမ်းကြောင်း/ စိုက်ပျိုးရေး	၁ မိလ်မျိုးကျေးအနင်းပညာပေးစီမံခန့်ခွဲရေး	ကျား -	၂၀၁၇		
ကျန်းမာရေးနှင့်အာဟာရ					
ပညာရေး					
အခြား	၁ ဘိုလား	- ဇ	၂၀၁၇		
	၂ ရေကန်	ကျား ဇ	၂၀၁၇		
	၃ ငွေစုငွေချေး	- ဇ	၂၀၁၇		