

ပြည်ထောင်စုသမ္မတ မြန်မာနိုင်ငံတော် အစိုးရ
စိုက်ပျိုးရေး၊ မွေးမြူရေးနှင့် ဆည်မြောင်းဝန်ကြီးဌာန
ကျေးလက်ဒေသဖွံ့ဖြိုးတိုးတက်ရေး ဦးစီးဌာန
ကြံခင်းမြို့နယ်



လူထုဗဟိုပြုစီမံကိန်း(ဒုတိယနှစ်စက်ဝန်း)
National Community Driven Development Project
(NCDDP)



ကျေးလက်ဒေသဖွံ့ဖြိုးရေးအစီအစဉ်
Village Development Plan (VDP)
ဆုံလဲကျေးရွာ၊ဆုံလဲအုပ်စု

၂၀၁၇ခုနှစ်

ကြံခင်းမြို့

မာတိကာ

၁။ မြို့နယ်မြေပုံ

၂။ ကျေးရွာအုပ်စုမြေပုံ (တည်နေရာ)

၃။ အုပ်စုတွင်ပါဝင်သောကျေးရွာများစာရင်း

၄။ ကျေးရွာအခြေခံအချက်အလက်များ

၅။ လူမှုပူးပေါင်းပါဝင်သော လူမှုဆန်းစစ်ခြင်းနှင့် အကဲဖြတ်ခြင်းလုပ်ငန်းစဉ် (PSA/PRA)အကျဉ်းချုပ်ဇယား

၆။ ကျေးရွာဖွံ့ဖြိုးရေးအစီစဉ် အတွက်အသုံးပြုခဲ့သော PRA tools များနှင့် တစ်ခုခြင်းစီအတွက် သုံးသက် ချက်များ

၇။ ကော်မတီဝင်များရွေးချယ်ခြင်းနှင့် ကျေးရွာဖွံ့ဖြိုးရေးအစီစဉ် ဆောင်ရွက်မှု မှတ်တမ်းဇာတ်ပုံများ

၈။ ကော်မတီဝင်များစာရင်း

၉။ ကျေးရွာအချက်အလက် (ပုံစံ-၁)

၁၀။ စီမံကိန်းစက်ဝန်းအချိန်ဇယား (ပုံစံ-၂)

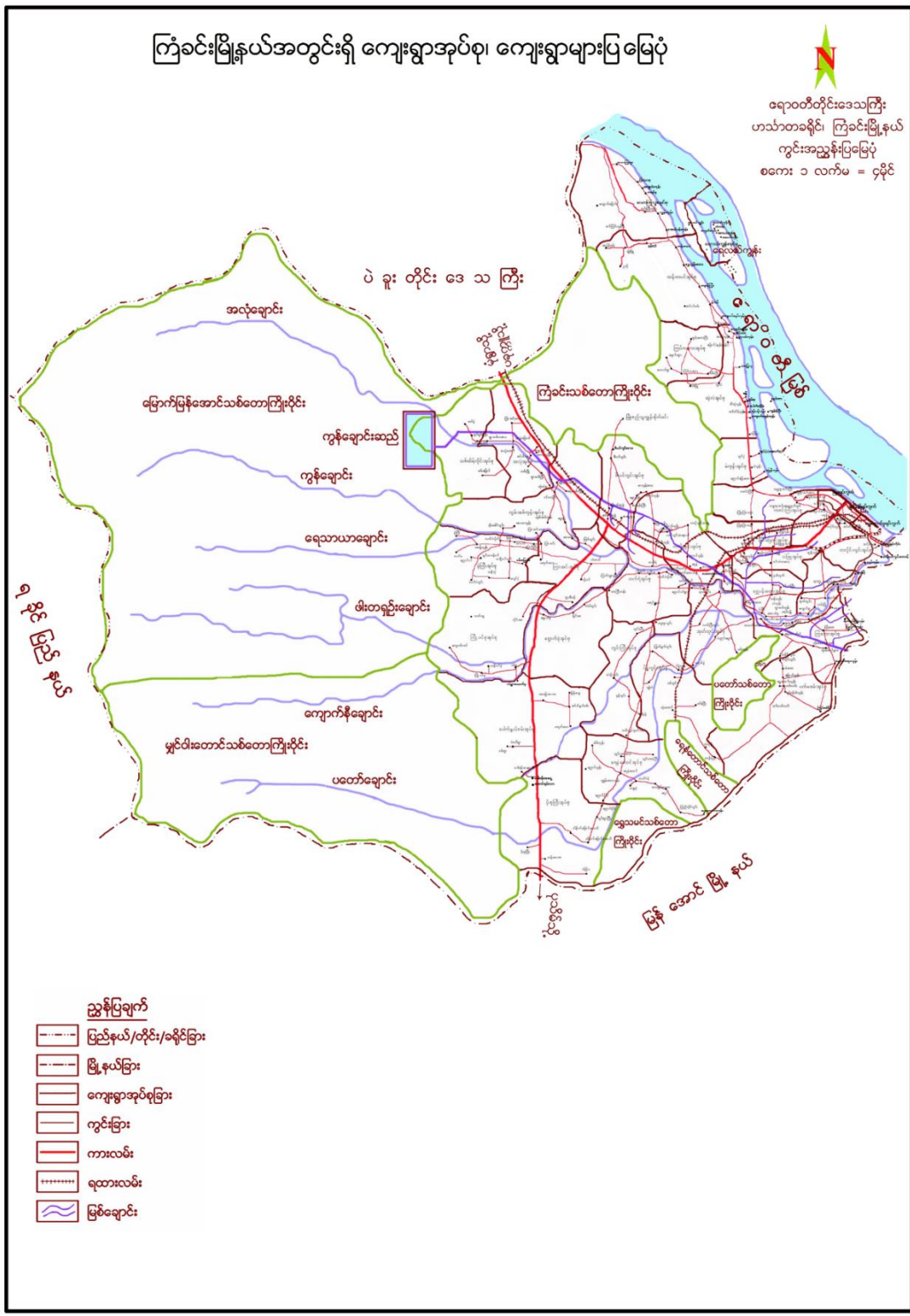
၁၁။ ကျေးရွာဖွံ့ဖြိုးရေး ဦးစားပေးအစီစဉ် (ပုံစံ-၃)

၁၂။ ကျေးရွာအုပ်စုစီမံကိန်းလုပ်ငန်းခွဲရွေးချယ်ခြင်း (ပုံစံ-၄)

၁၃။ အစည်းဝေးမှတ်တမ်းများ

၁၄။ ကဏ္ဍအလိုက် ဦးစားပေးဖွံ့ဖြိုးရေးလုပ်ငန်းစဉ်များ

၁။ မြို့နယ်မြေပုံ



ဧရာဝတီတိုင်းဒေသကြီး

ကြံ့ခင်းမြို့နယ်

ဆုံလဲကျေးရွာအုပ်စု

၃။ဆုံလဲကျေးရွာအုပ်စုတွင်ပါဝင်သောကျေးရွာများစာရင်း

- ၁။ မြေခြားကျေးရွာ
- ၂။ ကျောက်စရစ်ကုန်း
- ၃။ ကျွန်းကြီး
- ၄။ သစ်စိမ့်ကုန်း
- ၅။ အိုးဖိုကုန်း
- ၆။ ပေါက်တိုင်း
- ၇။ ဆီဆုံကုန်း
- ၈။ ရှမ်းစု
- ၉။ ခွမ့်
- ၁၀။ ဆုံလဲ
- ၁၁။ သဲဖြူ
- ၁၂။ သပြေလှ
- ၁၃။ မြောင်(အုန်းကုန်း)
- ၁၄။ ရွာသစ်ကုန်
- ၁၅။ ကျောင်းကုန်း
- ၁၆။ သပြေကုန်း
- ၁၇။ အောင်သပြေ
- ၁၈။ ဆိပ်သာ
- ၁၉။ ခုနစ်တာ

၄။ ကျေးရွာအခြေခံအချက်အလက်များ

ဧရာဝတီတိုင်းဒေသကြီး၊ ကြံခင်းမြို့နယ်၊ ဆုံလဲအုပ်စု တွင် ကျေးရွာပေါင်း ၁၉ ရွာရှိသည့်အနက်တွင် ဆုံလဲ ကျေးရွာသည် တစ်ရွာပါဝင်သည်။ ဆုံလဲကျေးရွာသည် အိမ်ခြေအားဖြင့် ၄၁ အိမ်ရှိပြီး ၊ အမျိုးသား ၆၃ ဦး၊ အမျိုးသမီး ၆၀ ဦး တို့ဖြင့် တည်ရှိပါသည်။ ကျေးရွာသည် အုပ်စုအမည်ဖြင့် ကျေးရွာဖြစ်ပါသည်။

ဆုံလဲကျေးရွာ သည် စီးပွားရေးအနေဖြင့် လယ်ယာစိုက်ပျိုးရေးကိုသာ အဓိကထား လုပ်ကိုင်ကြသည်။ တောင်ယာများ၊ ကိုင်းများ ကို သာစိုက်ပျိုးကြသည်။ မွေးမြူရေးအနေဖြင့်လည်း ကြက်၊ ဝက်၊ ဘဲ၊ နွား၊ ဆိတ်၊ စသော မွေးမြူရေးများကို တပိုင်တစ်နိုင် မွေးမြူကြသည်။ လက်လုပ် လက်စားများလည်းရှိကြပါသည်။ စီးပွားရေး အသင့်အတင့် သာရှိသောကျေးရွာပင်ဖြစ်ပါသည်။

ကျေးရွာပညာရေးအနေဖြင့် ကျောင်းသား ကျောင်းသူများသည် သဲဖြူကျေးရွာရှိ မူလတန်းကျောင်း၊ ပေါက်တိုင်းကျေးရွာရှိ အလယ်တန်းကျောင်း၊ ဆိပ်သာကျေးရွာရှိ အထက်တန်းကျောင်းခွဲ များသို့ သွားရောက်သင်ကြားကြရပါသည်။ ကျေးရွာများသည် မလှမ်းမကမ်းသာ ဝေးသောကြောင့် အစဉ်ပြေပါသည်။

ကျေးရွာကျန်းမာရေးအနေဖြင့် ပေါက်တိုင်းကျေးရွာတွင် ကျန်းမာရေးဆရာမ နေထိုင်သော ကြောင့် သွားရောက်ပြသနိုင်သည်။ ဆိပ်သာကျေးရွာတွင်လည်း တိုက်နယ်ဆေးရုံ ရှိသောကြောင့် သွားရောက်ကုသကြသည်။ ကြံခင်းမြို့တွင် ပြည်သူ့ဆေးရုံတွင် လည်းသွားရောက်ကုသကြသည်။ ကြံခင်းမြို့တွင်ရှိသော ဆေးခန်းများတွင် လည်းသွားရောက်ကုသကြသည်။

ကျေးရွာသည် ဗုဒ္ဓဘာသာ မြန်မာလူမျိုးများ နေထိုင်ကြသောကြောင့် ကျေးရွာထိပ်တွင် ဘုန်းကြီးကျောင်း ၊ စေတီ ၊ များ တည်ထားကိုးကွယ်ကြသည်။ ကျေးရွာတွင် အခြေခံအဆောက်အဦး များနည်းပါးပါသည်။

ကျေးရွာသည်သောက်သုံးရေအတွက် ရေရှားပါးသော ကြောင့်လူထု ဗဟိုပြု စီမံကိန်း ပထမနှစ် တွင် ကျေးရွာလူထု အားလုံးမှ တောင်းဆိုကြသော ရေရရှိဖြန့်ဝေရေး လုပ်ငန်းကိုဆောင်ရွက် သောကြောင့် ကျေးရွာသောက်သုံးရေကို အစဉ်ပြေစွာ သုံးစွဲနေကြရသည်။ ယခုနှစ်တွင်လည်းကျေးရွာ အတွက် ရွာတွင်းရွာပြင် ချောင်းကျောက်လမ်းခင်းရန် တောင်းဆိုထားကြသည်။ ကျေးရွာလမ်းပန်းဆက် သွယ်ရေးအတွက် ကျေးရွာမှအဓိကထားရွေးချယ်ကြသည်။

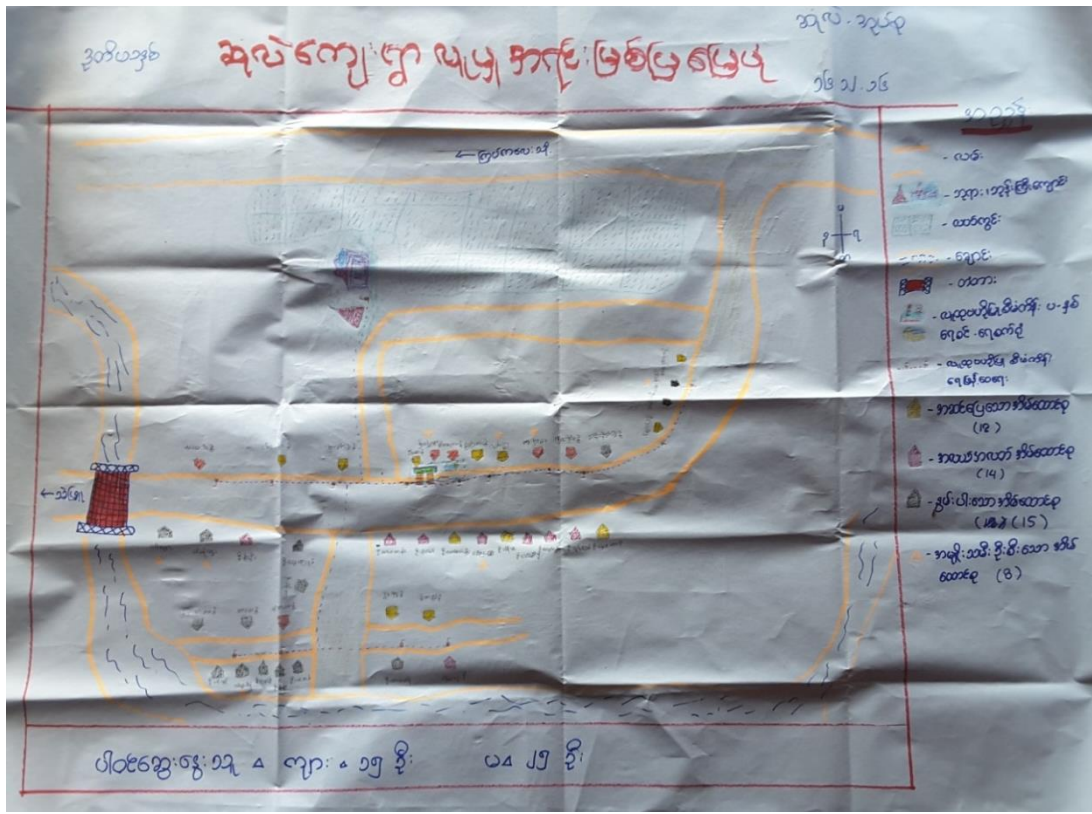
ကျေးရွာသည် စည်းလုံးညီညွတ်သောကျေးရွာဖြစ်၍ ကျေးရွာဖွံ့ဖြိုးရေးကို အလေးထားဆောင် ရွက်ကြပြီး ဝိုင်းဝန်းဆောင်ရွက်မှုကောင်းမွန်သောကျေးရွာပင်ဖြစ်ပါသည်။

၅။ လူထုပူးပေါင်းပါဝင်သော လူမှုဆန်းစစ်ခြင်း နှင့် အကဲဖြတ်ခြင်းလုပ်ငန်းစဉ် (PSA/PRA) အကျဉ်းချုပ်

စဉ်	အကြောင်းအရာ	ရက်စွဲ	ဦးတည်အုပ်စု	တက်ရောက်သူ			အဓိက ဆွေးနွေးချက်များ
				ကျား	မ	ပေါင်း	
၁	လူမှုနှင့်သဘာဝအရင်းအမြစ်ပြမြေပုံ(Social Map& Resource Map)	၁၆.၁၂.၂၀၁၆	ရပ်မိရပ်ဖ၊ကော်မတီဝင်များ၊ရပ်ရွာလူထုများ	၁၅	၂၅	၄၀	ဒေသအတွင်းသဘာဝအရင်းအမြစ်များ -လမ်းပန်းဆက်သွယ်ရေး-လူမှုအဆောက်အဦး
၂	ရာသီခွင်ပြမြေပုံကွဲဒီဇိုင်း(Seasonal Calender)	၁၆.၁၂.၂၀၁၆	ကော်မတီဝင်နှင့်ရပ်ရွာလူထုများ	၁၅	၂၅	၄၀	ရာသီဥတု၊အလုပ်အခွင်အခွင့်အလမ်းများ၊ပွဲတော်များ၊လယ်ယာလုပ်ငန်းများနှင့်အခြားလုပ်ငန်းများ
၃	လူမှုစီးပွားအဆင့်သတ်မှတ်ခြင်း(Wealth Ranking)	၁၆.၁၂.၂၀၁၆	ချမ်းသာ၊အလယ်အလတ်၊နွမ်းပါး၊အလွန်နွမ်းပါး အုပ်စုများ	၁၅	၂၅	၄၀	ကျေးရွာလူမှုစီးပွားအုပ်စုများခွဲခြားသတ်မှတ်နိုင်ရေးအဆင့်လိုက်အခြေခံစံနှုန်းများ အများသဘောတူသတ်မှတ်နိုင်ရေး
၄	အဖွဲ့အစည်းချိတ်ဆက်မှုပြမြေပုံ(Venn Diagram)	၁၆.၁၂.၂၀၁၆	ကျေးရွာအုပ်ချုပ်ရေးအဖွဲ့အခြားအဖွဲ့တွင်ပါဝင်သူများ	၁၅	၂၅	၄၀	-ကျေးရွာတွင်းပြင်ရှိအဖွဲ့အစည်းများမည်ကဲ့သို့ချိတ်ဆက်ဆောင်ရွက် နေပုံ
၅	ပင့်ကူအိမ် ကွန်ယက်(Cobweb)	၁၆.၁၂.၂၀၁၆	ကျေးရွာရှိအမျိုးသားနှင့်အမျိုးသမီးများ	၁၅	၂၅	၄၀	-နေ့စဉ်ဘဝအတွက်ဆောင်ရွက်မှုတွင် အမျိုးသားနှင့်အမျိုးသမီးတို့၏ပါဝင်နိုင်မှုအချိုးအမျိုးသားနှင့်အမျိုးသမီးတန်းတူအခွင့်အရေးရရှိနိုင်မှုအပေါ်သုံးသပ်ချက်
၆	အရင်းအမြစ်အပေါ်အသုံးချနိုင်မှု၊လွှမ်းမိုးမှုနှင့်ဆုံးဖြတ်နိုင်မှု(Asset Mapping)	၁၆.၁၂.၂၀၁၆	ကျေးရွာရှိအမျိုးသားနှင့်အမျိုးသမီးများ	၁၅	၂၅	၄၀	-အရင်းအမြစ်များအပေါ်တွင်(အမျိုးသားနှင့်အမျိုးသမီးများ)အသုံးပြုနိုင်မှုနှင့်ထိန်းချုပ်မှုတွင်မည်သည့်အကြောင်းကြောင့်နည်း။မည်သို့ညီမျှစွာခံစားခွင့်ရမည်နည်း။
၇	အခက်အခဲပြ သာနာ(Problem)	၁၇.၁၂.၂၀၁၆	ကော်မတီဝင်များ နှင့်ရပ်ရွာလူထုများ	၂၈	၁၉	၄၇	ဒေသဖွံ့ဖြိုးရေးအတွက်အနှောင့်အယှက် အတားအဆီး၊အခက်အခဲများ၊ လိုအပ်ချက်များ
၈	ကျေးရွာမျှော်မှန်းချက် (Village Vision)	၁၇.၁၂.၂၀၁၆	ကော်မတီဝင်များ နှင့်ရပ်ရွာလူထုများ	၂၈	၁၉	၄၇	ဒေသဖွံ့ဖြိုးရေးအတွက်ဘာတွေကိုမျှော်မှန်း ထားသလဲ၊ဘာကြောင့်မျှော်မှန်း ထားသလဲ
၁၀	ကျေးရွာဦးစားပေးလုပ်ငန်းများ	၁၇.၁၂.၂၀၁၆	ကော်မတီဝင်များ နှင့်ရပ်ရွာလူထုများတက်ရောက်လာသူအားလုံး	၂၈	၁၉	၄၇	အကျိုးပြုသူဦးရေအ ကျိုးခံစားခွင့်၊လိုအပ် ချက် အဆင့်သတ်မှတ်ခြင်း

၆။ ကျေးရွာဖွံ့ဖြိုးရေးအစီအစဉ်အတွက်အသုံးပြုခဲ့သော လူမှုဆန်းစစ်၊ အကဲဖြတ်ခြင်းလုပ်ငန်းစဉ်များ နှင့် တစ်ခုချင်းစီအတွက် သုံးသပ်ချက်များ

(က) လူမှုနှင့်သဘာဝအရင်းပြမြေပုံ နှင့် သုံးသပ်ချက်



လူမှုနှင့်သဘာဝအရင်းအမြစ်များပြမြေပုံ အပေါ်သုံးသပ်ချက်

ဒေသတွင်း သဘာဝအရင်းအမြစ်များ

- ကျေးရွာတွင်းရှိ သည့်အရင်း အမြစ်များမှ ချောင်း၊ လယ်ကွင်း၊ လမ်း၊ စသည်တို့
- ရှိသော်လည်း လူထုဗဟိုပြုစီမံကိန်းပထမနှစ်တွင် ရေပေးဝေရေးကို တောင်းဆိုခဲ့ကြရာ ရေတွင်း၊ ရေကန်၊ ရေစက်ရုံ၊ ရေပေးဝေရေးတို့ကိုဆောင်ရွက်ခဲ့သောကြောင့် သောက်သုံးရေ ကိုအဆင်ပြေစွာသုံးစွဲနေကြပါသည်။

လူမှုအဆောက်အဦများ

- ကျေးရွာတွင်းရှိသော လူနေမှုအဆင့်အတန်းများ ကျေးရွာတွင် ဘုန်းကြီးကျောင်း၊ စေတီ တို့ရှိသော်လည်းကျေးရွာဖွံ့ဖြိုးရေးအတွက်လိုအပ်သောအခြေခံအဆောက်အဦများလိုအပ်ကြောင်းတွေ့ရပါသည်။

လမ်းပန်းဆက်သွယ်ရေး

- ဆက်သွယ်ရေးအတွက် လမ်းများရှိသော်လည်း၊ မြေရောကျောက်စရစ်လမ်းရှိသော်လည်း မိုးတွင်းအခါတွင် ရေဝပ်သောကြောင့် လမ်းမကောင်းသောကြောင့်သွားလာရေးခက်ခဲမှုများ ရှိနေပါသည်။

ပညာရေး၊ ကျန်းမာရေး၊ စီးပွားရေး

- ပညာရေးအနေဖြင့်ပေါက်တိုင်း၊ဆိပ်သာတို့တွင်ရှိသောကျောင်းများသို့သွားရောက်သင်ကြားကြရသည်။
- ကျန်းမာရေးအနေဖြင့်ဆိပ်သာတိုက်နယ်ဆေးရုံ၊ကြံခင်းဆေးရုံတို့တွင်သွားရောက်ကုသကြရပါသည်။
- စီးပွားရေးအနေဖြင့်လယ်လုပ်ငန်းကျပန်းလုပ်ငန်းတို့ကိုသာလုပ်ကိုင်ကြပြီးလက်လုပ်လက်စားများ များပြားကြသည်။
- ပါဝင်ဆွေးနွေးသူကျား(၁၅)၊မ(၂၅)ဦးတို့နှင့်ဖော်ထုတ်ခဲ့ပါသည်။

၆။ ကျေးရွာဖွံ့ဖြိုးရေးအစီအစဉ်အတွက်အသုံးပြုခဲ့သော လူမှုဆန်းစစ်၊ အကဲဖြတ်ခြင်းလုပ်ငန်းစဉ်များ နှင့် တစ်ခုချင်းစီအတွက် သုံးသပ်ချက်များ (ခ) ရာသီခွင်ပြ ပြက္ခဒိန် နှင့် သုံးသပ်ချက်

ဒုတိယနှစ်	ဆုလ်ကျေးရွာ ရာသီခွင် ပြ ပြက္ခဒိန်												ဆုလ် ဒုတိယ	၁၆.၁. ၂၀၁၆	
အကြား အရာ	တိုင်း	တိုင်း	ပူပူ	တိုင်း	တိုင်း	တိုင်း	တိုင်း	တိုင်း	တိုင်း	တိုင်း	တိုင်း	တိုင်း	တိုင်း	အပူပိုင်း	<ul style="list-style-type: none"> - ရေဇွဲ ဆွတ် - မီးနားဆွတ် - မီးဖိုဆွတ် - ရေကန်ဆွတ် - ကောင်းမွန်စိုက်ပျိုး - လယ်ယာလုပ်ငန်း - စားနပ်ရိက္ခာဆွတ် - ပျိုက်ဆွတ် - အပူပိုင်းဆွတ် - ပဲခူးတိုင်းဆွတ် - သက်တောဆွတ် - အပူပိုင်းဆွတ်
ရာသီ ဥတု															
အလုပ် အကိုင်															
ဝင်ငွေ	ကျား	3000	3000	3000	3000	3000	3000	3000	3000	3000	3000	3000	3000		
	မ	3000	3000	3000	3000	3000	3000	3000	3000	3000	3000	3000	3000		
လူနီး မာရေ			-			-	-	-						<ul style="list-style-type: none"> - အပူပိုင်းဆွတ် - တစ်လေးများ 	
ပွဲတော် များ			-			-			-	-				<ul style="list-style-type: none"> - ရွှေစင် ဆွတ် - သစ်တောဆွတ် - သစ်တောဆွတ် - အပူပိုင်းဆွတ် - အပူပိုင်းဆွတ် 	
ဒေသထွက် ဆီးနဲ့ များ	-	-	-	-	-		-	-	-	-			-	<ul style="list-style-type: none"> - အပူပိုင်းဆွတ် - ပဲခူးတိုင်းဆွတ် - အပူပိုင်းဆွတ် 	
အား လယ် ချိန်			-	-	-	-	-	-	-	-				<ul style="list-style-type: none"> - အပူပိုင်းဆွတ် - အပူပိုင်းဆွတ် - အပူပိုင်းဆွတ် 	
<p>ဒီတစ်နှစ် ငွေ ၁၃ ကျား ၁၅ နှိ ၁၂ ၂၅</p>															

ရာသီခွင်ပြပြက္ခဒိန်

ရာသီခွင်ပြ ပြက္ခဒိန် သုံးသပ်ချက်

ရာသီဥတု

- တန်ကူး၊ ကဆုန်၊တော်သလင်း၊ တပို့တွဲ၊ တပေါင်းလများတွင်နေပူပြင်းပြီး၊ နယုန်၊ ဝါဆို၊ ဝါခေါင်လသည်မိုးရွာသောလများဖြစ်ပြီး၊ သီတင်းကျွတ်၊ တန်ဆောင်မုန်း၊ နတ်တော်၊ ပြာသို၊ စသောလများသည် ချမ်းအေးပြီးနင်းကြာသောလများဖြစ်သည်။

အလုပ်အကိုင်နှင့် ဝင်ငွေ

- တန်ကူး၊ကဆုန်၊လများတွင်တောင်ယာလုပ်ငန်းဖြစ်သောကြောင့်ကျား၊မ (၃၀၀၀)ကျပ်စီတန်းတူရရှိကြသည်။နယုန်၊ဝါဆို၊ဝါခေါင်လများတွင်လယ်လုပ်ငန်းဖြစ်သောကြောင့်ကျား(၃၀၀၀)၊မ(၄၀၀၀)ကျပ်စီရရှိကြသည်။ဝါဆို၊ဝါခေါင်လတွင်ပျိုးနတ်သောလုပ်ငန်းတွင်ကျား(၈၀၀၀)၊မပိုရပါသည်။တော်သလင်း၊သီတင်းကျွတ်တွင်ပဲစိုက်သောကြောင့် ကျား(၄၀၀၀)၊မ(၄၀၀၀)သာရကြပြီး၊တန်ဆောင်မုန်းလတွင်ကောက်ရိတ်ကြာသောကြောင့်ကျား(၅၀၀၀)၊မ(၅၀၀၀)တန်းတူရသည်။ နတ်တော်လတွင်ကောက်ရိတ်သောကြောင့်ကျား(၃၀၀၀)၊မ(၃၀၀၀)စီသာရပြီး၊ပြာသိုတွင်ပဲသိမ်းသောလုပ်ငန်းသာဖြစ်၍ကျား(၃၀၀၀)၊မ(၃၀၀၀)ရကာ၊တပို့တွဲ၊တပေါင်းလတွင်သက်ကယ်ရိတ်၊သက်ကယ်ပျစ်သောအလုပ်သာရှိသောကြောင့်ကျား၊မ(၃၀၀၀)ကျပ်စီ ဝင်ငွေ ရရှိကြကပါသည်။

ပွဲတော်

- တန်ကူးလတွင်သင်္ကြန်ပွဲတော်၊ကဆုန်လတွင် ညောင်ရေသွန်းပွဲတော်၊ဝါဆိုလတွင် ဝါဆိုသင်္ကြန်ကပ်လှူကြူ၍၊ သီတင်းကျွတ်၊ တန်ဆောင်မုန်းလများ တွင်တော့မီးထွန်းပွဲတော်၊တရားပွဲ၊ ကထိန်ပွဲများ၊ တပို့တွဲလတွင်ထမနဲပွဲများကျင်းပလေ့ရှိကြောင်း တွေ့ရပါသည်။

ကျန်းမာရေး

- တန်ကူးလ၊ကဆုန်လများတွင်အပူနာများဖြစ်သောလည်ချောင်းနာ၊မျက်စိနာတို့ဖြစ်တတ်ပြီး ဝါဆို၊ဝါခေါင်၊နတ်တော်၊ပြာသိုလများတွင်တုတ်ကွေး၊ဖျားနာခြင်းများဖြစ်တတ်ပြီး၊တပေါင်းလတွင်ချောင်းဆိုးခြင်းများဖြစ်တတ်ပါသည်။

ဒေသထွက်အစားအစာ

- တော်သလင်းလတွင် ပဲအမျိုးထွက်ရှိပြီး၊ ပြာသိုလတွင် မြေပဲအဓိကထွက်ပြီး၊ ပဲမျိုးစုံ၊စပါး စသည်တို့ ထွက်ရှိပါသည်။

အားလပ်ချိန်

- တန်ကူး၊ ကဆုန်၊ ပြာသို၊ တပို့တွဲ၊ တပေါင်းလများတွင်အားလပ်သောအချိန်များဖြစ်ပြီး ကျန်လများတွင်အလုပ်အကိုင်များဆောင်ရွက်ကြပါသည်။
- ပါဝင်ရေးဆွဲသူကျား (၁၅)၊ မ(၂၅) ဦးတို့နှင့်အတူဆွေးနွေးဖော်ထုတ်ရေခဲ့ပါသည်။၆။ ကျေးရွာဖွံ့ဖြိုးရေးအစီအစဉ်အတွက်အသုံးပြုခဲ့သော လူမှုဆန်းစစ်၊ အကဲဖြတ်ခြင်းလုပ်ငန်းစဉ်များ နှင့် တစ်ခုချင်းစီအတွက် သုံးသပ်ချက်များ

(ဂ) လူမှုစီးပွားအဆင့်သတ်မှတ်ခြင်းနှင့် သုံးသပ်ချက်

ဆုံလ် ကျေးရွာ ဥစ္စာရေးအဆင့် သတ်မှတ်ချက်		၁၆.၅.၂၀၁၉	ဒုတိယနှစ်
အမှတ်	အဆင့်	ဆုံလ်အုပ်စု	ရာခိုင်နှုန်း
၁	"ခ" သတ်မှတ်ချက်များ	အိမ်ခြေ	၇၅%
၂	အွယ်အုံ၊ ပျဉ်ထောင်အိမ်၊ လယ်ယာ (၁၀) ဧက၊ ဆိုင်ကယ်၊ နွား (၁) ဂျဉ်း၊ ဝတ်စားဖုလုံ (၁) နှစ်	၁၂	၂၉%
၃	ပျဉ်ထောင်၊ အွယ်အုံ၊ အိမ်၊ လယ်ယာ (၃-၄) ဧက၊ နွား (၁) ဂျဉ်း၊ ဝတ်စားဖုလုံ (၆) နှစ်	၁၄	၃၄%
၄	ခါးအိမ်၊ ဆက်ကယ်အိမ်၊ စက်လုပ်လက်စား	၁၅	၃၇%
		စုစုပေါင်း	၄၁ ၁၀၀%
ပါဝင်ဆွေးနွေးသူ => ကျား ၁၅ ဦး၊ မ ၂၅ ဦး			

လူမှုစီးပွားအဆင့်သတ်မှတ်ခြင်း

လူမှုစီးပွားအဆင့်သတ်မှတ်ခြင်းအား သုံးသပ်ချက်

ကျေးရွာလူမှုစီးပွားအုပ်စုများ ခွဲခြားသတ်မှတ်နိုင်ရေး

- ရွာသူ/သားများအားလုံးပူးပေါင်း၍ ချမ်းသာသူများကို အဆင့် (က)၊ အသင့်အတင့် နေနိုင်သူများကို အဆင့်(ခ)၊ နွမ်းပါးသူများကို အဆင့်(ဂ)အဖြစ် သုံးမျိုးခွဲခြားရန် ဆုံးဖြတ်ခဲ့ကြသည်။

အဆင့်အလိုက် အခြေခံစံနှုန်းများ အများသဘောတူသတ်မှတ်နိုင်ရေး


- ရွာသူ/သားများမှ ၎င်းတို့ရွာအခြေအနေနှင့် ကိုက်ညီသောလူနေမှု အဆင့်များကို သတ်မှတ်ရာတွင် အဆင့် (က)အတွက်၊ ပျဉ်ထောင်သွပ်မိုးအိမ်၊ လယ်(၁၀)ဧက။ ဆိုင်ကယ် (၁)စီး၊နွားတစ်ရည်း၊ခြွေလှေစက်၊ဝမ်းစာဖူလုံမှု(၁)နှစ် ၊ အဆင့် (ခ)အတွက် ပျဉ်ထောင်သွပ်မိုးအိမ်၊ လယ် (၃)ဧက၊နွားတစ်ရည်း၊ဝမ်းစာဖူလုံမှု(၆)လ ၊ အဆင့် (ဂ)အတွက် သက်ကယ်မိုးထရံကာ၊ ဝါးတိုင်အိမ်နှင့် လက်လုပ်လက်စား ဟူ၍ အများဆုံးဖြတ်သတ်မှတ်ခဲ့သည်။

ကျေးရွာလူမှုစီးပွားရေး အခြေအနေကိုသုံးသပ်မိခြင်း

- ကျေးရွာတွင် အဆင့် (က) ၁၂ဦး၊ အဆင့် (ခ) ၁၄ဦး၊ အဆင့် (ဂ) ၁၅ဦး ရှိနေပြီး၊ အဆင့် များကိုပြည့်ခြင်းအားဖြင့် ကျေးရွာ၏စီးပွားရေးအခြေအနေများကိုသိရှိနိုင်သည်။ ပါဝင်ရေးဆွဲသူကျား(၁၅)၊ မ(၂၅)ဦးတို့နှင့်ဆွေးနွေးဖော်ထုတ်ခဲ့ပါသည်။

၆။ကျေးရွာဖွံ့ဖြိုးရေးအစီအစဉ်အတွက်အသုံးပြုခဲ့သောလူမှုဆန်းစစ်အကဲဖြတ်ခြင်းလုပ်ငန်းစဉ်များနှင့်တစ်ဆင့်ရောင်းစီအတွက် သုံးသပ်ချက်များ

(ဃ) အဖွဲ့အစည်းချိတ်ဆက်မှုပြမြေပုံနှင့် သုံးသပ်ချက်



အဖွဲ့အစည်းချိတ်ဆက်မှုပြမြေပုံ

အဖွဲ့အစည်းချိတ်ဆက်မှုပြမြေပုံ သုံးသပ်ချက်

ကျေးရွာအတွင်းရှိအဖွဲ့အစည်းများ

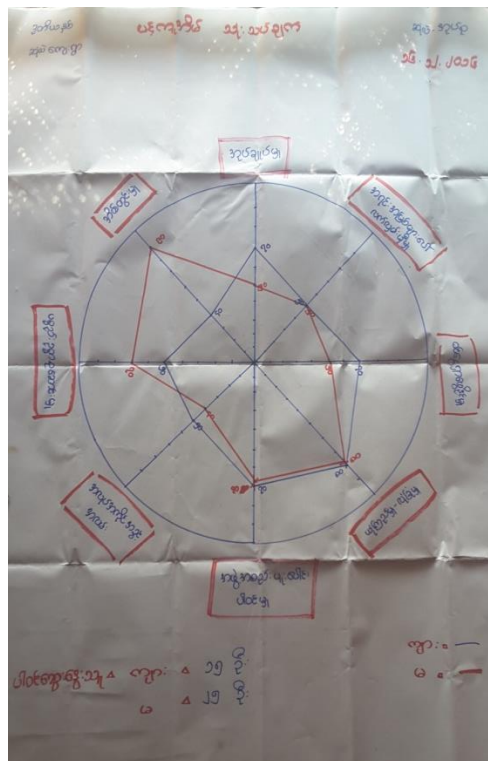
- ကျေးရွာတွင် အုပ်ချုပ်ရေးအဖွဲ့၊ လူငယ်အဖွဲ့ (အမျိုးသား၊ အမျိုးသမီး)၊ အရန်မီးသတ်အဖွဲ့၊ လူထုပဟိုပြုစီမံကိန်းကော်မတီစသည်တို့ရှိပါသည်။

မည်သည့်အဖွဲ့အစည်းများနှင့် မည်သို့ချိတ်ဆက်လုပ်ဆောင်နေပုံ

- ရွာတွင်းလူငယ်အဖွဲ့၏ ဦးဆောင်မှုမှာ ကြီးမားပြီး ၎င်းအဖွဲ့တွင် အမျိုးသား၊ အမျိုးသမီး၊ လူကြီး၊ လူငယ်များ စည်းရုံးစွာပါဝင်၍ ရွာ၏သာရေး၊ နာရေး၊ လူမှုရေးလုပ်ငန်းများကို ဦးဆောင်နေသည်။ ကျေးရွာအုပ်ချုပ်ရေးအဖွဲ့များနှင့်ချိတ်ဆက်၍လည်း ဆောင်ရွက်သည်။ အရန်မီးသတ်အဖွဲ့မှာ လူငယ်များလည်းပါဝင်ပြီး ရွာ၏မီးဘေး အတွက် ပူးပေါင်းဆောင်ရွက်သည်။ လူထုပဟိုပြုစီမံကိန်းကော်မတီသည် ကျေးရွာတွင်းရှိသော
- အဖွဲ့တိုင်းနှင့်ချိတ်ဆက်ပြီးဆောင်ရွက်ပါသည်။
- ပါဝင်ရေးဆွဲသူကျား(၁၅)၊မ(၂၅)ဦးတို့နှင့်ဖော်ထုတ်ခဲ့ပါသည်။

၆။ ကျေးရွာဖွံ့ဖြိုးရေးအစီအစဉ်အတွက်အသုံးပြုခဲ့သော လူမှုဆန်းစစ်၊ အကဲဖြတ်ခြင်းလုပ်ငန်းစဉ်များ နှင့် တစ်ခုချင်းစီအတွက် သုံးသပ်ချက်များ

(င) ပင့်ကူအိမ်ကွန်ယက် နှင့် သုံးသပ်ချက်



ပင့်ကူအိမ်ကွန်ယက်သုံးသပ်ချက်


ပင့်ကူအိမ်ကွန်ယက် သုံးသပ်ချက်

အကြောင်းအရာနှင့် ပါဝင်ဆွေးနွေးမှုများ

- အမျိုးသား၊ အမျိုးသမီးတို့၏ နေ့စဉ်လူနေမှုစနစ်တွင် တွေ့ကြုံနေရသည့် အချက်အလက်များပေါ်တွင် ကျေးရွာတွင်းရှိသူများ၏ အမျိုးသား/သမီး အားသာချက်၊ အားနည်းချက်များကို ရှာဖွေကြသည်။
- “အုပ်ချုပ်မှု” အပိုင်းတွင် ဆုံလဲကျေးရွာရှိ အမျိုးသားများသည် အမျိုးသမီးများထက် ပါဝင်မှုပိုများပြီး ၇၀% နှင့် ၅၀%ဖြစ်နေသည်။ အုပ်ချုပ်ရေးကိစ္စများကို အမျိုးသားများက အမျိုးသမီးများထက်ပိုမိုဆောင်ရွက်ကြသည်ကို တွေ့ရှိရပါသည်။
- ယုံကြည်မှု/လုံခြုံမှုတွင် အမျိုးသားများက ၈၀%၊ အမျိုးသမီးများက ၈၀%သာရှိ၍ ကျေးရွာ၏လက်ရှိအခြေအနေကို လက်ခံထားသည်။
- “အလုပ်အကိုင်” ကိစ္စတွင် အမျိုးသားများသည်၅၀% အမျိုးသမီးများမှာ ၄၀% ဖြစ်သောကြောင့်အမျိုးသားများအားသာနေပြီး ရှိနေသည်။
- “အိမ်တွင်းမှု” တွင် အမျိုးသား ၄၀%၊ အမျိုးသမီး ၉၀% ရှိပြီး အမျိုးသမီးများက ထုံးတမ်းစဉ်လာအတိုင်း ပိုမိုလုပ်ဆောင်နိုင်ကြသည်။
- “ဝင်ငွေ” ရှာဖွေနိုင်မှုတွင် အမျိုးသား ၇၀% နှင့် အမျိုးသမီး ၅၀% ရှိပြီး၊ အမျိုးသားများက ဒေသအခြေအနေအရ အလုပ်အကိုင်အခွင့်အလမ်းပိုမိုများပြားသည် ကိုတွေ့ရှိရပါသည်။
- “ကျန်းမာရေး” စောင့်ရှောက်မှုတွင် အမျိုးသားများက အမျိုးသမီးများလို ဂရုတစိုက်မရှိနိုင်သည်ကို တွေ့ရပါသည်။
- “ပညာရေး” လက်လှမ်းမှီမှုတွင်လည်း အမျိုးသား၊ အမျိုးသမီးများ ကွာဟချက်ကြီးမားစွာမတွေ့ရှိရပေ။
- “အဖွဲ့အစည်းပူးပေါင်းပါဝင်မှု” တွင် ရွာ၏ သာရေးနာရေး၊ ဘာသာရေး၊ လူမှုရေးကိစ္စများတွင် အမျိုးသား၊ အမျိုးသမီးများ ပူးပေါင်းဆောင်ရွက်ကြသည်ကို တွေ့ရသည်။
- “ပစ္စည်းဥစ္စာစုဆောင်းမှု” တွင်အမျိုးသားများ၅၀%၊အမျိုးသမီး၇၀% ဖြစ်ကြခြင်းမှာ အမျိုးသမီးများမှာ ငွေကြေးစီမံခန့်ခွဲသောကြောင့် ဖြစ်ပါသည်။’
- ပါဝင်ရေးဆွဲသူကျား ၁၅၊မ ၂၅ဦးတို့နှင့်ဆွေးနွေးရေးဆွဲခဲ့ပါသည်။


၆။ ကျေးရွာဖွံ့ဖြိုးရေးအစီအစဉ်အတွက်အသုံးပြုခဲ့သော လူမှုဆန်းစစ်၊ အကဲဖြတ်ခြင်းလုပ်ငန်းစဉ်များ နှင့် တစ်ခုချင်းစီအတွက် သုံးသပ်ချက်များ

(၈) အရင်းအမြစ်များအပေါ်အသုံးပြုနိုင်မှု၊ လွှမ်းမိုးမှုနှင့် ဆုံးဖြတ်နိုင်မှုအပေါ် သုံးသပ်ခြင်း



၆။ ကျေးရွာဖွံ့ဖြိုးရေးအစီအစဉ်အတွက်အသုံးပြုခဲ့သော လူမှုဆန်းစစ်၊ အကဲဖြတ်ခြင်းလုပ်ငန်းစဉ်များ နှင့် တစ်ခုချင်းစီအတွက် သုံးသပ်ချက်များ

(၈) အရင်းအမြစ်များအပေါ် အသုံးပြုမှု သုံးသပ်ချက်



အရင်းမြစ်များပေါ်တွင် ပိုင်ဆိုင်မှု/ ထိန်းချုပ်မှု

ဒေသတွင်းအသုံးပြုနိုင်သည့် အရင်းမြစ်များပေါ်သိမြင်မှု

- ရွာသူ၊ ရွာသားများအနေဖြင့် ၎င်းတို့အသုံးပြုနိုင်သည့် လက်ရှိအသုံးပြုနေသည့် သဘာဝအရင်းမြစ်များနှင့် လူမှုအရင်းမြစ်များအပေါ်တွင် ကောင်းစွာသိရှိနိုင်မှု နည်းပါးသည်ကိုတွေ့ရှိရသည်။

အရင်းမြစ်များအပေါ် အသုံးပြုမှုအခြေအနေ


- အရင်းမြစ်များအပေါ်တွင် အသုံးပြုမှုကို အမျိုးသား၊ အမျိုးသမီးအသုံးပြုမှု အနေဖြင့် ကောင်းစွာခွဲခြားနိုင်စွမ်းမရှိဘဲ ရောထွေးနေပြီး အားလုံးတူညီစွာသုံးစွဲသည်ဟု အဖြေ ထွက်လာသည်။

အရင်းမြစ်များပေါ်တွင် ထိန်းချုပ်မှုအခြေအနေ

- အမျိုးသား၊ အမျိုးသမီးတူညီစွာ သုံးစွဲကြသည်ကို သိရှိသည်မှန်သော်လည်း၊ အသုံးပြုမှုအခြေကို အမျိုးသားများသာ ဦးဆောင်ကြောင်းကို အမျိုးသမီးများကလည်း တင်ပြသည်ကို တွေ့ရှိရသည်။
- ပါဝင်ဆွေးနွေးသူ ကျား(၁၅)၊ မ(၂၅)ဦးတို့နှင့်အတူရေးဆွဲခဲ့ပါသည်။

၆။ ကျေးရွာဖွံ့ဖြိုးရေးအစီအစဉ်အတွက်အသုံးပြုခဲ့သော လူမှုဆန်းစစ်၊ အကဲဖြတ်ခြင်းလုပ်ငန်းစဉ်များ နှင့် တစ်ခုချင်းစီအတွက် သုံးသပ်ချက်များ

(ဆ) အခက်အခဲပြဿနာများ




အခက်အခဲပြဿနာ သုံးသပ်ချက်

- ကျေးရွာဖွံ့ဖြိုးတိုးတက်ရေးအတွက် အတားအဆီးများဖြစ်နေသည့် အခက်ခဲပြဿနာများဖြစ်သည် တို့ကိုအမျိုးသားဘက်မှတင်ပြမှုတွင် စည်းလုံးမှု၊မြေနေရာ၊ခေါင်းဆောင်ကောင်း၊နောက်လိုက်ကောင်း၊ပွင်းလင်းမှုတို့ဖြစ်ပြီးအမျိုးသမီးခေါင်းဆောင်၊ထိန်းသိမ်းညီညွတ်မှုတို့ကိုကျား(၂၈)ဦး၊မ(၁၉)ဦးတို့နှင့်ဖော်ထုတ်ဆွေးနွေးခဲ့ပါသည်။

၆။ ကျေးရွာဖွံ့ဖြိုးရေးအစီအစဉ်အတွက်အသုံးပြုခဲ့သော လူမှုဆန်းစစ်၊ အကဲဖြတ်ခြင်းလုပ်ငန်းစဉ်များ နှင့် တစ်ခုချင်းစီအတွက် သုံးသပ်ချက်များ

(၉) ကျေးရွာမျှော်မှန်းချက်



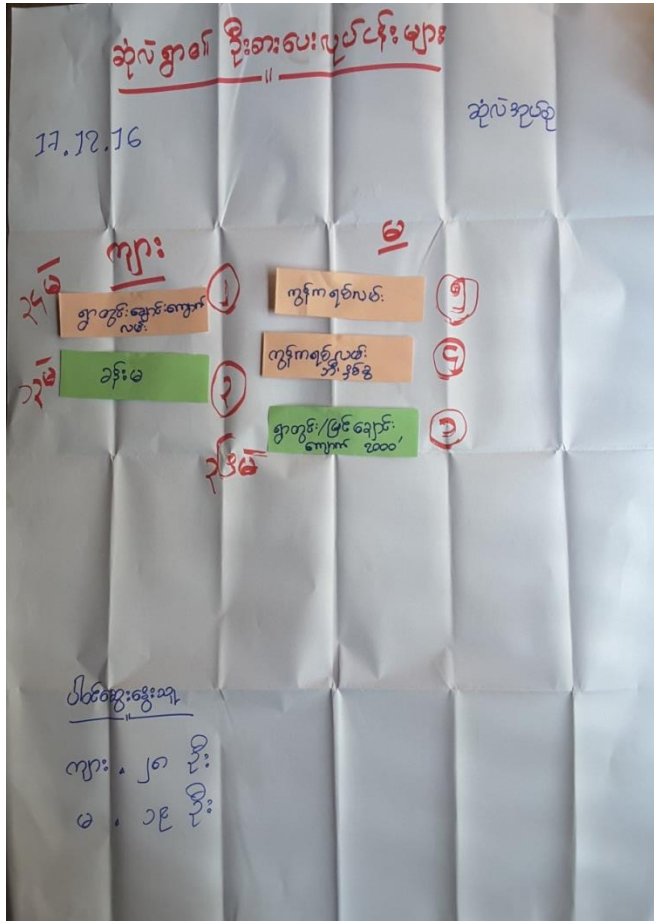
ကျေးရွာ (၄) နှစ်စာမျှော်မှန်းချက်များ သုံးသပ်ချက်

ဆုံလဲကျေးရွာတွင် ပထမနှစ်တွင်သောက်သုံးရေအဆင်ပြေသော်လည်း လမ်းပန်းဆက်သွယ်ရေးအတွက် ရွာတွင်းချောင်းကျောက်လမ်းခင်းခြင်း၊ ဆိုလာမီးလင်းစေရန်၊ စာသင်ကျောင်း၊ ဆေးပေးခန်း အားကစားကွင်း စသည်တို့ကိုအမျိုးသားဘက်မှ တင်ပြထားပါသည်။

အမျိုးသမီးများမှလျှပ်စစ်မီးလင်းရေး၊ ကွန်ကရစ်လမ်း၊ စာပြာညှို့တိုက်၊ ကလေးအားကစားကွင်း စသည်တို့ကိုတင်ပြထားပါသည်။ ကျား(၂၈)၊ မ(၁၉)ဦး တို့နှင့်အတူဆွေးနွေးဖော်ထုတ်နိုင်ခဲ့ပါသည်။

၆။ ကျေးရွာဖွံ့ဖြိုးရေးအစီအစဉ်အတွက်အသုံးပြုခဲ့သော လူမှုဆန်းစစ်၊ အကဲဖြတ်ခြင်းလုပ်ငန်းစဉ်များ နှင့် တစ်ခုချင်းစီအတွက် သုံးသပ်ချက်များ

(ည) ကျေးရွာဦးစားပေးလုပ်ငန်းများ နှင့် သုံးသပ်ချက်



ကဏ္ဍအလိုက်ဦးစားပေးဖွံ့ဖြိုးရေးလုပ်ငန်းစဉ်များ

ဦးစားပေးလုပ်ငန်း ရွေးချယ်သတ်မှတ်ချက် သုံးသပ်မှု

ကျေးရွာလူထုမှ စုပေါင်းတင်ပြရွေးချယ်ထားသည့် ဒေသဖွံ့ဖြိုးတိုးတက်ရေးလုပ်ငန်းများ

- ၁။ ရွာတွင်း၊ ရွာပြင်ချောင်းကျောက်လမ်း ၃၆မဲ (မ)
- ၂။ ရွာတွင်းချောင်းကျောက်လမ်း ၃၄ (ကျား)
- ၃။ ခန်းမ ၁၃ (မ)
- ၄။ ကွန်ကရစ်ဘီးလမ်း - (ကျား)
- ၅။ ကွန်ကရစ်လမ်း - (ကျား)

စသည်ဖြင့်ကျေးရွာဖွံ့ဖြိုးရေးအတွက် လုပ်ငန်းစဉ်များကို ဦးစားပေးအလိုက်ရွေးချယ်ထား ပါသည်။

၇။ ကျေးရွာကော်မတီဝင်မှတ်တမ်းများ



ဆုံလဲ ကျေးရွာ ကော်မတီ ဝင်များရွေးချယ်နေပေ

ကျေးရွာ စီမံကိန်းအထောက်အကူပြုကော်မတီ အဖွဲ့ဝင်စာရင်း

အုပ်စု : ဘုံလှ

ကျေးရွာ : ဘုံလှ - ဘယ်ပြာ

စတင်ဖွဲ့စည်းသည့်ရက်စွဲ : _____

စဉ်	အဖွဲ့	ရာထူး	အမည်	ဇနီးနှုန်း	မှတ်ချက်
၁	ကျေးရွာစီ/ထောက်	ဥက္ကဋ္ဌ	ဦးသက်မင်း၊ ဦး	၀၉-၇၇၁၃၃၀၇၂	
၂		ဥက္ကဋ္ဌ	ဒေါ်အိအိအေး	၀၉-၇၇၈၇၇၃၇၀၄	ဘယ်ပြာ
၃	ဝယ်ယူရေးဆပ်တော်မတီ	ခေါင်းဆောင်	ဒေါ်မြင့်စွန်း	-	
၄		အဖွဲ့ဝင်	ဒေါ်အေးအေး	-	ဘယ်ပြာ
၅		အဖွဲ့ဝင်			
၆	စောင့်ကြည့်စစ်ကြောင်းရေးဆပ်တော်မတီ	ခေါင်းဆောင်	ဒေါ်အေးအေး	-	
၇		အဖွဲ့ဝင်	ဒေါ်အေးအေး	၀၉-၇၇၁၄၁၉၀၇၂	ဘယ်ပြာ
၈		အဖွဲ့ဝင်			
၉	လည်ပတ်ရေးနှင့် ပြုပြင်ထိန်းသိမ်းရေးဆပ်တော်မတီ	ခေါင်းဆောင်	ဦးအေးအေး	-	ဘယ်ပြာ
၁၀		အဖွဲ့ဝင်	ဒေါ်အေးအေး	၀၉-၇၇၃၄၅၅၅၀	
၁၁		အဖွဲ့ဝင်			
၁၂	ကျေးရွာစောင့်ရှောက်ရေး	စာရင်းဆိုင်	ဦးသက်မင်း	၀၉-၇၇၀၅၇၃၅၆၃	
၁၃	အခြားအဖွဲ့အစည်း	အဖွဲ့ဝင်	ဦးအေးအေး	၀၉-၇၈၄၉၀၀၇၁၉	ဘယ်ပြာ
၁၄		အဖွဲ့ဝင်	ဒေါ်အေးအေး	၀၉-၇၇၄၀၃၄၂၀၅	-
၁၅	စောင့်ရှောက်ရေး	အဖွဲ့ဝင်	ဒေါ်အေးအေး	၀၉-၇၇၄၅၈၄၆၉၂	ဘယ်ပြာ
၁၆		အဖွဲ့ဝင်	ဒေါ်အေးအေး	၀၉-၇၇၄၃၁၅၅၅၈	-

တာဝန်တူဝန်ထမ်းများ

ဦးအေးအေး

- လူထုစည်းရုံးရေးမှူး

ဦးသက်မင်း

- လက်ထောက်ဥက္ကဋ္ဌ

ပုံစံ - ၀ - ၁ ကျေးရွာအခြေခံအချက်အလက်များ (Form PC 1)

လမ်းညွှန်ချက်။ ကျေးရွာတစ်ရွာသို့ ပထမဆုံးမိတ်ဆက်ခရီး သွားရောက်သောအခါ လူထုစည်းရုံးရေးမှူးသည် ကျေးရွာ ခေါင်းဆောင်များအား ကျေးရွာအချက်အလက်များကို မေတ္တာရပ်ခံ၍ တောင်းခံရသည်။ ဤအချက်အလက်များကို စီမံကိန်း မိတ်ဆက်အစည်းဝေးမတိုင်မီတောင်းခံရမည်။ စီမံကိန်းမိတ်ဆက်အစည်းဝေးတွင် လူထုစည်းရုံးရေးမှူးသည် ဤအချက်အလက် များအား စစ်ဆေးပြီး မှန်ကန်အောင်ပြုလုပ်ရမည်။ ပြီးနောက်တွင် လူထုစည်းရုံးရေးမှူးမှ သတင်းအချက်အလက်ထံသို့ Tablets မှ တဆင့် ဖြည့်သွင်းရမည်။

ကျေးရွာအုပ်ချုပ်ရေးမှူး အမည် ဦးအောင်၊ ဇောင်	ကျေးရွာအုပ်ချုပ်ရေးမှူး၏ ဖုန်းနံပါတ် ၀၉-၇၈၄၇၇၁၃၃၈	လူထုစည်းရုံးရေးမှူး၏ အမည် ဦးအေး၊ ရော်
ပြည်နယ်/တိုင်းဒေသကြီး ဇနကာ	မြို့နယ် ကြံ့ခင်း	ကျေးရွာအုပ်စု ဆလဲ
	ကျေးရွာ ဆလဲ	

က။ လူဦးရေ

လူမျိုးစု	အိမ်ထောင်စုအရေအတွက်	ကိုးကွယ်သည့်ဘာသာ	အိမ်ထောင်စုအရေအတွက်
လူမျိုးစု (၁) - ဗမာ	၄၁	ဘာသာ (၁) - မုနိ	၄၁
လူမျိုးစု (၂) -----		ဘာသာ (၂) -----	
လူမျိုးစု (၃) -----		ဘာသာ (၃) -----	
လူမျိုးစုရော -----		ဘာသာရော -----	
	အရေအတွက်		
မသန်စွမ်းသူများ			၄၁ - အိမ်
သက်ကြီးရွယ်အိုများ (၆၅ နှစ် နှင့် အထက်)	ကျား - ၅ ဦး မ - ၅ ဦး		
စစ်ဘေးရှောင်			

လူဦးရေ	အမျိုးသား (အရေအတွက်)	အမျိုးသမီး (အရေအတွက်)
လူမျိုးစု (၁) ဗမာ	၆၃	၆၀
လူမျိုးစု (၂) -----		
လူမျိုးစု (၃) -----		
အိမ်ထောင်ဦးစီး	၃၃	၈

(ခ) အခြေခံအဆောက်အအုံ အသုံးအဆောင်များ

စာသင်ကျောင်း	အမှတ် ခြံစိမ့်	ကျန်းမာရေး	အမှတ် ခြံစိမ့်	ဘာသာရေး အဆောက် အအုံများ	အမှတ် ခြံစိမ့်
အထက်တန်းကျောင်း	<input type="checkbox"/>	ဆေးရုံ	<input type="checkbox"/>	ဓေတီ	<input checked="" type="checkbox"/>
အလယ်တန်းကျောင်း	<input type="checkbox"/>	ကျန်းမာရေးဌာန	<input type="checkbox"/>	ဘုန်းကြီးကျောင်း	<input checked="" type="checkbox"/>
မူလတန်းကျောင်း	<input type="checkbox"/>	ကျန်းမာရေးဌာနခွဲ	<input type="checkbox"/>	ဟိန္ဒူဘုရားကျောင်း	<input type="checkbox"/>
မူကြိုကျောင်း	<input type="checkbox"/>	ဆေးပေးခန်း	<input type="checkbox"/>	ခရစ်ယာန်ကျောင်း	<input type="checkbox"/>

အခြား	<input type="checkbox"/>	အခြား	<input type="checkbox"/>	ဗလီ	<input type="checkbox"/>
				အခြား	<input type="checkbox"/>
မှတ်ချက်		မှတ်ချက်		မှတ်ချက်	

(ဂ) ကျွမ်းကျင်သူများမှတ်တမ်း (ကျေးရွာတွင်နေထိုင်သော သို့မဟုတ် တခြားရွာမှလာရောက်သော ကျွမ်းကျင်သူများ)

(၁) စာသင်ကျောင်း			(၂) ကျန်းမာရေး			(၃) လက်မှုပညာရှင်		
	ရွာတွင်နေထိုင်သူ	အခြားရွာမှလာသူ		ရွာတွင်နေထိုင်သူ	အခြားရွာမှလာသူ		ရွာတွင်နေထိုင်သူ	အခြားရွာမှလာသူ
မူလတန်းပြဆရာ/မ	<input type="checkbox"/>	<input type="checkbox"/>	ဆရာဝန်	<input type="checkbox"/>	<input type="checkbox"/>	လက်သမား	<input type="checkbox"/>	<input type="checkbox"/>
အထက်တန်းပြဆရာ/မ	<input type="checkbox"/>	<input type="checkbox"/>	လက်ထောက်ကျန်းမာရေးမှူး	<input type="checkbox"/>	<input type="checkbox"/>	ပန်းရံ	<input type="checkbox"/>	<input type="checkbox"/>
အလယ်တန်းပြဆရာ/မ	<input type="checkbox"/>	<input type="checkbox"/>	အမျိုးသမီးကျန်းမာရေးဆရာမ	<input type="checkbox"/>	<input type="checkbox"/>	လှုပ်စစ်ကျွမ်းကျင်၊ မီးသမား	<input type="checkbox"/>	<input type="checkbox"/>
မူကြိုဆရာ/မ	<input type="checkbox"/>	<input type="checkbox"/>	သားဖွားဆရာမ	<input type="checkbox"/>	<input type="checkbox"/>	ရေပိုက်သွယ်သူ	<input type="checkbox"/>	<input type="checkbox"/>
အခြား	<input type="checkbox"/>	<input type="checkbox"/>	ပြည်သူ့ကျန်းမာရေးလုပ်သား	<input type="checkbox"/>	<input type="checkbox"/>	စက်ပြင်ဆရာ	<input type="checkbox"/>	<input type="checkbox"/>
မှတ်ချက်			မှတ်ချက်			မှတ်ချက်		

(ဃ) ကျေးရွာသို့ ရောက်ရှိနိုင်သည့် လမ်းအခြေအနေ / ကျေးရွာတစ်ရွာသည် ၎င်း၏ ကျေးရွာအုပ်စုနှင့် ဆက်သွယ်ထားသော လမ်းအခြေအနေ (အောက်ပါတို့ကိုပိုင်းပါ)

ကျောက်ကြမ်းလမ်း: _____ ကတ္တရာလမ်း: _____ ကွန်ကရစ်လမ်း: _____ မော်တော်ဆိုင်ကယ်လမ်း: _____
 ကျောက်ခင်းလမ်း: _____ မြေသားလမ်း: _____ လူသွားလမ်း: _____ အခြား: _____

(င) ကျေးရွာဖွံ့ဖြိုးမှုစီမံချက်

(၁) လူထုဗဟိုပြုစီမံကိန်းမစတင်မီ ဤကျေးရွာတွင်ကျေးရွာဖွံ့ဖြိုးမှု စီမံချက်ရှိခဲ့ပါသလား? ရှိပါသည် / မရှိပါ / မသိပါ

(၂) ရှိခဲ့ပါလျှင် ဤစီမံချက်ကို မည်သည့် ခုနှစ်တွင်ပြင်ဆင်ခဲ့ပါသနည်း? နှစ်----- / မသိပါ

(၃) ဤစီမံချက်ကို မြို့နယ်မှအတည်ပြုခဲ့ပါသလား? ပြုခဲ့ပါသည် / မပြုခဲ့ပါ / မသိပါ

(စ) ခရီးအကွာအဝေး

(၁) ဤကျေးရွာ၏ဗဟိုမှ ၎င်းကျေးရွာအုပ်စု၏ဗဟိုအထိ ခရီးခိုင်မည်မျှကွာဝေးသနည်း? ခိုင်---၂---/မသိပါ

(၂) ဤကျေးရွာမှ ၎င်းကျေးရွာအုပ်စုဗဟိုအထိ သွားလာရာတွင်ကြာမြင့်သည့်အချိန်။

ခြောက်သွေ့ရာသီတွင်ကြာချိန်--- ၃ နာရီ ----- ထော်လာဂျီ/မော်တော်ဆိုင်ကယ်/ခြေလျှင်/လား/မော်တော်ဘုတ်/အခြား: -----

မိုးရာသီတွင်ကြာချိန်--- ၃ နာရီ ----- ထော်လာဂျီ/မော်တော်ဆိုင်ကယ်/ခြေလျှင်/လား/မော်တော်ဘုတ်/အခြား: -----

(ဆ) ပတ်ဝန်းကျင်ဆိုင်ရာ သဘာဝဘေးအန္တရာယ်

ဤကျေးရွာတွင် ရေကြီးခြင်းကဲ့သို့ သဘာဝဘေးအန္တရာယ်ကျရောက်ဖူးခြင်း ရှိပါသလား။

မရှိပါ ရှိပါသည် ရှိလျှင်ဖော်ပြပါ ----- မကြီး၊ မလှုပ် -----

(ဇ) ကျေးရွာတွင် ဖွဲ့စည်းထားသော အဖွဲ့အစည်းများ

လူထုဗဟိုပြုစီမံကိန်းမတိုင်မီ ဤကျေးရွာတွင် ကျေးရွာဖွံ့ဖြိုးရေးအတွက် အစိုးရ (သို့) ရွာသားများကိုယ်တိုင်(သို့) စီမံကိန်းတစ်ခုခုမှ ဖွဲ့စည်းထားသည့် အဖွဲ့အစည်းများရှိပါသလား။


(၁) လူငယ်စာဖွဲ့

(၂) မိမိအားလုံးစာဖွဲ့

(၃) ဂေါပက စာဖွဲ့

ကျေးရွာခေါင်းဆောင်


အမည် ဦးနေဝင်းဇော်

လက်မှတ်  နေ့စွဲ ၁၆.၁၂.၁၆

လူထုစည်းရုံးရေးမှူး

အမည် ဦးသိန်းဝင်း

လက်မှတ်  နေ့စွဲ ၁၆.၁၂.၂၀၁၆



ပုံစံ - ၈ - ၂ - စီမံကိန်းစက်ဝန်းအချိန်ဇယား (PC2)

လမ်းညွှန်ချက်။ သက်ဆိုင်ရာလူထုစည်းရုံးရေးမှူး/လက်ထောက်နည်းပညာနည်းပညာမှူးများမှ စီမံကိန်းစက်ဝန်းအဆင့်တစ်ခုစီပြီးစီးတိုင်း ကျေးရွာနှင့် ကျေးရွာအုပ်စုအတွက် ဤပုံစံကို ဖြည့်သွင်းရမည်။

စည်းရုံးရေးမှူး/ဝန်ထမ်း အမည် ဒီ.ဘီ.အိုင်

နေ့စွဲ ၁၆. ၁၂. ၂၀၁၆. စက်ဝန်းအားအမှတ်ခြိပ်ပါ စက်ဝန်း(၁) စက်ဝန်း(၂) စက်ဝန်း(၃)

ဖြည့်နှယ်/တိုင်း ဇီရာထီ မြို့နယ် ဣဒင်း ကျေးရွာအုပ်စု အုတ် ကျေးရွာ အုတ်

စီမံကိန်းဆောင်ရွက်မှုအဆင့်များ	နေ့စွဲ		အစည်းအဝေးတွင်တက်ရောက်သူအရေအတွက်			
	စတင်သည့် နေ့	ပြီးဆုံးသည့်နေ့	အမျိုးသား အရေအတွက်	အမျိုးသမီး အရေအတွက်	အိမ်ထောင်စု အရေအတွက်	လူမျိုးစုတက်ရောက်သူ အရေအတွက် နှင့် လူမျိုးစုအမည်
၁။ ကျေးရွာစီမံကိန်း မိတ်ဆက်အစည်းအဝေး	၁၆.၁၂.၁၆	၁၆.၁၂.၁၆	၁၅	၂၅	၄၀	၆၈ ၄၀.
၂။ ကျေးရွာစွဲပြီးရေး စီမံချက်ရေးဆွဲခြင်း အစည်းအဝေး	၁၇.၁၂.၁၆	၁၇.၁၂.၁၆	၁၉	၂၈	၄၇	၆၈. ၄၇
၃။ ကျေးရွာအုပ်စု လုပ်ငန်းဆုံးဖြတ်ချက်ချသည့် အစည်းအဝေး	၁၇.၁၂.၁၇	၁၇.၁၂.၁၇	၄၁	၅၃	၉၄	၆၈ ၉၄
၄။ မြို့နယ်အဆင့် စီမံကိန်းရေးဆွဲရေး နှင့် အကောင်အထည်ဖော်ရေးကော်မတီ၏ စီမံကိန်း သုံးသပ်မှု အစည်းအဝေး	၁၈.၁၂.၁၇	၁၈.၁၂.၁၇	မရှိ	မရှိ	မရှိ	မရှိ
၅။ မြို့နယ် စီမံကိန်းရေးဆွဲရေး နှင့် အကောင်အထည်ဖော်ရေး ကော်မတီ၏ဆုံးဖြတ်မှုကို ရွာသို့ အသိပေး အကြောင်းကြားသည့် အစည်းအဝေး	၁၆.၁၂.၁၇	၁၆.၁၂.၁၇	၁၅	၁၃	၂၈	၆၈ ၂၈
၆။ စီမံကိန်းလုပ်ငန်းစွဲစီမံချက်ရေးဆွဲခြင်း အစည်းအဝေး						
၆.၁။ စီမံကိန်းလုပ်ငန်း အကောင်အထည်ဖော် ရေးအစီအစဉ် ရေးဆွဲခြင်း	၉.၁၂.၁၇	၉.၁၂.၁၇	၁၉	၁၈	၃၇	၆၈ ၃၇

၆.၂။ ဝယ်ယူရေးအစီအစဉ် ရေးဆွဲခြင်း	၄၈.၂.၁၇	၂၁.၂.၁၇	၁၃	၂၂	၃၅	၂၈	၃၅
၆.၃။ ဘဏ္ဍာရေးကုန်ကျမှု လျာထားအစီအစဉ် ရေးဆွဲခြင်း	၂၁.၂.၁၇	၂၁.၂.၁၇	၁၃	၂၂	၃၅	၂၈	၃၅
၆.၄။ ပြင်/ထိန်းအစီအစဉ် ရေးဆွဲခြင်း	၂၁.၂.၁၇	၂၁.၂.၁၇	၁၃	၂၂	၃၅	၂၈	၃၅
၇။ စီမံကိန်းလုပ်ငန်းခွဲ တိုးတက်မှု စောင့်ကြည့် အစည်းအဝေး	၉.၃.၁၇	၉.၃.၁၇	၁၂	၁၅	၂၇	၂၈	၂၇
၇.၁။ အစည်းအဝေး ပထမအကြိမ်	၂၀.၄.၁၇	၂၀.၄.၁၇	၁၃	၁၈	၃၁	၂၈	၃၁
၇.၂။ အစည်းအဝေး ဒုတိယအကြိမ်	၁၃.၅.၁၇	၁၃.၅.၁၇	၂၄	၁၈	၃၁	၂၈	၃၁
၈။ စီမံကိန်းလုပ်ငန်းခွဲ အပြီးသတ်စစ်ဆေးခြင်း အစည်းအဝေး	၁၇.၅.၁၇	၁၇.၅.၁၇	၇	၆	၁၃	၂၈	၁၃
၉။ လူထုစစ်ဆေးပွဲအစည်းအဝေး	၂၅.၅.၁၇	၂၅.၅.၁၇	၂၉	၂၁	၅၀	၂၈	၅၀

ပုံစံ - ၈ - ၃ ကျေးရွာဖွံ့ဖြိုးရေး ဦးစားပေးအစီအစဉ် (Form PC 3)

လမ်းညွှန်ချက်၊ အဆင့်(၃) ကျေးရွာမှော်မှန်းချက်အစည်းအပေး ပြီးဆုံးသောအခါ ကျေးရွာစီမံကိန်း အထောက်အကူပြု ကော်မတီသည် လူထုစည်းရုံးရေးမှူးအကူအညီဖြင့် ဤပုံစံကိုပြည့်စုံအောင် ဖြည့်သွင်းရမည်။

လူထုစည်းရုံးရေးမှူး/ဝန်ထမ်း အမည် - ဦးသိန်းဇော်

နေ့စွဲ ၁၇.၁၂.၂၀၁၆ စက်ဝန်းအား အမှတ်ခြစ်ပါ (✓) စက်ဝန်း(၁) စက်ဝန်း(၂) စက်ဝန်း(၃) စက်ဝန်း(၄)

ပြည်နယ်/တိုင်း ဧရာဝတီ မြို့နယ် ကြီး ကျေးရွာအုပ်စု အိုင် ကျေးရွာ အိုင်

က။ အခက်အခဲအတားအဆီးများအားဆွေးနွေးခြင်း - ယခုလက်ရှိအခြေအနေတွင် ဤကျေးရွာဖွံ့ဖြိုးတိုးတက်ရေးအတွက် အဓိက အခက်အခဲအတားအဆီးများသည် မည်သည်များဖြစ်ပါသနည်း။ (အမျိုးသား/သမီး အနည်းဆုံးအခက်အခဲ ၅ ခုစီဖော်ပြပါ)

အမျိုးသား အဖွဲ့မှ တင်ပြသောအခက်အခဲအတားအဆီးများ		အမျိုးသမီး အဖွဲ့မှတင်ပြသောအခက်အခဲအတားအဆီးများ	
၁	စဉ်းလုံး မြို့ မရှိ	၁	ဖွေးကြွေး သက်ခဲ
၂	မြေနေရာမရှိ	၂	အထက်ပညာ အား မရှိ
၃	ခေါင်းဆောင်ကောင်း မရှိ	၃	ဖွံ့ဖြိုးရေး အိတ်စိတ်မရှိ
၄	နောက်လိုက်ကောင်း မရှိ	၄	အမျိုးသမီး စားနပ်ရိက္ခာ မရှိ
၅	ပွင့်လင်း မြို့ မရှိ	၅	ထိန်းသိမ်း ညှိညွှတ်မှု မရှိ
၆		၆	
၇		၇	

ခ။ မှော်မှန်းခြင်း - နောင်လာမည့် (၅) နှစ် အတွင်း ကျေးရွာဖွံ့ဖြိုးရေး မှော်မှန်းလျာထားချက်များအား တင်ပြပါ။

အမျိုးသားအဖွဲ့မှ တင်ပြသောမှော်မှန်းချက်များ		အမျိုးသမီးအဖွဲ့မှ တင်ပြသောမှော်မှန်းချက်များ	
၁	လမ်းကောင်း ချင်တယ်	၁	လှပစင်စို လမ်း ချင်တယ်
၂	အိတ်စိတ် လိုချင်တယ်	၂	ကွန်ပျူတာလမ်း စင် ချင်တယ်
၃	စာပေစာအုပ် ဖြစ်ချင်တယ်	၃	စာကြည့်တိုက် ဖြစ်ချင်တယ်
၄	စားစားပေး ဖြစ်ချင်တယ်	၄	ကလေး ကစားကွင်း ဖြစ်ချင်တယ်
၅	အားကစားကွင်း ဖြစ်ချင်တယ်	၅	
၆		၆	
၇		၇	

၈။ လူထုစီမံကိန်း၏ လာမည့် (၃) နှစ်အတွက် အကျုံးဝင်သော ဦးစားပေး ဖွံ့ဖြိုးတိုးတက်မှု လုပ်ငန်း အစီအစဉ်များအားဖော်ပြပါ။

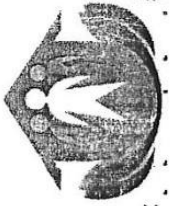
အဆင့်	ကျေးရွာအတွက် ဦးစားပေး ဖွံ့ဖြိုးတိုးတက်မှု လုပ်ငန်းစဉ်များ	အဆိုပြုသူ (အမျိုးသားများ/ အမျိုးသမီးများ/အမျိုးသား+ အမျိုးသမီး)	ခန့်မှန်းကုန်ကျ စရိတ်	အကျိုးခံစားခွင့်ရှိသူ ခန့်မှန်းခြေ အရေ အတွက်
၁	ရွာတွင် ရွာပြန်ချောင်းဖောက်ဖော်	ကမ္ဘိုးသမီး	၃၃	၂၃၉
၂	ရွာတွင် ရွာပြန်ချောင်းဖောက်ဖော်	ကမ္ဘိုးသား	၂၂	၃၃၉
၃	ခင်းမ	ကမ္ဘိုးသမီး	၅၅	၂၃
၄	ကွန်ကရစ်လမ်း (Wheel)	ကမ္ဘိုးသား	၈၃	၃၃၉
၅	ကွန်ကရစ်လမ်း	ကမ္ဘိုးသား	၁၈၀	၃၃၉
၆				
၇				
၈				

၉။ လူထုစီမံကိန်း၏ လာမည့် (၃) နှစ်အတွက်အကျုံးမဝင်သော ဦးစားပေး ဖွံ့ဖြိုးတိုးတက်မှု လုပ်ငန်း အစီအစဉ်များအားဖော်ပြပါ။

အဆင့်	ကျေးရွာအတွက် ဦးစားပေး ဖွံ့ဖြိုး တိုးတက်မှု လုပ်ငန်းစဉ်များ	အဆိုပြုသူ (အမျိုးသားများ/ အမျိုးသမီးများ/အမျိုးသား+ အမျိုးသမီး)	အခန်းကဏ္ဍ
၁	ဆိုလာမီး	ကမ္ဘိုးသား	
၂			
၃			
၄			
၅			

ဥက္ကဋ္ဌ ၊ ကျေးရွာစီမံကိန်းအထောက်အကူပြုကော်မတီမှ အတည်ပြုသည်။

အမည် ဒေါ်အိမ်မာဓိဒ် လက်မှတ် [Signature] နေ့စွဲ ၁၇. ၁၂. ၂၀၁၆
ဒေါ်အိမ်မာဓိဒ် ဒေါ်အိမ်မာဓိဒ် ၁၇. ၁၂. ၂၀၁၆



ပုံစံ PC-၄ ကျေးရွာ

ရွဲရွေးချယ်ခြင်းပုံစံ

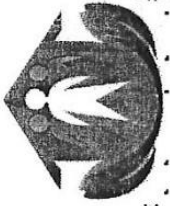
လမ်းညွှန်ချက်။ ကျေးရွာအုပ်စုစီမံချက်ရေးဆွဲသည့်အစည်းအဝေးတွင် ဤပုံစံအားလူထုစည်းရုံးရေးမှူး / လက်ထောက်နည်းပညာမှူးတို့၏ အတည်ပြုခြင်းဖြင့် ပုံစံအား ရမည်။ ဤပုံစံအား ပြည်ပုံစံအား ဖြည့်သွင်းပြီး ယခင်ကျေးရွာအုပ်စုမှူးတို့ထံသို့ တောင်းခံချက်တွင် နောက်ဆက်တွဲအဖြစ် တွဲထားရမည်။ CF မှ အချက်အလက်များကို MIS သို့ ထည့်သွင်းရမည်။

ကျေးရွာစည်းရုံးရေးမှူး/ဝန်ထမ်းအမည် ဦး ဘိန်းဝင်း၊ ဒေါ်ခင်အေး (TF)

နေ့စွဲ ၂၀၂၁.၁၂.၂၀ ဝက်ဝန်းအား အမှတ်ဖြစ်ပေးပါ (✓) ဝက်ဝန်း (၂) ဝက်ဝန်း (၃) ဝက်ဝန်း (၄) ဝက်ဝန်း (၅)

ပြည်နယ်/တိုင်း- ဇနား၊ ဩစဒီး၊ ကျေးရွာအုပ်စု အလ

ကျေးရွာအမည်	ဆောင်ရွက်မည့် လုပ်ငန်းများ	အခင်းအတာ	ခန့်မှန်း ထိုက်ရိတ်အကျိုး ရိသားခွင့်ရှိသူများ	အဆိုပြုတင်ပြသူ	စီမံကိန်းမှ ထည့်သွင်းမှု ဝန်ရုံး	ခန့်မှန်းကုန်ကျစရိတ်			စုစုပေါင်း
						ကျေးရွာမှ ထည့်သွင်းမှု	အခြားထည့်သွင်းမှု (စေခြေပါ)	ထည့်သွင်းငွေ အမည်/အဖွဲ့	
မင်းခြား	ရွာတွင်းရေချောင်း၊ ကျောက်လမ်း၊ ဖွဲ့ထည် မှန် (ဖွဲ့က)	၁၃၀' x ၁၂' x ၄"	၃၇၂	ဒေါ်ခင်အေး၊ အမျိုးသမီး၊ အမျိုးသားနှင့် အမျိုးသမီး	၄၀	-	-	၄၀	
ကျောက်ဆင် တောင်	ရွာတွင်းရေချောင်း၊ ကျောက်လမ်း	၁၅၀' x ၁၂' x ၄"	၂၅၀	ဒေါ်ခင်အေး၊ အမျိုးသမီး၊ အမျိုးသားနှင့် အမျိုးသမီး	၂၈	-	-	၂၈	
သစ်စိမ်းတောင်	ရွာတွင်းရေချောင်း၊ ကျောက်လမ်း	၁၅၀' x ၁၂' x ၄"	၁၈၆	ဒေါ်ခင်အေး၊ အမျိုးသမီး၊ အမျိုးသားနှင့် အမျိုးသမီး	၃၄	-	-	၃၄	



ပုံစံ PC-၄ ကျေးရွာ

ခွဲရွေးချယ်ခြင်းပုံစံ

လမ်းညွှန်ချက်။ ကျေးရွာအုပ်စုစီမံချက်ရေးဆွဲသည့်အစည်းအဝေးတွင် ကျွန်ုပ်အားလူထုစည်းရုံးရေးမှူး / လက်ထောက်နည်းပညာမှူးတို့၏ အကူအညီဖြင့်ပြည်ပံ့ပိုးမှုရရှိခဲ့ပြီးဖြစ်သည့်အားဖြင့် ပြည်ပံ့ပိုးမှုရရှိရေးအတွက် အောက်ဖော်ပြပါအချက်အလက်များကို အခြေခံ၍ အချက်အလက်များကို MIS သို့ ထည့်သွင်းရမည်။

ကျေးရွာစည်းရုံးရေးမှူး/ဝန်ထမ်းအမည် နှစ်စိန်စိန်၊ နေရာ ၁၇.၁.၂၀၁၇

စက်ဝန်းအားအမှတ်ဖြစ်ပေးပါ (V) စက်ဝန်း (၁) စက်ဝန်း (၂) စက်ဝန်း (၃) စက်ဝန်း (၄) စက်ဝန်း (၅)

ပြည်နယ်/တိုင်း- ဧရာဝတီ ပြနယ်- ကြီးမင်း ကျေးရွာအုပ်စု အလံ

ကျေးရွာအမည်	ဆောင်ရွက်မည့် လုပ်ငန်းများ	အတိုင်အထား	ခန့်မှန်း တိုက်ရိုက်ထောက်ပံ့စားရန်လိုအပ်ချက်	အဆိုပြုတင်ပြသူ	စီမံကိန်းမှ ထည့်သွင်းမှု	ခန့်မှန်းကုန်ကျစရိတ်		စက်ဝန်း
						ကျေးရွာမှ ထည့်သွင်းမှု	အခြားထည့်သွင်းမှု (ဖော်ပြပါ ထည့်သွင်းမှု အမည်/အဖွဲ့)	
စိုင်းဗိုလ်ကုန်း	ရွာတွင်း ရေအောက်ဖျား	၁၂၅၅ x ၁၂ x ၄	၄၂၀	အမျိုးသား၊ အမျိုးသမီး၊ အမျိုးသားနှင့် အမျိုးသမီး	၂၂	၂၂	၂၂	၂၂
စိုင်းဗိုလ်ကုန်း	ရွာတွင်း ရေအောက်ဖျား	၁၂၅၅ x ၁၂ x ၄	၂၄၁	အမျိုးသား၊ အမျိုးသမီး၊ အမျိုးသားနှင့် အမျိုးသမီး	၂၇	၂၇	၂၇	၂၇
ရွှမ်းစိုင်း	ကန်စိုက်ရေး၊ စိုက်ပျိုးရေး	၇၀ x ၂၀ x ၁၀	၄၆၉	အမျိုးသား၊ အမျိုးသမီး၊ အမျိုးသားနှင့် အမျိုးသမီး	၅၅	၅၅	၅၅	၅၅



ပုံစံ PC-၄ ကျေးရွာ

ခွဲရွေးချယ်ခြင်းပုံစံ

လမ်းညွှန်ချက်။ ကျေးရွာအုပ်စုစီမံချက်ရေးဆွဲသည့်အစည်းအဝေးတွင် ကျိပ်အားလူထုစည်းရုံးရေးမှူး / လက်ထောက်နည်းပညာမှူးတို့၏ အတုအညီဖြင့်ပြည်နယ်အစိုးရအဖွဲ့မှ ဤပုံစံအားပြည့်စုံစာဖြည့်သွင်းပြီးပါက ကျေးရွာအုပ်စုမှူးတို့ထံမှ တောင်းခံရမည်။ CF ၄ အချက်အလက်များကို MIS သို့ ထည့်သွင်းရမည်။

ကျေးရွာစည်းရုံးရေးမှူး/ဝန်ထမ်းအမည် ဦး ဘိုန်စက် ၂၆၃၈၀၀၅၆၆ ဦး ဘိုန် နိုင် (၇၇)

နေ့စွဲ ၁၇.၁.၂၀၁၇

ပြည်နယ်/တိုင်း- ဧရာဝတီ မြို့နယ်- ကြံ့ခင်း

ဝက်ဝန်းအားအမှတ်ဖြစ်ပေးပါ(✓) ဝက်ဝန်း(၁) ဝက်ဝန်း(၂) ဝက်ဝန်း(၃) ဝက်ဝန်း(၄) ဝက်ဝန်း(၅)

ကျေးရွာအမည်	ဆောင်ရွက်မည့် လုပ်ငန်းများ	အတိုင်အတာ	ခန့်မှန်း တိုက်ရိုက်အကျိုး ဝေးကွာမှုရှိသူများ	အဆိုပြုစာတင်ပြသူ	မိမိတို့မှ ထည့်သွင်းမှု ခန့်မှန်း	ခန့်မှန်းကျန်ကျားစိတ်		စုစုပေါင်း
						ကျေးရွာမှ ထည့်သွင်းမှု	အခြားထည့်သွင်းမှု (ဖော်ပြပါ) ထည့်သွင်းမှု အမည်/အဖွဲ့	
မိတ္ထီ	ရွာစည်းရေးမှူး ဖျက်သိမ်းရေး	၁၃၉၉.၁၂.၂၇	၁၇၂	အအိုဗိုလ်မှူး အအိုဗိုလ်မှူး အအိုဗိုလ်မှူး အအိုဗိုလ်မှူး	၃၀			၃၀
မာပိုင်	ရွာစည်းရေးမှူး ရွာစည်းရေးမှူး	၁၇၀၀.၁၂.၂၄	၄၇၉	အအိုဗိုလ်မှူး အအိုဗိုလ်မှူး အအိုဗိုလ်မှူး အအိုဗိုလ်မှူး	၃၃			၃၃
ဘရမ္မဗျာ	ရွာစည်းရေးမှူး ရွာစည်းရေးမှူး	၁၇၀၀.၁၂.၂၇	၉၅	အအိုဗိုလ်မှူး အအိုဗိုလ်မှူး အအိုဗိုလ်မှူး အအိုဗိုလ်မှူး	၂၆			၂၆
		၂၆၀၀၀၅၈ ၁၇.၀၈.၂၀၁၇						

အခြေအနေအထား	၁၅-တိုင်	၂၂၀	အမျိုးသမီး အမျိုးသားနှင့် အမျိုးသမီး	၃၃		၃၃
အခြေအနေအထား	၄၆-တိုင်	၁၇၆	အမျိုးသား အမျိုးသမီး အမျိုးသားနှင့် အမျိုးသမီး	၇၈		၇၈
အခြေအနေအထား	၂၄-တိုင်	၃၅၆	အမျိုးသား အမျိုးသမီး အမျိုးသားနှင့် အမျိုးသမီး	၃၀		၃၀
			အမျိုးသား အမျိုးသမီး အမျိုးသားနှင့် အမျိုးသမီး			
			အမျိုးသား အမျိုးသမီး အမျိုးသားနှင့် အမျိုးသမီး			

အမည် ဦးအောင်အောင် ၇ ဖော်ပြချက် ဦး

ရာထူး ကျေးရွာအုပ်စု စီ/ထောက်ကော်မတီ ဥက္ကဋ္ဌ

လက်မှတ် Thanda

ရက်စွဲ ၁၅.၀၅.၂၀၁၇

၁၃။ ကြံခင်း မြို့နယ်၊ ဆုံလဲအုပ်စု၊ ဆုံလဲ ကျေးရွာ အစည်းဝေးမှတ်တမ်း

ပထမအကြိမ် အစည်းအဝေးမှတ်တမ်း

၁၆. ၁၂. ၂၀၁၆

အစည်းအဝေးကို ၁၂.၀၀နာရီတွင် စတင်ခဲ့ပြီး၊ ရပ်မိရပ်ဖ တစ်ဦးမှအဖွင့်အမှာ စကား ပြောကြား၊ လူထုဗဟိုပြုစီမံကိန်းကို ကျေးရွာမှကြိုဆိုကြောင်း၊ ကျေးရွာဖွံ့ဖြိုးရေးအတွက် ပူးပေါင်းဆောင်ရွက်ရန်တိုက်တွန်းပြောကြားပြီး ၊ ကျေးရွာသည် ဆုံလဲကျေးရွာနှင့် သပြေလှကျေးရွာနှစ်ရွာပေါင်းဆောင်ရွက်ရပါသည်။

- လူထုစည်းရုံးရေးမှူး ဦးသိန်းဇော်မှ မိတ်ဆက်
- CF ဦးသိန်းဇော်မှ စီမံကိန်းမိတ်ဆက်နှင့် စီမံကိန်းစက်ဝန်း အပိုင်း ၆ခု၊ အဆင့် ၁၄ဆင့်အား ရှင်းပြ
- CF ဦးသိန်းဇော်မှ အကြံပြုတိုင်ကြားဖြေရှင်းရေးစနစ် နှင့် ကျား၊ မ တန်းတူအခွင့်ရေးရရှိနိုင်မှုအားဆက်လက်ရှင်းပြ
- စီမံကိန်းတွင်ပါဝင်သူများနှင့် ၎င်းတို့၏လုပ်ငန်းတာဝန်များအကြောင်းကို CF ဦးသိန်းဇော်မှ ရှင်းပြ
- စီမံကိန်းတွင်ပါဝင်သူများ၏ ဆောင်ရန်၊ ရှောင်ရန်များကို CF ဦးသိန်းဇော်မှ ရှင်းပြ
- စေတနာ့ဝန်ထမ်းရွေးချယ်ခြင်း၊ အမျိုးသားစေတနာ့ဝန်ထမ်းအဖြစ်ဦးသိန်းစိုး၊ ဦးလှဝင်းအား ကျေးရွာ လူထု၏ ဆန္ဒဖြင့်ရွေးချယ်တင်မြှောက်အမျိုးသမီး စေတနာ့ဝန်ထမ်းအ ဖြစ် ဒေါ်ဆွေဆွေနိုင်၊ သပြေလှကျေးရွာမှ ဦးဇော်မင်းတို့အား ကျေးရွာလူထု၏ဆန္ဒဖြင့် ရွေးချယ်တင်မြှောက်၊ ကန့်ကွက်သူမရှိအတည်ပြုခဲ့သည်။

လူမှုဆန်းစစ်ချက်ဖြစ်သည့်

- လူမှုနှင့် သဘာဝအရင်းမြစ်ပြုပြင်အား ရွာသူ/သားများဖြင့် ဦးဆောင်၍ ရွာသားများ ပူးပေါင်းရေးဆွဲ
- ရာသီခွင်ပြ ပြကွဲဒီနီအား ရွာသူ/သားများမှ ဦးဆောင်၍ ပြုလုပ်ခဲ့ကြသည်။
- ဆင်းရဲချမ်းသာ အဆင့်သတ်မှတ်ချက်အား CF ဦးသိန်းဇော်နှင့် ရွာသူ၊ ရွာသားများပူးပေါင်း၍ အဆင့်သတ်မှတ်ရွေးချယ်ခဲ့- အရင်းမြစ်များပေါ်တွင် အသုံးပြုမှုနှင့် လွှမ်းမိုးထိန်းချုပ်မှုအား ရွာသားများအား မေးခွန်းများမေး၍ အကြောင်းအရာများကို စာရွက်များပေါ်တွင် ရေးသားစေပြီး ဖော်ထုတ်ခဲ့သည်။
- ပင့်ကူအိမ်သုံးသပ်ချက်အား အမျိုးသား၊ အမျိုးသမီးအုပ်စုခွဲ၍ သုံးသပ်ခဲ့ကြသည်။
- ဖွဲ့စည်းချိတ်ဆက်မှု Venn Diagram အား CF ရွာသားများနှင့် ဆောင်ရွက်
- လူမှုဆန်းစစ်ချက် (PRA) များ အနှစ်ချုပ်ရည်ရွယ်ချက်များကို CF ဦးသိန်းဇော်မှရှင်းပြ
- အခက်အခဲပြဿနာများအား မေးခွန်းများနှင့် အပြန်အလှန် အဖြေများ ရေးသား၍ဖော်ထုတ်
- ကျေးရွာမျှော်မှန်းချက်ကို အမျိုးသား၊ အမျိုးသမီး အုပ်စုများခွဲ၍ ဆောင်ရွက်ခဲ့သည်။အစည်းအဝေးကို ညနေ၅း၀၀နာရီတွင်ရပ်နားခဲ့သည်။

၁၃။ ကြံ့ခင်းမြို့နယ်၊ ဆုံလဲအုပ်စု၊ ဆုံလဲ ကျေးရွာ အစည်းအဝေးမှတ်တမ်း

ဒုတိယအကြိမ် အစည်းအဝေးမှတ်တမ်း

အစည်းအဝေးကနေ့လည် ၁၂:၀၀နာရီတွင် စတင်ခဲ့ပြီး CF ဦးသိန်းဇော်မှ ဒုတိယနေ့အစည်းအဝေး ကျင်းပရခြင်းအကြောင်းကို ရှင်းလင်းပြောကြား

- ၄ နှစ်စာဦးစားပေးလုပ်ငန်းများကို အမျိုးသား၊ အမျိုးသမီးများကိုယ်တိုင်ရေးသား ဖော်ထုတ်ခဲ့ကြသည်။
- လူမှုနှင့် သဘာဝအကာအကွယ်များအကြောင်း ရှင်းပြ
- စီမံကိန်းအကျုံးဝင်မှုနှင့် မဝင်မှုအကြောင်းကို ရှင်းလင်း
- ကျေးရွာဦးစားပေးစီမံကိန်းလုပ်ငန်းများကို အမျိုးသား၊ အမျိုးသမီးအုပ်စုများခွဲ၍ အဆိုပြုစေခဲ့ပြီး ဦးစားပေးအဆင့်လိုက်မဲခွဲဆုံးဖြတ် အောက်ပါအတိုင်းရရှိခဲ့သည်။

ဦးစားပေး (၁) ရွာတွင်းရွာပြင်ချောင်းကျောက်လမ်း

ဦးစားပေး (၂) ရွာတွင်းချောင်းကျောက်လမ်း

ဦးစားပေး (၃) ခန်းမဆောင်

ဦးစားပေး (၄) ကွန်ကရစ်လမ်း(ဘီးလမ်း)

ဦးစားပေး (၅) ကွန်ကရစ်လမ်း စသည်ဖြင့်သတ်မှတ်နိုင်ခဲ့သည်။

ကျေးရွာစီမံကိန်းထောက်ကူပြုကော်မတီဝင်များ၏ တာဝန်နှင့် ဝတ္တရားများအကြောင်းကို ရှင်းလင်းတင်ပြ

ကျေးရွာစီ/ထောက် ကော်မတီဖွဲ့စည်းရာတွင် ကျေးရွာမှ မဲစနစ်ဖြင့်ရွေးချယ်ခြင်းမပြုရန်နှင့် အရည်အချင်းရှိသူများကို အများသဘောတူ ရွေးချယ်တင်မြှောက်ရန် ဆန္ဒပြုလာကြသဖြင့် ဝိုင်းဝန်းရွေးချယ်ကြရာ

- ကျေးရွာစီ/ထောက် ဥက္ကဋ္ဌ ဦးသက်မင်းခိုင်၊ ဒေါ်သီတာစန်း
- ဝယ်ယူရေးဆပ်ကော်မတီ ဦးမြင့်ဌေးဦး၊ ဒေါ်အုန်းမြင့်
- စောင့်ကြည့်ကြီးကြပ်ရေး ဒေါ်ခင်မာပို၊ ဦးမျိုးကျော်

ဆပ်ကော်မတီ

- လည်ပတ်ရေးနှင့် ပြုပြင်ထိန်း ဦးဌေးလွင်၊ ဒေါ်သူဇာခိုင်
- သိမ်းရေးဆပ်ကော်မတီ
- အကြံပြုတိုင်ကြားဖြေရှင်းရေး ဦးရင်ထွေး၊ ဒေါ်စန္ဒာ

ဆပ်ကော်မတီ

- ကျေးရွာငွေစာရင်းကိုင် ဦးသက်ဝေလွင်

စသည်ဖြင့် အများသဘောတူဖွဲ့စည်းခဲ့ပါသည်။

ကျေးရွာဖွံ့ဖြိုးရေး စာအုပ်အကြောင်း ရှင်းလင်းပြောပြပြီး

အစည်းအဝေးကို ညနေ ၅:၀၀နာရီတွင် ကျေးဇူးတင်စကားပြောကြား၍ ပိတ်သိမ်းခဲ့သည်။

၁၄။ ကဏ္ဍအလိုက် ဦးစားပေးဖွံ့ဖြိုးရေးလုပ်ငန်းစဉ်များ

	စဉ်	လုပ်ငန်း	အဆိုပြုသူ	လ/နှစ်	လုပ်ဆောင်မည့်သူ	ပြင်ပမှထောက်ပံ့ပေးသူ
အခြေခံအဆောက်အအုံ	၁	ရွာပြင်ရွာတွင်းချောင်းကျောက်လမ်း	း မ	၂၀၁၇	ကျေးရွာလူထု	လူထုဗဟိုပြုစီမံကိန်း
	၂	ရွာတွင်းချောင်းကျောက်လမ်း	ကျား	၂၀၁၇	ကျေးရွာလူထု	လူထုဗဟိုပြုစီမံကိန်း
	၃	အစည်းဝေးခန်းမ	း မ	၂၀၁၇	ကျေးရွာလူထု	လူထုဗဟိုပြုစီမံကိန်း
	၄	ကွန်ကရစ်ဘီးလမ်း	ကျား	၂၀၁၇	ကျေးရွာလူထု	လူထုဗဟိုပြုစီမံကိန်း
	၅	ကွန်ကရစ်လမ်း	ကျား	၂၀၁၇	ကျေးရွာလူထု	လူထုဗဟိုပြုစီမံကိန်း
အသက်မွေးဝမ်းကြောင်း/ စိုက်ပျိုးရေး	၁	စိုက်ပျိုးရေးသင်တန်းများ	မ	၂၀၁၇	ကျေးရွာလူထု	လူထုဗဟိုပြုစီမံကိန်း
	၂	စက်ချပ်သင်တန်း	မ	၂၀၁၇	ကျေးရွာလူထု	လူထုဗဟိုပြုစီမံကိန်း
ကျန်းမာရေးနှင့် အာဟာရ	၁	ဆေးပေးခန်း	ကျား	၂၀၁၇	ကျေးရွာလူထု	လူထုဗဟိုပြုစီမံကိန်း
	၂	ဆေးဝါးထောက်ပံ့မှု	မ	၂၀၁၇	ကျေးရွာလူထု	လူထုဗဟိုပြုစီမံကိန်း
ပညာရေး	၁	စာသင်ကျောင်း	ကျား	၂၀၁၇	ကျေးရွာလူထု	လူထုဗဟိုပြုစီမံကိန်း
အခြား	၁	မီးသတ်ရေးကန်	ကျား	၂၀၁၇	ကျေးရွာလူထု	လူထုဗဟိုပြုစီမံကိန်း
	၂					
	၃					