

ပြည်ထောင်စုသမ္မတ မြန်မာနိုင်ငံတော်အစိုးရ  
စိုက်ပျိုးရေး၊ မွေးမြူရေး နှင့် ဆည်မြောင်းဝန်ကြီးဌာန  
ကျေးလက်ဒေသဖွံ့ဖြိုးတိုးတက်ရေးဦးစီးဌာန

ကြံ့ခင်းမြို့နယ်



လူထုဗဟိုပြုစီမံကိန်း

National Community Driven Development Project

(NCDDP)



ကျေးရွာဖွံ့ဖြိုးရေးအစီအစဉ်

Village Development Plan(VDP)

ကညင်တောကျေးရွာ၊ ကိုးအင်းအုပ်စု

၂၀၁၇ ခုနှစ်

ကြံ့ခင်းမြို့

## မာတိကာ

၁. မြို့နယ်မြေပုံ

၂. ကျေးရွာမြေပုံ (တည်နေရာ)

၃. အုပ်စုတွင်ပါဝင် သောကျေးရွာများစာရင်း

၄. ကျေးရွာအခြေခံအချက်အလက်များ

၅. လူထုပူးပေါင်းပါဝင်သော လူမှုဆန်းစစ်ခြင်းနှင့် အကဲဖြတ်ခြင်းလုပ်ငန်းစဉ်

(PSA/PRA)အကျဉ်းချုပ်ဇယား

၆. ကျေးရွာဖွံ့ဖြိုးရေးအစီအစဉ်အတွက်အသုံးပြုခဲ့သော PRA tools များနှင့်တစ်ခုချင်းစီ

အတွက်သုံးသပ်ချက်များ

၇. ကော်မတီဝင်များရွေးချယ်ခြင်းနှင့်

ကျေးရွာဖွံ့ဖြိုးရေးအစီအစဉ်ဆောင်ရွက်မှုမှတ်တမ်းခါတ်ပုံများ

၈. ကော်မတီဝင်များစာရင်း

၉. ကျေးရွာအချက်အလက် (ပုံစံ-၁)

၁၀. စီမံကိန်းစက်ဝန်းအချိန်ဇယား (ပုံစံ-၂)

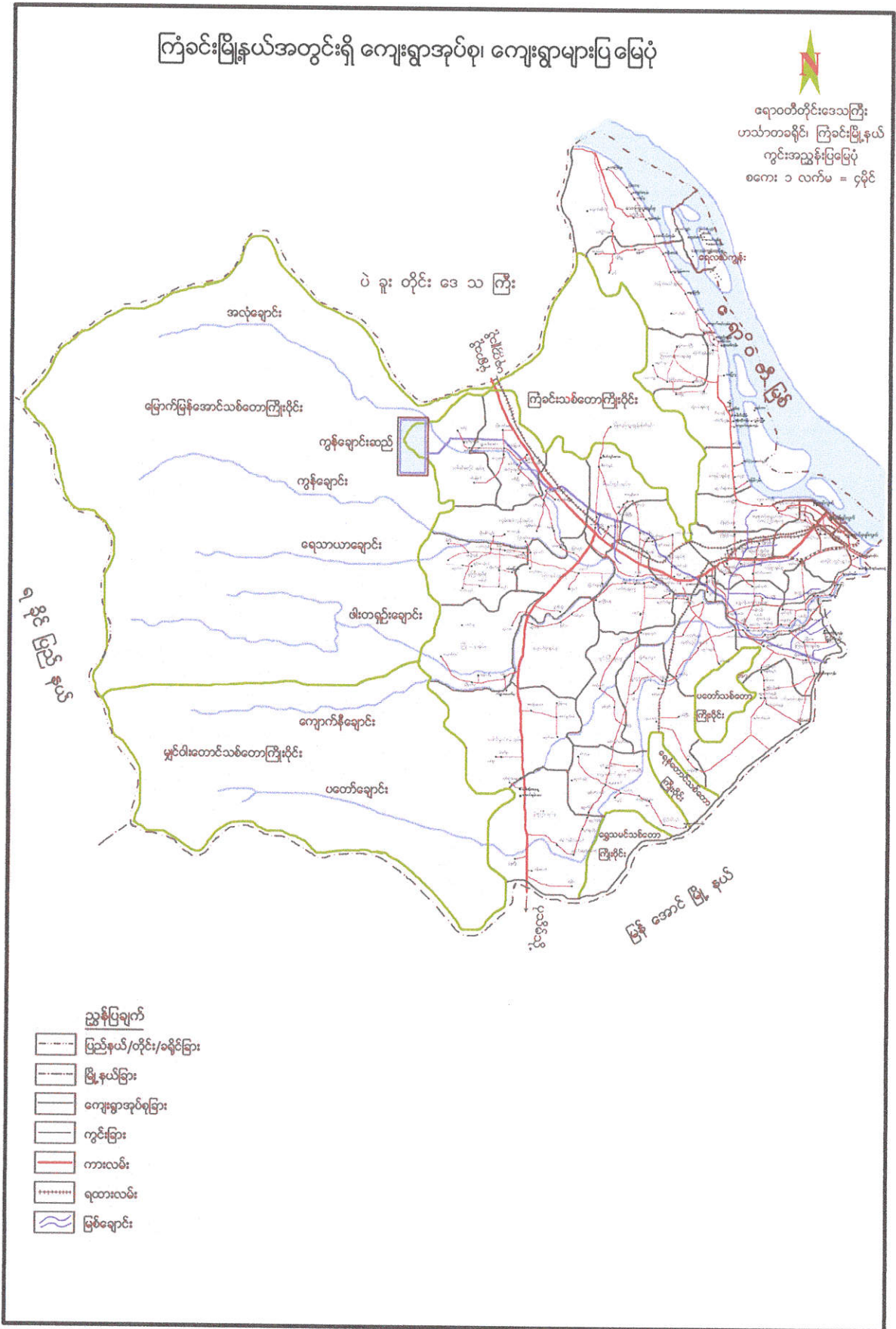
၁၁. ကျေးရွာဖွံ့ဖြိုးရေးဦးစားပေးအစီအစဉ် (ပုံစံ-၃)

၁၂. ကျေးရွာအုပ်စုစီမံကိန်းလုပ်ငန်းခွဲရွေးချယ်ခြင်း (ပုံစံ-၄)

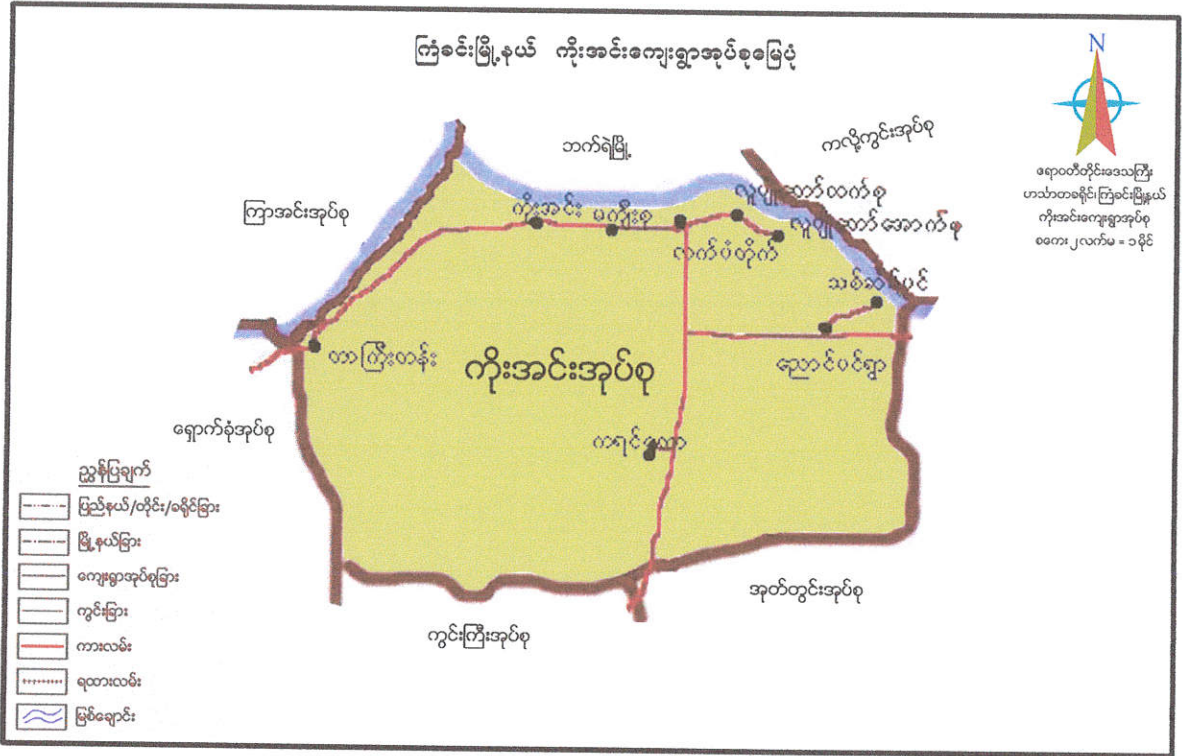
၁၃. အစည်းအဝေးမှတ်တမ်းများ

၁၄. ကဏ္ဍအလိုက်ဦးစားပေးဖွံ့ဖြိုးရေးလုပ်ငန်းစဉ်များ

၁. မြို့နယ်မြေပုံ



# ကြံ့ခင်းမြို့နယ် ကွင်းကြီးကျေးရွာအုပ်စုပြင်ပုံ



# ကိုးအင်းကျေးရွာအုပ်စုပြင်ပုံ



၃. အုပ်စုတွင်ပါဝင်သောကျေးရွာစာရင်း (ကိုးအင်းကျေးရွာအုပ်စု)

၁. ကိုးအင်းကျေးရွာ

၂. တာကြီးတန်းကျေးရွာ

၃. မကျီးစုကျေးရွာ

၄. ကညင်တောကျေးရွာ

၅. လက်ပံတိုက်ကျေးရွာ

၆. လူပျိုတော် အထက်စုကျေးရွာ

၇. လူပျိုတော် အောက်စု

၈. ညောင်ပင်

၉. သစ်ဆိမ့်ပင်

ကိုးအင်းကျေးရွာအုပ်စုသည် ကျေးရွာပေါင်း(၉)ရွာ ဖြင့် ပါဝင်ဖွဲ့စည်းထားပါသည်။

၄. ကညင်တောကျေးရွာ၏အခြေခံအချက်အလက်များ

ဧရာဝတီတိုင်း၊ ငြာခင်းမြို့နယ်၊ ကိုးအင်းအုပ်စု၊ ကညင်တောကျေးရွာသည် အိမ်ခြေ(၇၈) ရှိသော၊ ကျေးရွာတစ်ရွာဖြစ်ပါသည်။

အရှေ့ဘက်တွင် ရေနံတောင်လမ်းမကြီးတည်ရှိပြီး၊ အနောက်ဘက်၊ တောင်ဘက် နှင့် မြောက်ဘက်များတွင် လယ်ယာမြေများရှိပါသည်။

ကျေးရွာတွင် နေထိုင်ကြသူများမှာ လယ်ယာလုပ်ငန်းများဖြင့် အသက်မွေးဝမ်း ကြောင်းပြုကြသူများဖြစ်ကြပြီး၊ ရာသီအလိုက် စပါး၊ ပဲ၊ နှမ်း စသည့် လယ်ယာထွက်ကုန် များကို စိုက်ပျိုးခြင်း၊ ရောင်းချခြင်းဖြင့်၊ လုပ်ကိုင်စားသောက်ကြပါသည်။

မူလတန်းပြ၊ အလယ်တန်းပြ၊ အထက်တန်းပြ ဆရာ/ဆရာမများနေထိုင်ကြပြီး၊ လက်သမား၊ ပန်းရံ၊ လျှပ်စစ်ပညာရှင်၊ ပိုက်ဆက်ပညာရှင်များလည်း နေထိုင်ကြပါသည်။

ကျန်းမာရေး၊ ပညာရေး အနေဖြင့် ကိုးအင်းကျေးရွာ သို့လည်းကောင်း၊ ဘက်ရဲမြို့၊ ပေါ်သို့လည်းကောင်း သွားရောက်၍ အဆင်ပြေသော ကျေးရွာတစ်ရွာ ဖြစ်ပါသည်။

သဘာဝဘေးအန္တရာယ် အနေဖြင့် ၂၀၀၆ ခုနှစ်တွင် မာလာမုန်တိုင်း ကျရောက်ခံ ခဲ့ပြီး၊ တစ်နှစ်ခြားတစ်ခါ ချောင်းရေလျှံမှုကြောင့် ရွာလမ်းများရေမြုပ်ခြင်း ခံရသောကျေးရွာ တစ်ရွာဖြစ်ပါသည်။

ကျေးရွာလမ်းများမှာ မြေသားလမ်းအမျိုးအစားဖြစ်ပြီး၊ "မြစိမ်းရောင်" စီမံကိန်းကို လည်း အကောင်အထည်ဖော်ဆောင်ရွက်နေပါသည်။

ကျေးရွာတွင် ဘုရား၊ စေတီ နှင့် ဘုန်းတော်ကြီးကျောင်းလည်း တည်ရှိကိုးကွယ် ထားပါသည်။

၅။ လူထုပူးပေါင်းပါဝင်သော လူမှုဆန်းစစ်ခြင်းနှင့် အကဲဖြတ်ခြင်း လုပ်ငန်းစဉ်(PSA/PRA)အကျဉ်းချုပ်

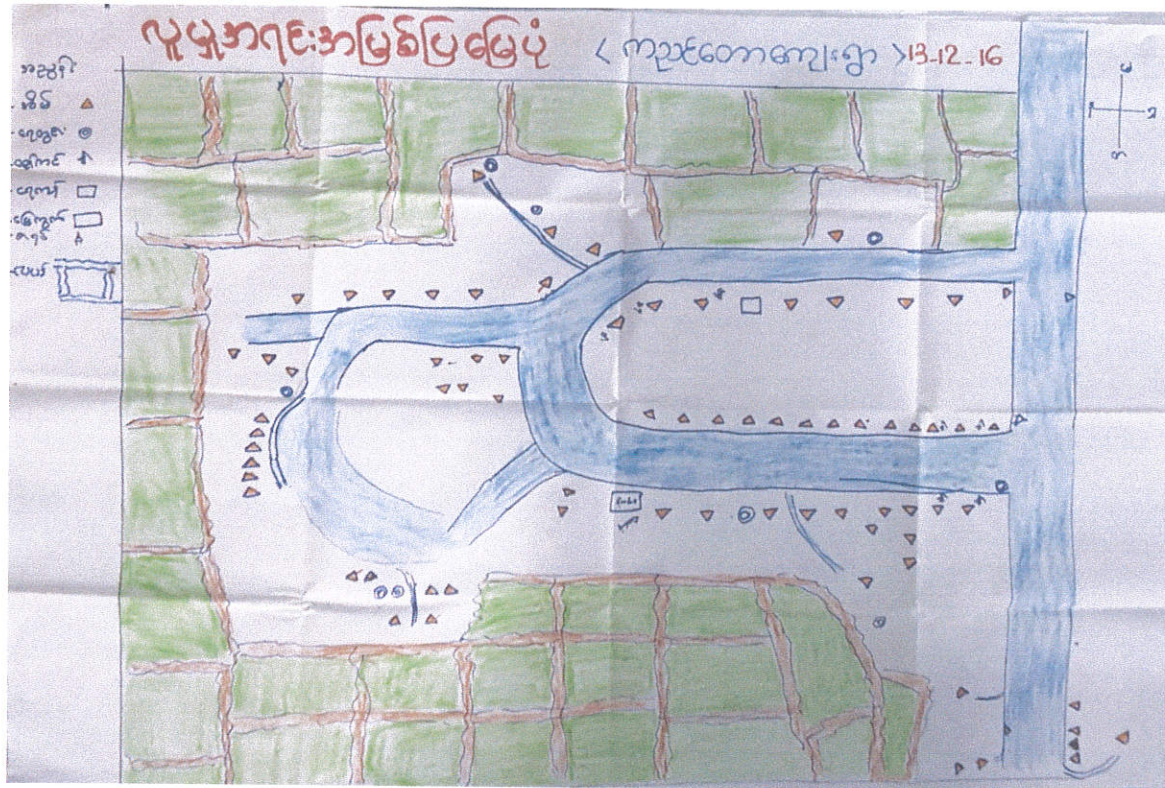
စဉ်	အကြောင်းအရာ	ရက်စွဲ	ဦးတည်အုပ်စု	တက်ရောက်သူ			အဓိကဆွေးနွေးချက်များ
				ကျား	မ	ပေါင်း	
၁။	လူမှုနှင့်သဘာဝအရင်းမြစ်ပြမြေပုံ (Social map & Resource map)	၁၃-၁၂-၂၀၁၆	ရပ်မိရပ်ဖ၊ ကော်မတီဝင်များ၊ရပ်ရွာလူထုများ	၅	၅	၁၀	-ဒေသတွင်းသဘာဝအရင်းမြစ်များ -လူမှုအဆောက်အအုံများ -ဘာသာရေးအဆောက်အအုံများ -လမ်းပမ်းဆက်သွယ်ရေး
၂။	ရာသီခွင်ပြပြက္ခဒိန် (Seasonal Calendar)	၁၃-၁၂-၂၀၁၆	ကော်မတီဝင်များ၊ရပ်ရွာလူထုများ	၃	၇	၁၀	-ရာသီဥတု၊စိုက်ပျိုးသီးနှံများ၊ လအလိုက်ဝင်ငွေများ၊ အလုပ်ကိုင်အခွင့်လမ်းများ၊ပွဲတော်များ၊ သဘာဝဘေးများ၊လယ်ယာလုပ်ငန်းနှင့်အခြားလုပ်ငန်းများ
၃။	လူမှုစီးပွားအဆင့်သတ်မှတ်ခြင်း (Wealth Ranking)	၁၃-၁၂-၂၀၁၆	ချမ်းသာ၊ အလယ်အလက် နွမ်းပါးအုပ်စုများ	၃	၇	၁၀	-ကျေးရွာ လူမှုစီးပွားအုပ်စုများခွဲခြားသတ်မှတ်နိုင်ရေး -အဆင့်လိုက်အခြေခံ စံနှုန်းများ အများသဘောတူသက်မှတ်နိုင်ရေး -ကျေးရွာ၏လူမှုစီးပွားအခြေအနေ
၄။	အဖွဲ့စည်းချိတ်ဆက်မှုပြမြေပုံ (Venn Diagram)	၁၃-၁၂-၂၀၁၆	ကျေးရွာအုပ်ချုပ်ရေးအဖွဲ့၊အခြားအဖွဲ့တွင်ပါဝင်သူများ	၅	၈	၁၃	-ကျေးရွာတွင်း ပြင်ရှိအဖွဲ့အစည်းများ မည်ကဲ့သို့ ချိတ်ဆက်ဆောင်ရွက်နေပုံ။

၅။	ပင့်ကူအိမ်ကွန်ယက် (Cobweb)	၁၃-၁၂-၂၀၁၆	ကျေးရွာရှိအမျိုး သားနှင့်အမျိုးသ မီးများ	၅	၅	၁၀	-နေ့စဉ်ဘဝအတွက် ဆောင်ရွက်မှုတွင် အမျိုး သားနှင့်အမျိုးသမီးတို့ပါ ဝင်မှုအချိုး -အမျိုးသားနှင့် အမျိုးသ မီးတန်းတူအခွင့်ရေး ရရှိ နိုင်မှုပေါ်သုံးသက်ခြင်း
၆။	အရင်းမြစ်များ အပေါ် အသုံးပြုနိုင်မှု၊ လွှမ်းမိုး မှုနှင့်ဆုံးဖြတ်နိုင်မှု (Assent Mapping)	၁၃-၁၂-၂၀၁၆	ကျေးရွာရှိအမျိုး သားနှင့်အမျိုး သမီးများ	၅	၅	၁၀	-အရင်းမြစ်များပေါ်တွင် (အမျိုးသားနှင့်အမျိုးသ မီးများ)အသုံးပြုနိုင်မှုနှင့် ထိန်းချုပ်မှုသည်မည် သည့်အကြောင်းကြောင့် နည်း။မည်သို့ညီမျှစွာခံစား ခွင့်ရမည်နည်း။
၇။	အခက်ခဲပြဿနာ (Problem)	၁၃-၁၂-၂၀၁၆	ကော်မတီဝင်များ နှင့်ရပ်ရွာလူထု များ	၈	၅	၁၃	-ဒေသဖွံ့ဖြိုးရေးအတွက် အနှောင့်အယှက်အတား ဆီးအခက်ခဲများ -လိုအပ်ချက်များ
၈။	ကျေးရွာမျှော်မှန်းချ က် (Village Vision)	၁၃-၁၂-၂၀၁၆	ကော်မတီဝင်များ နှင့်ရပ်ရွာလူထု များ	၈	၅	၁၃	-ဒေသဖွံ့ဖြိုးရေးအတွက် ဘာတွေကိုမျှော်မှန်းထား သလဲ - ဘာကြောင့်မျှော်မှန်းထားမှု
၉။	ကျေးရွာ ဦးစားပေး လုပ်ငန်း	၁၃-၁၂-၂၀၁၆	ကော်မတီဝင်များ ရပ်ရွာလူထုများ၊ တက်ရောက်သူ အားလုံး	၈	၅	၁၃	အကျိုးပြုဦးရေအကျိုးခံစား ခွင့် လိုအပ်ချက် အဆင့်သတ် မှတ်ခြင်း



၆. ကျေးရွာဖွံ့ဖြိုးရေးအစီအစဉ်အတွက် အသုံးပြုခဲ့သော လူမှုဆန်းစစ်ကြေး အကဲဖြတ်ခြင်း လုပ်ငန်းစဉ်များနှင့် တစ်ခုချင်းစီအတွက် သုံးသပ်ချက်များ

(က) လူမှုအရင်းအမြစ်ပြုပြင်မှု နှင့် သုံးသပ်ချက်



လူမှုအရင်းအမြစ်ပြုပြင်မှု

လူမှုရေးနှင့် အရင်းအမြစ်ပြုပြင်မှု (ဆွေးနွေးချက်နှင့်ဆန်းစစ်ချက်)

- ဒေသတွင်း သဘာဝအရင်းအမြစ်များမှာ လယ်ယာ၊ ကိုင်းကျွန်းများဖြစ်ပြီး၊ ရာသီအလိုက် စိုက်ပျိုးမွေးမြူရေး လုပ်ငန်းများ လုပ်ကိုင်ဆောင်ရွက်ကြပါသည်။ ရွာတွင်းလမ်းမှာ မြေသားလမ်း အမျိုးအစား ဖြစ်ပြီး၊ မိုးကာလတွင် ရွာတွင်းလမ်းများ ပျက်စီး၊ ရေလျှံကြကြောင်း သိရပါသည်။
- လူမှုအဆောက်အဦး နှင့် လူနေမှုသဘာဝ မှာ လူနေမှုအိမ်ခြေ (၇၈) လုံးရှိပြီး၊ အချို့အိမ်များမှာ ရေတိုကင်များရှိ၍၊ သောက်သုံးရေ လုံလောက်မှုလုံသော ကျေးရွာတစ်ရွာဖြစ်ပါသည်။
- ကျေးရွာတွင် မူလတန်းပြ၊ အလယ်တန်းပြ၊ အထက်တန်းပြ ဆရာ/ဆရာမ များနေထိုင်ကြပြီး၊ ပညာတတ်ဦးရေ များပြားသော ကျေးရွာလေးတစ်ရွာ ဖြစ်ပါသည်။
- လက်မှုပညာရှင်အနေဖြင့် လက်သမား၊ ပန်းရံ၊ လျှပ်စစ်လုပ်သား၊ ပိုက်ဆက် ပညာရှင်များ နေထိုင်ကြပါသည်။
- လမ်းပန်းဆက်သွယ်ရေးအနေဖြင့် ဘက်ရဲမြို့ နှင့် မနီးမဝေးတွင် ရှိပြီး၊ အုပ်စုကျေးရွာ နှင့် ရွာချင်းဆက်ဖြစ်၍ မူလတန်း နှင့် အလယ်တန်းအဆင့် ပညာရေးကို ကိုးအင်းအုပ်စုကျေးရွာ တွင်လည်းကောင်း၊ အထက်တန်းအဆင့် ပညာရေး နှင့် ကျန်းမာရေးအတွက် ဘက်ရဲမြို့ပေါ်သို့လည်းကောင်း၊ အဆင်ပြေ လွယ်ကူချောမွေ့စွာ ရှိကြပါသည်။
- မကျီးစုကျေးရွာလေးမှာ နှစ်စဉ်၊ ချောင်းကမ်းပါးများ ပြိုကျပျက်စီး၍၊ မြေနေရာများ တဖြည်းဖြည်း ပြောင်းရွှေ့နေရသော ကျေးရွာလေးတစ်ရွာဖြစ်ကြောင်းလည်း သိခဲ့ရပါသည်။
- သဘာဝဘေးအန္တရာယ် အနေဖြင့် ၂၀၀၆ ခုနှစ်တွင်၊ မာလာမုန်တိုင်း ကျရောက်ခဲ့ပြီး၊ နှစ်စဉ်နီးပါး ရေကြီး၊ ရေလျှံခြင်းများ ကြုံတွေ့ရသော ကျေးရွာလေးဖြစ်ပါသည်။

## ဖွံ့ဖြိုးရေးလိုအပ်ချက်

- ❖ ကျေးရွာလျှပ်စစ်မီးလင်းရေး
- ❖ ကျေးရွာတွင်းလမ်းများ ကောင်းမွန်ရေး
- ❖ ကျေးရွာဆေးပေးခန်း
- ❖ ကျေးရွာတွင်းစာကြည့်တိုက်
- ❖ မူကြိုကျောင်းပညာရေး နှင့် မူလတန်းကြိုကျောင်း
- ❖ ဝင်ငွေတိုးလုပ်ငန်းများ
  - ကြက်၊ ဝက် မွေးမြူရေး နှင့် မွေးမြူရေးဆိုင်ရာ သင်တန်းများ
  - စိုက်ပျိုးရေးဆိုင်ရာ သင်တန်းများ
  - စိုက်ပျိုးရေးအတွက် ချေးငွေ
  - အသက်မွေးဝမ်းကြောင်းအတွက် လက်မှုပညာဆိုင်ရာ သင်တန်းများ



၆.ကျေးရွာဖွံ့ဖြိုးရေးအစီအစဉ်အတွက်အသုံးပြုခဲ့သောလူမှုဆန်းစစ်အကဲဖြတ်ခြင်းလုပ်ငန်းစဉ်များနှင့်တစ်ခုချင်းစီအတွက်သုံးသပ်ချက်များ

(ခ) ရာသီခွင်ပြ ပြက္ခဒိန် သုံးသပ်ချက်

ကညင်တောကျေးရွာ- ၁၃.၁၂.၂၀၁၆	ရာသီခွင်ပြ ပြက္ခဒိန်							ပါဝင်ဆွေးနွေးသူ - ကျား - ၃ မ - ၇				
အကြောင်းအရာ	တဖန်	တဆန်	နွယ်	မိုးခါး	မိုးခါး	တက်သလဲ	သီတာစက္ကန့်	တက်သလဲ	မိုးတက်	မြေညို	မိုးတက်	တမင်း
ရာသီဥတု												
အလုပ်အကိုင်	-	လယ်မြေ ထွက်	လယ် စို	ကောက်ပဲ စို	ကောက်ပဲ စို	ကောက်ပဲ စို	မိုး စို	မိုး စို	မိုး စို	မိုး စို	မိုး စို	မိုး စို
ငွေကြေး	-	-	-	5000/- 4000/-	4000/-	1500/- 1500/-	-	5000/- 5000/-	5000/- 5000/-	5000/- 5000/-	1500/- 1500/-	1500/- 1500/-
ကျန်းမာရေး	ကောင်း	ကောင်း	OK	OK	ကောင်း	ကောင်း	OK	OK	OK	ကောင်း	Good	Good
အားအင်	မြင့်	မြင့်	မြင့်	OK	OK	OK	OK	OK	OK	OK	မြင့်	မြင့်
ပွဲကော်			-	-	-	-		-	-	-		-
ရွှေငြား	-	ရွှေ ငြား	-	-	-	ရွှေ ငြား	-	-	-	-	ရွှေ ငြား	-
သဘာဝဘေး အန္တရာယ်	-	ဘေး အန္တရာယ်	-	-	-	-	-	-	-	-	-	-
လမ်းပန်း ဆက်သွယ်ရေး	ပုံ	ပုံ	ပုံ	ပုံ	ပုံ	ပုံ	ပုံ	OK	OK	OK	OK	OK

ရာသီခွင်ပြ ပြက္ခဒိန်



ရာသီခွင်ပြဇယားမှဆန်းစစ်မှုရလဒ် (ဆွေးနွေးခြင်းနှင့်ဆန်းစစ်ခြင်း)

- ရာသီဥတု နှင့် အလုပ်အကိုင် မှာ ကညင်တောကျေးရွာ၏ ရာသီဥတု အခြေအနေမှာ အခြားဒေသတွင်း ကျေးရွာများ နှင့် များစွာကွဲပြားမှုမရှိပဲ၊ တပေါင်း၊ တန်ခူး၊ ကဆုန်၊ နယုန် လများတွင် ရာသီဥတုပူပြင်း၍၊ အလုပ်အကိုင်အနေဖြင့် မတ်ပဲရိတ်ခြင်း၊ အိမ်သုံးထင်းတိုက်ခြင်း၊ လယ်ယာမြေ ထွန်ယက်ပြုပြင်ခြင်း နှင့် လယ်ထွန်လုပ်ငန်းများ စတင်ဆောင်ရွက်နေပြီဖြစ်ပါသည်။
- ဝါဆို၊ ဝါခေါင်၊ တော်သလင်း၊ သီတင်းကျွတ် လများတွင်၊ မိုးများများရွာသွန်းပြီး၊ မိုးကာလရာသီ ချိန်ဖြစ်သည့် အားလျော်စွာ၊ လယ်ထွန်ခြင်း၊ ကောက်စိုက်ခြင်း၊ မြက်ကောက်ပေါင်းသင်ခြင်း နှင့်ကောက်ရိတ်ခြင်းများ လုပ်ကိုင်ဆောင်ရွက်ကြသည်။
- တန်ဆောင်မုန်း၊ ပြာသို၊ တပို့တွဲ လများတွင်၊ မတ်ပဲ၊ မြေပဲ စိုက်ခြင်း၊ စပါးခြွေလှေ့ခြင်း နှင့် မတ်ပဲရိတ်ခြင်းများ လုပ်ကိုင်ဆောင်ရွက်ကြပါသည်။
- ကျန်းမာရေး နှင့် ဝင်ငွေ မှာ၊ ကျန်းမာရေးအနေဖြင့် မိုးဦးစဖြစ်သော နယုန် နှင့် ရာသီကူးပြောင်းချိန် သီတင်းကျွတ်လများတွင် နှာစေး၊ ချောင်းဆိုးခြင်း၊ ဖျားနာခြင်း စသည့် ကျန်းမာရေး အညံ့များကြုံတွေ့ရပြီး၊ ကျန်သောလရာသီများတွင် ပျမ်းမျှအားဖြင့် ကျန်းမာရေးကောင်းမွန်ကြပါသည်။
- ဝင်ငွေအနေဖြင့် တန်ခူး၊ ကဆုန်၊ နယုန် များတွင် ဝင်ငွေရသော အလုပ်အကိုင်များမရှိတတ်ပဲ၊ ကျန်သောလရာသီများတွင် အမျိုးသား၊ အမျိုးသမီးများ၏ ပျမ်းမျှဝင်ငွေမှာ၊ တစ်နေ့လျှင် ကျပ်(၃၀၀၀-၄၀၀၀)ကြား ရရှိပြီး၊ နေ့ဝက်လျှင် ကျပ်(၁၅၀၀-၂၀၀၀) ဝန်းကျင်ခန့်ရရှိကြပါသည်။
- လယ်ထွန်ခြင်း၊ ကောက်စိုက်ခြင်းကို ဝါခေါင်လတွင်လည်းကောင်း၊ ကောက်ရိတ်ခြင်း၊ မတ်ပဲ

ကြခြင်းကို တန်ဆောင်မုန်းလတွင် လည်းကောင်း၊ စပါးရွှေခြင်း၊ မတ်ပဲနုတ်ခြင်းကို နတ်တော်  
နှင့် တပေါင်းလတို့တွင်လည်းကောင်း လုပ်ကိုင်ဆောင်ရွက်ကြပြီး၊ ၎င်းလများသည် ဝင်ငွေ  
ကောင်းသောလများဖြစ်ပြီး၊ အမျိုးသား၊ အမျိုးသမီး တစ်နေ့လျှင်(၄၀၀၀) ကျပ်နှုန်း၊  
နေ့ဝက်လျှင်(၁၅၀၀-၂၀၀၀) နှုန်း ပျမ်းမျှရရှိကြပါသည်။

- အစားအစာဖူလုံမှု နှင့် ပွဲတော် မှာ တန်ခူး၊ ကဆုန်၊ နယုန် လများတွင် စပါးများရိတ်သိမ်းပြီး၊  
စပါးပုတ်များတွင် ဝမ်းစာသိုလှောင်ထားကြပြီး၊ ဝမ်းစာအပြည့် ရှိသောကာလများ ဖြစ်ပါသည်။  
ကျန်သောလရာသီများမှာ အစားအစာဖူလုံမှု အသင့်အတင့်ရှိသော ကာလများ ဖြစ်ပါသည်။
- ပွဲတော်ကျင်းပမှုမှာ မြန်မာနိုင်ငံ၏ အခြားသောနေရာဒေသများ နှင့်နည်းတူ၊ သင်္ကြန်ပွဲ၊  
ညောင်ရသွန်းပွဲ၊ သီတင်းကျွတ်မီးထွန်းပွဲတော်၊ ကထိန်ပွဲ၊ ထမနဲပွဲ၊ ရှင်ပြုပွဲ များကို ရာသီ  
အလိုက် ကျင်းပကြပြီး၊ ဝါတွင်းကာလများတွင် ဥပုဒ်သီတင်းဆောက်တည်ခြင်းများ ပြုလုပ်ကြ  
ပါသည်။
- သဘာဝဘေးအန္တရာယ် နှင့် လမ်းပန်းဆက်သွယ်ရေး မှာ ဝါဆို၊ ဝါခေါင် နှင့် တော်သလင်းလ  
များတွင် ချောင်းရေလျှံမှုများ တစ်နှစ်ခြားတစ်ခါကြုံတွေ့ရင်ဆိုင်ရသော ကျေးရွာတစ်ရွာဖြစ်ပြီး၊  
လမ်းပန်းဆက်  
သွယ်ရေးအနေဖြင့် အဆိုပါကာလများတွင် လမ်းရေကျော်ခြင်းများ ရှိပြီး၊ အခြားကာလများတွင်  
လမ်းပန်းဆက်သွယ်ရေး ကောင်းမွန်ပါသည်။ ရွှေ့ပြောင်းလုပ်သား အနည်းငယ်သာရှိပါသည်။

၆. ကျေးရွာဖွံ့ဖြိုးရေးအစီအစဉ်အတွက်အသုံးပြုခဲ့သောလူမှုဆန်းစစ်ချက်ဖြတ်ခြင်းလုပ်ငန်းစဉ်များနှင့်တစ်ခုချင်းစီအတွက်သုံးသပ်ချက်များ

(ဂ) လူမှုစီးပွားအဆင့်သတ်မှတ်ခြင်း နှင့် သုံးသပ်ချက်

အဆင့်	သတ်မှတ်ချက်	အိမ်ထောင်စုအရေအတွက်	ရာခိုင်နှုန်း
က	အိမ်ထောင်စုအရေအတွက် ပြည့်စုံပြီး (အိမ်ထောင်စု) နှင့် လယ် (၁၀) ဧကခန့်ထက် အနည်းဆုံး၊ အိမ်ထောင်စုအရေအတွက် (၄) နှစ်စာ ဖြစ်ပါသည်။	၁၅	၁၉%
ခ	အိမ်ထောင်စုအရေအတွက် ပြည့်စုံပြီး လယ် (၁၀) ဧကခန့်ထက် အနည်းဆုံး၊ အိမ်ထောင်စုအရေအတွက် (၄) နှစ်စာ တစ်ခုစီ ဖြစ်ပါသည်။	၄၀	၅၁%
ဂ	အိမ်ထောင်စုအရေအတွက် ပြည့်စုံပြီး (အိမ်ထောင်စု) နှင့် လယ် (၁၀) ဧကခန့်ထက် အနည်းဆုံး၊ အိမ်ထောင်စုအရေအတွက် (၄) နှစ်စာ ဖြစ်ပါသည်။	၂၃	၃၀%
စုစုပေါင်း		၇၈	၁၀၀%

လူမှုစီးပွားအဆင့်သတ်မှတ်ခြင်း

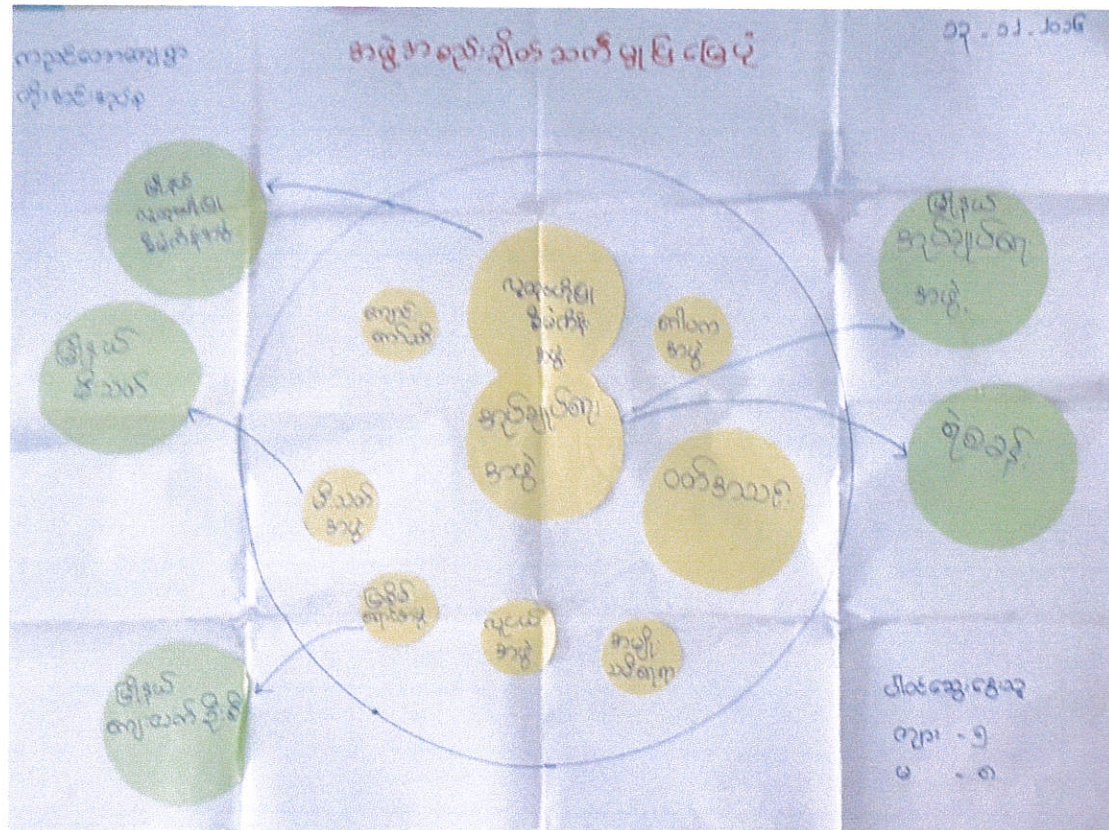
ဥစ္စာနေကြွယ်ဝမှုဇယား (ဆွေးနွေးခြင်းနှင့်ဆန်းစစ်ခြင်း)

- လူမှုစီးပွားအဆင့်သတ်မှတ်ခြင်း တွင်၊ ကျေးရွာအနေဖြင့် ( က၊ ခ၊ ဂ ) ဟူ၍၊ အဆင့်( ၃ ) ဆင့်ခွဲ၍ သတ်မှတ်ရေးဆွဲခဲ့သည်။
- (က) အဆင့်၊ ကျေးရွာ၏ အဆင်ပြေဆုံးသော ချမ်းသာသူများအုပ်စုတွင်၊ အိမ်ထောင်စုအရေအတွက် (၁၅) အိမ်ထောင်စုရှိပြီး၊ သွပ်မိုးပျဉ်ထောင်ပျဉ်ခင်းကျွန်းအိမ်၊ လယ်ထွန်စက်၊ ရွှေလှေစက်၊ ဆိုင်ကယ်၊ လယ်မြေ(၁၀) ဧက နှင့် အထက်၊ နွားတစ်ရှဉ်း အထက်၊ မီးစက်၊ ဝမ်းစာ(၄) နှစ်စာဖူလုံ၊ ရာခိုင်နှုန်းအားဖြင့် (၃၁) ရာခိုင်နှုန်းရှိပါသည်။
- (ခ) အဆင့်၊ ကျေးရွာ၏ အသင့်အတင့် နေနိုင်သူများအုပ်စုတွင်၊ အိမ်ထောင်စုအရေအတွက် (၄၀) အိမ်ထောင်စုရှိပြီး၊ ပိုင်ဆိုင်မှုမှာ သွပ်မိုးပျဉ်ထောင်အိမ်၊ လယ်မြေ (၁၀) ဧကအောက်၊ ဆိုင်ကယ်၊ နွားတစ်ရှဉ်း၊ ဝမ်းစာ(၁) နှစ်ဖူလုံ စသည်ဖြင့် ပိုင်ဆိုင်ကြပြီး၊ (၅၁) ရာခိုင်နှုန်း ရှိပါသည်။
- (ဂ)အဆင့်သည်၊ ကျေးရွာ၏ မပြေလည်သော၊ အနွမ်းပါးဆုံးသောအုပ်စုဖြစ်ပြီး၊ သွပ်မိုးထရုံ ကာ၊ ဆိုင်ကယ်၊ ဆန်အိတ်(ဝမ်းစာ)၊ လက်လုပ်လက်စား၊ ကြုံရာကျပန်း အိမ်ထောင်စု(၂၃) အိမ်ထောင်စုရှိပြီး ရာခိုင်နှုန်းအားဖြင့် (၃၀) ရာခိုင်နှုန်းရှိပါသည်။
- အထက်ပါ အဆင့်သတ်မှတ်ချက်များကို ကြည့်ခြင်းအားဖြင့်၊ (ဂ) အဆင့်ဖြစ်သော ကျေးရွာ၏ အနွမ်းပါးဆုံးသော အုပ်စုသည်ပင် အရမ်းနွမ်းပါးသည့်အဆင့် မဟုတ်ပဲ၊ အတော်အသင့် အဆင်ပြေသော အခြေအနေကို တွေ့ရပါသည်။ ရာခိုင်နှုန်းအားဖြင့် (ဂ) အဆင့်၊ အသင့်အတင့်နေနိုင်သူများအုပ်စုမှ ပိုများနေသည်ကို တွေ့ရပါသည်။



၆.ကျေးရွာဖွံ့ဖြိုးရေးအစီအစဉ်အတွက်အသုံးပြုခဲ့သောလူမှုဆန်းစစ်အကဲဖြတ်ခြင်းလုပ်ငန်းစဉ်များနှင့်တစ်ခုချင်းစီအတွက်သုံးသပ်ချက်များ

(ဃ) အဖွဲ့အစည်းချိတ်ဆက်ပြုမေ့ပုံ နှင့် သုံးသပ်ခြင်း



အဖွဲ့အစည်းချိတ်ဆက်ပြုမေ့ပုံ

အဖွဲ့အစည်းချိတ်ဆက်ပြပုံ (ဆွေးနွေးခြင်းနှင့်ဆန်းစစ်ခြင်း)

- ကျေးရွာအတွင်း ရှိသောအဖွဲ့အစည်းများမှာ ကျေးရွာအုပ်ချုပ်ရေးအဖွဲ့၊ ကျေးရွာမီးသတ်အဖွဲ့၊ ကျေးရွာလူငယ်အဖွဲ့၊ အမျိုးသမီးရေးရာ၊ ဂေါပကအဖွဲ့၊ ကျောင်းကော်မတီအဖွဲ့၊ မြစ်မ်းရောင်စီမံကိန်းအဖွဲ့နှင့် လူထုဗဟိုပြုစီမံကိန်းအဖွဲ့ တို့ဖြစ်ကြသည်။
- ကျေးရွာပြင်ပရှိ အဖွဲ့အစည်းများမှာ မြို့နယ်အုပ်ချုပ်ရေးအဖွဲ့၊ မြို့နယ်ရဲစခန်းအဖွဲ့၊ မြို့နယ်မီးသတ်အဖွဲ့ နှင့် မြို့နယ်ကျေးလက်ဦးစီး နှင့် မြို့နယ်လူထုဗဟိုပြု စီမံကိန်းအဖွဲ့ တို့ဖြစ်ကြသည်။
- ၎င်းအဖွဲ့အစည်းများသည် လိုအပ်ပါက၊ အဖွဲ့အစည်းအချင်းချင်း ချိတ်ဆက်ဆောင်ရွက်ကြပြီး၊ ကျေးရွာ၏ လိုအပ်ချက်များ၊ ဖွံ့ဖြိုးရေးလုပ်ငန်းများကို၊ အတူတကွ ကူညီဆောင်ရွက်ခြင်းဖြင့် ဒေသအကျိုးကို ပူးပေါင်းဆောင်ရွက်ကြကြောင်း တွေ့ရပါသည်။
- ပါဝင်ဆွေးနွေးသူ ကျား(၅)၊ မ(၈) တို့ဖြစ်ကြသည်။



၆. ကျေးရွာဖွံ့ဖြိုးရေးအစီအစဉ်အတွက် အသုံးပြုခဲ့သော လူမှုဆန်းစစ် အကဲဖြတ်ခြင်း လုပ်ငန်းစဉ်များနှင့် တစ်ခုချင်းစီအတွက် သုံးသပ်ချက်များ

(၁) အရင်းအမြစ်များအပေါ် အသုံးပြုနိုင်မှု၊ လွှမ်းမိုးမှုနှင့် ဆုံးဖြတ်နိုင်မှု သုံးသပ်ချက်

လည်ကောကျေရာ ၁၅.၁၂.၂၀၁၆	အရင်းအမြစ်အသုံးပြုမှု	ပါဝင်ရေးစံနှုန်းများ ၁၅.၁၂.၂၀၁၆	လည်ကောကျေရာ ၁၅.၁၂.၂၀၁၆	အရင်းအမြစ် ပိုင်ဆိုင်မှု/ထိန်းချုပ်မှု	ပါဝင်ရေးစံနှုန်းများ ၁၅.၁၂.၂၀၁၆
ကျား	မ	ကျား+မ	ကျား	မ	ကျား+မ
ထွန်	အိမ်အပြင်စက်	လယ်	ထွန်	အိမ်အပြင်စက်	ထွန်
ထမ		ဆိုးကန်	ထမ		ထွန်စက်
ထွန်စက်		စက်ဘီး			လယ်
လှည့်		လမ်း	ဖွင့်		စက်ဘီး
စွန်		ရေကန်	ဖွ		အိုင်ကန်
ဖွ		ရေတိုင်	စူ		ရေကန်
စူ		တိုင်ကိုင်	ရေတိုင်/စက်ကွက်		ရေကန်
ဖွန်		ဖွန်	ရေထု		ဖွန်
ရေတိုင်/စက်ကွက်		ဖွန်	ဖွ		TV
ရေတိုင်		ဖွန်	လမ်း		
ဖွ		မက်ဆီ	တိုင်ကိုင်		
		လှည့်	လှည့်		

အရင်းအမြစ် များအပေါ် လွှမ်းမိုးမှု နှင့် ဆုံးဖြတ်နိုင်မှု

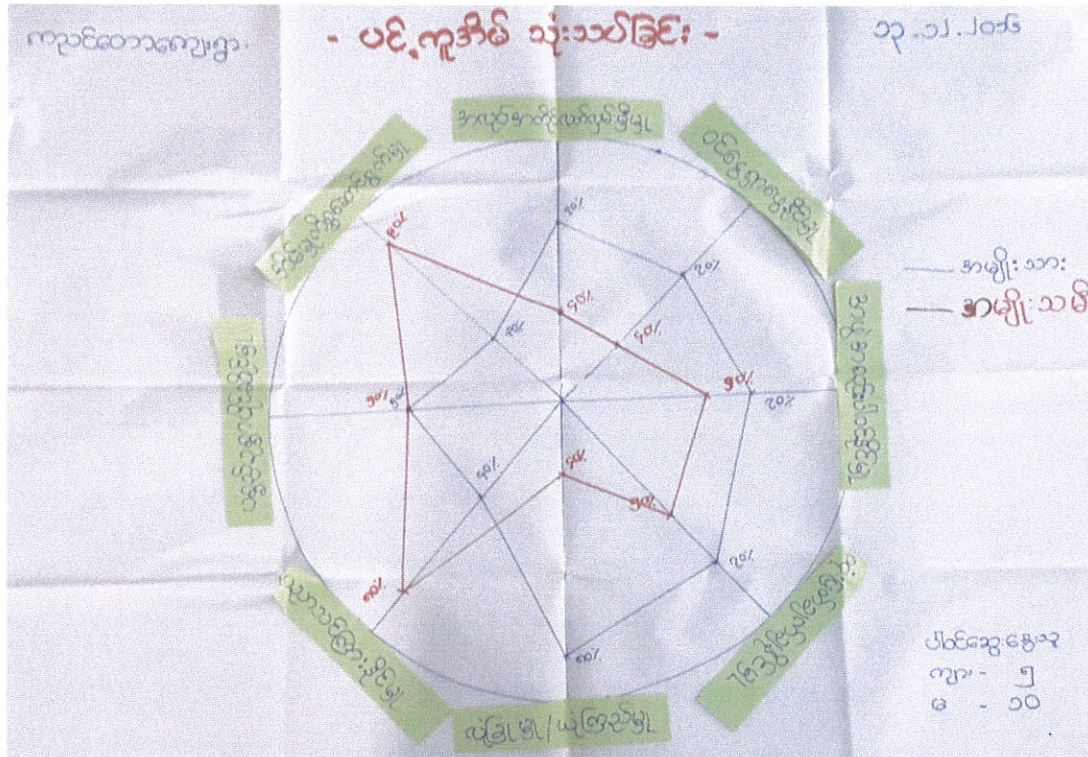
အရင်းအမြစ် အသုံးပြုမှု/ထိန်းချုပ်မှု(ဆွေးနွေးခြင်းနှင့်ဆန်းစစ်ခြင်း)

- ဒေသတွင်း အသုံးပြုနိုင်သည့် အရင်းအမြစ်များပေါ် သိမြင်မှုတွင် ရွာသူ၊ ရွာသားများအနေဖြင့် ၎င်းတို့ အသုံးပြုနိုင်သည့် သဘာဝအရင်းအမြစ်များ နှင့် လူမှုအရင်းအမြစ်များအပေါ်တွင် ကောင်းစွာသိရှိနိုင်မှု ရှိသည်ကိုတွေ့ရပါသည်။
- အရင်းအမြစ်များအပေါ် အသုံးပြုမှုအခြေအနေတွင် အရင်းအမြစ်များအပေါ် အသုံးပြုမှုကို အမျိုးသား၊ အမျိုးသမီး အသုံးပြုမှု အနေဖြင့်၊ ကောင်းစွာခွဲခြားနိုင်စွမ်းမရှိပဲ၊ ရောထွေးနေပြီး အားလုံးတူညီစွာ သုံးစွဲသည်ဟု အဖြေထွက်လာပါသည်။
- အရင်းအမြစ်များပေါ်တွင် ထိန်းချုပ်မှုအခြေအနေတွင် အမျိုးသား၊ အမျိုးသမီး တူညီစွာ သုံးစွဲကြသည်ကို သိရှိသည်မှန်သော်လည်း၊ အသုံးပြုမှုအခြေအနေကို အမျိုးသားများသာ ဦးဆောင်ကြောင်းကို တွေ့ရှိရပါသည်။
- ပါဝင်ဆွေးနွေးသူ ကျား(၅) ဦး၊ မ(၅) ဦး တို့နှင့်အတူ ရေးဆွဲခဲ့ပါသည်။



၆.ကျေးရွာဖွံ့ဖြိုးရေးအစီအစဉ်အတွက်အသုံးပြုခဲ့သောလူမှုဆန်းစစ်၊အကဲဖြတ်ခြင်းလုပ်ငန်းစဉ်များနှင့်တစ်ခုချင်းစီအတွက်သုံးသပ်ချက်များ

(င) ပင့်ကူအိမ်ကွန်ယက်နှင့်သုံးသပ်ချက်



ပင့်ကူအိမ်ကွန်ယက်

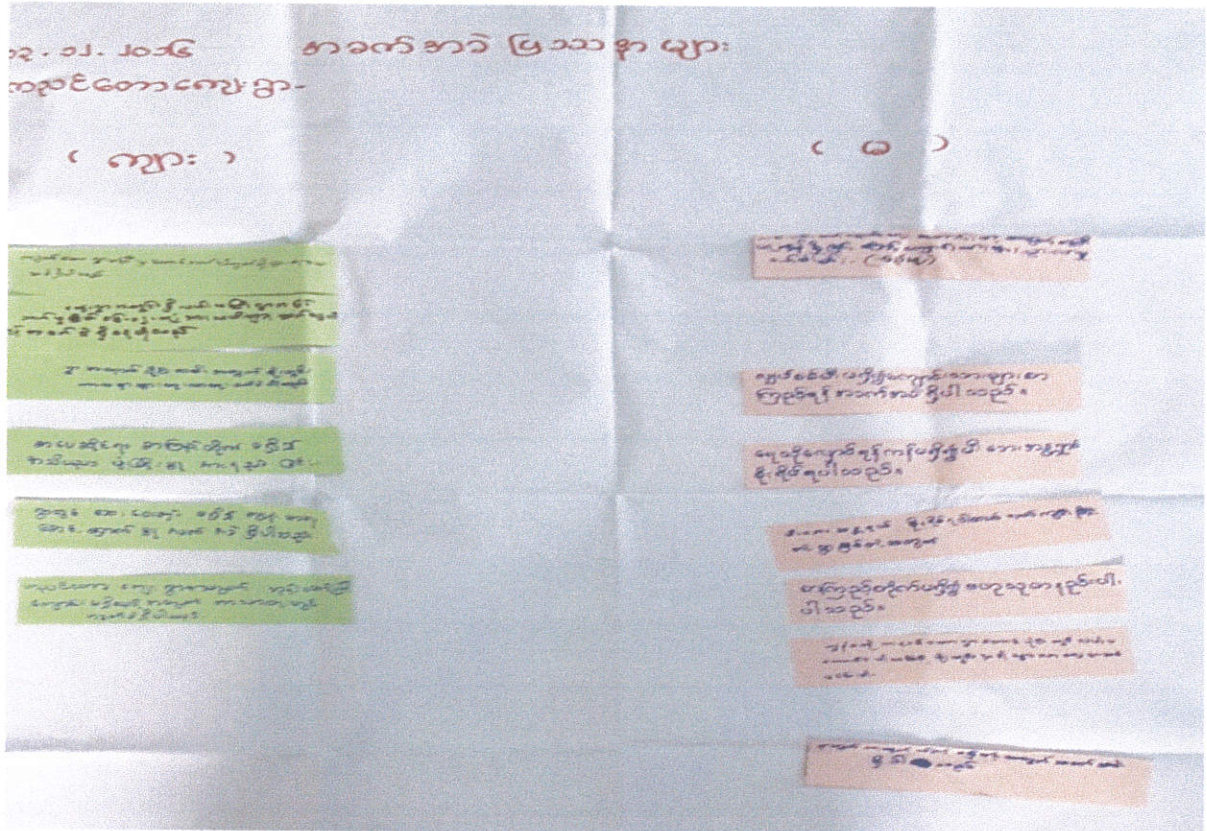
ဆွေးနွေးခြင်းနှင့် ဆန်းစစ်ချက်

- အမျိုးသား၊ အမျိုးသမီးတို့၏ နေ့စဉ်လူနေမှုဘဝတွင် တွေ့ကြုံနေရသည့် အချက်အလက်များ အပေါ် အခြေခံ၍ ကညင်တောကျေးရွာတွင်းရှိသော အမျိုးသား/အမျိုးသမီး တို့၏ အားသာချက်၊ အားနည်းချက်များကို ပင့်ကူအိမ်ကွန်ယက်ပြပုံကို အသုံးပြု၍ ရှာဖွေကြပါသည်။
- “အဖွဲ့အစည်းတွင်ပါဝင်မှု” အပိုင်းတွင် ကညင်တောကျေးရွာရှိ အမျိုးသားများသည် အမျိုးသမီးများထက် ပါဝင်မှုပိုကောင်းပြီး၊ အမျိုးသမီးများထက် ပိုမိုဆောင်ရွက်မှုရှိသည်ကို တွေ့ရပါသည်။ အမျိုးသားများသည် (၇၀)% ၊ အမျိုးသမီးများသည် (၅၀)% ဖြင့် ဆောင်ရွက် ကြသည်ကို တွေ့ရသည်။
- “ယုံကြည်မှု၊ လုံခြုံမှုပိုင်း” အပိုင်းတွင် အမျိုးသားများသည် (၈၀)% ၊ အမျိုးသမီးများသည် (၄၀)% ရှိကြပြီး၊ ကျေးရွာအနေဖြင့် ကျေးရွာ၏လက်ရှိ အခြေအနေကို၊ လက်ခံထားကြပါ သည်။
- “အလုပ်အကိုင်” ကိစ္စတွင် အမျိုးသားများသည် (၇၀)% ၊ အမျိုးသမီးများသည် (၄၀)% ဖြစ်သောကြောင့် အမျိုးသားများသည် အမျိုးသမီးများထက် အားသာမှုရှိနေသည်ကို တွေ့ရပါ သည်။
- “အိမ်တွင်းမှု” တွင် အမျိုးသားများသည် (၃၀)% ၊ အမျိုးသမီးများသည် (၉၀)% ရှိပြီး၊ အမျိုးသမီးများက ထုံးတမ်းစဉ်လာအတိုင်း ပိုမိုလုပ်ဆောင်နိုင်ကြပါသည်။
- “ဝင်ငွေရှာဖွေနိုင်မှု” တွင် အမျိုးသားများသည် (၇၀)% နှင့် အမျိုးသမီးများသည် (၄၀)% ရှိပြီး၊ အမျိုးသားများသည် ဒေသအခြေအနေအရ၊ အလုပ်အကိုင် အခွင့်အလမ်း ပိုမိုများပြားသည်ကို တွေ့ရှိရပါသည်။
- “ပညာရေးလက်လှမ်းမီမှု” တွင် အမျိုးသား (၄၀)% ၊ အမျိုးသမီး (၈၀)% ဖြင့် အမျိုးသမီး များက အခွင့်အရေး ပိုရသည်ကိုတွေ့ရပါသည်။
- “ဆုံးဖြတ်ချက်ချနိုင်မှု” တွင် အမျိုးသားများက (၇၀)% နှင့် အမျိုးသမီးများက (၅၀)% ရှိ၍
- “ပစ္စည်းဥစ္စာပိုင်ဆိုင်မှု” တွင် အမျိုးသား နှင့် အမျိုးသမီး (၅၀)% စီ၊ အခွင့်အရေး တူညီကြကြောင်း တွေ့ရပါသည်။



၆.ကျေးရွာဖွံ့ဖြိုးရေးအစီအစဉ်အတွက်အသုံးပြုခဲ့သောလူမှုဆန်းစစ်ကြေးအကဲဖြတ်ခြင်းလုပ်ငန်းစဉ်များနှင့်တစ်ခုချင်းစီအတွက်သုံးသပ်ချက်များ

(ဆ) ကျေးရွာအခက်အခဲပြဿနာအပေါ် သုံးသပ်ချက်



အခက်အခဲပြဿနာများ

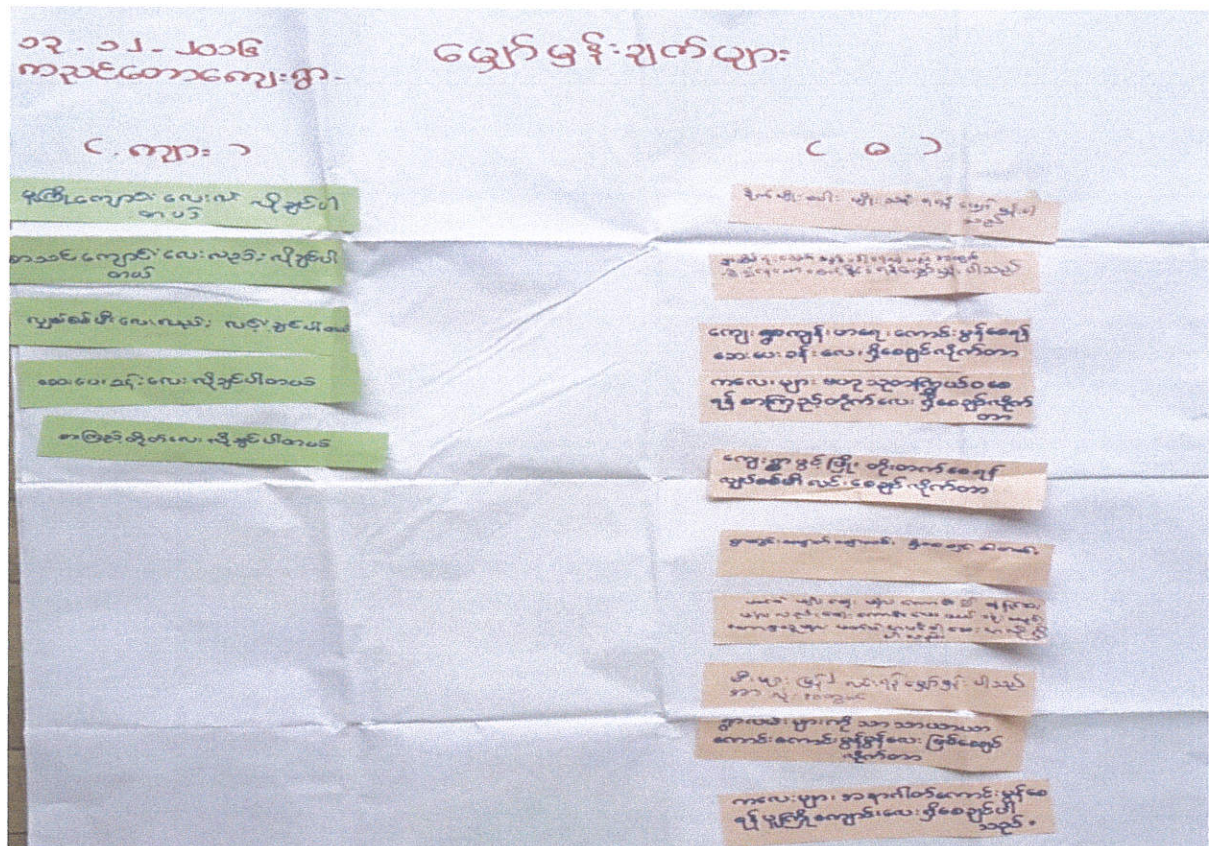
အခက်အခဲ ပြဿနာများ (ဆွေးနွေးခြင်းနှင့် စမ်းစစ်ချက် )

ကျေးရွာဖွံ့ဖြိုးတိုးတက်ရေးအတွက် အတားအဆီးများဖြစ်နေသည့် အခက်အခဲပြဿနာများကို အမျိုးသားများဘက်မှ တင်ပြမှုတွင် အဓိကအားဖြင့် ရွာတွင်းမှ တောင်ဘက်ရပ်ကွက်သို့ သွားလာရေးခက်ခဲခြင်း၊ စာကြည့်တိုက်မရှိ၍ အသိပညာဖွံ့ဖြိုးမှုအားနည်းခြင်း၊ ဆေးပေးခန်းမရှိ၍ ကျန်းမာရေးစောင့်ရှောက်မှု အားနည်းခြင်း တို့ဖြစ်ကြပြီး၊ အမျိုးသမီးများဘက်မှ လျှပ်စစ်မီးမရှိ၍ ကျောင်းသားများ စာကြည့်ရန်ခက်ခဲခြင်း၊ ရေသိုလှောင်ကန်မရှိ၍ မီးဘေးအန္တရာယ် စိုးရိမ်ရခြင်း၊ စာကြည့်တိုက်မရှိ၍ ဗဟုသုတနည်းပါးခြင်း နှင့် တောင်ဘက်ရပ်ကွက်သို့ သွားရသောလမ်းခက်ခဲခြင်းတို့ ဖြစ်ကြပါသည်။



၆. ကျေးရွာဖွံ့ဖြိုးရေးအစီအစဉ်အတွက်အသုံးပြုခဲ့သောလူမှုဆန်းစစ်ကြေးအကဲဖြတ်ခြင်းလုပ်ငန်းစဉ်များနှင့်တစ်ခုချင်းစီအတွက်သုံးသပ်ချက်များ

(ည) ကျေးရွာ မျှော်မှန်းချက်လုပ်ငန်းများအပေါ် သုံးသပ်ချက်



ကျေးရွာမျှော်မှန်းချက်



ကျေးရွာဖွံ့ဖြိုးရေး မျှော်မှန်းချက်များ ( ဆွေးနွေးခြင်းနှင့် စမ်းစစ်ချက် )

ကညင်တောကျေးရွာ၏ ကျေးရွာ (ဒုတိယနှစ်) မျှော်မှန်းချက်များတွင် အမျိုးသားများအနေဖြင့် ၎င်းတို့ကျေးရွာဖွံ့ဖြိုးရေးအတွက် မူကြိုကျောင်း၊ မူလတန်းကျောင်း၊ လျှပ်စစ်မီး၊ ဆေးပေးခန်း နှင့် စာကြည့်တိုက် တို့အတွက် မျှော်မှန်းထားကြပြီး၊ အမျိုးသမီးများအနေဖြင့် ဆေးပေးခန်း၊ စာကြည့်တိုက်၊ လျှပ်စစ်မီး၊ စိုက်ပျိုးရေးဆေးဝါး၊ ရွာထိပ်ရုံးပေါက် ခိုင်ခံ့ရန် နှင့် ရွာတွင်းလမ်းအား ကျောက်ချောလမ်း ဖြစ်စေချင်ပါသည်ဟု မျှော်လင့်ထားကြပါသည်။

၆.ကျေးရွာဖွံ့ဖြိုးရေးအစီအစဉ်အတွက်အသုံးပြုခဲ့သောလူမှုဆန်းစစ်၊အကဲဖြတ်ခြင်းလုပ်ငန်းစဉ်များနှင့်တစ်ခုချင်းစီအတွက်သုံးသပ်ချက်များ

(ည) ကျေးရွာ ဦးစားပေးလုပ်ငန်းများအပေါ် သုံးသပ်ချက်

ကညင်တောကျေးရွာ ၁၃ - ၁၂ - ၂၀၁၆	ဦးစားပေးလုပ်ငန်းခွဲများ အဆင့်.သတ်မှတ်ခြင်း-
ကျား +၈	စာကြည့်တိုက် (၃)
ကျား +၈	မူကြိုကျောင်း (၄)
ကျား +၈	လေ့ကျင့်ရေးစင်တာ (၁)
x	ရွာထိပ်ရုံ.ဆောက်
၈	ရွာတွင်ချောင့်ကျောက် ဆင်.ရက်
၈	ရွာတွင်ကျောက်ချာပစ် (၅)

ဦးစားပေးလုပ်ငန်းများ အဆင့်သတ်မှတ်ချက်( ဆွေးနွေးခြင်းနှင့်ဆန်းစစ်ချက် )

ကိုးအင်းအုပ်စု၊ ကညင်တောကျေးရွာ၏ ကျေးရွာဖွံ့ဖြိုးရေးလုပ်ငန်းများကို ဦးစားပေးအဆင့် သတ်မှတ် ရာတွင် မဲပေးခြင်းစနစ်ဖြင့် ရွေးချယ်ခဲ့ကြပါသည်။ထိုသို့ မဲပေးရွေးချယ် ရာတွင် မဲအများဆုံး ဖြစ်သော ကွန်ကရစ်မီးတိုင်လုပ်ငန်းအား ဦးစားပေး(၁) အဖြစ်လည်းကောင်း၊ ဒုတိယမဲအများဆုံးဖြစ် သော ရွာတွင်းချောင်းကျောက်လမ်းလုပ်ငန်းအား ဦးစားပေး(၂)အဖြစ်လည်းကောင်း၊ တတိယမဲ အများဆုံး စာကြည့်တိုက်လုပ်ငန်းအား ဦးစားပေး(၃) အဖြစ်လည်းကောင်း၊ ရွေးချယ်ခဲ့ကြပါသည်။ ထို့အပြင် မူကြိုကျောင်းလုပ်ငန်းအား ဦးစားပေး(၄) အဖြစ်လည်းကောင်း၊ ရွာတွင်းကျောက်ချောလမ်း အား ဦးစားပေး(၅)အဖြစ်လည်းကောင်း မဲစဉ်အလိုက် အသီးသီး ရွေးချယ်ခဲ့ကြပါသည်။

အထက်ပါလုပ်ငန်း(၅) ခုတွင် အုပ်စုအဆင့် ရွေးချယ်ပွဲ၌ ကွန်ကရစ်မီးတိုင်လုပ်ငန်းမှာ ကျေးရွာဖွံ့ဖြိုးရေးလုပ်ငန်း အဆင့်(၁) အဖြစ် ကညင်တောကျေးရွာမှ စီမံကိန်းလုပ်ငန်းလုပ်ကိုင်ခွင့် ရရှိခဲ့ပြီး ဒုတိယစီမံကိန်းတွင် လုပ်ငန်းမလုပ်ပဲ၊ တတိယစီမံကိန်းတွင် ၎င်းလုပ်ငန်းအား ဆောင်ရွက် နိုင်ရန် တောင်းဆိုထားပါသည်။



၇။ ကော်မတီဝင်များရွေးချယ်ခြင်း နှင့် ကျေးရွာဖွံ့ဖြိုးရေးအစီအစဉ်ဆောင်ရွက်မှုမှတ်တမ်းဇယားတင်ပြပုံများ



၈။ ကျေးရွာစီမံကိန်းအထောက်အကူပြုကော်မတီ အဖွဲ့ဝင်စာရင်း

အုပ်စု။

။ ကိုးအင်း

ကျေးရွာ။

။ ကညင်တော

စတင်ဖွဲ့စည်းသည့်ရက်စွဲ။

။ ၁၃-၁၂-၂၀၁၆

စဉ်	အဖွဲ့	ရာထူး	အမည်	ဖုန်းနံပါတ်	မှတ်ချက်
၁	ကျေးရွာစီ/ထောက်	ဥက္ကဋ္ဌ	ဦးအောင်ထွန်းလင်း	၀၉၇၉၉၈၂၀၈၃၉	
၂		ဥက္ကဋ္ဌ	ဒေါ်ဝင်းမိုးဝင်း	၀၉၄၅၄၅၀၉၆၈၄	
၃	ဝယ်ယူရေးဆပ်ကော်မတီ	ခေါင်းဆောင်	ဦးမိုးကျော်သူ	၀၉၂၅၀၉၈၈၈၀၁	
၄		အဖွဲ့ဝင်	ဦးစိုးထိုက်အောင်	၀၉၂၆၄၄၅၅၅၅၃၂	
၅		အဖွဲ့ဝင်	ဒေါ်ယုယုနိုင်	၀၉၄၄၂၁၆၂၀၅၇	
၆	စောင့်ကြည့်ကြီးကြပ်ရေးဆပ်ကော်မတီ	ခေါင်းဆောင်	ဦးဝင်းထွန်း		
၇		အဖွဲ့ဝင်	ဦးရန်ပိုင်ဦး		
၈		အဖွဲ့ဝင်	ဒေါ်ရီရီဝင်း		
၉	လည်ပတ်ရေးနှင့် ပြုပြင်ထိန်းသိမ်းရေးဆပ်ကော်မတီ	ခေါင်းဆောင်	ဒေါ်လွင်လွင်ဦး	၀၉၂၅၂၃၅၀၅၇၇၇	
၁၀		အဖွဲ့ဝင်	ဒေါ်ဆွေဆွေဦး	၀၉၂၆၄၅၇၇၆၃၉	
၁၁		အဖွဲ့ဝင်	ဦးရဲဇော်ဦး		
၁၂	ကျေးရွာငွေစာရင်းကိုင်	စာရင်းကိုင်	ဦးဝင်းဆွေ	၀၉၄၅၁၂၄၆၂၈၈	
၁၃	အကြံပြုတိုင်ကြား ဖြေရှင်းရေးဆပ်ကော်မတီ	အဖွဲ့ဝင်	ဦးစိုးလွင်		
၁၄		အဖွဲ့ဝင်	ဒေါ်မာမာချို		
၁၅	စေတနာ့ဝန်ထမ်း	အဖွဲ့ဝင်	ဦးပိုင်ဇင်ထက်	၀၉၄၄၅၀၉၉၁၅၇	
၁၆		အဖွဲ့ဝင်	ဒေါ်ထိုက်နှင်းဝေ	၀၉၄၅၄၅၀၉၆၈၄	

တာဝန်ကျဝန်ထမ်းများ

လူထုစည်းရုံးရေးမှူး

- ဒေါ်အေးသီတာ

လက်ထောက်နည်းပညာမှူး

- ဒေါ်အေးသဇင်နီ





ပုံစံ - ၈ - ၁ ကျေးရွာအခြေခံအချက်အလက်များ (Form PC 1)

လမ်းညွှန်ချက်။ ကျေးရွာတစ်ရွာသို့ ပထမဆုံးမိတ်ဆက်ခရီး သွားရောက်သောအခါ လူထုစည်းရုံးရေးမှူးသည် ကျေးရွာ ခေါင်းဆောင်များအား ကျေးရွာအချက်အလက်များကို မေတ္တာရပ်ခံ၍ တောင်းခံရသည်။ ဤအချက်အလက်များကို စီမံကိန်း မိတ်ဆက်အစည်းဝေးမတိုင်မီတောင်းခံရမည်။ စီမံကိန်းမိတ်ဆက်အစည်းဝေးတွင် လူထုစည်းရုံးရေးမှူးသည် ဤအချက်အလက် များအား စစ်ဆေးပြီး မှန်ကန်အောင်ပြုလုပ်ရမည်။ ပြီးနောက်တွင် လူထုစည်းရုံးရေးမှူးမှ သတင်းအချက်အလက်ထဲသို့ Tablets မှ တဆင့် ဖြည့်သွင်းရမည်။

ကျေးရွာအုပ်ချုပ်ရေးမှူး အမည် ဦးဝင်းဗိုလ်	ကျေးရွာအုပ်ချုပ်ရေးမှူး၏ ဖုန်းနံပါတ် ၀၇၇၅၅၂၃၅၀၅၇၇	လူထုစည်းရုံးရေးမှူး၏ အမည် ဒေါ်မောင်သီတာ
ပြည်နယ်၊တိုင်းဒေသကြီး	မြို့နယ် (၅၅၆)	ကျေးရွာအုပ်စု (ကျီးပင်) ကျေးရွာ (ကျွတ်စော)

က၊ လူဦးရေ

လူမျိုးစု	အိမ်ထောင်စုအရေအတွက်	ကိုးကွယ်သည့်ဘာသာ	အိမ်ထောင်စုအရေအတွက်
လူမျိုးစု (၁) မြန်မာ	၇၈	ဘာသာ (၁) ဗုဒ္ဓ	၇၈
လူမျိုးစု (၂) -----		ဘာသာ (၂) -----	
လူမျိုးစု (၃) -----		ဘာသာ (၃) -----	
လူမျိုးစုရော -----		ဘာသာရော -----	
	အရေအတွက်		
မသန်စွမ်းသူများ	၂		
သက်ကြီးရွယ်အိုများ (၆၅ နှစ် နှင့် အထက်)	၂၁		
စစ်ဘေးရှောင်	-		

လူဦးရေ	အမျိုးသား (အရေအတွက်)	အမျိုးသမီး (အရေအတွက်)
လူဦးရေ	၁၃၅	၁၅၀
လူမျိုးစု (၁) -----		
လူမျိုးစု (၂) -----		
လူမျိုးစု (၃) -----		
အိမ်ထောင်ဦးစီး	၇၂	၆

(ခ) အခြေခံအဆောက်အအုံ အသုံးအဆောင်များ

စာသင်ကျောင်း	အမှတ် ခြံစံပါ	ကျန်းမာရေး	အမှတ် ခြံစံပါ	ဘာသာရေး အဆောက် အအုံများ	အမှတ် ခြံစံပါ
အထက်တန်းကျောင်း	<input type="checkbox"/>	ဆေးရုံ	<input type="checkbox"/>	စေတီ	<input type="checkbox"/>
အလယ်တန်းကျောင်း	<input type="checkbox"/>	ကျန်းမာရေးဌာန	<input type="checkbox"/>	ဘုန်းကြီးကျောင်း	<input type="checkbox"/>
မူလတန်းကျောင်း	<input type="checkbox"/>	ကျန်းမာရေးဌာနခွဲ	<input type="checkbox"/>	ဟိန္ဒူဘုရားကျောင်း	<input type="checkbox"/>
မူကြိုကျောင်း	<input type="checkbox"/>	ဆေးပေးခန်း	<input type="checkbox"/>	ခရစ်ယာန်ကျောင်း	<input type="checkbox"/>



အခြား	<input type="checkbox"/>	အခြား	<input type="checkbox"/>	ဗလီ	<input type="checkbox"/>
				အခြား	<input type="checkbox"/>
မှတ်ချက်		မှတ်ချက်		မှတ်ချက်	

(ဂ) ကျွမ်းကျင်သူများမှတ်တမ်း (ကျေးရွာတွင်နေထိုင်သော သို့မဟုတ် တခြားရွာမှလာရောက်သော ကျွမ်းကျင်သူများ)

(၁) စာသင်ကျောင်း			(၂) ကျန်းမာရေး			(၃) လက်မှုပညာရှင်		
	ရွာတွင်နေထိုင်သူ	အခြားရွာမှလာသူ		ရွာတွင်နေထိုင်သူ	အခြားရွာမှလာသူ		ရွာတွင်နေထိုင်သူ	အခြားရွာမှလာသူ
မူလတန်းပြဆရာ/မ	<input checked="" type="checkbox"/>	<input type="checkbox"/>	ဆရာဝန်	<input type="checkbox"/>	<input type="checkbox"/>	လက်သမား	<input checked="" type="checkbox"/>	<input type="checkbox"/>
အထက်တန်းပြဆရာ/မ	<input checked="" type="checkbox"/>	<input type="checkbox"/>	လက်ထောက်ကျန်းမာရေးမှူး	<input type="checkbox"/>	<input type="checkbox"/>	ပန်းရံ	<input checked="" type="checkbox"/>	<input type="checkbox"/>
အလယ်တန်းပြဆရာ/မ	<input checked="" type="checkbox"/>	<input type="checkbox"/>	အမျိုးသမီးကျန်းမာရေးဆရာမ	<input type="checkbox"/>	<input type="checkbox"/>	လျှပ်စစ်ကျွမ်းကျင်၊ မီးသမား	<input checked="" type="checkbox"/>	<input type="checkbox"/>
မူကြိုဆရာ/မ	<input type="checkbox"/>	<input type="checkbox"/>	သားဖွားဆရာမ	<input type="checkbox"/>	<input type="checkbox"/>	ရေပိုက်သွယ်သူ	<input checked="" type="checkbox"/>	<input type="checkbox"/>
အခြား	<input type="checkbox"/>	<input type="checkbox"/>	ပြည်သူ့ကျန်းမာရေးလုပ်သား	<input type="checkbox"/>	<input type="checkbox"/>	စက်ပြင်ဆရာ	<input type="checkbox"/>	<input type="checkbox"/>
မှတ်ချက်			မှတ်ချက်			မှတ်ချက်		

(ဃ) ကျေးရွာသို့ ရောက်ရှိနိုင်သည့် လမ်းအခြေအနေ / ကျေးရွာတစ်ရွာသည် ၎င်း၏ ကျေးရွာအုပ်စုနှင့် ဆက်သွယ်ထားသော လမ်းအခြေအနေ (အောက်ပါတို့ကိုပိုင်းပါ)

ကျောက်ကြမ်းလမ်း      ကတ္တရာလမ်း      ကွန်ကရစ်လမ်း      မော်တော်ဆိုင်ကယ်လမ်း  
 ကျောက်ခင်းလမ်း      ခြေသားလမ်း      လူသွားလမ်း      အခြား ကျောက်ချောင်း

(င) ကျေးရွာဖွံ့ဖြိုးမှုစီမံချက်

- (၁) လူထုဗဟိုပြုစီမံကိန်းမစတင်မီ ဤကျေးရွာတွင်ကျေးရွာဖွံ့ဖြိုးမှု စီမံချက်ရှိခဲ့ပါသလား? ပိုင်းပါ  
✓ ရှိပါသည်/မရှိပါ/မသိပါ
- (၂) ရှိခဲ့ပါလျှင် ဤစီမံချက်ကို မည်သည့် ခုနှစ်တွင်ပြင်ဆင်ခဲ့ပါသနည်း? နှစ် ၂၀၁၁ / မသိပါ ( မြစ်ဖူးကျေး )
- (၃) ဤစီမံချက်ကို မြို့နယ်မှအတည်ပြုခဲ့ပါသလား? ✓ ပြုခဲ့ပါသည်/မပြုခဲ့ပါ / မသိပါ

(စ) ခရီးအကွာအဝေး

- (၁) ဤကျေးရွာ၏ဗဟိုမှ ၎င်းကျေးရွာအုပ်စု၏ဗဟိုအထိ ခရီးမိုင်မည်မျှကွာဝေးသနည်း? မိုင် ၁ / မသိပါ
- (၂) ဤကျေးရွာမှ ၎င်းကျေးရွာအုပ်စုဗဟိုအထိ သွားလာရာတွင်ကြာမြင့်သည့်အချိန်။

ခြောက်သွေ့ရာသီတွင်ကြာချိန် ၅ မိနစ် ထော်လာဂျီ/မော်တော်ဆိုင်ကယ်/ခြေလျှင်/လား/မော်တော်ဘုတ်/  
 အခြား -----  
 မိုးရာသီတွင်ကြာချိန် ၅ မိနစ် ထော်လာဂျီ/မော်တော်ဆိုင်ကယ်/ခြေလျှင်/လား/မော်တော်ဘုတ်/  
 အခြား -----

(ဆ) ပတ်ဝန်းကျင်ဆိုင်ရာ သဘာဝဘေးအန္တရာယ်

ဤကျေးရွာတွင် ရေကြီးခြင်းကဲ့သို့ သဘာဝဘေးအန္တရာယ်ကျရောက်ဖူးခြင်း ရှိပါသလား။  
 မရှိပါ       ရှိပါသည်      ရှိလျှင်ဖော်ပြပါ ----- တစ်နှစ်အကြိမ် ၁၀ မြေပြင်  
၅၀၀၀ ဧက



လူထုပဟိုပြု စီမံကိန်း၊ စီမံကိန်းလက်စွဲ အပိုင်း - (၃) - ၂၉.၁၀.၂၀၁၆

(၈) ကျေးရွာတွင် ဖွဲ့စည်းထားသော အဖွဲ့အစည်းများ

လူထုပဟိုပြုစီမံကိန်းမတိုင်မီ ဤကျေးရွာတွင် ကျေးရွာဖွံ့ဖြိုးရေးအတွက် အစိုးရ (သို့) ရွာသားများကိုယ်တိုင်(သို့) စီမံကိန်းတစ်ခုခုမှ ဖွဲ့စည်းထားသည့် အဖွဲ့အစည်းများရှိပါသလား။

(၁) ----- နှစ်ချုပ်ကြီး နေဦး

ဇရာ ဗိုလ်ထပ်ကစား

(၂) ----- မြင့်မိုးစု

ဇရာ ဗိုလ်ထပ်ကစား + ဗိုလ်ထပ်ကစား

ကျေးရွာခေါင်းဆောင်


အမည် ----- ဝင်းမျိုးလှ

လက်မှတ် ----- နေ့စွဲ ၁၃.၁၂.၂၀၁၆

လူထုစည်းရုံးရေးမှူး

အမည် ----- မြင့်မိုးစု

လက်မှတ် ----- နေ့စွဲ ၁၃.၁၂.၂၀၁၆





ပုံစံ - ၈ - ၂ - စီမံကိန်းစက်ဝန်းအချိန်ဇယား (PC 2)

လမ်းညွှန်ချက်။ သက်ဆိုင်ရာလူထုစည်းရုံးရေးမှူး/လက်ထောက်နည်းပညာနည်းပညာမှူးများမှ စီမံကိန်းစက်ဝန်းအဆင့်တစ်ခုစီပြီးစီးတိုင်း ကျေးရွာနှင့် ကျေးရွာအုပ်စုအတွက် ဤပုံစံကို ပြည့်သွင်းရမည်။

စည်းရုံးရေးမှူး/ဝန်ထမ်း အမည် **အောင်ကျော်စွာ**

နေ့စွဲ **၁၃.၁၂.၂၀၁၆** စက်ဝန်းအားအမှတ်ဖြစ်ပါ  စက်ဝန်း(၁)  စက်ဝန်း(၂)  စက်ဝန်း(၃)

ကြည့်ရှုရက်/တိုင်း **၁၃.၁၂.၂၀၁၆** ကျေးရွာအုပ်စု **ကျေးရွာ** ကျေးရွာ **စာသင်တန်း**

စီမံကိန်းဆောင်ရွက်မှုအဆင့်များ	နေ့စွဲ		အစည်းအဝေးတွင်တက်ရောက်သူအရေအတွက်	အချိုးသမား အရေအတွက်	အချိုးသမီး အရေအတွက်	အစည်းအဝေးတွင်တက်ရောက်သူအရေအတွက်
	စတင်သည့်နေ့	ပြီးဆုံးသည့်နေ့				
၁။ ကျေးရွာစီမံကိန်း မိတ်ဆက်အစည်းအဝေး	၁၃.၁၂.၁၆	၁၄.၁၂.၁၆	၂၃	၃၈	၃၈	၂၀
၂။ ကျေးရွာဖွံ့ဖြိုးရေး စီမံချက်ရေးဆွဲခြင်း အစည်းအဝေး	၁၃.၁၂.၁၆	၁၆.၁၂.၁၆	၁၈	၃၃	၃၃	၂၃
၃။ ကျေးရွာအုပ်စု လုပ်ငန်းဆုံးဖြတ်ချက်ချသည့် အစည်းအဝေး	၁၆.၁၂.၁၆	၁၆.၁၂.၁၆	၂၃	၅	၅	၀၅
၄။ မြို့နယ်အဆင့် စီမံကိန်းရေးဆွဲရေးနှင့် အကောင်အထည်ဖော်ရေးကော်မတီ၏ စီမံကိန်း သုံးသပ်မှု အစည်းအဝေး	၁၆.၁၂.၁၆	၁၆.၁၂.၁၆	မရှိ	မရှိ	မရှိ	မရှိ
၅။ မြို့နယ် စီမံကိန်းရေးဆွဲရေးနှင့် အကောင်အထည်ဖော်ရေး ကော်မတီ၏ဆုံးဖြတ်မှုကို ရွာသို့ အသိပေးအကြောင်းကြားသည့် အစည်းအဝေး						
၆။ စီမံကိန်းလုပ်ငန်းခွဲစီမံချက်ရေးဆွဲခြင်း အစည်းအဝေး						
၆.၁။ စီမံကိန်းလုပ်ငန်း အကောင်အထည်ဖော်ရေးအစီအစဉ် ရေးဆွဲခြင်း						



<p>ဝယ်ယူရေးအစီအစဉ် ရေးဆွဲခြင်း</p>							
<p>၆.၃။ ဘဏ္ဍာရေးကုန်ကျမှု လျာထားအစီအစဉ် ရေးဆွဲခြင်း</p>							
<p>၆.၄။ ပြင်/ထိန်းအစီအစဉ် ရေးဆွဲခြင်း</p>							
<p>၇။ စီမံကိန်းလုပ်ငန်းခွဲ တိုးတက်မှု ဖော်ပြကြည့် အစည်းအဝေး</p>							
<p>၇.၁။ အစည်းအဝေး ပထမအကြိမ်</p>							
<p>၇.၂။ အစည်းအဝေး ဒုတိယအကြိမ်</p>							
<p>၇.၃။ အစည်းအဝေး တတိယအကြိမ်</p>							
<p>၈။ စီမံကိန်းလုပ်ငန်းခွဲ အပြီးသတ်စစ်ဆေးခြင်း အစည်းအဝေး</p>							
<p>၉။ လူထုစစ်ဆေးပွဲအစည်းအဝေး</p>							

ပုံစံ - ၈ - ၃ ကျေးရွာဖွံ့ဖြိုးရေး ဦးစားပေးအစီအစဉ် (Form PC 3)

လမ်းညွှန်ချက်၊ အဆင့်(၃) ကျေးရွာမျှော်မှန်းချက်အစည်းအဝေး ပြီးဆုံးသောအခါ ကျေးရွာစီမံကိန်း အထောက်အကူပြု ကော်မတီသည် လူထုစည်းရုံးရေးမှူးအကူအညီဖြင့် ဤပုံစံကိုပြည့်စုံအောင် ဖြည့်သွင်းရမည်။

လူထုစည်းရုံးရေးမှူး/ဝန်ထမ်း အမည် <b>ဒေါ်မေးသီတာ</b>	
နေ့စွဲ <b>၁၃.၁၂.၂၀၁၆</b>	စက်ဝန်းအား အမှတ်ခြစ်ပါ (✓) <input type="checkbox"/> စက်ဝန်း(၁) <input checked="" type="checkbox"/> စက်ဝန်း(၂) <input type="checkbox"/> စက်ဝန်း(၃) <input type="checkbox"/> စက်ဝန်း(၄)
မြည်နယ်/တိုင်း <b>ဧရာဝတီ</b>	မြို့နယ် <b>ကြာဇွန်</b> ကျေးရွာအုပ်စု <b>ကျီးကမ်း</b> ကျေးရွာ <b>ကညွှန်တော</b>

က။ အခက်အခဲအတားအဆီးများအားဆွေးနွေးခြင်း - ယခုလက်ရှိအခြေအနေတွင် ဤကျေးရွာဖွံ့ဖြိုးတိုးတက်ရေးအတွက် အဓိက အခက်အခဲအတားအဆီးများသည် မည်သည်များဖြစ်ပါသနည်း။ (အမျိုးသား/သမီး အနည်းဆုံးအခက်အခဲ ၅ ခုစီဖော်ပြပါ)

အမျိုးသား အဖွဲ့မှ တင်ပြသောအခက်အခဲအတားအဆီးများ	အမျိုးသမီး အဖွဲ့မှ တင်ပြသောအခက်အခဲအတားအဆီးများ
၁ ပြာမကြီးမှ ကောဇကန်ဂျပကွက်အတွက် လှူဒါန်းမှု ရောက်ရှိစေရန်	၁ လမ်းပန်းဆက်သွယ်ရေး မကောင်းစွာ ရှိကြောင်း
၂ လမ်းမကြီးမှ ရွာကမ်းအထိ မြေအောက်တူးဖော်မှု လုပ်ဆောင်ရန် လိုအပ်ပါသည်။	၂ လူမှုဝန်ထမ်း မရှိကြောင်း
၃ မြေထွင်းကုန်ထွင် နှုတ်ခွင့်ရရှိရန် လိုအပ်ပါသည်။	၃ ကျေးရွာအုပ်စုအတွက် မြေအောက်တူးဖော်မှု မရှိကြောင်း
၄ အခြေခံအဆောက်အအုံများ မရှိကြောင်း	၄ အခြေခံအဆောက်အအုံများ မရှိကြောင်း
၅ စားပေးဆေးရုံ မရှိကြောင်း	၅ ရွာကမ်းအထိ မြေအောက်တူးဖော်မှု မရှိကြောင်း
၆ ကျေးရွာတွင် ဆေးရုံ မရှိကြောင်း	၆ ကျေးရွာအုပ်စုအတွက် မြေအောက်တူးဖော်မှု မရှိကြောင်း
၇	၇

ခ။ မျှော်မှန်းခြင်း - နောင်လာမည့် (၅) နှစ် အတွင်း ကျေးရွာဖွံ့ဖြိုးရေး မျှော်မှန်းလျာထားချက်များအား တင်ပြပါ။

အမျိုးသားအဖွဲ့မှ တင်ပြသောမျှော်မှန်းချက်များ	အမျိုးသမီးအဖွဲ့မှ တင်ပြသောမျှော်မှန်းချက်များ
၁ မျက်နှာစာ ပေးလိုချင်သည်။	၁ မြေပုံများ ပေးလိုချင်သည်။
၂ အသင်းများ ပေးလိုချင်သည်။	၂ ရွာထိပ်ပိုင်းပေါက် အခြေခံအဆောက်အအုံများ ပေးလိုချင်သည်။
၃ လူမှုဝန်ထမ်း ပေးလိုချင်သည်။	၃ ကျေးရွာအုပ်စုအတွက် မြေအောက်တူးဖော်မှု စားပေးဆေးရုံ
၄ စားပေးဆေးရုံ ပေးလိုချင်သည်။	၄ ကလေးများ ဖာပုံအဖြစ် အခြေခံအဆောက်အအုံများ
၅ အခြေခံအဆောက်အအုံ ပေးလိုချင်သည်။	၅ ကျေးရွာအုပ်စုအတွက် မြေအောက်တူးဖော်မှု လှူဒါန်းမှု
၆	၆ ရွာလမ်း အခြေခံအဆောက်အအုံများ ပေးလိုချင်သည်။
၇	၇ ကျေးရွာအုပ်စုအတွက် မြေအောက်တူးဖော်မှု လှူဒါန်းမှု

2. മ്യൂസിയം: ഭൂമി - ഹോളിനാ കെട്ടി. (ബ്ര) 58 മതം. ബ്ര: 908. 21. 19

മ്യൂസിയം: പ്ലാത്ത: ചുവർ പ്ലാ: ന: തെ 101.

<p>കാലി: 20: നൂറ്റാണ്ട് തെ 101 മ്യൂസിയം: ചുവർ പ്ലാ:</p>	<p>കാലി: 20: നൂറ്റാണ്ട് തെ 101 മ്യൂസിയം: ചുവർ പ്ലാ:</p>	
		<p>10. കാലി: നൂറ്റാണ്ട് 10: 101. 101. 101. മ്യൂസിയം: 101.</p>
		<p>11. നൂറ്റാണ്ട് പ്ലാ: 101. 101. 101. 101: 101. 101. 101.</p>
		<p>12. നൂറ്റാണ്ട് പ്ലാ: 101. 101. 101. 101: 101. 101. 101.</p>

လူထုဗဟိုပြု စီမံကိန်း၊ စီမံကိန်းလက်ခွဲ အပိုင်း - (၃) - ၂၉.၁၀.၂၀၁၆

၈။ လူထုစီမံကိန်း၏ လာမည့် ( ၃ ) နှစ်အတွက် အကျုံးဝင်သော ဦးစားပေး ဖွံ့ဖြိုးတိုးတက်မှု လုပ်ငန်း အစီအစဉ်များအားဖော်ပြပါ။

အဆင့်	ကျေးရွာအတွက် ဦးစားပေး ဖွံ့ဖြိုးတိုးတက်မှု လုပ်ငန်းစဉ်များ	အဆိုပြုသူ (အမျိုးသားများ/ အမျိုးသမီးများ/အမျိုးသား+ အမျိုးသမီး)	ခန့်မှန်းကုန်ကျ စရိတ်	အကျိုးခံစားခွင့်ရှိသူ ခန့်မှန်းခြေ အရေ အတွက်
၁	ကွန်ကရစ် မီး တိုင်	ကျား + မ	၄,၂၀၀,၀၀၀	၂၆၈ ဦး
၂	ရွာတွင်း ရေစားကျွန်း ပစ်	မ	၅၉၀၀,၀၀၀	၂၆၈ ဦး
၃	ဆာ ဖြစ်တိုက်	ကျား + မ	၄,၀၀၀,၀၀၀	၂၆၈ ဦး
၄	မူ ဖြစ်ကျွန်း	ကျား + မ	၄,၀၀၀,၀၀၀	၂၆၈ ဦး
၅	ရွာတွင်း ကျွန်းကျွန်း	မ	(၁၀၀၀) ခန့်	၂၆၈ ဦး
၆				
၇				
၈				

၉။ လူထုစီမံကိန်း၏ လာမည့် ( ၃ ) နှစ်အတွက်အကျုံးဝင်သော ဦးစားပေး ဖွံ့ဖြိုးတိုးတက်မှု လုပ်ငန်း အစီအစဉ်များအားဖော်ပြပါ။

အဆင့်	ကျေးရွာအတွက် ဦးစားပေး ဖွံ့ဖြိုး တိုးတက်မှု လုပ်ငန်းစဉ်များ	အဆိုပြုသူ (အမျိုးသားများ/ အမျိုးသမီးများ/အမျိုးသား+ အမျိုးသမီး)	အခန်းကဏ္ဍ
၁	ရွာစိုက်ရေး၊ ကျွန်းကျွန်း	ရွာစိုက်ရေး ပါက	
၂	ဆေးပေးခန်း	ဆေးပေးခန်း	
၃	ရွာလမ်း ကွန်ကရစ်လမ်း	ရွာစိုက်ရေး၊ ကျွန်းကျွန်း ကျွန်းကျွန်း	
၄			
၅			

ဥက္ကဋ္ဌ ၊ ကျေးရွာစီမံကိန်းအထောက်အကူပြုကော်မတီမှ အတည်ပြုသည်။

အမည် ဒေါ်ခင်မာမာ လက်မှတ် [Signature] နေ့စွဲ ၁၃.၁၂.၂၀၁၆  
ဦးကျော်စွာ [Signature] ၁၃.၁၂.၂၀၁၆



လူထုပပိုပီပီပီပီပီနံနံနံနံနံနံနံနံ

အပိုငုး-၃ ၂၉.၉.၂၀၁၅

ပုံစံ PC-၄ ကျေးရွာအုပ်စုစီမံကိန်းလုပ်ငန်းခွဲစွဲရွေးချယ်ခြင်းပုံစံ

လမ်းညွှန်ချက်။  
 အကျဉ်းချုပ်ဖြည့်စွဲရာပြည့်သွင်းရမည်။ ဤပုံစံအားပြည့်စွဲရာဖြည့်သွင်းပြီးပါက ကျေးရွာအုပ်စုမှပြီးတိုးတက်ရေးစီမံချက်တွင် နောက်ဆက်တွဲအဖြစ်တွဲထားရမည်။  
 လက်ထောက်နည်းပညာများတွင်ရှိ၏။  
 CF ၄

ကျေးရွာအုပ်စုစီမံချက်ရေးရာတွင် အလေးပေး  
 ဤပုံစံအား လူထုစည်းရုံးရေးမှူး  
 ဝန်ထမ်းအား အမှတ်ပြုစစ်ဆေးပါ (✓) ဝန်ထမ်း (၀) မဝန်ထမ်း (၂) ဝန်ထမ်း (၃) ဝန်ထမ်း (၄)

နေ့စွဲ ၂၇.၁၂.၁၆  
 မြန်မာမိတ်တင်း  
 ဧရာဝတီ  
 မြန်မာ မြန်မာ

ကျေးရွာအမည်	ထောက်ခံချက်မည် လုပ်ငန်းများ	အတိုင်းအတာ	ခန့်မှန်း တိုက်ရိုက်အကျိုး ခံစားခွင့်ရှိသူများ	အဆိုပြုတင်ပြသူ	ခန့်မှန်းကုန်ကျစရိတ်			စုစုပေါင်း
					စီမံကိန်းမှ ထည့်ဝင်မှု	ကျေးရွာမှ ထည့်ဝင်မှု	အခြားထည့်ဝင်မှု (ဖော်ပြပါ) ထည့်ဝင်ငွေ   အမည်/အဖွဲ့	
လက်ပံတိုက်	ကွန်ကရစ်မိုးထိုး + မိုးကြိုး	၁၄၀၀ ၆၀၀၀	၁၂၅၀ ၂၅၀၀	အဖျိုးသား အဖျိုးသမီး အဖျိုးသားနှင့် အဖျိုးသမီး	၃၅၂၀၀၀	-	-	၃၅၂၀၀၀
တောကြီးတန်း	ကွန်ကရစ်မိုးထိုး + မိုးကြိုး	၁၈၀၀	၃၅၀၀	အဖျိုးသား အဖျိုးသမီး အဖျိုးသားနှင့် အဖျိုးသမီး	၃၅၂၀၀၀	-	-	၃၅၂၀၀၀
မော်တော်စက်	ကွန်ကရစ်မိုးထိုး + မိုးကြိုး	၁၃၀၀ ၁၀၀၀	၃၅၀၀	အဖျိုးသား အဖျိုးသမီး အဖျိုးသားနှင့် အဖျိုးသမီး	၃၅၂၀၀၀	-	-	၃၅၂၀၀၀

လူထုမဟိုဂျီစီမံကိန်းရေးဆွဲရေးကော်မရှင်

အပိုင်း-၃ ၂၉.၉.၂၀၁၅

၀၀၀၆၂၆	-	-	၀၀၀၆၂၆	<input type="checkbox"/> အမျိုးသား <input type="checkbox"/> အမျိုးသမီး <input checked="" type="checkbox"/> အမျိုးသားနှင့် အမျိုးသမီး	၂၂	၁၆၈၁၆၅	ဒေါ်အေးအေးအေး	၂၆၈၈၆၆၆
၀၀၀၆၂၆	-	-	၀၀၀၆၂၆	<input type="checkbox"/> အမျိုးသား <input type="checkbox"/> အမျိုးသမီး <input checked="" type="checkbox"/> အမျိုးသားနှင့် အမျိုးသမီး	၉၃	၁၆၈၁၆၅	ဒေါ်အေးအေးအေး	၂၆၈၈၆၆၆
၀၀၀၆၂၆	-	-	၀၀၀၆၂၆	<input type="checkbox"/> အမျိုးသား <input type="checkbox"/> အမျိုးသမီး <input checked="" type="checkbox"/> အမျိုးသားနှင့် အမျိုးသမီး	၇၃	၂၆၈၈၆၆၆	ဒေါ်အေးအေးအေး	၂၆၈၈၆၆၆
				<input type="checkbox"/> အမျိုးသား <input type="checkbox"/> အမျိုးသမီး <input type="checkbox"/> အမျိုးသားနှင့် အမျိုးသမီး				

အမည် ဦးစိုးစိုးစိုး

ရာထူး ကျေးဇူးအပ်ရာ စီမံကိန်းရေးဆွဲရေးကော်မရှင်

ရက်စွဲ ၂၀၁၅.၈.၂၆

လက်မှတ်



လူထုပဟိုပြုစီမံကိန်း ( ဒုတိယနှစ်စက်ဝန်း )

၁၃။ အစည်းအဝေးမှတ်တမ်းများ

ကျေးရွာအုပ်စု - ကိုးအင်း

ကျေးရွာ - ကညင်တော

ပထမအကြိမ်ကျေးရွာအစည်းအဝေး

ရက်စွဲ ၁၃-၁၂-၂၀၁၆

အစည်းအဝေးကို နံနက်(၈:၃၀) နာရီတွင် စတင်ကျင်းပခဲ့သည်။ အစီအစဉ် (၁) တွင် ကျေးရွာ ရာအိမ်မှူး ဦးဝင်းဗိုလ်မှ အဖွင့်အမှာစကား ပြောကြားပြီး၊ “လူထုပဟိုပြုစီမံကိန်း၊ ဒုတိယနှစ်စီမံကိန်း” စတင် ဆောင်ရွက်သောအချိန်ကာလတွင် ယခုလို အစည်းအဝေးများ ခေါ်ယူကျင်းပရခြင်းအပေါ်၊ မိမိတို့ကျေးရွာအနေဖြင့် များစွာဂုဏ်ယူမိကြောင်း၊ အစည်းအဝေးကို ကျေးရွာသူ၊ ကျေးရွာသားများ ယခုကဲ့သို့ စုံစုံညီညီ တက်ရောက်ကြသည့်အတွက် ဝမ်းသာမိကြောင်း၊ မိမိတို့ကျေးရွာ၏ လိုအပ်သော လိုအပ်ချက်လုပ်ငန်းများကို စီမံကိန်းအဖွဲ့အစည်းမှ ဝန်ထမ်းများနှင့်

အတူ ဝိုင်းဝန်းကူညီ လုပ်ဆောင်ကြလိမ့်မည် ဟု မျှော်လင့်ပါကြောင်း “ စသဖြင့် အမှာစကား ပြောကြားခဲ့ပါသည်။ ထို့နောက် လူထုပဟိုပြုစီမံကိန်းဝန်ထမ်းများမှ ကျေးရွာလူထု နှင့် ဝန်ထမ်းများကြား ရင်းနှီးမှု၊ ရစေရန် တစ်ဦးချင်း မိတ်ဆက်ခြင်း အစီအစဉ်ကိုပြုလုပ်ခဲ့ကြ သည်။ ထို့နောက် စီမံကိန်းစက်ဝန်း မိတ်ဆက်ခြင်း၊ ကျားမရေးရာကဏ္ဍ၊စီမံကိန်းတွင် ပါဝင်သူများ၏အခန်း

ကဏ္ဍ နှင့် တာဝန်ဝတ္တရားများ၊ စီမံကိန်းတွင် လိုက်နာရမည့် ဆောင်ရန် ရှောင်ရန် အချက်များ၊ အကြံပြုတိုင်ကြားရေး စနစ်အကြောင်း စသည်တို့ကို အကျယ်တဝင့် ရှင်းလင်းပြောကြားခဲ့ပါသည်။

(၁၀:၀၀) နာရီတွင် စီမံကိန်းဒုတိယနှစ် အတွက် ကော်မတီဝင်များ ရွေးချယ်မည်ဖြစ်၍ စေတနာဝန်ထမ်းများ၏ တာဝန်ဝတ္တရားများအကြောင်း၊ မဲပေးရွေးချယ်ခြင်း၏ မှန်ကန်တိကျသော လျှို့ဝှက်စနစ်အကြောင်း ထပ်မံရှင်းပြခဲ့ပြီး၊ စေတနာ့ဝန်ထမ်း (၂) ဦးရွေးချယ်ခဲ့ကြသည်။

နံနက်(၁၀:၃၀) နာရီတွင် ကျေးရွာစီမံကိန်း နှင့် အထောက်အကူပြု ကော်မတီဝင်များ၏ တာဝန်ဝတ္တရားများအကြောင်း ရှင်းလင်းပြောကြားခဲ့ပြီး ကျေးရွာကော်မတီဝင်များ ရွေးချယ်ခဲ့ပါသည်။

နံနက် (၁၁:၀၀) နာရီတွင် ကျေးရွာလူထုအား အဖွဲ့များခွဲ၍ လူမှုဆန်းစစ်ခြင်း လုပ်ငန်းစဉ်များ (လူမှု နှင့် သဘာဝ အရင်းအမြစ်ပြ မြေပုံ၊ အရင်းအမြစ်များ အသုံးပြုမှု၊ ပိုင်ဆိုင်မှု

ထိန်းချုပ်မှုဥစ္စာနေ စံသတ်မှတ်ချက်၊ ပင့်ကူအိမ် သုံးသပ်ချက် (ကျား၊ မ)၊ ရာသီခွင်ပြ ပြက္ခဒိန်၊ အဖွဲ့အစည်းချိတ်ဆက်မှုပြမြေပုံ) ကို ဖော်ထုတ်ရေးဆွဲ ခဲ့ကြသည်။ဉာဏ် (၁၂:၃၀) နာရီတွင်ကျေးရွာပထမအကြိမ် အစည်းအဝေး (ဒုတိယနှစ် စက်ဝန်း) ကိုပြီးမြောက်ခဲ့ပြီး၊ ကျေးရွာ ပထမအကြိမ်အစည်းအဝေး မနက်ပိုင်းအစီအစဉ် ခန့်ရပ်နားကြောင်းကြေငြာခဲ့ပါသည်။



လူထုစည်းရုံးရေးမှူး  
ဒေါ်အေးသီတာ



လူထုဗဟိုပြုစီမံကိန်း( ဒုတိယနှစ်စက်ဝန်း )

၁၃။ အစည်းအဝေးမှတ်တမ်းများ

ကျေးရွာအုပ်စု - ကိုးအင်း

ကျေးရွာ - ကညင်တော

ဒုတိယအကြိမ်ကျေးရွာအစည်းအဝေး

ရက်စွဲ ၁၃-၁၂-၂၀၁၆

အစည်းအဝေးကို နေ့လည် (၁:၃၀) နာရီတွင် ပြန်လည်ကျင်းပခဲ့သည်။ ဒုတိယအကြိမ်ကျေးရွာ အစည်းအဝေး ပြုလုပ်ရခြင်း၏ရည်ရွယ်ချက်ကို ဦးဆုံးရှင်းပြခဲ့ပြီး အစည်းအဝေးကို စတင်ခဲ့ပါသည်။ ရည်ရွယ်ချက်ကို ရှင်းပြပြီးနောက် (၁၃-၁၂-၂၀၁၆) မနက်ပိုင်း၊ ကျေးရွာပထမအကြိမ် အစည်းအဝေး တွင်ပြုလုပ်ခဲ့သော လူမှုဆန်းစစ်ခြင်းများကို ပြန်လည်သုံးသပ် အနှစ်ချုပ်တင်ပြခဲ့ပါသည်။ ထို့နောက် ကျေးရွာဖွံ့ဖြိုးရေး စာအုပ်အကြောင်းကို ရှင်းပြခဲ့ပြီး တဆက်တည်းမှာပင် လက်ထောက်နည်းပညာမှူး မှ သဘာဝအကာအကွယ် နှင့် လူမှုအကာအကွယ်များ အကြောင်းကို ဆက်၍ ရှင်းပြခဲ့ပါသည်။ ထို့နောက် ကွင်းကြီးကျေးရွာတွင်ဖြစ်ပေါ်နေသော အခက်အခဲ ပြဿနာများ၊ ကျေးရွာမျှော်မှန်းချက်များ ကိုဖော်ထုတ်ခဲ့ပါသည်။ နေ့လည်(၃:၃၀) နာရီတွင် ကျေးရွာ၏အမှန်တကယ်လိုအပ်နေသော ဖွံ့ဖြိုးရေး လုပ်ငန်းများကို အမျိုးသား နှင့် အမျိုးသမီး သီးခြားစီ ဖော်ထုတ်အဆိုပြုခဲ့ကြပါသည်။ နေ့လည် (၄:၂၀) နာရီတွင်စီမံကိန်းတွင် အကျိုးဝင်သောလုပ်ငန်းများ၊ စီမံကိန်းတွင် အကျိုးမဝင်သော လုပ်ငန်းများကို အသေးစိတ်ရှင်းလင်းတင်ပြခဲ့ပါသည်။

ထို့နောက် မဲပေးရွေးချယ်ခြင်း လျှို့ဝှက်စနစ်အကြောင်းကို ထပ်မံရှင်းပြခဲ့ပြီး ကျေးရွာဖွံ့ဖြိုးရေးဦးစား ပေးလုပ်ငန်းများကို မဲပေးစနစ်ဖြင့် ရွေးချယ်ဆုံးဖြတ်ခဲ့ပါသည်။ ကွင်းကြီးကျေးရွာ၏ ကျေးရွာဖွံ့ဖြိုးရေး ဦးစားပေးလုပ်ငန်းများ ထွက်ရှိပြီးနောက် နေ့လည်(၅:၃၀) နာရီတွင်၊ ကညင်တော ကျေးရွာ ၏ဒုတိယ အကြိမ်အစည်းအဝေးကို၊ အောင်မြင်စွာ ကျင်းပပြီးမြောက်ခဲ့ပါသည်။



လူထုစည်းရုံးရေးမှူး  
 ဦးတင်အောင်

၁၄။ ကဏ္ဍအလိုက်ဦးစားပေးဖွံ့ဖြိုးရေးလုပ်ငန်းစဉ်များ

ကျေးရွာကဏ္ဍအလိုက်ဦးစားပေးဖွံ့ဖြိုးရေးလုပ်ငန်းစဉ်များ						
	စဉ်	လုပ်ငန်း	အဆိုပြုသူ	လ/နှစ်	လုပ်ဆောင်မည့်သူ	ပြင်ပမှထောက်ပံ့ပေးသူ
အခြေခံအဆောက်အအုံ	၁	ကွန်ကရစ်မီးတိုင်	ကျား+မ	၂၀၁၇	ကျေးရွာလူထု	လူထုဗဟိုပြုစီမံကိန်း
	၂	ရွာတွင်းချောင်းကျောက်ခင်းလမ်း	မ	၂၀၁၈	ကျေးရွာလူထု	လူထုဗဟိုပြုစီမံကိန်း
	၃	စာကြည့်တိုက်	ကျား+မ	၂၀၁၉	ကျေးရွာလူထု	လူထုဗဟိုပြုစီမံကိန်း
	၄	မူကြိုကျောင်း	ကျား+မ	၂၀၂၀	ကျေးရွာလူထု	လူထုဗဟိုပြုစီမံကိန်း
	၅	ရွာတွင်းကျောက်ချောလမ်း	မ	၂၀၂၁	ကျေးရွာလူထု	လူထုဗဟိုပြုစီမံကိန်း
အသက်မွေးဝမ်းကြောင်း/ စိုက်ပျိုးရေး						
ကျန်းမာရေးနှင့်အာဟာရ						
ပညာရေး						
အခြား						