

ပြည်ထောင်စုသမ္မတမြန်မာနိုင်ငံတော်အစိုးရ  
စိုက်ပျိုးရေး၊ မွေးမြူရေးနှင့် ဆည်မြောင်းဝန်ကြီးဌာန  
ကျေးလက်ဒေသဖွံ့ဖြိုးတိုးတက်ရေးဦးစီးဌာန


ကြံ့ခင်းမြို့နယ်



လူထုဗဟိုပြုစီမံကိန်း ( ဒုတိယနှစ်စက်ဝန်း )

National Community Driven Development Project

(NCDDP)



ကျေးရွာဖွံ့ဖြိုးရေးအစီအစဉ်

Village Development Plan (VDP)

ရေပန်ကြီးကျေးရွာ၊ ထန်းတပင်ကျေးရွာအုပ်စု

၂၀၁၇ခုနှစ်

ကြံ့ခင်းမြို့

မာတိကာ

၁. မြို့နယ်မြေပုံ

၂. ကျေးရွာမြေပုံ (တည်နေရာ)

၃. အုပ်စုတွင်ပါဝင် သောကျေးရွာများစာရင်း

၄. ကျေးရွာအခြေခံအချက်အလက်များ

၅. လူထုပူးပေါင်းပါဝင်သော လူမှုဆန်းစစ်ခြင်းနှင့် အကဲဖြတ်ခြင်းလုပ်ငန်းစဉ်

(PSA/PRA)အကျဉ်းချုပ်ဇယား

၆. ကျေးရွာဖွံ့ဖြိုးရေးအစီအစဉ်အတွက်အသုံးပြုခဲ့သော PRA tools များနှင့်တစ်ခုချင်းစီ

အတွက်သုံးသပ်ချက်များ

၇. ကော်မတီဝင်များရွေးချယ်ခြင်းနှင့်

ကျေးရွာဖွံ့ဖြိုးရေးအစီအစဉ်ဆောင်ရွက်မှုမှတ်တမ်းခါတ်ပုံများ

၈. ကော်မတီဝင်များစာရင်း

၉. ကျေးရွာအချက်အလက် (ပုံစံ-၁)

၁၀. စီမံကိန်းစက်ဝန်းအချိန်ဇယား (ပုံစံ-၂)

၁၁. ကျေးရွာဖွံ့ဖြိုးရေးဦးစားပေးအစီအစဉ် (ပုံစံ-၃)

၁၂. ကျေးရွာအုပ်စုစီမံကိန်းလုပ်ငန်းခွဲရွေးချယ်ခြင်း (ပုံစံ-၄)

၁၃. အစည်းအဝေးမှတ်တမ်းများ

၁၄. ကဏ္ဍအလိုက်ဦးစားပေးဖွံ့ဖြိုးရေးလုပ်ငန်းစဉ်များ

# ကြံခင်းမြို့နယ်အတွင်းရှိ ကျေးရွာအုပ်စု၊ ကျေးရွာများပြမြေပုံ



ရောဝတီတိုင်းဒေသကြီး  
 ဟင်္သာတခရိုင်၊ ကြံခင်းမြို့နယ်  
 ကွင်းအညွှန်းပြမြေပုံ  
 စကေး ၁ လက်မ = ၄ မိုင်

ပဲ ခူး တိုင်း ဒေ သ ကြီး

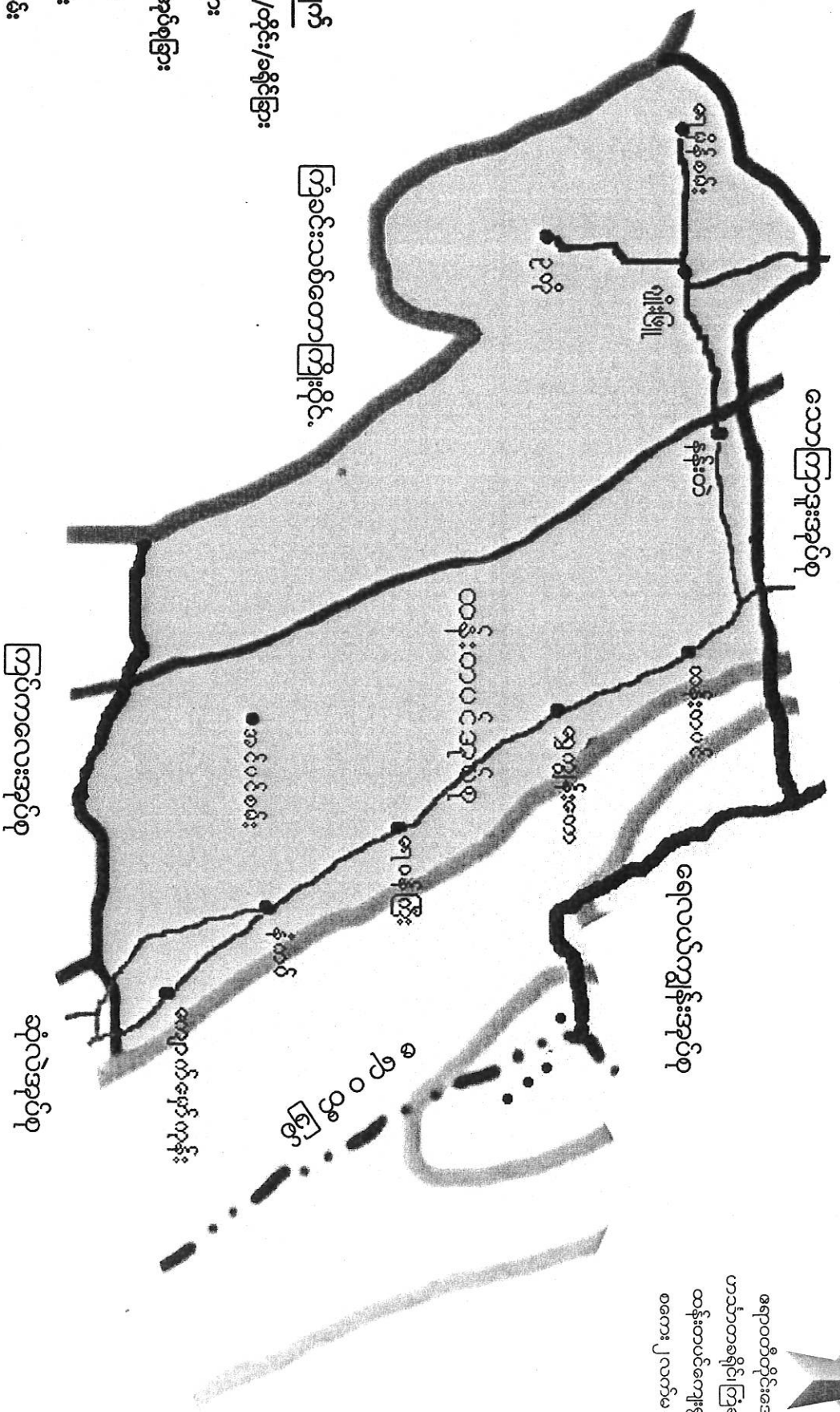
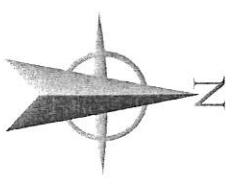


## ညွှန်းပြချက်

-  ပြည်နယ်/တိုင်း/ခရိုင်ခြား
-  မြို့နယ်ခြား
-  ကျေးရွာအုပ်စုခြား
-  ကွင်းခြား
-  ကားလမ်း
-  ရထားလမ်း
-  မြစ်ချောင်း

# ကြံ့ခင်းမြို့နယ် ထန်းတပင်ကျေးရွာအုပ်စုမြေပုံ

စတုရတံတိုင်းအသွင်ကြီး  
 ဟင်္သာတခရိုင်၊ ကြံ့ခင်းမြို့နယ်  
 ထန်းတပင်ကျေးရွာအုပ်စု  
 စကေး = ၂ လက်မ = ၁ မိုင်



- ညွှန်ပြချက်**
- ပြည်နယ်/တိုင်း/ခရိုင်ခြား
  - မြို့နယ်ခြား
  - ကျေးရွာအုပ်စုခြား
  - ==== ကွင်းခြား
  - ==== ကားလမ်း
  - ++++ ရထားလမ်း
  - ~~~~ မြစ်ချောင်း

ကြံ့ခင်းသစ်တောကြီးပိုင်

ကြပ်ကလေးအုပ်စု

အုတ်လဲအုပ်စု

၃။ ကျေးရွာအုပ်စုတွင်ပါဝင်သော ကျေးရွာများစာရင်း

၁။ ထန်းတပင်

၂။ ရေဝန်ကြီး

၃။ ရွှေကျွန်းတော

၄။ ကျောက်မှော်ကုန်း

၅။ နန်းတဲ

၆။ အင်ပင်စမ်း

၇။ ဦးတို

၈။ ဂျိုးဖြူ

၉။ ရေမိန်စမ်း

၁၀။ ထန်းတပင်ကွက်သစ်

၁၁။ နံဂါတ်

၄။ ကျေးရွာအခြေခံ အချက်အလက်များ

ရေဝန်ကြီးကျေးရွာသည် ဧရာဝတီတိုင်းဒေသကြီး ဟင်္သာတခရိုင်၊ ကြံခင်းမြို့နယ်  
၊ထန်းတပင်ကျေးရွာအုပ်စု၏တောင်ဘက်အရပ်တွင်ရှိပါသည်။ မြို့နှင့်(၁၁) မိုင်ခန့်ကွာဝေး  
ပြီးအုပ်စုကျေးရွာဖြစ်သောထန်းတပင်ကျေးရွာနှင့်(၂)ခန့်ကွာဝေးပါသည်။ ထိုကျေးရွာလေး  
သည်မြို့နှင့်အလှမ်းကွာဝေးပြီး လမ်းပမ်း ဆက်သွယ်ရေးခက်ခဲ သည့်အပြင်  
ဖွံ့ဖြိုးမှုနောက်ကျသော ကျေးရွာကလေးဖြစ်ပါသည်။

ရေဝန်ကြီးကျေးရွာလေးတွင် အိမ်ထောင်စု ( ၁၅၈) ရှိပြီး လူဦးရေမှာ အမျိုးသား ၁၇၁ဦးနှင့်  
အမျိုးသမီး ၂၉၀ဦး စုစုပေါင်း၄၆၁ ဦးတို့ နေထိုင်လျက်ရှိပါသည်။ ဗုဒ္ဓဘာသာကိုးကွယ်ကြပါ  
သည်။ အများစုမှာမိရိုးဖလာလယ်ယာလုပ်ငန်းနှင့် တောင်ယာ လုပ်ငန်းများကို  
လုပ်ကိုင်ကြီးပြီးလူနည်းစုအချို့မှာလက်လုပ်လက်စားဖြစ်၍အချို့မှာ အခြားဒေသများ  
သို့သွားရောက်လုပ်ကိုင်ကြပါသည်။ ကျေးရွာလေးမှာ အေးချမ်းသာယာပြီး  
ရိုးသာကြပါသည်။ ကျေးရွာဖွံ့ဖြိုးရေးအတွက်များစွာကြိုးပမ်းရ ပေအုံးမည်။

ကျေးရွာ၏ပညာရေးအနေဖြင့်ကျေးရွာတွင်လည်း အခြေခံပညာမူလတန်းကျောင်း  
ရှိပါသည်။ အထက်တန်းကျောင်းအနေဖြင့် ကျေးရွာနှင့် ၃ မိုင်ခန့်ကွာဝေးသော  
ဆိပ်သာကျေးရွာရှိအထက်တန်း ကျောင်းတွင် သွားရောက်ပညာသင်ကြားရပါသည်။  
ကျေးရွာလေးမှာစီးပွားရေးအနေဖြင့်အသင့်အတင့်ကောင်းမွန်သော ကျေးရွာလေး  
ဖြစ်ပါသည်။ လမ်းပမ်းဆက်သွယ်ရေးမှာခက်ခဲသည်ဟုမဆိုသော်လည်း အဆင်ပြေ  
လွယ်ကူပါသည်။ လူထုပဟိုပြုစီမံကိန်းမှအကောင်အထည်ဖော်ဆောင်ရွက် ပေးသော  
ရွာတွင်းချောင်းကျောက်ခင်းခြင်းလုပ်ငန်းကြောင့်ကျေးရွာအတွက်များစွာ အထောက်အ ကူ  
အကျိုးပြုပါသည်။

လူမှုနှင့်သဘာဝအရင်းအမြစ်များပြုမြေပုံ အပေါ်သုံးသပ်ချက်

၅။ လူထုပူးပေါင်းပါဝင်သော လူမှုဆန်းစစ်ခြင်းနှင့် အကဲဖြတ်ခြင်း လုပ်ငန်းစဉ်(PSA/PRA)အကျဉ်းချုပ်

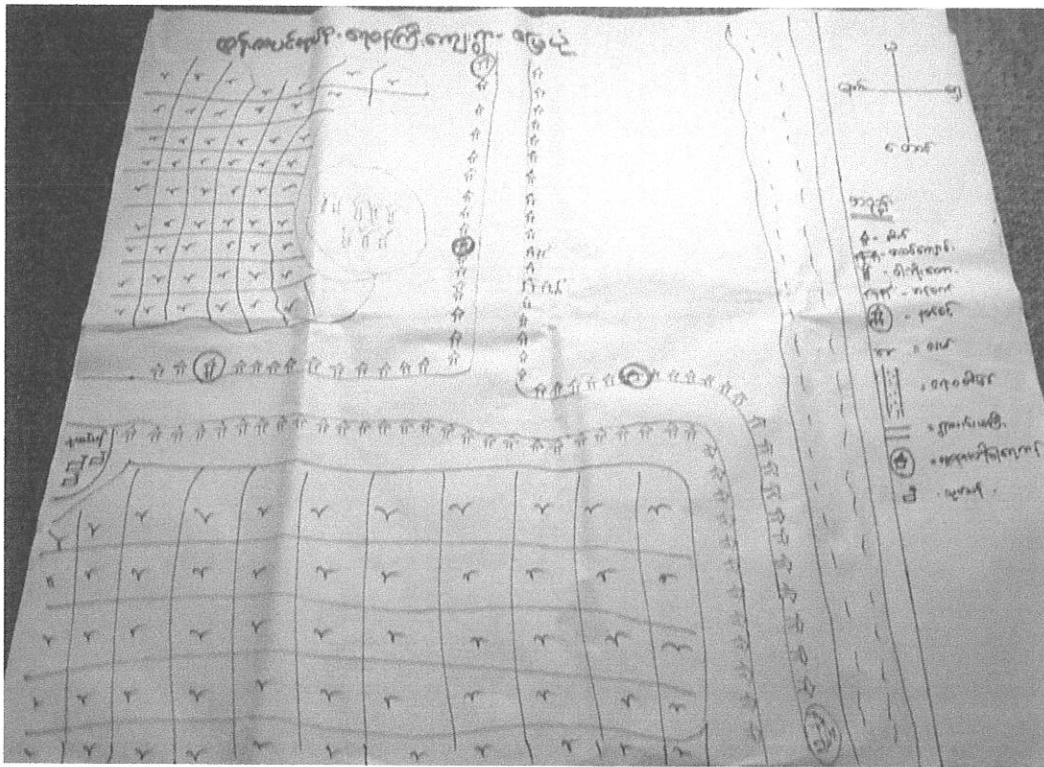
စဉ်	အကြောင်းအရာ	ရက်စွဲ	ဦးတည်အုပ်စု	တက်ရောက်သူ			အဓိကဆွေးနွေးချက်များ
				ကျား	မ	ပေါင်း	
၁။	လူမှုနှင့်သဘာဝအရင်းမြစ်ပြမြေပုံ (Social map & Resource map)	16.12.2016	ရပ်မိရပ်ဖ၊ ကော်မတီဝင်များ၊ရပ်ရွာလူထုများ	100	150	250	-ဒေသတွင်းသဘာဝအရင်းမြစ်များ -လူမှုအဆောက်အအုံများ -ဘာသာရေးအဆောက်အအုံများ -လမ်းပမ်းဆက်သွယ်ရေး
၂။	ရာသီခွင်ပြပြက္ခဒိန် (Seasonal Calendar)	16.12.2016	ကော်မတီဝင်များ၊ရပ်ရွာလူထုများ	100	150	250	-ရာသီဥတု၊စိုက်ပျိုးသီးနှံများ၊ လအလိုက်ဝင်ငွေများ၊ အလုပ်ကိုင်အခွင့်လမ်းများ၊ပွဲတော်များ၊ သဘာဝဘေးများ၊လယ်ယာလုပ်ငန်းနှင့်အခြားလုပ်ငန်းများ
၃။	လူမှုစီးပွားအဆင့်သက်မှတ်ခြင်း (Wealth Ranking)	16.12.2016	ချမ်းသာ၊ အလယ်အလက်၊ နွမ်းပါးအုပ်စုများ	100	150	250	-ကျေးရွာ လူမှုစီးပွားအုပ်စုများခွဲခြားသတ်မှတ်နိုင်ရေး -အဆင့်လိုက်အခြေခံ စံနှုန်းများ အများသဘောတူသက်မှတ်နိုင်ရေး -ကျေးရွာ၏လူမှုစီးပွားအခြေအနေ
၄။	အဖွဲ့စည်းချိတ်ဆက်မှုပြမြေပုံ (Venn Diagram)	16.12.2016	ကျေးရွာအုပ်ချုပ်ရေးအဖွဲ့၊အခြားအဖွဲ့တွင်ပါဝင်သူများ	100	150	250	-ကျေးရွာတွင်း ပြင်ရှိအဖွဲ့အစည်းများ မည်ကဲ့သို့ ချိတ်ဆက်ဆောင်ရွက်နေပုံ။

၅။	ပင့်ကူအိမ်ကွန်ယက် (Cobweb)	၁၇-၁၂-၂၀၁၆	ကျေးရွာရှိအမျိုးသားနှင့်အမျိုးသမီးများ	၁၀၀	၁၅၀	၂၅၀	-နေ့စဉ်ဘဝအတွက် ဆောင်ရွက်မှုတွင် အမျိုးသားနှင့်အမျိုးသမီးတို့ပါဝင်မှုအချိုး -အမျိုးသားနှင့်အမျိုးသမီးတန်းတူအခွင့်အရေး ရရှိနိုင်မှုပေါ် သုံးသက်ခြင်း
၆။	အရင်းမြစ်များအပေါ် အသုံးချနိုင်မှု၊ လွှမ်းမိုးမှုနှင့်ဆုံးဖြတ်နိုင်မှု (Assent Mapping)	၁၇-၁၂-၂၀၁၆	ကျေးရွာရှိအမျိုးသားနှင့်အမျိုးသမီးများ	၁၀၀	၁၅၀	၂၅၀	-အရင်းမြစ်များပေါ်တွင် (အမျိုးသားနှင့်အမျိုးသမီးများ)အသုံးပြုနိုင်မှုနှင့် ထိန်းချုပ်မှုသည်မည်သည့်အကြောင်းကြောင့်နည်း။မည်သို့ညီမျှစွာခံစားခွင့်ရမည်နည်း။
၇။	အခက်ခဲပြဿနာ (Problem)	၁၇-၁၂-၂၀၁၆	ကော်မတီဝင်များနှင့်ရပ်ရွာလူထုများ	၁၀၀	၁၅၀	၂၅၀	-ဒေသဖွံ့ဖြိုးရေးအတွက် အနှောင့်အယှက်အတားဆီးအခက်ခဲများ -လိုအပ်ချက်များ
၈။	ကျေးရွာမျှော်မှန်းချက် (Village Vision)	၁၇-၁၂-၂၀၁၆	ကော်မတီဝင်များနှင့်ရပ်ရွာလူထုများ	၁၀၀	၁၅၀	၂၅၀	-ဒေသဖွံ့ဖြိုးရေးအတွက် ဘာတွေကိုမျှော်မှန်းထားသလဲ -ဘာကြောင့်မျှော်မှန်းထားမှု
၉။	ပြဿနာသစ်ပင် (Problem Tree)	၁၇-၁၂-၂၀၁၆	အားလုံး	၁၀၀	၁၅၀	၂၅၀	-ဆွေးနွေးထားသော အခက်ခဲများ -ဖြစ်ပေါ်လာရသည့်အကြောင်းရင်းများ အကျိုးဆက်များ -မည်ကဲ့သို့ဖြေရှင်းရမည်နည်း။
၁၀	ကျေးရွာဦးစားပေးလုပ်ငန်း	၁၇-၁၂-၂၀၁၆	ကော်မတီဝင်များ၊ ရပ်ရွာလူထုများ၊ တက်ရောက်သူအားလုံး	၁၀၀	၁၅၀	၂၅၀	အကျိုးပြုဦးရေအကျိုးခံစားခွင့် လိုအပ်ချက် အဆင့်သတ်မှတ်ခြင်း



၆။ကျေးရွာဖွံ့ဖြိုးရေးအစီအစဉ်အတွက်အသုံးပြုခဲ့သောလူမှုဆန်းစစ်အကဲဖြတ်ခြင်းလုပ်ငန်း  
စဉ်များနှင့်တစ်ခုချင်းစီအတွက်သုံးသပ်ချက်များ

(က) လူမှုနှင့် သဘာဝအရင်းအမြစ်ပြုပြင်မှု သုံးသပ်ချက်



လူမှုနှင့်သဘာဝအရင်းအမြစ်ပြုပြင်မှု

ဒေသတွင်း သဘာဝအရင်းအမြစ်များ

- ကျေးရွာတွင်ရှိသည့်အရင်းအမြစ်များမှာရေတွင်း၊တုံကင်၊ရေကန်၊ရေစက်ရုံများရှိပါသည်။ ထို့အပြင် နှင့် လယ်ယာလုပ်ငန်းခွင်များမှာ ကျေးရွာ၏ အနောက်ဘက်တွင် တည်ရှိပါသည်။

လူမှုအဆောက်အဦးများ

- စီမံကိန်းပထမနှစ်တွင်ရေတွင်း ၊ရေစက်ရုံ၊ရေပိုက်သွယ်တန်းခြင်းနှင့် ဒုတိယနှစ် စီမံကိန်းတွင် ဆက်သွယ်ရေးလမ်းမကြီးနှင့်ရွာသို့ဆက်သွယ်ထားသော ရွာတွင်းချောင်းကျောက်ခင်းခြင်းလုပ်ငန်းကြောင့်ကျေးရွာတွင်း သွားလာရေး အဆင်ပြေလွယ်ကူပါသည်။ထို့အပြင် ဘုန်းတော်ကြီးကျောင်း စေတီနှင့်မူလတန်း ကျောင်းတို့ရှိပါသည်။
- လမ်းပမ်းဆက်သွယ်ရေးအနေဖြင့်အုပ်စုဆက်သွယ်ရေးလမ်းမကြီး နှင့်မိုင်းဝက်ခန့် ဝေးကွာပါသည်။

ပညာရေး၊ ကျန်းမာရေး၊ စီးပွားရေး

- ပညာရေး လက်လှမ်းမှီမှု အားကောင်းသည်ဟုမဆိုသော်လည်း အသင့်အတင့် လက်လှမ်းမှီမှုရှိပါသည်။အထက်တန်းပညာရေးကို ရွာနှင့် ၃ မိုင်ခန့်ကွာဝေးသော အထက ဆိပ်သာကျောင်းသို့ သွားရောက်ပညာသင်ကြားရပါသည်။
- ကျန်းမာရေးအနေဖြင့်ဆိပ်သာတိုက်နယ်ဆေးရုံ၊ကြံခင်းဆေးရုံတို့တွင်သွားရောက် ကုသကြရပါသည်။
- စီးပွားရေးအနေဖြင့် တောင်ယာ လယ် အရောင်းအဝယ် ၊မွေးမြူရေး၊ ကျွဲပန်း လုပ်ငန်းနှင့်ရေလုပ်ငန်းတို့ကိုဆောင်ရွက်ကြပါသည်။ စသည်တို့ကို ဆောင်ရွက် ကြပါသည်။
- ပါဝင်ဆွေးနွေးသူကျား(၁၀၀)၊မ(၁၅၀)ဦးတို့နှင့်ဖော်ထုတ်ခဲ့ပါသည်။

၆။ကျေးရွာဖွံ့ဖြိုးရေးအစီအစဉ်အတွက်အသုံးပြုခဲ့သောလူမှုဆန်းစစ်အကဲဖြတ်ခြင်းလုပ်ငန်း

စဉ်များနှင့်တစ်ခုချင်းစီအတွက်သုံးသပ်ချက်များ

(ခ) ရာသီခွင်ပြ ပြက္ခဒိန် သုံးသပ်ချက်

ရာသီခွင်ပြ ပြက္ခဒိန်

## ရာသီခွင်ပြ ပြက္ခဒိန်သုံးသပ်ချက်

ရာသီဥတု၊

- တန်ခူး၊ ကဆုန်၊တော်သလင်း၊ တပို့တွဲ၊ တပေါင်းလများတွင်နေပူပြင်းပြီး၊ နယုန်၊ ဝါဆို၊ ဝါခေါင်လသည်မိုးရွာသောလများဖြစ်ပြီး၊ သီတင်းကျွတ်၊ တန်ဆောင်မုန်း၊ နတ်တော်၊ ပြာသို၊ စသောလများသည် ချမ်းအေးပြီးနင်းကြသောလများဖြစ်သည်။

အလုပ်အကိုင်နှင့် ဝင်ငွေ

- တန်ခူး၊ ကဆုန်၊ လများတွင် ၎င်း အလုပ်အကိုင်ရှားပါး သောကြောင့် ကျပန်းလုပ်ငန်း ဆောင်ရွက်ကြသောကြောင့် ကျား(၅၀၀၀) ကျပ်ရရှိကြပြီး၊ အမျိုးသမီးများမှာ အလုပ်ရှားပါးသောကြောင့် ၎င်း ဝင်ငွေ (၄၀၀၀) သာရရှိကြသည်။ နယုန်လ တွင် ပဲစိုက်သောအချိန်ဖြစ်ပြီး၊ တချို့မှာ ကျပန်းလုပ်သားများသောကြောင့် ကျား(၅၀၀၀)၊ မ(၄၀၀၀) ကျပ်စီဝင်ငွေရကြပါသည်။

- ဝါဆို၊ ဝါခေါင် လများတွင် လယ်စိုက်သောလများ ဖြစ်သော်လည်း ကျပန်း လုပ်သားများရှိသောကြောင့် ကျား(၅၀၀၀) ၊ မ(၄၀၀၀) ကျပ်စီသာ ရရှိပါသည်။

- တော်သလင်း၊ သီတင်းကျွတ် လများတွင် နမ်း၊ ကိုင်းများစိုက်ပျိုးသော လများဖြစ်ပြီး၊ လယ်များလည်းရိတ်သိမ်း ကြပြီး ၊ တန်ဆောင်မုန်း တွင်ကိုင်းစိုက်ကြပြီး၊ နတ်တော်လတွင်ကျပန်းအလုပ်များသာ ရှိကြသည်။ ပြာသို ၊ တပို့တွဲ လများတွင် ကိုင်းသိမ်းသောအချိန် ဖြစ်ကြပြီး၊ တပေါင်းလတွင် ကြုံရာ ကျပန်း လုပ်ငန်းများသာ ဆောင်ရွက်ကြသည်။ နေ့စားအလုပ်များ မှာ ကျား(၅၀၀၀)၊ မ(၄၀၀၀) ကျပ်စီသာ ရရှိကြပါသည်။

ပွဲတော်

- တန်ခူးလတွင် အတာသင်္ကြန်ရေကစားပွဲတော် ကျင်းကြပြီး၊ သီတင်းကျွတ်လတွင် မီးထွန်းပွဲတော်များ ၊ တန်ဆောင်မုန်းလတွင်ကထိန်ပွဲတော်ကိုလအလိုက်ကျင်းပကြပါသည်။

ကျန်းမာရေး

- တန်ခူး၊ ကဆုန်လများတွင် အပူနာများဖြစ်သော လည်ချောင်းနာ ၊ မျက်စိနာသော သောလများဖြစ်ပြီး၊ ဝါခေါင် ၊ တန်ဆောင်မုန်းလများတွင် တုတ်ကွေးရောဂါအဖြစ်များကြပြီး

ဂရုစိုက်ကြပါသည်။ ကျန်သောလများတွင် ကျန်းမာရေး အသင့်အတင့်ကောင်းမွန်သောလများဖြစ်ကြပါသည်။

အစားအစာ ဒေသထွက်ကုန် အနေဖြင့် သီတင်းကျွတ်၊ လများတွင် စပါး များစွာ ထွက်ပါသည်။

ပြာသို၊ တပို့တွဲ လများတွင် ပဲအမျိုး၊ နှမ်း၊ တို့အများအပြား ထွက်သောကြောင့် အဆင်ပြေသောလများဖြစ်သည်။

ရေရှားပါးမှု

- လူထုဗဟိုပြုစီမံကိန်း၏ ရွာတွင်းချောင်းကျောက်ခင်းခြင်းလုပ်ငန်းကြောင့်ရွာတွင်းသွားလာမှု အဆင် ပြေလွယ်ကူပါသည်။

သဘာဝဘေးအန္တရာယ်

- နှစ်စဉ်ရေကြီးမှု အခက်အခဲများကိုကြုံတွေ့ရပါသည်။
- ပါဝင်ရေးဆွဲသူကျား (၁၀၀)၊ ၂၆(၁၅၀) ဦးတို့နှင့် အတူဆွေးနွေး ဖော်ထုတ် ရေခဲပါသည်။

၆။ ကျေးရွာဖွံ့ဖြိုးရေးအစီအစဉ်အတွက် အသုံးပြုခဲ့သော လူမှုဆန်းစစ်အကဲဖြတ်ခြင်းလုပ်ငန်း

စဉ်များနှင့် တစ်ခုချင်းစီအတွက် သုံးသပ်ချက်များ

(ဂ) လူမှုစီးပွားအဆင့်သတ်မှတ်ခြင်း နှင့် သုံးသပ်ချက်

အမျိုးအစား	အခြေအနေအထား	အကျိုးအမြတ်	%
A	ပျဉ်ဆေး၊ သွပ်ဖုံး၊ လိုက်ခံ၊ လယ် (၂) ဧက၊ လွန်စက်၊ ဘိုကယ်၊ ခြေဖျေစက်၊ ရေစက်	၁၀	၆%
B	ပျဉ်ဆေး၊ သွပ်ဖုံး၊ လယ် (၉) ဧက၊ ဆိုဗော့၊ ရေစက်	၂၀	၁၂%
C	ဆန်ကပ်၊ သွပ်ဖုံး၊ လယ် (၃) ဧက၊	၃၄	၂၁%
D	ဆန်ကပ်၊ သွပ်ဖုံး၊ လက်လှုပ်လက်စား	၁၀၀	၆၁%
Total		၁၆၄	၁၀၀%

လူမှုစီးပွားအဆင့်သတ်မှတ်ခြင်း

လူမှုစီးပွားအဆင့်သတ်မှတ်ခြင်းအား သုံးသပ်ချက်

ကျေးရွာလူမှုစီးပွားအုပ်စုများ ခွဲခြားသတ်မှတ်နိုင်ရေး

- ရွာသူ/သားများအားလုံးပူးပေါင်း၍ ချမ်းသာသူများကို အဆင့် (က)၊ အသင့်အတင့် နေနိုင်သူများကို အဆင့်(ခ)၊ နွမ်းပါးသူများကို အဆင့်(ဂ)၊အဆင့် (ဃ) အဖြစ်(၄)မျိုးသတ်မှတ်ရန် ဆုံးဖြတ်ခဲ့ကြသည်။

အဆင့်အလိုက် အခြေခံစံနှုန်းများ အများသဘောတူသတ်မှတ်နိုင်ရေး

ရွာသူရွာသားများသည်၎င်းတို့ ကျေးရွာ၏နေထိုင်မှုအခြေအနေပေါ်မူတည်ပြီးသတ်မှတ်ရ တွင် အဆင့်(က) တွင် သွပ်မိုး၊ ပျဉ်ထောင်အိမ်၊ ကား၊ ဆိုင်ကယ်၊ ဖုန်း၊ TV (အပေါ်၊ အောက်)၊ လယ်၊ ကိုင်း၊ ဆန်စက် ၊ မွေးမြူရေး၊ ကုန်သည်၊ အရောင်းအဝယ် လုပ်ငန်းများ၊ ရှိသည့် အိမ်ထောင်စု ၁၀ ရှိသည်ဟုသတ်မှတ်ပါသည်။

အဆင့် (ခ)တွင်ပျဉ်ထောင် သက်ငယ်မိုး အိမ်၊ လယ် ၊ ကိုင်း၊ TV ၊ ဆိုင်ကယ် ၊ဖုန်း ကုန်သည်၊ အရောင်း အဝယ်လုပ်ငန်းများလုပ်ကိုင်သည့်အိမ်ထောင်စု ၂၀ သတ်မှတ်ပါသည်

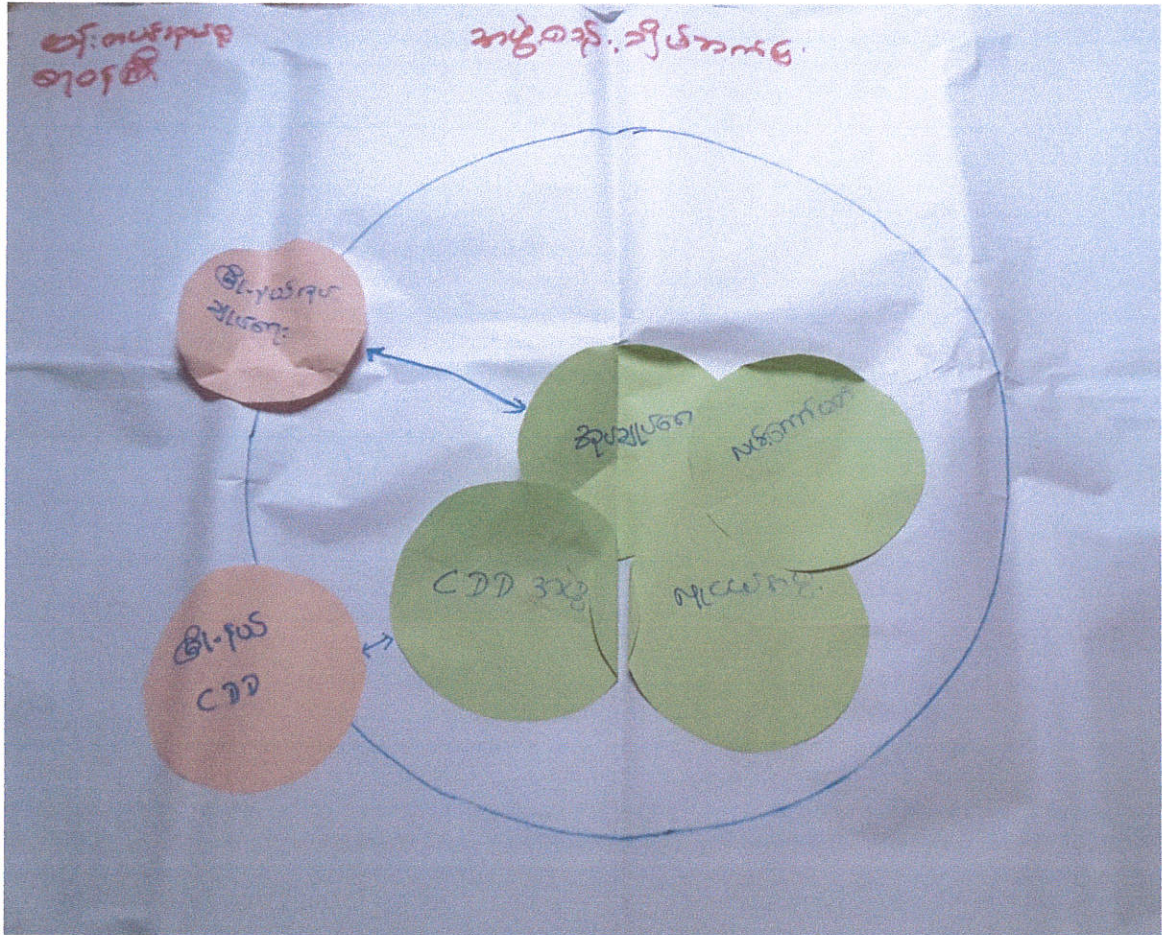
အဆင့် (ဂ) တွင် သက်ငယ်မိုး သစ်သားအိမ် ၊ ဆိုင် ကယ်၊ ကုန်စုံဆိုင် သေး၊ လက်လုပ်လက်စားများစသော အိမ်ထောင်စု ၃၄ အိမ်သတ်မှတ်ပါသည်။

အဆင့် (ဃ)တွင် ဝါးအိမ် သက်ငယ်မိုး ၊ စက်ဘီး ၊ ရေဒီယို ၊ စသော အိမ်ထောင်စု ၁၀၀ သတ်မှတ်ပါသည်။

ပါဝင်ရေးဆွဲသူကျား(၁၀၀)၊ မ(၁၅၀)ဦးတို့နှင့်ဆွေးနွေးဖော်ထုတ်ခဲ့ပါသည်။

၆။ကျေးရွာဖွံ့ဖြိုးရေးအစီအစဉ်အတွက်အသုံးပြုခဲ့သောလူမှုဆန်းစစ်အကဲဖြတ်ခြင်းလုပ်ငန်း  
စဉ်များနှင့်တစ်ခုချင်းစီအတွက်သုံးသပ်ချက်များ

(ဃ) အဖွဲ့အစည်းချိတ်ဆက်ပြုမြေပုံ နှင့် သုံးသပ်ခြင်း



အဖွဲ့အစည်းချိတ်ဆက်ပြုမြေပုံ



အဖွဲ့အစည်းချိတ်ဆက်မှုပြမြေပုံ သုံးသပ်ချက်

ကျေးရွာအတွင်းရှိအဖွဲ့အစည်းများမှာ

ရေဝန်ကြီး ကျေးရွာတွင်၊ အုပ်ချုပ်ရေးအဖွဲ့ ကျေးရွာလမ်းကော်မတီ ၊ အရံမီးသတ်တပ်ဖွဲ့၊ လူထုပဟိုပြု စီမံကိန်းကော်မတီ၊ ဘာသာရေးအဖွဲ့နှင့် ၊ လမ်းကော်မတီအဖွဲ့ တို့အပြင် လူငယ်အဖွဲ့များရှိကြပါသည်။

မည်သည့်အဖွဲ့အစည်းများနှင့် မည်သို့ချိတ်ဆက်လုပ်ဆောင်နေပုံ

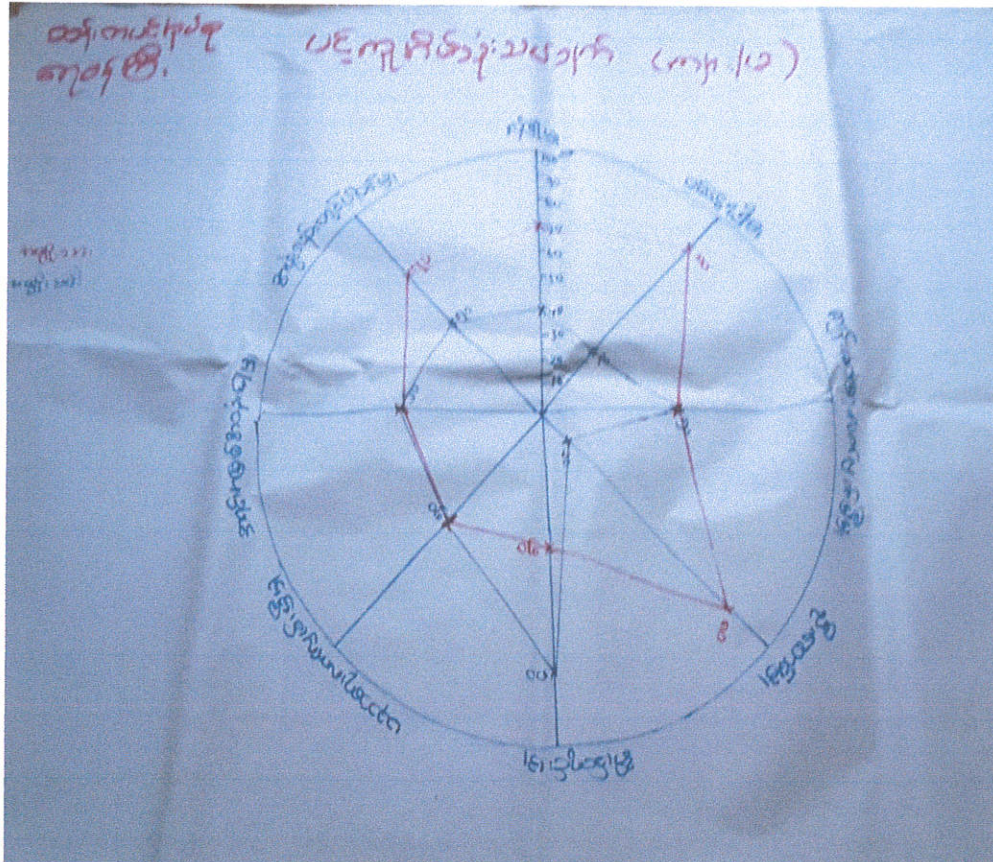
- ကျေးရွာတွင်း တွင် အုပ်ချုပ်ရေး အဖွဲ့၊ အရံမီးသတ်အဖွဲ့တို့သည် အင်အားကြီးမားသောအဖွဲ့များဖြစ်ပြီး ၊လမ်းကော်မတီ၊ လူထုပဟိုပြုစီမံကိန်းကော် မတီစသည့် အဖွဲ့များသည် အချင်းချင်းချိတ်ဆက်ဆောင်ရွက်ကြပြီး မြို့နယ် အဖွဲ့အစည်း များနှင့်လည်း ချိတ်ဆက်ဆောင်ရွက် နေကြပါသည်။

- ပါဝင်ရေးဆွဲသူကျား(၁၀၀)၊မ(၁၅၀)ဦးတို့နှင့်ဖော်ထုတ်ခဲ့ပါသည်။

၆။ကျေးရွာဖွံ့ဖြိုးရေးအစီအစဉ်အတွက်အသုံးပြုခဲ့သောလူမှုဆန်းစစ်အကဲဖြတ်ခြင်းလုပ်ငန်း

စဉ်များနှင့်တစ်ခုချင်းစီအတွက်သုံးသပ်ချက်များ

(င) ပင့်ကူအိမ်ကွန်ယက်နှင့်သုံးသပ်ချက်



ပင့်ကူအိမ်ကွန်ယက်

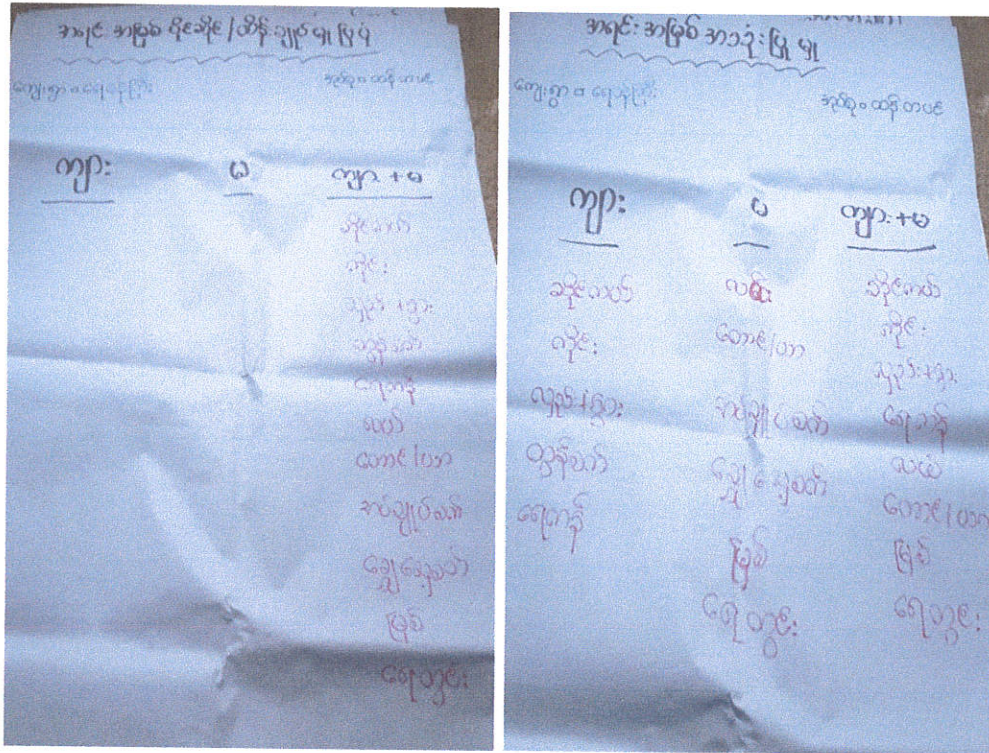
ပင့်ကူအိမ်ကွန်ယက် သုံးသပ်ချက်

အကြောင်းအရာနှင့် ပါဝင်ဆွေးနွေးမှုများ

- အမျိုးသား၊ အမျိုးသမီးတို့၏ နေ့စဉ်လူနေမှုစနစ်တွင် တွေ့ကြုံနေရသည့် အချက်အလက်များပေါ်တွင် ကျေးရွာတွင်းရှိသူများ၏ အမျိုးသား/သမီး အားသာချက်၊ အားနည်းချက်များကို ရှာဖွေကြသည်။
- “ အုပ်ချုပ်မှု ” အပိုင်းတွင်အမျိုးသားများသည် အမျိုးသမီးများထက် ပါဝင်မှုပိုများပြီး၇၀% နှင့် ၅၀%ဖြစ်နေသည်။ အုပ်ချုပ်ရေးကိစ္စများကို အမျိုးသားများက အမျိုးသမီးများထက်ပိုမိုဆောင်ရွက်ကြသည်ကို တွေ့ရှိရပါသည်။
- ယုံကြည်မှု/လုံခြုံမှုတွင် အမျိုးသားများက ၇၀%၊ အမျိုးသမီးများက ၅၀%သာရှိ၍ ကျေးရွာ၏လက်ရှိအခြေအနေကို လက်ခံထားသည်။
- “အလုပ်အကိုင်” ကိစ္စတွင် အမျိုးသားများသည်၇၀% အမျိုးသမီးများမှာ ၅၀% ဖြစ်သောကြောင့်အမျိုးသားများအမျိုးသမီးတန်းတူမ ရှိနေပါ။
- “အိမ်တွင်းမှု” တွင် အမျိုးသား ၄၀%၊ အမျိုးသမီး ၈၀% ရှိပြီး အမျိုးသမီးများက ထုံးတမ်းစဉ်လာအတိုင်း ပိုမိုလုပ်ဆောင်နိုင်ကြသည်။
- “ဝင်ငွေ” ရှာဖွေနိုင်မှုတွင် အမျိုးသား ၈၀% နှင့် အမျိုးသမီး ၅၀% ရှိပြီး၊ အမျိုးသားများက ဒေသအခြေအနေအရ အလုပ်အကိုင်အခွင့်အလမ်းပိုမိုများပြားသည် ကိုတွေ့ရှိရပါသည်။
- “ကျန်းမာရေး” စောင့်ရှောက်မှုတွင် အမျိုးသားများက အမျိုးသမီးများလို ဂရုတစိုက်မရှိနိုင်သည်ကို တွေ့ရပါသည်။
- “ပညာရေး” လက်လှမ်းမီမှုတွင်လည်း အမျိုးသား (၅၀%)၊ အမျိုးသမီးများ (၆၀%) ရှိကြသည်။
- “အဖွဲ့အစည်းပူးပေါင်းပါဝင်မှု” တွင် ရွာ၏ သာရေးနာရေး၊ ဘာသာရေး၊ လူမှုရေးကိစ္စများတွင် အမျိုးသား(၆၀%)၊ အမျိုးသမီးများ ပူးပေါင်းဆောင်ရွက်ကြသည်ကို တွေ့ရသော်လည်း(၅၀%)သာလက်ခံထားကြသည်။- “ပစ္စည်းဥစ္စာစုဆောင်းမှု”အမျိုးသား များ၅၀%၊အမျိုးသမီး၈၀%ဖြစ်ကြခြင်းမှာအမျိုးသမီးများမှာ ငွေကြေးစီမံခန့်ခွဲသောကြောင့် ဖြစ်ပါသည်။
- ပါဝင်ရေးဆွဲသူကျား ၁၀၀ ၊မ ၁၅၀ ၊ဦးတို့နှင့်ဆွေးနွေးရေးဆွဲခဲ့ပါသည်။

၆။ ကျေးရွာဖွံ့ဖြိုးရေးအစီအစဉ်အတွက် အသုံးပြုခဲ့သော လူမှုဆန်းစစ်၊ အကဲဖြတ်ခြင်းလုပ်ငန်း စဉ်များနှင့် တစ်ခုချင်းစီအတွက် သုံးသပ်ချက်များ

(င) အရင်းအမြစ်များအပေါ် အသုံးပြုနိုင်မှု၊ လွှမ်းမိုးမှုနှင့် ဆုံးဖြတ်နိုင်မှုသုံးသပ်ချက်



အရင်းအမြစ် များအပေါ် လွှမ်းမိုးမှု နှင့် ဆုံးဖြတ်နိုင်မှု

**အရင်းမြစ်များပေါ်တွင် ပိုင်ဆိုင်မှု/ ထိန်းချုပ်မှု**

ဒေသတွင်းအသုံးပြုနိုင်သည့် အရင်းမြစ်များပေါ်သိမြင်မှု

- ရွာသူ၊ ရွာသားများအနေဖြင့် ၎င်းတို့အသုံးပြုနိုင်သည့် လက်ရှိအသုံးပြုနေသည့် သဘာဝအရင်းမြစ်များနှင့် လူမှုအရင်းမြစ်များအပေါ်တွင် ကောင်းစွာအသုံးပြုကြသည်ကိုတွေ့ရှိရပါသည်။

အရင်းမြစ်များအပေါ် အသုံးပြုမှုအခြေအနေ

- အရင်းမြစ်များအပေါ်တွင် အသုံးပြုမှုကို အမျိုးသား၊ အမျိုးသမီးအသုံးပြုမှုအနေဖြင့် ကောင်းစွာခွဲခြားနိုင်စွမ်းမရှိဘဲ ရောထွေးနေပြီး အားလုံးတူညီစွာသုံးစွဲသည်ဟု အဖြေ ထွက်လာသည်။

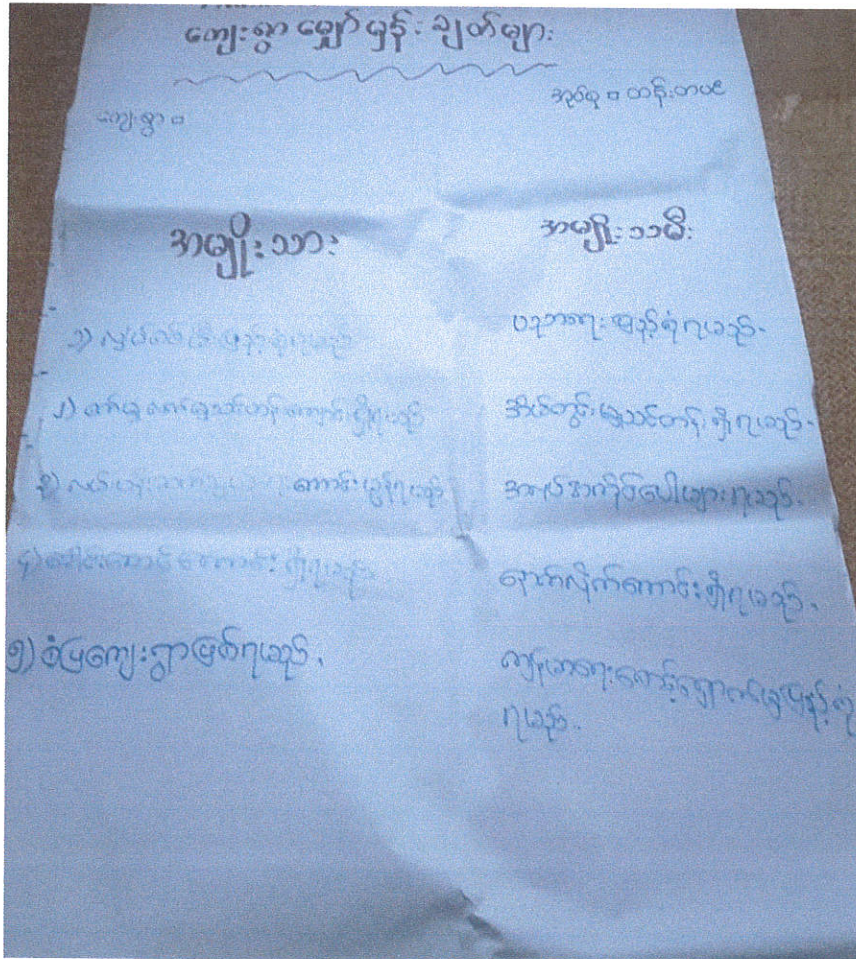
အရင်းမြစ်များပေါ်တွင် ထိန်းချုပ်မှုအခြေအနေ

- အမျိုးသား၊ အမျိုးသမီးတူညီစွာ သုံးစွဲကြသည်ကို သိရှိသည်မှန်သော်လည်း၊ အသုံးပြုမှုအခြေကို အမျိုးသားများသာ ဦးဆောင်ကြောင်းကို အမျိုးသမီးများကလည်း တင်ပြသည်ကို တွေ့ရှိရသည်။

- ပါဝင်ဆွေးနွေးသူ ကျား(၁၀၀ )၊ မ(၁၅၀)ဦးတို့နှင့်အတူရေးဆွဲခဲ့ပါသည်။

၆။ ကျေးရွာဖွံ့ဖြိုးရေးအစီအစဉ်အတွက်အသုံးပြုခဲ့သောလူမှုဆန်းစစ်အကဲဖြတ်ခြင်းလုပ်ငန်း  
စဉ်များနှင့်တစ်ခုချင်းစီအတွက်သုံးသပ်ချက်များ

( ဇ ) ။ ကျေးရွာမျှော်မှန်းချက်များ



မျှော်မှန်းချက်

ကျေးရွာ (၄) နှစ်စာမျှော်မှန်းချက်များ သုံးသပ်ချက်

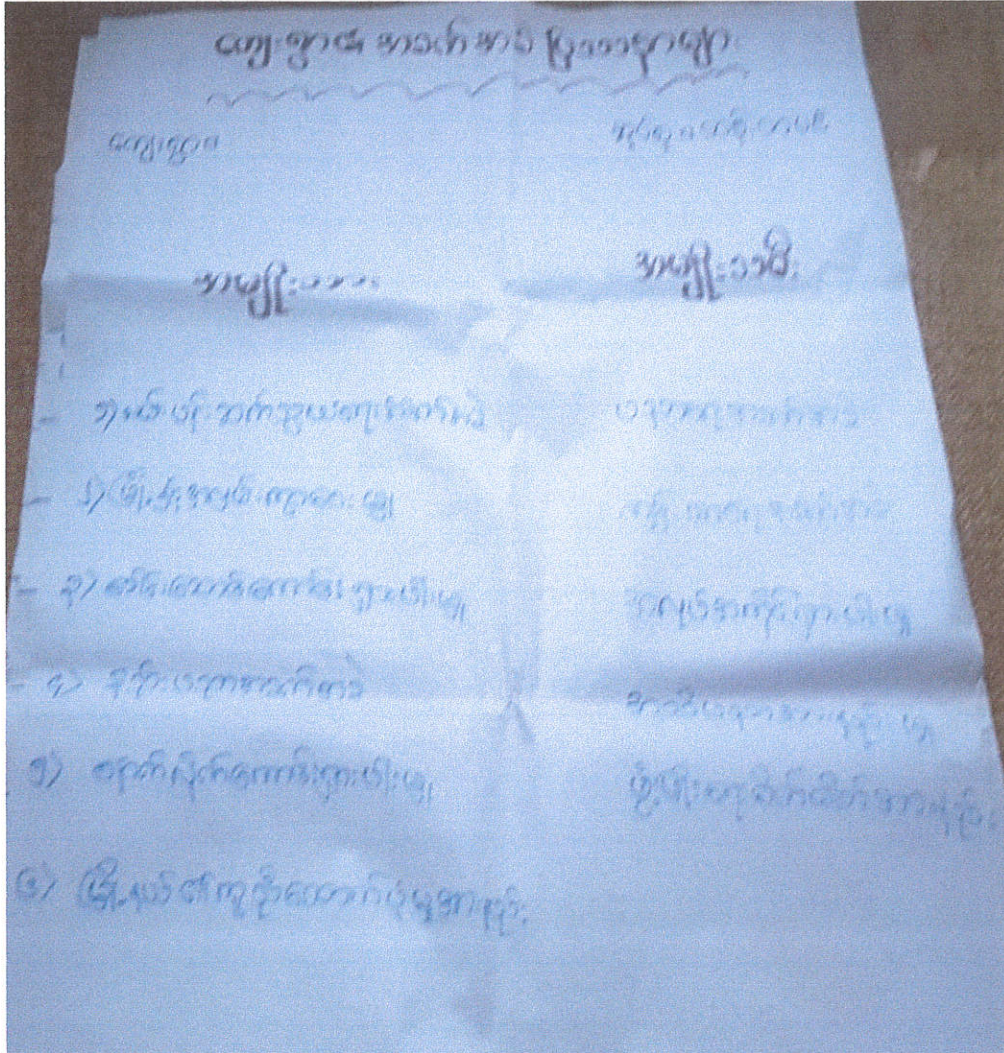
ရေဝန်ကြီးကျေးရွာသည်ပထမနှစ်လူထုဗဟိုပြုစီမံကိန်းတွင် ရေးပေးဝေရေး လုပ်ငန်းကိုဆောင်ရွက်ခဲ့ပါသည်။ဒုတိယနှစ်တွင်ချောင်းကျောက်ခင်းခြင်း လုပ်ငန်းကို ဆောင်ရွက်ခဲ့သည်။အတိုင်းအတာတစ်ခုအနေဖြင့် လမ်းပမ်းဆက်သွယ်ရေး ကောင်းမွန်လာခဲ့ပါသည်။ ကျေးရွာ၏မျှော်မှန်းချက်အနေဖြင့် အမျိုးသား များဘက်မှလည်း ပညာရေး ကျန်းမာရေးအပြင် ပညာတတ်များပေါများပြီး ပညာရေး လက်လှမ်းမှီမှု ရှိအောင်ဆွေး နွေးခဲသော်လည်း အမျိုးသမီးများဘက်မှလည်း ရွာပိုင် ဈေး၊ မှုကြိုကျောင်း ၊ကျေးလက်ကျန်းမာရေးဌာန၊ အလုပ်အကိုင်ပေါများရေး စသည်တို့အပြင်လမ်းပမ်းဆက်သွယ်ရေးကောင်းမွန်ခြင်း နှင့်လူနေမှုဘဝ တိုးတက် မြင့်မားဖို့အတွက်လျှပ်စစ်မီးရရှိမှသာလျှင်ကျေးရွာဖွံ့ဖြိုးမည့်အပြင် ကျေးရွာပြည်သူတစ်ရပ် လုံး၏စည်းလုံးညီညွတ်မှုသည်လည်း ကျေးရွာ၏မျှော်မှန်းချက်များပြည့်စုံရန်အတွက်အဓိက ကျပေမည်။

- ကျား(၁၀၀)၊ မ(၁၅၀)ဦး တို့နှင့်အတူဆွေးနွေးဖော်ထုတ်နိုင်ခဲ့ပါသည်။

၆။ ကျေးရွာဖွံ့ဖြိုးရေးအစီအစဉ်အတွက် အသုံးပြုခဲ့သော လူမှုဆန်းစစ် အကဲဖြတ်ခြင်းလုပ်ငန်း

စဉ်များနှင့် တစ်ခုချင်းစီအတွက် သုံးသပ်ချက်များ

(ဆ) ကျေးရွာအခက်အခဲပြဿနာအပေါ် သုံးသပ်ချက်



အခက်အခဲပြဿနာများ

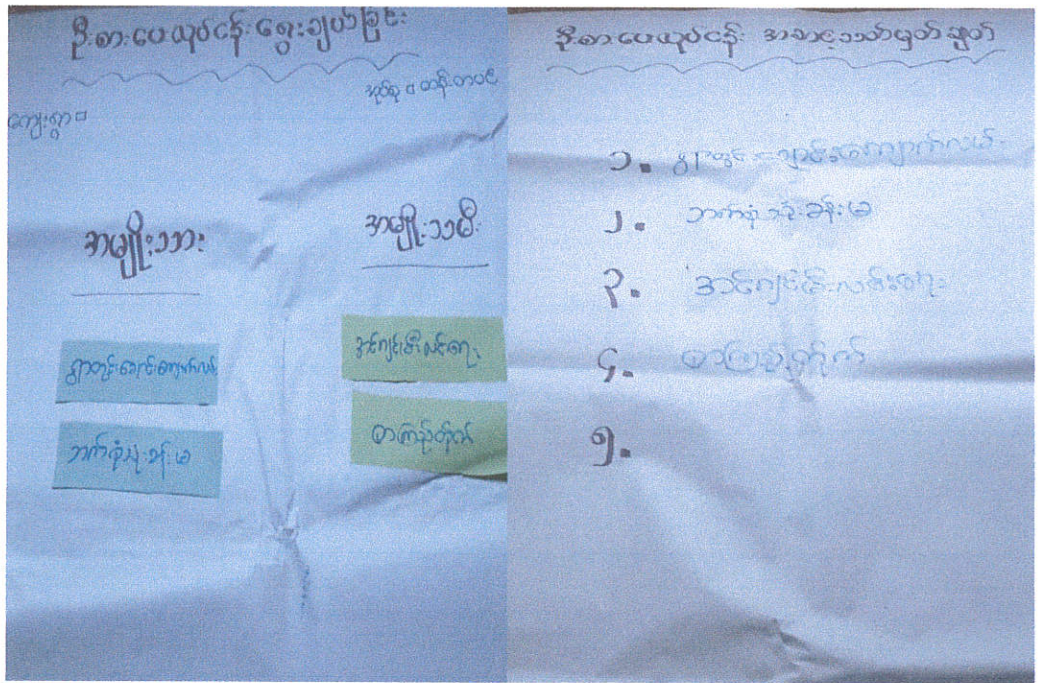


အခက်အခဲပြဿနာ သုံးသပ်ချက်

- ကျေးရွာ ဖွံ့ဖြိုးတိုးတက်ရေး အတွက် အတားအဆီးများ ဖြစ်နေသည့်အခက်အခဲ ပြဿနာများဖြစ်သည် တို့ကိုအမျိုးသား ဘက်မှတင်ပြရာတွင် စည်းလုံးညီညွတ်မှုအား နည်းခြင်းအလုပ်အကိုင်ရှားပါးခြင်း၊ ဦးဆောင်နိုင်မှုအားနည်းခြင်းတင်ပြဆွေးနွေးကြပြီး အမျိုးသမီးများဘက်မှလည်းဝင်ငွေနည်းပါးခြင်း၊ အိမ်တွင်းမှုလုပ်ငန်းများတွင်သာ အချိန်ကုန်နေခြင်းဖွံ့ဖြိုးရေးလုပ်ငန်းများ တွင်ဦးဆောင်လုပ်ပိုင်ခွင့် အားနည်းခြင်းတို့အပြင် ဦးဆောင်နိုင်မှုအားနည်းခြင်းနောက်လိုက်ကောင်းရှားပါးခြင်း၊ ဖွံ့ဖြိုးရေးစိတ်ဓါတ်အား နည်းခြင်းတို့သည်ကျေးရွာဖွံ့ဖြိုးရေး၏အဓိကအခက်အခဲပြဿနာ ဖြစ်ပါသည်ဟုဝိုင်းဖွဲ့ ဆွေးနွေးကြပါသည်။

ပါဝင်ဆွေးနွေးသူကျား(၁၀၀)ဦးမ(၁၅၀)နှင့်ဖော်ထုတ်ခဲ့ပါသည်။

(ဈ) ကျေးရွာ ဦးစားပေးလုပ်ငန်းများအပေါ် သုံးသပ်ချက်



ဦးစားပေးလုပ်ငန်းများ

ဦးစားပေးလုပ်ငန်း ရွေးချယ်သတ်မှတ်ချက် သုံးသပ်မှု

ကျေးရွာလူထုမှ စုပေါင်းတင်ပြရွေးချယ်ထားသည့် ဒေသဖွံ့ဖြိုးတိုးတက်ရေးလုပ်ငန်းများ

၁။ ရွာတွင်းချောင်းကျောက်လမ်း (ကျား)

၂။ ဘက်စုံသုံးခန်းမ (ကျား )

၃။ အင်ဂျင်စက်ဖြင့် မီးလင်းရေး (မ)

၄။ ကျေးရွာစာကြည့်တိုက် (မ)

စသည်ဖြင့်ကျေးရွာဖွံ့ဖြိုးရေးအတွက် လုပ်ငန်းစဉ်များကို ဦးစားပေးအလိုက်  
ရွေးချယ်ခဲ့ပါသည်။

ကျေးရွာစီမံကိန်းအထောက်အကူပြုကော်မတီဝင်များ



လူမှုဆန်းစစ်ခြင်းများအား ကျေးရွာလူထုကိုယ်တိုင်မှ ပူးပေါင်းပါဝင်ရေးဆွဲနေပုံ



ကျေးရွာ စီမံကိန်းအထောက်အကူပြုကော်မတီ အဖွဲ့ဝင်စာရင်း

အုပ်စု၊ ၊ ဝက်လက် ကျေးရွာ

ကျေးရွာ၊ ၊ ကျေးရွာ

စတင်ဖွဲ့စည်းသည့်ရက်စွဲ၊ ၊ ၁၇.၁၂.၂၀၁၆

စဉ်	အဖွဲ့	ရာထူး	အမည်	ဖုန်းနံပါတ်	မှတ်ချက်
၁	ကျေးရွာစီ/ထောက်	ဥက္ကဋ္ဌ	ဦးကျော်စိုးမင်း	၀၅၇၈၂၀၅၈၃၃	
၂		ဥက္ကဋ္ဌ	ဒေါ်မာမာမာ	၀၅၇၈၀၅၄၀၃၈	
၃	ဝယ်ယူရေးဆပ်ကော်မတီ	ခေါင်းဆောင်	ဒေါ်ခင်မာမာ	၀၅၇၇၉၂၇၂၈၁	
၄		အဖွဲ့ဝင်	ဒေါ်ဇော်စန်း	၀၅၇၇၉၂၃၆၁၇၅	
၅		အဖွဲ့ဝင်	ဦးမောင်မောင်	၀၅၇၇၇၉၆၅၅၃၆	
၆	စောင့်ကြည့်ကြီးကြပ်ရေးဆပ်ကော်မတီ	ခေါင်းဆောင်	ဦးကျော်ဝင်း	၀၅၇၇၉၇၁၃၇၇၂	
၇		အဖွဲ့ဝင်	ဦးစန်းလွင်		
၈		အဖွဲ့ဝင်	ဒေါ်မာမာမာ		
၉	လည်ပတ်ရေးနှင့် ပြုပြင်ထိန်းသိမ်းရေးဆပ်ကော်မတီ	ခေါင်းဆောင်	ဦးသန်းနိုင်		
၁၀		အဖွဲ့ဝင်	ဦးကျော်စိုး	၀၅၇၇၇၉၅၆၇၇၉	
၁၁		အဖွဲ့ဝင်	ဒေါ်မာမာမာ		
၁၂	ကျေးရွာဝေစာရင်းကိုင်	စာရင်းကိုင်	ဦးခင်စော	၀၅၇၇၇၉၇၇၀၈၂	
၁၃	အကြံပြုတိုင်ကြား	အဖွဲ့ဝင်	ဦးလှစွ	-	
၁၄	ဖြေရှင်းရေးဆပ်ကော်မတီ	အဖွဲ့ဝင်	ဒေါ်မာမာမာ	-	
၁၅	စောနာ့ဝန်ထမ်း	အဖွဲ့ဝင်	ဦးကျော်စိုး	-	
၁၆		အဖွဲ့ဝင်	ဒေါ်ခင်မာမာ	-	

တာဝန်ကျပ်ထမ်းများ

- လူထုစည်းရုံးရေးမှူး - ဦးကျော်စိုး
- လက်ထောက်နည်းပညာမှူး - ဦးကျော်စိုး



ပုံစံ - ၈ - ၁ ကျေးရွာအခြေခံအချက်အလက်များ (Form PC 1)

လမ်းညွှန်ချက်၊ ကျေးရွာတစ်ရွာသို့ ပထမဆုံးမိတ်ဆက်ခရီး သွားရောက်သောအခါ လူထုစည်းရုံးရေးမှူးသည် ကျေးရွာ ခေါင်းဆောင်များအား ကျေးရွာအချက်အလက်များကို မေတ္တာရပ်ခံ၍ တောင်းခံရသည်။ ဤအချက်အလက်များကို စီမံကိန်း မိတ်ဆက်အစည်းဝေးမတိုင်မီတောင်းခံရမည်။ စီမံကိန်းမိတ်ဆက်အစည်းဝေးတွင် လူထုစည်းရုံးရေးမှူးသည် ဤအချက်အလက် များအား စစ်ဆေးပြီး မှန်ကန်အောင်ပြုလုပ်ရမည်။ ပြီးနောက်တွင် လူထုစည်းရုံးရေးမှူးမှ သတင်းအချက်အလက်ထံသို့ Tablets မှ တဆင့် ဖြည့်သွင်းရမည်။

ကျေးရွာအုပ်ချုပ်ရေးမှူး အမည် <u>ဦးကျော်စွာ</u>	ကျေးရွာအုပ်ချုပ်ရေးမှူး၏ ဖုန်းနံပါတ် <u>၀၉၇၇၇၇၂၅၆၆၇၇</u>	လူထုစည်းရုံးရေးမှူး၏ အမည် <u>ဦးကျော်စွာ</u>
ပြည်နယ်/တိုင်းဒေသကြီး <u>ဗဟိုဗေဒ</u>	မြို့နယ် <u>ကြာအင်း</u>	ကျေးရွာအုပ်စု <u>ဆန်တယ်</u>
		ကျေးရွာ <u>ကျေးရွာ</u>

က၊ လူဦးရေ

လူမျိုးစု	အိမ်ထောင်စုအရေအတွက်	ကိုးကွယ်သည့်ဘာသာ	အိမ်ထောင်စုအရေအတွက်
လူမျိုးစု (၁) <u>ဗမာ</u>	<u>၁၅၇</u>	ဘာသာ (၁) <u>ဗုဒ္ဓ</u>	<u>၁၅၇</u>
လူမျိုးစု (၂) -----	-	ဘာသာ (၂) -----	-
လူမျိုးစု (၃) -----	-	ဘာသာ (၃) -----	-
လူမျိုးစုအခြား -----	-	ဘာသာအခြား -----	-
	အရေအတွက်		
မသန်စွမ်းသူများ	<u>၁၀ ဦး</u>	<u>၇၆</u>	<u>၇</u>
သက်ကြီးရွယ်အိုများ (၆၅ နှစ် နှင့် အထက်)	<u>၃၇</u>	<u>၄၆</u>	<u>၂၀</u>
စစ်ဘေးရှောင်			

	အမျိုးသား (အရေအတွက်)	အမျိုးသမီး (အရေအတွက်)
လူဦးရေ		
လူမျိုးစု (၁) <u>ဗမာ</u>	<u>၁၇၁</u>	<u>၂၉၀</u>
လူမျိုးစု (၂) -----	-	-
လူမျိုးစု (၃) -----	-	-
အိမ်ထောင်ဦးစီး	<u>၁၄၀</u>	<u>၁၇</u>

(ခ) အခြေခံအဆောက်အအုံ အသုံးအဆောင်များ

စာသင်ကျောင်း	အမှတ် ခြံစိပါ	ကျန်းမာရေး	အမှတ် ခြံစိပါ	ဘာသာရေး အဆောက် အအုံများ	အမှတ် ခြံစိပါ
အထက်တန်းကျောင်း	<input type="checkbox"/>	ဆေးရုံ	<input type="checkbox"/>	ဇေတီ	<input checked="" type="checkbox"/>
အလယ်တန်းကျောင်း	<input type="checkbox"/>	ကျန်းမာရေးဌာန	<input type="checkbox"/>	ဘုန်းကြီးကျောင်း	<input checked="" type="checkbox"/>
မူလတန်းကျောင်း	<input checked="" type="checkbox"/>	ကျန်းမာရေးဌာနခွဲ	<input type="checkbox"/>	ဟိန္ဒူဘုရားကျောင်း	<input type="checkbox"/>
မူကြိုကျောင်း	<input type="checkbox"/>	ဆေးပေးခန်း	<input type="checkbox"/>	ခရစ်ယာန်ကျောင်း	<input type="checkbox"/>



လူထုပဟိုပြု စီမံကိန်း၊ စီမံကိန်းလက်စွဲ အပိုင်း - (၃) - ၂၉.၁၀.၂၀၁၆

အခြား	<input type="checkbox"/>	အခြား	<input type="checkbox"/>	ဗလီ	<input type="checkbox"/>
မှတ်ချက်		မှတ်ချက်		အခြား	<input type="checkbox"/>
				မှတ်ချက်	

(ဂ) ကျွမ်းကျင်သူများမှတ်တမ်း (ကျေးရွာတွင်နေထိုင်သော သို့မဟုတ် တခြားရွာမှလာရောက်သော ကျွမ်းကျင်သူများ)

(၁) စာသင်ကျောင်း			(၂) ကျန်းမာရေး			(၃) လက်မှုပညာရှင်		
	ရွာတွင်နေထိုင်သူ	အခြားရွာမှလာသူ		ရွာတွင်နေထိုင်သူ	အခြားရွာမှလာသူ		ရွာတွင်နေထိုင်သူ	အခြားရွာမှလာသူ
မူလတန်းပြဆရာ/မ	<input checked="" type="checkbox"/>	<input checked="" type="checkbox"/>	ဆရာဝန်	<input type="checkbox"/>	<input type="checkbox"/>	လက်သမား	<input checked="" type="checkbox"/>	<input type="checkbox"/>
အထက်တန်းပြဆရာ/မ	<input type="checkbox"/>	<input type="checkbox"/>	လက်ထောက်ကျန်းမာရေးမှူး	<input type="checkbox"/>	<input type="checkbox"/>	ပန်းရံ	<input checked="" type="checkbox"/>	<input type="checkbox"/>
အလယ်တန်းပြဆရာ/မ	<input type="checkbox"/>	<input type="checkbox"/>	အမျိုးသမီးကျန်းမာရေးဆရာမ	<input type="checkbox"/>	<input type="checkbox"/>	လျှပ်စစ်ကျွမ်းကျင်၊ မီးသမား	<input type="checkbox"/>	<input type="checkbox"/>
မူကြိုဆရာ/မ	<input type="checkbox"/>	<input type="checkbox"/>	သားဖွားဆရာမ	<input type="checkbox"/>	<input type="checkbox"/>	ရေဗိုက်သွယ်သူ	<input type="checkbox"/>	<input type="checkbox"/>
အခြား	<input type="checkbox"/>	<input type="checkbox"/>	ပြည်သူ့ကျန်းမာရေးလုပ်သား	<input type="checkbox"/>	<input type="checkbox"/>	စက်ပြင်ဆရာ	<input type="checkbox"/>	<input type="checkbox"/>
မှတ်ချက်			မှတ်ချက်			မှတ်ချက်		

(ဃ) ကျေးရွာသို့ ရောက်ရှိနိုင်သည့် လမ်းအခြေအနေ / ကျေးရွာတစ်ရွာသည် ၎င်း၏ ကျေးရွာအုပ်စုနှင့် ဆက်သွယ်ထားသော လမ်းအခြေအနေ (အောက်ပါတို့ကိုပိုင်းပါ)

ကျောက်ကြမ်းလမ်း:  ကတ္တရာလမ်း:  ကွန်ကရစ်လမ်း:  မော်တော်ဆိုင်ကယ်လမ်း:   
 ကျောက်ခင်းလမ်း:  မြေသားလမ်း:  လူသွားလမ်း:  အခြား: \_\_\_\_\_

(င) ကျေးရွာဖွံ့ဖြိုးမှုစီမံချက်

- (၁) လူထုပဟိုပြုစီမံကိန်းမစတင်မီ ဤကျေးရွာတွင်ကျေးရွာဖွံ့ဖြိုးမှု စီမံချက်ရှိခဲ့ပါသလား? ပိုင်းပါ  
ရှိပါသည်/မရှိပါ/မသိပါ
- (၂) ရှိခဲ့ပါလျှင် ဤစီမံချက်ကို မည်သည့် ခုနှစ်တွင်ပြင်ဆင်ခဲ့ပါသနည်း? နှစ်-----/မသိပါ
- (၃) ဤစီမံချက်ကို မြို့နယ်မှအတည်ပြုခဲ့ပါသလား? ပြုခဲ့ပါသည်/မပြုခဲ့ပါ /မသိပါ

(စ) ခရီးအကွာအဝေး

- (၁) ဤကျေးရွာ၏ပဟိုမှ ၎င်းကျေးရွာအုပ်စု၏ပဟိုအထိ ခရီးမိုင်မည်မျှကွာဝေးသနည်း? မိုင်-----/မသိပါ
- (၂) ဤကျေးရွာမှ ၎င်းကျေးရွာအုပ်စုပဟိုအထိ သွားလာရာတွင်ကြာမြင့်သည့်အချိန်။

ခြောက်သွေ့ရာသီတွင်ကြာချိန်----- ၇၀ မိနစ် ----- ထော်လာဂျီ/မော်တော်ဆိုင်ကယ်/ခြေလျှင်/လား/မော်တော်ဘုတ်/  
 အခြား: -----  
 မိုးရာသီတွင်ကြာချိန်----- ၄၅ မိနစ် ----- ထော်လာဂျီ/မော်တော်ဆိုင်ကယ်/ခြေလျှင်/လား/မော်တော်ဘုတ်/  
 အခြား: -----

(ဆ) ပတ်ဝန်းကျင်ဆိုင်ရာ သဘာဝဘေးအန္တရာယ်

ဤကျေးရွာတွင် ရေကြီးခြင်းကဲ့သို့ သဘာဝဘေးအန္တရာယ်ကျရောက်ဖူးခြင်း ရှိပါသလား။  
 မရှိပါ  ရှိပါသည် ရှိလျှင်ဖော်ပြပါ ----- ၂၀၁၆.၀၅.၂၀ / ၂၀၁၆.၀၆.၂၀ -----



လူထုဗဟိုပြု စီမံကိန်း၊ စီမံကိန်းလက်စွဲ အပိုင်း - (၃) - ၂၉.၁၀.၂၀၁၆

(ဇ) ကျေးရွာတွင် ဖွဲ့စည်းထားသော အဖွဲ့အစည်းများ


လူထုဗဟိုပြုစီမံကိန်းမတိုင်မီ ဤကျေးရွာတွင် ကျေးရွာဖွံ့ဖြိုးရေးအတွက် အစိုးရ (သို့) ရွာသားများကိုယ်တိုင်(သို့) စီမံကိန်းတစ်ခုခုမှ ဖွဲ့စည်းထားသည့် အဖွဲ့အစည်းများရှိပါသလား။

(၁) -----

(၂) -----


ကျေးရွာခေါင်းဆောင်

အမည် ဦးကျိကျိစိ

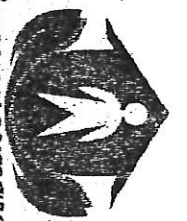
လက်မှတ်  နေ့စွဲ ၁၆.၁၀.၂၀၁၆

လူထုစည်းရုံးရေးမှူး

အမည် ဦးအောင်စိ

လက်မှတ်  နေ့စွဲ ၁၆.၁၀.၂၀၁၆





ပုံစံ ၀၂ - စီမံကိန်းစာတမ်းအမျိုးအစား (PC 2)

စီမံကိန်းစာတမ်းအမျိုးအစား

ပြင်ဆင်ရေးရာ

ကျေးရွာအုပ်စု

လမ်းညွှန်စာတမ်း-သက်တောင့်စွာလုပ်ဆောင်ရန်အတွက် လက်ထောက်နှုန်းပညာနှုန်းပညာများများ

စာတမ်းအမျိုးအစား အမည် မြို့၊ ကျေးရွာ

ဇယားအမျိုးအစား  စာတမ်း(၁)  စာတမ်း(၂)  စာတမ်း(၃)

ဇယားအမျိုးအစား ကျေးရွာအုပ်စု အမျိုးအစား ကျေးရွာ အမျိုးအစား

စီမံကိန်းအမျိုးအစားအမည်များ	ဇယားအမျိုးအစား		အစဉ်အဆင့်စာတမ်းအမျိုးအစား			
	စာတမ်းအမျိုးအစား	ပြင်ဆင်ရေးရာ	အမျိုးအစား	အမျိုးအစား	အစဉ်အဆင့်	လုပ်ငန်းစဉ်
၀. ကျေးရွာစီမံကိန်း စီမံကိန်းအစဉ်အဆင့်	၂၀၁၂-၂၀၁၆	၂၀၁၂-၂၀၁၆	၂၂	၂၂	၂၀၄	-
၁. ကျေးရွာအုပ်စုအစဉ်အဆင့်	၂၀၁၂-၂၀၁၆	၂၀၁၂-၂၀၁၆	၅၂	၅၅	၂၀၇	-
၂. ကျေးရွာအုပ်စုအစဉ်အဆင့်	၂၀၁၂-၂၀၁၆	၂၀၁၂-၂၀၁၆	၅၅	၅၅	၂၀၇	-
၃. ကျေးရွာအုပ်စုအစဉ်အဆင့်	၂၀၁၂-၂၀၁၆	၂၀၁၂-၂၀၁၆	၅၅	၅၅	၂၀၇	-
၄. ကျေးရွာအုပ်စုအစဉ်အဆင့်	၂၀၁၂-၂၀၁၆	၂၀၁၂-၂၀၁၆	၅၅	၅၅	၂၀၇	-
၅. ကျေးရွာအုပ်စုအစဉ်အဆင့်	၂၀၁၂-၂၀၁၆	၂၀၁၂-၂၀၁၆	၅၅	၅၅	၂၀၇	-
၆. ကျေးရွာအုပ်စုအစဉ်အဆင့်	၂၀၁၂-၂၀၁၆	၂၀၁၂-၂၀၁၆	၅၅	၅၅	၂၀၇	-
၇. ကျေးရွာအုပ်စုအစဉ်အဆင့်	၂၀၁၂-၂၀၁၆	၂၀၁၂-၂၀၁၆	၅၅	၅၅	၂၀၇	-
၈. ကျေးရွာအုပ်စုအစဉ်အဆင့်	၂၀၁၂-၂၀၁၆	၂၀၁၂-၂၀၁၆	၅၅	၅၅	၂၀၇	-
၉. ကျေးရွာအုပ်စုအစဉ်အဆင့်	၂၀၁၂-၂၀၁၆	၂၀၁၂-၂၀၁၆	၅၅	၅၅	၂၀၇	-
၁၀. ကျေးရွာအုပ်စုအစဉ်အဆင့်	၂၀၁၂-၂၀၁၆	၂၀၁၂-၂၀၁၆	၅၅	၅၅	၂၀၇	-

ရေအစီအစဉ် ရေးဆွဲခြင်း								
၆.၂။ ဝယ်ယူရေးအစီအစဉ် ရေးဆွဲခြင်း	၇.၃.၂၇	၇.၃.၂၇	၇	၇	၁၆	-	-	
၆.၃။ တရားရေးကုန်ကျမှု လျာထားအစီအစဉ် ရေးဆွဲခြင်း	၇.၃.၂၇	၇.၃.၂၇	၇	၇	၁၆	-	-	
၆.၄။ ပြင်/ထိန်းအစီအစဉ် ရေးဆွဲခြင်း	၇.၃.၂၇	၇.၃.၂၇	၇	၇	၁၆	-	-	
၇. စီမံကိန်းလုပ်ငန်းခွဲ တိုးတက်မှု စောင့်ကြည့်လေ့ရှိအစဉ်အစား	မရှိ	မရှိ	မရှိ	မရှိ	မရှိ	မရှိ	မရှိ	
၇.၁။ အစဉ်အစား ပထမအကြိမ်	၁၇.၁၂.၁၆	၁၇.၁၂.၁၆	၆၀	၇၀	၁၃၀	-	-	
၇.၂။ အစဉ်အစား ဒုတိယအကြိမ်	၂၀.၁၂.၁၆	၂၀.၁၂.၁၆	၇၀	၇၅	၁၄၅	-	-	
၇.၃။ အစဉ်အစား တတိယအကြိမ်	၂၀.၁၂.၁၇	၂၀.၁၂.၁၇	၇	၇	၁၆	-	-	
၈. စီမံကိန်းလုပ်ငန်းခွဲ အပြီးသတ်စစ်ဆေးခြင်းအစဉ်အစား	၂၁.၅.၁၇	၂၁.၅.၁၇	၇	၇	၁၆	-	-	
၉. လူထုစစ်ဆေးပွဲအစဉ်အစား	၂၂.၆.၁၇	၂၂.၆.၁၇	၇၅	၁၇	၇၄	-	-	

C

၅



ပုံစံ - ၈ - ၃ ကျေးရွာဖွံ့ဖြိုးရေး ဦးစားပေးအစီအစဉ် (Form PC 3)

လမ်းညွှန်ချက်၊ အဆင့်(၃) ကျေးရွာမှော်မှန်းချက်အစည်းအဝေး ပြီးဆုံးသောအခါ ကျေးရွာစီမံကိန်း အထောက်အကူပြု ကော်မတီသည် လူထုစည်းရုံးရေးမှူးအကူအညီဖြင့် ဤပုံစံကိုပြည့်စုံအောင် ဖြည့်သွင်းရမည်။

လူထုစည်းရုံးရေးမှူး/ဝန်ထမ်း အမည် ဒေါ်အောင်စိန်

နေ့စွဲ ၁၇.၁၂.၂၀၁၆ စက်ဝန်းအား အမှတ်ခြစ်ပါ (✓)  စက်ဝန်း(၁)  စက်ဝန်း(၂)  စက်ဝန်း(၃)  စက်ဝန်း(၄)

ပြည်နယ်/တိုင်း မကွေး မြို့နယ် ဘွား ကျေးရွာအုပ်စု ဘွား ကျေးရွာ ကျေးရွာ

က၊ အခက်အခဲအတားအဆီးများအားဆွေးနွေးခြင်း - ယခုလက်ရှိအခြေအနေတွင် ဤကျေးရွာဖွံ့ဖြိုးတိုးတက်ရေးအတွက် အဓိက အခက်အခဲအတားအဆီးများသည် မည်သည်များဖြစ်ပါသနည်း။ (အမျိုးသား/သမီး အနည်းဆုံးအခက်အခဲ ၅ ခုစီဖော်ပြပါ)

အမျိုးသား အဖွဲ့မှ တင်ပြသောအခက်အခဲအတားအဆီးများ		အမျိုးသမီး အဖွဲ့မှတင်ပြသောအခက်အခဲအတားအဆီးများ	
၀	ခက်ခဲပိုက်၊ စက်မှုပစ္စည်းများ	၀	ပညာရေးအခက်အခဲ
၂	မြို့နယ်အတွင်းကွင်း၊ မြို့နယ်အတွင်း	၂	ကျေးရွာအတွင်း
၃	ကျေးရွာအတွင်း၊ မြို့နယ်အတွင်း	၃	ကျေးရွာအတွင်း၊ မြို့နယ်အတွင်း
၄	ပညာရေးအခက်အခဲ	၄	ကျေးရွာအတွင်း၊ မြို့နယ်အတွင်း
၅	ကျေးရွာအတွင်း၊ မြို့နယ်အတွင်း	၅	မြို့နယ်အတွင်း၊ မြို့နယ်အတွင်း
၆	ကျေးရွာအတွင်း၊ မြို့နယ်အတွင်း	၆	
၇		၇	

ခ၊ မှော်မှန်းခြင်း - နောင်လာမည့် ( ၅ )နှစ် အတွင်း ကျေးရွာဖွံ့ဖြိုးရေး မှော်မှန်းလျာထားချက်များအား တင်ပြပါ။

အမျိုးသားအဖွဲ့မှ တင်ပြသောမှော်မှန်းချက်များ		အမျိုးသမီးအဖွဲ့မှ တင်ပြသောမှော်မှန်းချက်များ	
၀	ကျေးရွာအတွင်း၊ မြို့နယ်အတွင်း	၀	ပညာရေးအခက်အခဲ၊ မြို့နယ်အတွင်း
၂	ကျေးရွာအတွင်း၊ မြို့နယ်အတွင်း	၂	ကျေးရွာအတွင်း၊ မြို့နယ်အတွင်း
၃	ကျေးရွာအတွင်း၊ မြို့နယ်အတွင်း	၃	ကျေးရွာအတွင်း၊ မြို့နယ်အတွင်း
၄	ကျေးရွာအတွင်း၊ မြို့နယ်အတွင်း	၄	ကျေးရွာအတွင်း၊ မြို့နယ်အတွင်း
၅	ကျေးရွာအတွင်း၊ မြို့နယ်အတွင်း	၅	ကျေးရွာအတွင်း၊ မြို့နယ်အတွင်း
၆		၆	
၇		၇	

လူထုဗဟိုပြု စီမံကိန်း၊ စီမံကိန်းလက်စွဲ အပိုင်း - (၃) - ၂၉.၁၀.၂၀၁၆

၀၊ လူထုစီမံကိန်း၏ လာမည့် ( ၃ ) နှစ်အတွက် အကျုံးမဝင်သော ဦးစားပေး ဖွံ့ဖြိုးတိုးတက်မှု လုပ်ငန်း အစီအစဉ်များအားဖော်ပြပါ။

အဆင့်	ကျေးရွာအတွက် ဦးစားပေး ဖွံ့ဖြိုးတိုးတက်မှု လုပ်ငန်းစဉ်များ	အဆိုပြုသူ (အမျိုးသားများ/ အမျိုးသမီးများ/အမျိုးသား+ အမျိုးသမီး)	ခန့်မှန်းကုန်ကျ စရိတ်	အကျိုးခံစားခွင့်ရှိသူ ခန့်မှန်းခြေ အရေ အတွက်
၀	ရွာအင်း၊ ကျေးရွာအကျယ်အဝန်း	န.အို.သာ		၄၆၁ ဦး
၂	စက်ရုံ နှင့် အခြား	န.အို.သာ		၄၆၁ ဦး
၃	ပင်လယ်ရေ၊ မြေရေ	န.အို.သာ		၄၆၁ ဦး
၄	မာကြပ်ချိတ်	န.အို.သာ		၄၆၁ ဦး
၅				
၆				
၇				
၈				


၁၊ လူထုစီမံကိန်း၏ လာမည့် ( ၃ ) နှစ်အတွက်အကျုံးမဝင်သော ဦးစားပေး ဖွံ့ဖြိုးတိုးတက်မှု လုပ်ငန်း အစီအစဉ်များအားဖော်ပြပါ။

အဆင့်	ကျေးရွာအတွက် ဦးစားပေး ဖွံ့ဖြိုး တိုးတက်မှု လုပ်ငန်းစဉ်များ	အဆိုပြုသူ (အမျိုးသားများ/ အမျိုးသမီးများ/အမျိုးသား+ အမျိုးသမီး)	အခန်းကဏ္ဍ
၀	ရွာအင်း၊ ကျေးရွာအကျယ်အဝန်း	န.အို.သာ	
၂	စက်ရုံ နှင့် အခြား	န.အို.သာ	
၃	ပင်လယ်ရေ၊ မြေရေ	န.အို.သာ	
၄	မာကြပ်ချိတ်	န.အို.သာ	
၅			

ဥက္ကဋ္ဌ ၊ ကျေးရွာစီမံကိန်းအထောက်အကူပြုကော်မတီမှ အတည်ပြုသည်။

အမည် - ဦးကျော်စွာ လက်မှတ် - Kyau နေ့စွဲ - 17-12-2016

ပုံစံ PC-၄ ကျေးရွာ:



စွဲရွေးချယ်ခြင်းပုံစံ

လမ်းညွှန်ချက်၊ ကျေးရွာအုပ်စုစီမံချက်ရေးဆွဲသည့်အစည်းအဝေးတွင် ဤပုံစံအားလူထုတန်းဖွဲ့ရေးမှူး ၁ ယောက်၊ လက်ထောက်နည်းညွှန်မှူးတို့၏ အတူအညီဖြစ်ပြည့်စုံစွာဖြည့်သွင်းရမည်။ ကျွန်ုပ်တို့အားဖြည့်စုံစွာဖြည့်သွင်းပြီးပါက ကျေးရွာအုပ်စုဖွဲ့စည်းရေးစီမံချက်တွင် နောက်ဆက်တွဲအဖြစ်တွဲထားရမည်။ CF ၃ အချက်အလက်များကို MIS ဒုတိယအစည်းအဝေးတွင် ဖြေကြားရမည်။

ကျေးရွာအုပ်စုစီမံချက်/ဝန်ထမ်းအမည် ဦးအောင်မြင်  
 နေ့စွဲ ၂၀၁၂/၀၁/၀၇  
 ဤနေ့မှစ၍ မြန်မာ-အိန္ဒိယ ကျေးရွာအုပ်စု စာချုပ်တစ်ရပ်  
 တက်ဝန်းအားအမှတ်ပြစ်ပေးပါ (✓)၊ တက်ဝန်း (၀)၊ တက်ဝန်း (၂)၊ တက်ဝန်း (၃)၊ တက်ဝန်း (၄)

ကျေးရွာအမည်	ဆောင်ရွက်မည့် လုပ်ငန်းများ	အထိုင်အတာ	ဝန်ထမ်း တိုက်ရိုက်အဖွဲ့ ဖွဲ့စည်းရန်အတွက်	အဆိုပြုထင်ပြုသူ	ဝန်ထမ်းအဖွဲ့ဖွဲ့စည်းခြင်း				စုစုပေါင်း
					စီမံကိန်းမှ ထည့်သွင်းမှု	ကျေးရွာမှ ထည့်သွင်းမှု	အခြားထည့်သွင်းမှု (မရှိပါ)	စာရင်း/အဖွဲ့	
ဆင်တောင်	ဗဟိုအဖွဲ့ အဖွဲ့: ၁၀၂၅/၂၀၁၂	၂၀ x ၃၀	၃၅၀၀ ခန့်	<input checked="" type="checkbox"/> အဆိုပြုသူ <input checked="" type="checkbox"/> အဖွဲ့ဝင် <input type="checkbox"/> အဖွဲ့ဝင်	၈၁၈၀၀၀၀	၂၅၀၀၀၀	-	-	၈၄၃၀၀၀၀
နန်းစာ	ကျေးရွာအဖွဲ့ ကျေးရွာအဖွဲ့	၂၀၀၀	၃၅၀၀ ခန့်	<input checked="" type="checkbox"/> အဆိုပြုသူ <input checked="" type="checkbox"/> အဖွဲ့ဝင် <input type="checkbox"/> အဖွဲ့ဝင်	၃၀၀၀၀၀၀	၂၅၀၀၀၀	-	-	၃၂၅၀၀၀၀
ဦးစွဲ	ကျေးရွာအဖွဲ့ ကျေးရွာအဖွဲ့	၂၀ x ၂၀	၃၅၀၀ ခန့်	<input checked="" type="checkbox"/> အဆိုပြုသူ <input checked="" type="checkbox"/> အဖွဲ့ဝင် <input type="checkbox"/> အဖွဲ့ဝင်	၅၀၀၀၀၀၀	၂၅၀၀၀၀	-	-	၅၂၅၀၀၀၀



# အစည်းအဝေးမှတ်တမ်း

လူထုဗဟိုပြုစီမံကိန်း( ဒုတိယနှစ်စက်ဝန်း )

ကျေးရွာအုပ်စု - ထန်းတပင်ကျေးရွာအုပ်စု

ပထမအကြိမ်ကျေးရွာအစည်းအဝေး

ကျေးရွာ - ရေပန်ကြီးကျေးရွာ

ရက်စွဲ- 16-12-2016

ရေပန်ကြီးကျေးရွာ၏ပထမအကြိမ်ကျေးရွာအစည်းအဝေးကို( 16-12/16 )ရက်နေ့ တွင် ကျေးရွာ၏ရပ်မိရပ်ဖအိမ် ၌ကျင်းပခဲ့ပါသည်။ အစည်းအဝေးကို နံနက်(၉)နာရီတွင် စတင် ခဲ့ပါသည်။ရပ်မိရပ်ဖတစ်ဦးမှ အဖွင့်အမှာစကားပြောကြားခဲ့ပါသည်။ဆက်လက်၍ ဝန်ထမ်းများမှ မိတ်ဆက်၍ လူထုစည်းရုံးမှုမှ စီမံကိန်းမိတ်ဆက်ခြင်းနှင့် စီမံကိန်း၏ရည်ရွယ်ချက်များကို ရှင်းလင်း ပြောကြားခဲ့ပါသည်။ဆက်လက်၍ အဓိကပါဝင်သူများ၏ တာဝန်ဝတ္တရားများကို ရှင်းလင်းပြောကြားခဲ့ပြီး ကျေးရွာစေတနာဝန်ထမ်း ကျား/မ (၂)ဦးကို ရွေးချယ်ခဲ့ပါသည်။ထို့နောက် ဆောင်ရန်/ရှောင်ရန်များကို ပြောကြားခဲ့ပြီး (၁၁:၄၅) နာရီတွင် နေ့လည်ထမင်းစားချိန် ခေတ္တရပ်နားခဲ့ပါသည်။

နေ့လည်(၁:၀၀)နာရီတွင် အစည်းအဝေးကို ပြန်လည်စတင်ခဲ့ပြီး ဖွဲ့စည်းရန်ကျန်ရှိနေသော ကော်မတီများကို ဆက်လက်ဖွဲ့စည်းခဲ့ပါသည်။(၂၀၁၆)ခုနှစ်တွင် တာဝန်ထမ်းဆောင်ခဲ့ကြသော ကော် မတီဝင်များလည်း ကျေးရွာလူထု၏ဆန္ဒ၊ မိမိတို့၏ဆန္ဒများဖြင့် ဆက်လက်တာဝန်ထမ်းဆောင်ခြင်း/မ ဆောင်ခြင်းကို ဆန္ဒပြုရွေးချယ်ခဲ့ကြပါသည်။ ထို့နောက်တွင် လူမှုနှင့်သဘာဝအရင်းအမြစ်ပြုပြင်မှု၊ ဥစ္စာ နေအဆင့်သတ်မှတ်ခြင်း၊ အရင်းအမြစ် ပိုင်ဆိုင်/ထိန်းချုပ်မှု၊ ပင့်ကူအိမ်သုံးသပ်ခြင်း၊ အခက်အခဲများ၊ မျှော်မှန်းချက်များ စသည့် လူမှုဆန်းစစ်ခြင်းများကို ဆွေးနွေးသုံးသပ်ခဲ့ကြပါသည်။ထို့နောက်တွင် ပထမအကြိမ်ကျေးရွာအစည်းအဝေးအား ညနေ ၄ နာရီတွင်ရပ်နားခဲ့ပါသည်။

  
လူထုစည်းရုံးရေးမှူး-

# အစည်းအဝေးမှတ်တမ်း

လူထုဗဟိုပြုစီမံကိန်း( ဒုတိယနှစ်စက်ဝန်း)

ကျေးရွာအုပ်စု -ထန်းတပင်ကျေးရွာအုပ်စု  
ကျေးရွာ -ရေဝန်ကြီး

ဒုတိယအကြိမ်ကျေးရွာအစည်းအဝေး  
ရက်စွဲ - 17/12/2016

ရေဝန်ကြီးကျေးရွာ၏ ဒုတိယအကြိမ်ကျေးရွာအစည်းအဝေးကို(17/12-16 )ရက်နေ့တွင် ဆက်လက်ကျင်းပခဲ့ပါသည်။အစည်းအဝေးကို နံနက်( ၉ )နာရီတွင်စတင်ခဲ့ပါသည်။ပထမဆုံးအနေဖြင့် ပထမအစည်းအဝေးတွင် ကျန်ရှိနေသေးသော လူမှုဆန်းစစ်ခြင်း(PRA TOOL )များအား ဆက်လက် ဆွေးနွေးခဲ့ကြပါသည်။ဆက်လက်၍ ဆွေးနွေးထားသောလူမှုဆန်းစစ်ခြင်းများအား ပြန်လည်အနှစ်ချုပ် ခဲ့ကြပါသည်။ ထို့နောက် နံနက် (၁၁:၀၀)နာရီတွင် နေ့လည်စာစားချိန် အစည်းအဝေးကို ခေတ္တ ရပ်နားခဲ့ပါသည်။

နေ့လည်( ၁၂:၃၀ )နာရီတွင် အစည်းအဝေးကို ပြန်လည်စတင်ခဲ့ပါသည်။ နေ့လည်ခင်း အစည်းအဝေးတွင် ကျေးရွာဖွံ့ဖြိုးတိုးတက်ရေးအတွက် လိုအပ်သည်များကို အမျိုးသားနှင့် အမျိုးသမီး တစ်ဖက်ဆီ ဖော်ထုတ်၍ သုံးသပ်ဆွေးနွေးခဲ့ကြပါသည်။ဆက်လက်၍ ကျေးရွာဖွံ့ဖြိုးရေးအတွက် ဦးစား ပေးလုပ်ငန်းများကို ရွေးချယ်၍ ရွေးချယ်ထားသော လုပ်ငန်း( ၆ )ခုအနက်မှ ဦးစားပေးသတ်မှတ်နိုင်ရန် လျှို့ဝှက်မဲပေးစနစ်ဖြင့် ရွေးချယ်ခဲ့ကြပါသည်။ ထိုသို့မဲပေးရွေးချယ်ရာတွင် မဲအများဆုံးလုပ်ငန်းအား ဦးစားပေး(၁) အဖြစ်လည်းကောင်း၊ ဒုတိယမဲအများဆုံးလုပ်ငန်းအား ဦးစားပေး(၂) အဖြစ်လည်း ကောင်း၊ တတိယမဲအများဆုံးလုပ်ငန်းအား ဦးစားပေး(၃)အဖြစ်လည်းကောင်း စသည်ဖြင့် ဦးစားပေး လုပ်ငန်းများအား မဲစဉ်အလိုက်အသီးသီး ရွေးချယ်ခဲ့ကြပါသည်။ ထို့နောက် ကျေးရွာရပ်မိရပ်ဖတစ်ဦးမှ ကျေးဇူးတင်စကားပြောကြား၍ ဒုတိယအကြိမ်ကျေးရွာအစည်းအဝေးကို ညနေ (၃:၃၀)နာရီတွင် ပိတ် သိမ်းခဲ့ပါသည်။

အစည်းအဝေးပိတ်သိမ်းပြီးနောက်တွင် ကျေးရွာလူထုမှ ရွေးချယ်ထားခဲ့ကြသော ကျေးရွာ စီ/ထောက်ကော်မတီဝင်များမှ ၎င်းတို့၏ကိုယ်ရေးအချက်အလက်များကို ၎င်းတို့ကိုယ်တိုင်ဖြည့်သွင်း၍ ဆောင်ရန်/ရှောင်ရန်များအား လက်မှတ်ရေးထိုးခဲ့ကြပါသည်။

  
လူထုစည်းရုံးရေးမှူး



ကဏ္ဍအလိုက်အခက်အခဲမှတ်တမ်း ဆင်းတပ်ကျေးရွာ ရေပူ အခြေခံအဆောက်အအုံ  
ကျေးရွာကဏ္ဍအလိုက်ဦးစားပေးဖွံ့ဖြိုးရေးလုပ်ငန်းစဉ်များ

စဉ်	လုပ်ငန်း	အဆိုပြုသူ	လ/နှစ်	လုပ်ဆောင်မည့်သူ	ပြင်ပမှထောက်ပံ့ပေးသူ
အခြေခံအဆောက်အအုံ	၁	အခြေခံအဆောက်အအုံ	မ.အို.အေ	၂၀၂၀	ကျေးရွာအုပ်စု
	၂	အခြေခံအဆောက်အအုံ	မ.အို.အေ	၂၀၂၀	"
	၃	အခြေခံအဆောက်အအုံ	မ.အို.အေ	၂၀၂၀	"
အထက်ဖွဲ့စည်းကြောင်း/ စိုက်ပျိုးရေး					
ကျေးမာရေးနှင့်အာဟာရ					
ပညာရေး					
အခြား	၁	အခြေခံအဆောက်အအုံ	မ.အို.အေ	၂၀၂၀	ကျေးရွာအုပ်စု