



ပြည်ထောင်စုမြန်မာနိုင်ငံတော်အစိုးရ  
 စိုက်ပျိုးရေး၊မွေးမြူရေး နှင့် ဆည်မြောင်းဝန်ကြီးဌာန  
 ကျေးလက်ဒေသဖွံ့ဖြိုးတိုးတက်ရေးဦးစီးဌာန  
 မိုးကောင်းမြို့နယ်



# လူထုဗဟိုပြုစီမံကိန်း

## National Community Driven Development Project



ကျေးရွာဖွံ့ဖြိုးရေးအစီအစဉ်

Village Development Plan (VDP)

လမ်းခွကျေးရွာအုပ်စု၊လမ်းခွကျေးရွာ

၂၀၁၇ခုနှစ်

မိုးကောင်းမြို့နယ်

မာတိကာ

စဉ်	အကြောင်းအရာ	စာမျက်နှာ
၁	မြို့နယ်မြေပုံ	၁
၂	ကျေးရွာမြေပုံ (တည်နေရာ)	၂
၃	အုပ်စုတွင်ပါဝင်သော ကျေးရွာများစာရင်း	၃
၄	ကျေးရွာအခြေခံအချက်အလက်များ (ကျေးရွာသမိုင်းကြောင်း)	၃-၄
၅	လူထုပူးပေါင်းပါဝင်သော လူမှုဆန်းစစ်ခြင်းနှင့် အကဲဖြတ်ခြင်းလုပ်ငန်းစဉ် (PSA/PRA) အကျဉ်းချုပ်ဇယား	၅
၆	ကျေးရွာဖွံ့ဖြိုးရေးအစီအစဉ်အတွက် အသုံးပြုခဲ့သော PRA Tools များနှင့် တစ်ခုချင်းစီ အတွက် သုံးသပ်ချက်များ	
	(က) လူမှုရေးအရင်းအမြစ်ပြုမြေပုံ	၆-၇
	(ခ) ဥစ္စာဓနကြွယ်ဝမှုအဆင့်သတ်မှတ်ခြင်း	၈
	(ဂ) ပိုင်ဆိုင်မှုသုံးသပ်ခြင်း	၉
	(ဃ) ပင့်ကူအိမ်သုံးသပ်ခြင်း	၁၀
	(င) ရာသီခွင်ပြပြကွဲဒီဇိုင်း	၁၁-၁၂
	(စ) ဗင်းပုံစံ	၁၃
	(ဆ) အမျိုးသား/အမျိုးသမီးအခက်အခဲများ	၁၄
	(ဇ) ကျေးရွာမျှော်မှန်းချက် (အမျိုးသား/အမျိုးသမီး)	၁၅
	(ဈ) ဦးစားပေးဖွံ့ဖြိုးရေးလုပ်ငန်းများ	၁၆
၇	ကော်မတီဝင်များရွေးချယ်ခြင်းနှင့် ကျေးရွာဖွံ့ဖြိုးရေးအစီအစဉ် ဆောင်ရွက်မှု မှတ်တမ်းဓါတ်ပုံများ	၁၇-၁၈
၈	ကော်မတီဝင်များစာရင်း	၁၉-၂၀
၉	ကျေးရွာအချက်အလက် (ပုံစံ-၁)	၂၁-၂၃
၁၀	စီမံကိန်းစက်ဝန်းအချိန်ဇယား (ပုံစံ-၂)	၂၄-၂၅
၁၁	ကျေးရွာဖွံ့ဖြိုးရေးဦးစားပေးအစီအစဉ် (ပုံစံ-၃)	၂၆-၂၇
၁၂	ကျေးရွာအုပ်စုစီမံကိန်းလုပ်ငန်းခွဲရွေးချယ်ခြင်း (ပုံစံ-၄)	၂၈-၂၉
၁၃	အစည်းအဝေးမှတ်တမ်းများ	၃၀-၃၁
၁၄	ကဏ္ဍအလိုက်ဦးစားပေးဖွံ့ဖြိုးရေး လုပ်ငန်းစဉ်များ	၃၂-၃၃

# မိုးကောင်းမြို့နယ်အတွင်းရှိ လမ်းများ အခြေပြမြေပုံ

မိုးကောင်းမြို့နယ်  
ကချင်ပြည်နယ်  
စကေး ၁ လက်မ = ၈ မိုင်

ဖားကန့်မြို့နယ်

မိုးညှင်းမြို့နယ်



ရည်ညွှန်းချက်	
မြို့နယ် နယ်နိမိတ်	
မြို့/ရွာ	
ကျောက်ချောင်း	
မြေသားလမ်း	
ကတ္တရာလမ်း	
မြစ်/ချောင်း	

၂။လမ်းခွကေးရွာမြေပုံ (တည်နေရာ)



✓

၃။အုပ်စုတွင်ပါဝင်သောကျေးရွာများစာရင်း

လမ်းခွကျေးရွာအုပ်စု

(၁)လမ်းခွကျေးရွာ

၄။ကျေးရွာအခြေခံအချက်အလက်များ (ကျေးရွာသမိုင်းကြောင်း)

လမ်းခွအုပ်စု၊လမ်းခွကျေးရွာ

(၁၉၃၅)ခုနှစ် အိမ်ခြေစာရင်း ဦးမော်ဝါးလသည် လိဒိုလမ်းမကြီး ၃ တူတာကို လမ်းဆုံကျရာနေရာ ဖြစ်သော ယခုလမ်းခွကျေးရွာဟု ခေါ်တွင်နေသောနေရာတွင် စတင်နေထိုင်ခဲ့ခြင်းဖြစ်ပါသည်။ သူသည် စီးပွားရေးအဖြစ်ရှိသူတစ်ဦး ဖြစ်ပြီးနောက် တစ်ချို့တွင်ကျေးရွာဖြစ်စေသည်ဟုပါက ၎င်း၏နေရာကို ကျန်ဆိုင် ဖွင့်ရန်ရှည်ခွယ် ရွယ်ပြီးနေထိုင်ခဲ့ခြင်း ဖြစ်ပါသည်။ ထိုအချိန်က လမ်းခွ ကျေးရွာဟုခေါ်တွင်ခဲ့သော ခြင်းမရှိသေးချေ။ (၁၉၃၉)ခုနှစ် အိမ်ခြေစာရင်း ဦးမော်ဝါးလသည် ဆိုသူတစ်ဦး ဖြစ်လျှင်ဟောက ဤဟုပါသည်။ ဟောကကလေးဟောခါစ ငွေထိုးရင်းမှာ ၎င်း၏သူငယ်ဖြစ်သူ ဆားမြော်သမီးတော် ပိုင်ရှင် အမေရိကန် ပိုင်သား Mr. Chup Palen မှ ထိုနေရာ သို့ ကြွခင်းများရိတ်ချင်းကာ၊ စာဆောင်အဖြစ်လည်းကောင်း၊ ဝန်ထမ်းလုပ်သောကြောင့် ဖြစ်သည်။ ဦးမော်ဝါးလသည် ယခု မော်ဝါးလကွယ်လွန်သည့် တွင်နေသော လမ်းခွကျေးရွာတွင် စတင်နေထိုင်သောကြောင့် ထိုသူကို အစွဲပြုကာ မော်ဝါးလကွယ် 'ဟု ခေါ်တွင်ခဲ့ပါသည်။ ၁၉၅၄ ခုနှစ် မှ ၁၉၅၄ ခုနှစ်အထိ ကာလတွင် အိမ်ခြေ (၄/၅) အိမ်သာရှိပြီး (၁၉၅၉) ခုနှစ်တွင် မြန်မာ့တပ်မတော် ကျွတ်တပ်ရင်း - ၅ မှ စစ်မှုဆောင်ရေးဌာနများ ဖြစ်ကြသော ဦးလှိုင်တင် ဖိသားစု များ ထပ်မံ ဟောက ဤဟုပါ ၁၉၆၀ ခုနှစ်တွင် အိမ်ခြေ (၁၂) အိမ်အိမ်ရှိလာခဲ့ပါသည်။ (၁၉၆၂) ခုနှစ်တွင် မြန်မာ့တပ်မတော် ကျွတ်တပ်ရင်း (၄-၅) မှ ဖယ်ခင် သူသူများ နှင့် အခြား ရှမ်းပြည်တော်တို့များ ၊ ဗိုလ်မော်၊ ပညာ၊ တောင်း၊ တင်၊ ဦး၊ ဦးပရာ ကွယ်တော် များ မှာ ဟောကနေထိုင်ကြရာ၊ အိမ်ခြေ (၂၇) အိမ်ထိ ဖြစ်လာပါသည်။

၁၉၅၄ ခုနှစ် တွင် နမ္မတိုး သင်္ကြာခင်းကြီးကို တည်ဆောက်ရာ သင်္ကြာခင်း  
အစဉ်အဆက် ဖိစီးမှုများသည် ရောဂါဖြစ်ပွားလာပါသည်။ ထို့နောက်တွင် ကျွန်ုပ်တို့  
ကျေးဇူးတင်ရာ နှစ်ပတ် အခြေချနေထိုင်ကာ ၊ လယ်ယာစိုက်ပျိုးရေး၊ ခြံစား၊ စိုက်ပျိုးရေး၊  
ရောင်းဝယ်ရေးများကို လုပ်ကိုင်ပြီး အသက်မွေးဝမ်းကျောင်း ပြုပြင်ပါသည်။  
ကျွန်ုပ်တို့ကျေးဇူးတင် ဖြစ်သည်ဟု ရရှိ ဖြစ်ပမ်းခဲ့သည့် ဦးအင်စောဝါးပင်  
ဖြစ်သည်။ အထောက်အကူပြု သည့် လုပ်ငန်းဆောင်ရွက်ထားသော မန္တလေးဘက်သို့  
ရထားဖြင့် ချေးဝယ်ဆင်းရပါသည်။ မန္တလေးသို့ ရောက်ရှိပြီးနောက်တွင် မန္တလေး ဌာန  
ထဲသို့ ဖြိုဖျက်တပ်မတော်က ချွေတပ်ရင်း (၁-၄-၅) နှစ်မှတစ်ဆင့် ဖြစ်ပေါ်လာ  
ကချင်တိုင်းရင်းသား များကို ပစ်ခတ်ယူပြီးပါက ကျွန်ုပ်တို့ ကျေးဇူးတင်လာရောက်  
နေထိုင်ပါယူ ဖိစီးခံခဲ့ရခြင်းဖြစ်ပါသည်။ ထို့နောက်တွင် သင်္ကြာခင်းလည်း ဤပြေး  
လယ်ယာစိုက်ပျိုးရေးကို လုပ်ကိုင် လိုရာသည် များကိုလည်း ဖြောင့်မတ်ပါသည်။  
ထို့ကြောင့် ပစ်ခတ်ယူထားသော ကချင်တိုင်းရင်းသား စစ်မှုထမ်းဟောင်းများ  
ရောက်ရှိလာကာ အိမ်ခြေများလုံး ပျားလာခြင်းဖြစ်ပါသည်။

ယခင်က လမ်းခွဲဟု အမည်မတွင်သေးသော လမ်းခွဲကျေးရွာ သည် ၊ ယခု  
ပေါ်ဒေါင်ရပ်ကွက်တွင်နေထိုင်သော သူများမှ ဦးအင်စောဝါးပင် ဖွဲ့ထားသော လုပ်ငန်းဆောင်  
ရွက်ကို (Lan haw) (လမ်းဆုံ/လမ်းခွဲ) ဟု ခေါ်ဝေါ်သုံးခဲ့ရာမှ "လမ်းခွဲ" ဟု  
အမည်တွင်လာခြင်း ဖြစ်ပါသည်။

လမ်းခွဲကျေးရွာကို သူကြီးလုပ်ပြီး စောင်အုပ်ချုပ်သူ ဦးပေါ်ဒေါင်တို့ ပင်  
ဖြစ်ပါသည်။ လမ်းခွဲကျေးရွာ ၊ ၆၈ နှစ်သာ သူကြီးမှာ ဦးလှောင်ပင်ဖြစ်ပါသည်။  
ကျသို့ဖြင့် အစိုးရ တော်ဝင်ဆက်ဆံ ဆက် ပြောင်းလဲကာ ယခု အုပ်ချုပ်ရေး ဗဟို  
ဦးလှိုင်လက် အထိ (၁၂) ဆက်ကြောက် ရောက်ရှိခဲ့ ၊ ဖြစ်ဖြစ်ပါသည်။ ယခု  
လမ်းခွဲကျေးရွာသည် အိမ်ခြေ (၉၀၅) ကျော်ရှိလာပြီဖြစ်ပါသည်။

၅။ လူထုပူးပေါင်းပါဝင်သော လူမှုဆန်းစစ်ခြင်းနှင့် အကဲဖြတ်ခြင်းလုပ်ငန်းစဉ် (PSA/PRA) အကျဉ်းချုပ်ဇယား

စဉ်	အကြောင်းအရာ	ရက်စွဲ	ဦးတည်အုပ်စု	တက်ရောက်သူ			အဓိကဆွေးနွေးချက်များ
				ကျား	မ	ပေါင်း	
၁	လူမှုရေးနှင့် အရင်းအမြစ်ပြု မြေပုံ	၂၅-၃-၂၀၁၇	ကျေးရွာလူထု (ရပ်မိရပ်ဖများ၊ ဆင်းရဲ၊ ချမ်းသာ၊ အလယ်အလတ်၊ နွမ်းပါး၊ အနှမ်းပါးဆုံး နှင့် လူငယ်အုပ်စုများ)	၅၂	၄၇	၉၉	အိမ်များ၊ အခြေခံအဆောက်အအုံများ၊ လမ်းပန်းဆက်သွယ်ရေး၊ လယ်ယာမြေများ၊ မြစ်ချောင်းများနှင့် နယ်နိမိတ်များ။
၂	ဥစ္စာကြွယ်ဝမှု အဆင့်သတ်မှတ် ချက်	၂၅-၃-၂၀၁၇	ကျေးရွာလူထု (ရပ်မိရပ်ဖများ၊ ဆင်းရဲ၊ ချမ်းသာ၊ အလယ်အလတ်၊ နွမ်းပါး၊ အနှမ်းပါးဆုံး နှင့် လူငယ်အုပ်စုများ)	၃၇	၅၈	၉၅	ကွဲပြားသောလူမှုစီးပွားရေး အမျိုးအစားများ၊ အမျိုးသားနှင့် အမျိုးသမီးများ၏ မတူကွဲပြားသော အသုံးပြုခွင့်နှင့် အရင်းအမြစ်များအပေါ် ထိန်းချုပ်ခြင်း။
၃	ပိုင်ဆိုင်မှုသုံးသပ် ခြင်း	၂၅-၃-၂၀၁၇	ကျေးရွာလူထု (ရပ်မိရပ်ဖများ၊ ဆင်းရဲ၊ ချမ်းသာ၊ အလယ်အလတ်၊ နွမ်းပါး၊ အနှမ်းပါးဆုံး နှင့် လူငယ်အုပ်စုများ)	၅၆	၄၉	၁၀၅	အမျိုးသမီးများနှင့် အမျိုးသားများ ပိုင်ဆိုင်ပြီး ထိန်းချုပ်ထားသည့် ပိုင်ဆိုင်မှု (သို့) အရင်းအမြစ်များ၏ ဦးစားပေးမှုများနှင့် လိုအပ်ချက်များ ကွဲပြားခြားနားခြင်း။
၄	ရာသီခွင်ပြ ပြက္ခဒိန်	၂၅-၃-၂၀၁၇	ကျေးရွာလူထု (ရပ်မိရပ်ဖများ၊ ဆင်းရဲ၊ ချမ်းသာ၊ အလယ်အလတ်၊ နွမ်းပါး၊ အနှမ်းပါးဆုံး နှင့် လူငယ်အုပ်စုများ)	၄၃	၅၇	၁၀၀	ရာသီဥတု၊ စိုက်ပျိုးသီးနှံများ၊ နေ့စားလုပ်ငန်းများ၊ မွေးမြူရေးလုပ်ငန်း၊ အစားအစာရရှိမှုများနှင့် ပွဲတော်များ။
၅	ပင့်ကူအိမ် သုံးသပ်ခြင်း	၂၅-၃-၂၀၁၇	ကျေးရွာလူထု (ရပ်မိရပ်ဖများ၊ ဆင်းရဲ၊ ချမ်းသာ၊ အလယ်အလတ်၊ နွမ်းပါး၊ အနှမ်းပါးဆုံး နှင့် လူငယ်အုပ်စုများ)	၄၂	၅၄	၉၆	အမျိုးသားများနှင့် အမျိုးသမီးများ တန်းတူအခွင့်အရေး ရရှိမှုနှင့် မရရှိသည့် အကြောင်းအရင်းများ။
၆	ဗင်းပုံစံ	၂၅-၃-၂၀၁၇	ကျေးရွာလူထု (ရပ်မိရပ်ဖများ၊ ဆင်းရဲ၊ ချမ်းသာ၊ အလယ်အလတ်၊ နွမ်းပါး၊ အနှမ်းပါးဆုံး နှင့် လူငယ်အုပ်စုများ)	၄၄	၅၄	၉၈	ကျေးရွာအတွင်းနှင့်ပြင်ပရှိ အဖွဲ့အစည်းများ မည်ကဲ့သို့သော လုပ်ငန်းများအတွက် မည်သည့်အဖွဲ့များနှင့် ချိတ်ဆက်လုပ်ကိုင်မှု။

(က) လူမှုရေးအရင်းအမြစ်ပြမြေပုံ



လူမှုရေးနှင့်အရင်းအမြစ်ပြမြေပုံသုံးသပ်ချက်

လမ်းခွကွေးရွာတွင် အိမ်ခြေ(၉၀၃) အိမ်ရှိပြီး တစ်ချို့တိုင်းရင်းယားအများဆုံးနေထိုင်သောကျေးရွာဖြစ်ပါသည်။ ဗမာနှင့် အခြားတိုင်းရင်းယားလူမျိုးစုများလည်း နေထိုင်ကြပါသည်။ လမ်းခွကွေးရွာတွင် ဆရာတော်ကျောင်း (၃) ကျောင်းရှိပြီး အရွယ်ပမာဏ သာသာလှိသာလှိကွယ်ကြပါသည်။ ယူနာဗေး အနေဖြင့် အထကတန်းကျောင်း (၁) ကျောင်း မူလတန်းကျောင်း (၃) ကျောင်း ရှိပါသည်။ ကျန်းမာရေးအနေဖြင့် ကျေးလက်ဝေးပေးအိုးရှိပါသည်။ ကျေးရွာ၏ ဝေးပတ်တန်းကျင်တွင် နမူနာကျောင်းအပါဝင် အင်းအိုင်များလည်းရှိပါသည်။ ကျေးရွာအရှေ့ဘက်တွင် မိန်းမိသောတောင်တန်းကြီးရှိပြီး တောင်ပေါ်တွင် ဝတ်ပြုဆုတောင်းဇုန်၊ ဆုတောင်းဝန်တော်တို့ နာမည်ပေးထားပါသည်။ တောင်ပေါ်မှနေ၍ ဖုန်းဖြင့် လိုက်လျှင် မိန်းမိသောတောင်တွင် မြေများလည်းရှိပါသည်။ လမ်းခွကွေးရွာသည် နမူနာကျောင်းကြီးနှင့် ဝိစင်ပန်ကျေးရွာရှိပြီး နာမည်ကျော် လိဒ်ပန်း မြေကြီးတစ်ဖက်တစ်ဖက်တွင် တည်ရှိကြပါသည်။





(ခ) ဥစ္စာနေကြွယ်ဝမှုအဆင့်သတ်မှတ်ခြင်း

လမ်းခွဲကျေးရွာ၏ ဥစ္စာနေကြွယ်ဝမှုအဆင့်သတ်မှတ်ချက်

အမျိုးအစား	အဆင့်သတ်မှတ်ချက်/အခြေအနေအထား	အဆင့်	အမှတ်
ချမ်းသာ	ကား၊ အိမ်ထောင်စုံ၊ လယ်မြေ (၃၀) ဧက၊ (၁၅) ဧက၊ (၁၅) ဧက၊ (၁၅) ဧက၊ (၁၅) ဧက	၁၅	၁၆
အလယ် အလတ်	လယ် (၄) ဧက၊ ကျွဲ၊ ခွေး (၁၀) ကောင်၊ ပျဉ်ထောင်အိမ်၊ ဆိုင်ကယ်၊ TV	၃၃၇	၃၆၂
အဆင်မပြေ	သက်ကယ်အိမ်၊ ဆိုင်ကယ်၊ ရေကန်၊ ကြက်ထောင်	၃၂၉	၃၅၁
အလွန်အဆင်မပြေ	ဝါးအိမ်၊ ကြက်ထောင် (၁၂) ကောင်၊ ကျွဲ၊ ခွေး	၂၅၀	၂၆၉
စုစုပေါင်း		၉၃၁	၁၀၀%

ဥစ္စာနေကြွယ်ဝမှုအဆင့်သတ်မှတ်ခြင်းပြဇယားသုံးသပ်ချက်

လမ်းခွဲကျေးရွာ၏ ဥစ္စာနေကြွယ်ဝမှုအဆင့် သတ်မှတ်ရာတွင် ၊ ချမ်းသာ၊ အလတ် အလတ် ၊ အဆင်မပြေ ၊ အလွန်အဆင်မပြေ ဟူ၍ ဖော်ပြထားပါသည်။ ချမ်းသာသော အိမ်ထောင် (၁၅) ဦး၊ ကား၊ တိုက်အိမ်၊ လယ်မြေ (၃၀)၊ ကျွဲ၊ ခွေး (၁၅) ကောင်၊ ဆင် (၂) ကောင် စသဖြင့် ပိုင်ဆိုင်ကြပါသည်။ အလတ် အလတ် အိမ်ထောင် (၃၃၇) ဦး၊ လယ် (၄) ဧက၊ ကျွဲ၊ ခွေး (၁၀) ကောင်၊ ပျဉ်ထောင်အိမ် ဆိုင်ကယ်၊ TV အစရှိသဖြင့် ပိုင်ဆိုင်ပါသည်။ အဆင်မပြေသော အိမ်ထောင် (၃၂၉) ဦး၊ သက်ကယ်အိမ်၊ ဆိုင်ကယ်၊ ရေကန်၊ ကြက်ထောင် အစရှိသဖြင့် ပိုင်ဆိုင်ကြပါသည်။ အလွန်အဆင်မပြေသော အိမ်ထောင် (၂၅၀) ဦး၊ ဝါးအိမ်၊ ကြက်ထောင် (၁၂) ကောင် ကိုပိုင်ဆိုင်ကာ နေ့စား၊ ကျွဲ၊ ခွေး ဖြင့် အသက်မွေးဝမ်းကျောင်း ပြုကြပါသည်။ လမ်းခွဲကျေးရွာ၏ အိမ်ထောင် (၃) ပုံ (၂) ပုံမျှ မှာ အဆင်မပြေ သော အိမ်ထောင်များ ပြစ်ပြီး အလယ်အလတ်အဆင့်လမ်း မရှိကာ ထင်ရှား နည်းပါးသောကြောင့် ဖြစ်ပါသည်။

ပဲလုံးကျွတ်သူ - ဦးသန်းခင် (ပုလဲလှိုင်ရွာ၊ ပါး)၊  
 ပဲလုံးကျွတ်သူ - ကျား (၃၇) ဦး၊ မ (၅၈) ဦး

(ဂ) ပိုင်ဆိုင်မှုသုံးသပ်ခြင်း



ပိုင်ဆိုင်မှုသုံးသပ်ခြင်းပြဇယားသုံးသပ်ချက်

လမ်းခွဲ၊ ကျေးရွာ၊ အရင်းအမြစ် ( ) သုံးစွဲမှုတွင် ကျေးရွာအမျိုးသားများ အရေးကြီး၊ ကျွဲ၊ နွား၊ ငါး၊ အင်း၊ သုံးဘီး၊ လယ်ထွက်ကုန်၊ လဲကျောက်၊ ဝန်တော၊ ကားကြီး၊ ခါး၊ ဝန်တောများကို သုံးစွဲကြပါသည်။

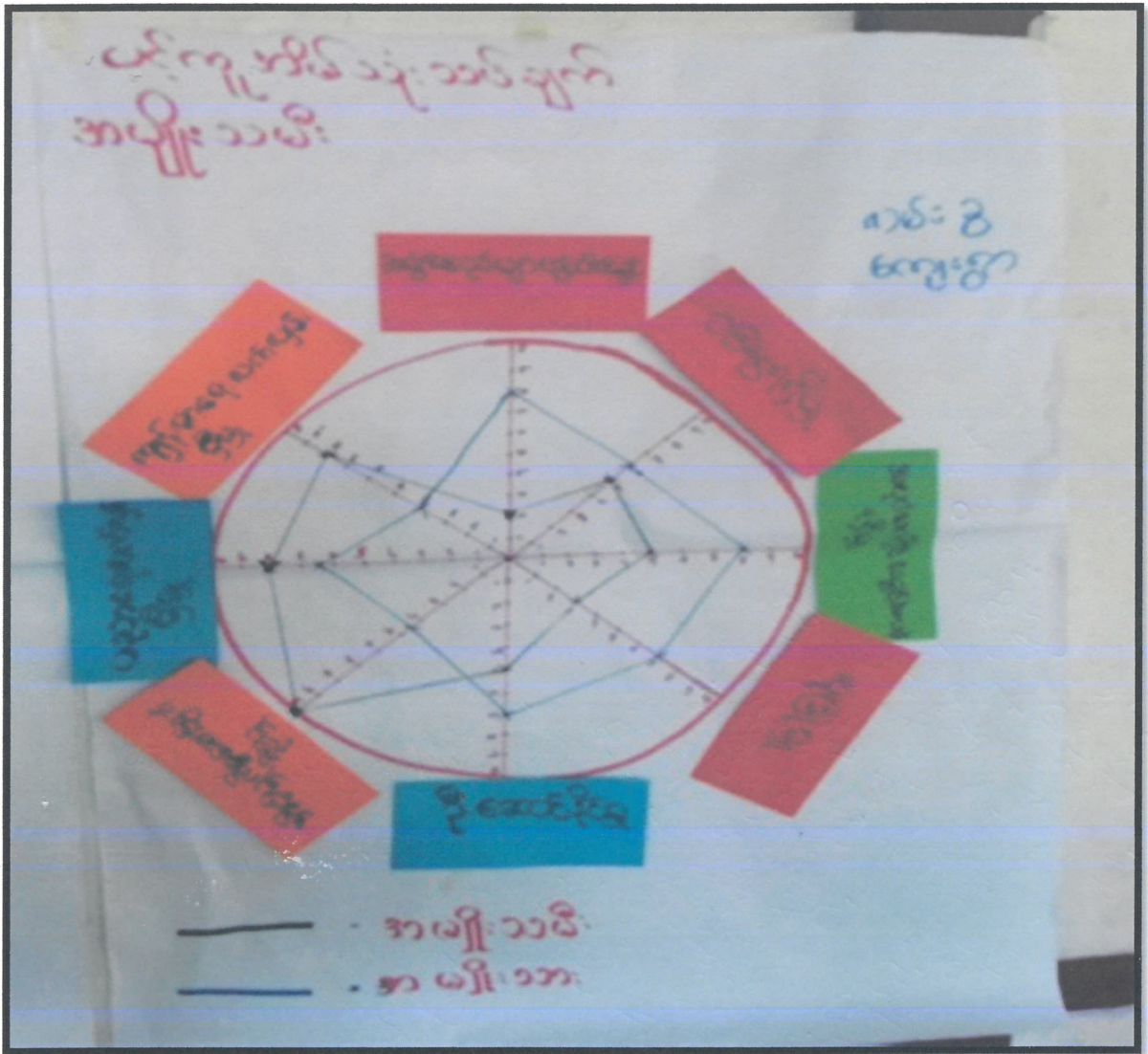
အမျိုးသမီးများအရေးကြီး၊ ခက်ချုပ်၊ မွေးမြူရေး၊ ယာဇာန်၊ မွေးဆိုင်ဝိုင်းကို သုံးစွဲကြပါသည်။

ကျေးရွာအရင်းအမြစ်ကို ထိန်းချုပ်ရာတွင် ကျေးရွာအမျိုးသားများက ကားကြီး၊ နွား၊ ချည်း၊ ယာဇာန်၊ လဲကျောက်၊ ငါး၊ အင်း၊ လယ်ထွက်ကုန် သုံးဘီး စသည်တို့ကို ထိန်းချုပ်ကြပါသည်။ အမျိုးသမီးများက အိမ်မှုကိစ္စနှင့် မွေးဆိုင်ကုန်ထိန်းချုပ်ပါသည်။ ကျေးရွာအရင်းအမြစ် သုံးစွဲမှုကို ထိန်းချုပ်မှုကို အမျိုးသားများကသာ ဦးဆောင်ပြီး၊ အမျိုးသမီးများ အရေးကြီး၊ ဝန်တော၊ ဝန်တောများမှ ရေချုပ်ပြီး သုံးစွဲကြပါသည်။

ပံ့ပိုးကူညီသူ - ဦးသန်းဝင်း (ဗဟုသုတပြေးရေးဗဟို)

ပါဝင်ဆွေးနွေးသူ - ကျား (၅၆) ဦး၊ မ (၄၉) ဦး

(ဃ) ပင့်ကူအိမ်သုံးသပ်ခြင်း



ပင့်ကူအိမ်ပြုစုရေးသုံးသပ်ချက်

ပင့်ကူအိမ် ပုံသပ်ချက်တွင် ကမ်းခွကျေးရွာ၏ ထမျိုးသားများကို စာပြော  
 ရောင်ဖြင့် ကိုယ်စားပြုထားပြီး၊ အမျိုးသမီးများကို အရောင်ကောင်ဖြင့် ကိုယ်စားပြုထားပါ  
 သည်။ စက္ကန့်၊ ချွန်များတွင် ကျွမ်းကျင်ရေး၊ လက်ပျစ်၊ မြို့၊ လှည့်ရေး၊ လက်ပျစ်၊ မြို့၊ အိမ်မှု  
 ကိစ္စဆောင်ရွက်မှုတွင် ထမျိုးသမီးများက ထမျိုးသားများထက် အားသာမှုရှိပြီး၊ လုံခြုံ  
 မှု၊ ခြီးစားခွင့်ဖြင့် အဖွဲ့အစည်းများတွင် ပါဝင်ဆောင်ရွက်မှု၊ အပျစ်အကိုင်အခွင့်အာရုံဖြင့်  
 စင်စင်အဖြစ်၊ တို့တွင် အမျိုးသားများထက် ထမျိုးသမီးများထက် ပိုမိုအားသာမှုရှိပါသည်။  
 အမျိုးသမီးများမှာ အိမ်မှုကိစ္စတွင်သာ အမျိုးကျ်ပြီး ကျန်သော ဝတ္ထု အသီးသီးတွင် ပါဝင်  
 နိုင်မှု အားနည်းပါသည်။

ပံပိုးကူညီသူ - ဦးသာရောင် ( ဗဟုသုတဆိုင်၊ ရှမ်းတောင်၊ မြို့ )  
 ပါဝင်စွမ်းဆောင်သူ - ကျား ( ၄၂ ) ဦး၊ မ ( ၅၄ ) ဦး



ကျေးရွာစီမံကိန်းအထောက်အကူပြုကော်မတီဝင်များစာရင်း

ကျေးရွာအုပ်စု- လမ်းခွဲ

ကျေးရွာ- လမ်းခွဲ

ရက်စွဲ-

စဉ်	အမည်	ကော်မတီဝင်	ရာထူး	ဖုန်းနံပါတ်
၁၈။	ဦးဒဲဆန်းနော်ကျာ	ကျေးရွာဝေတနာ့ဝန်ထမ်း		၀၉-၇၅၄၂၃၈၇၀၈
၁၉။	ဦးတိန်ခေါ်	။		၀၉-၄၄၀၅၈၃၉၉၄
၂၀။	ဦးဘကျဆိုင်	။		၀၉-၇၅၃၅၅၅၀၅၉
၂၁။	ဦးပရီလီနော်ကျာ	။		၀၉-၄၀၀၀၄၄၇၆၅
၂၂။	ဦးဆွတ်ဒေအင်	။		၀၉-၇၅၉၆၇၉၁၁၉
၂၃။	ဦးတန်မိုင်	။		၀၉-၄၀၀၀၁၃၄၆၁
၂၄။	ဒေါ်ပွင့်စံပဉ္စာ	။		၀၉-၇၇၆၅၉၃၇၈၆
၂၅။	ဒေါ်ဆန်မိုင်	။		၀၉-၄၅၇၈၈၈၅၇
၂၆။	ဒေါ်နန်းဩဇာအေး	။		၀၉-
၂၇။	ဒေါ်ခွဲဘူ	။		၀၉-၇၅၆၁၄၆၇၇၇
၂၈။	ဒေါ်ဂေမာဖန်	။		၀၉-၄၀၀၀၅၆၇၅၀
၂၉။	ဒေါ်နုပဒေအင်(ခ) မိုးရတီအောင်	။		၀၉-၄၀၀၀၅၁၄၈၄



ပုံစံ - ၈ - ၁ ကျေးရွာအခြေခံအချက်အလက်များ (Form PC 1)

လမ်းညွှန်ချက်။ ကျေးရွာတစ်ရွာသို့ ပထမဆုံးမိတ်ဆက်ခရီး သွားရောက်သောအခါ လူထုစည်းရုံးရေးမှူးသည် ကျေးရွာ ခေါင်းဆောင်များအား ကျေးရွာအချက်အလက်များကို မေတ္တာရပ်ခံ၍ တောင်းခံရသည်။ ဤအချက်အလက်များကို စီမံကိန်း မိတ်ဆက်အစည်းဝေးမတိုင်မီတောင်းခံရမည်။ စီမံကိန်းမိတ်ဆက်အစည်းဝေးတွင် လူထုစည်းရုံးရေးမှူးသည် ဤအချက်အလက် များအား စစ်ဆေးပြီး မှန်ကန်အောင်ပြုလုပ်ရမည်။ ပြီးနောက်တွင် လူထုစည်းရုံးရေးမှူးမှ သတင်းအချက်အလက်ထံသို့ Tablets မှ တဆင့် ဖြည့်သွင်းရမည်။

ကျေးရွာခေါင်းဆောင် အမည် <i>ဦးသန်းလှ</i>	ကျေးရွာခေါင်းဆောင်၏ ဖုန်းနံပါတ် <i>၀၉-၇၆၀၀ ၁၃၃၆၁</i>	လူထုစည်းရုံးရေးမှူး၏ အမည် <i>ဦးသန်းလှ</i>
ပြည်နယ်- ကချင်	မြို့နယ်- မိုးကောင်း	ကျေးရွာအုပ်စု- <i>လမ်းခွ</i>
		ကျေးရွာ- <i>လမ်းခွ</i>

က။ လူဦးရေ

လူမျိုးစု	အိမ်ထောင်စုအရေအတွက်	ကိုးကွယ်သည့်ဘာသာ	အိမ်ထောင်စုအရေအတွက်
လူမျိုးစု (၁) - <i>ကချင်</i>	<i>၉၈၀</i>	ဘာသာ (၁) <i>ခရစ်ယာန်</i>	<i>၁၀၀၀</i>
လူမျိုးစု (၂) - <i>ဗမာ</i>	<i>၅</i>	ဘာသာ (၂) - <i>ဗုဒ္ဓ</i>	<i>၅</i>
လူမျိုးစု (၃) - <i>လူပုဂံ</i>	<i>၅</i>	ဘာသာ (၃) - <i>ယိုးဒယား</i>	<i>၅</i>
ကျား၊ မ၊ ကလေး၊ အခြား လူမျိုးစုရော - <i>အခြား</i>	<i>၃၁</i>	<i>ခရစ်ယာန် / ဗုဒ္ဓ</i> ဘာသာရော -----	<i>၀၁</i>
အခြား			
	အရေအတွက်		
မသန်စွမ်းသူများ	<i>၁၁</i>		
သက်ကြီးရွယ်အိုများ (၆၅ နှစ် နှင့် အထက်)	<i>၂၂၀</i>		
စစ်ဘေးရှောင်			

	အမျိုးသား (အရေအတွက်)	အမျိုးသမီး (အရေအတွက်)
လူဦးရေ		
လူမျိုးစု (၁) - <i>ကချင်</i>	<i>၃၃၉၈</i>	<i>၃၉၂၁</i>
လူမျိုးစု (၂) - <i>ဗမာ</i>	<i>၃</i>	<i>၈</i>
လူမျိုးစု (၃) - <i>လူပုဂံ</i>	<i>၃၂</i>	<i>၂၂</i>
အခြား <i>ချင်း / ကချင်</i>	<i>၅</i>	<i>၄</i>
အိမ်ထောင်စုဦးစီး	<i>၉၂၅</i>	<i>၉၂၆</i>



(ခ) အခြေခံအဆောက်အအုံ အသုံးအဆောင်များ

စာသင်ကျောင်း		အမှတ် ခြစ်ပါ	ကျန်းမာရေး	အမှတ် ခြစ်ပါ	ဘာသာရေး အဆောက် အအုံများ	အမှတ် ခြစ်ပါ
အထက်တန်းကျောင်း	<input checked="" type="checkbox"/>		ဆေးရုံ	<input type="checkbox"/>	စေတီ	<input type="checkbox"/>
အလယ်တန်းကျောင်း	<input type="checkbox"/>		ကျန်းမာရေးဌာန	<input type="checkbox"/>	ဘုန်းကြီးကျောင်း	<input type="checkbox"/>
မူလတန်းကျောင်း	<input checked="" type="checkbox"/>		ကျန်းမာရေးဌာနခွဲ	<input checked="" type="checkbox"/>	ဟိန္ဒူဘုရားကျောင်း	<input type="checkbox"/>
မူကြိုကျောင်း	<input checked="" type="checkbox"/>		ဆေးပေးခန်း	<input type="checkbox"/>	ခရစ်ယာန်ကျောင်း	<input checked="" type="checkbox"/>
အခြား	<input type="checkbox"/>		အခြား	<input type="checkbox"/>	ဗလီ	<input type="checkbox"/>
					အခြား	<input type="checkbox"/>
မှတ်ချက်			မှတ်ချက်		မှတ်ချက်	

(ဂ) ကျွမ်းကျင်သူများမှတ်တမ်း (ကျေးရွာတွင်နေထိုင်သော သို့မဟုတ် တခြားရွာမှလာရောက်သော ကျွမ်းကျင်သူများ)

(၁) စာသင်ကျောင်း			(၂) ကျန်းမာရေး			(၃) လက်မှုပညာရပ်		
	ရွာတွင်နေ ထိုင်သူ	အခြားရွာ မှလာသူ		ရွာတွင်နေ ထိုင်သူ	အခြား ရွာမှ လာသူ		ရွာတွင် နေထိုင်သူ	အခြားရွာ မှလာသူ
မူလတန်းပြဆရာ/မ	<input checked="" type="checkbox"/>	<input checked="" type="checkbox"/>	ဆရာဝန်	<input type="checkbox"/>	<input type="checkbox"/>	လက်သမား	<input checked="" type="checkbox"/>	<input checked="" type="checkbox"/>
အထက်တန်းပြဆရာ/မ	<input type="checkbox"/>	<input checked="" type="checkbox"/>	လက်ထောက် ကျန်းမာရေးမှူး	<input type="checkbox"/>	<input type="checkbox"/>	ပန်းရံ	<input type="checkbox"/>	<input type="checkbox"/>
အလယ်တန်းပြဆရာ/မ	<input checked="" type="checkbox"/>	<input checked="" type="checkbox"/>	အမျိုးသမီးကျန်းမာရေး ဆရာမ	<input type="checkbox"/>	<input type="checkbox"/>	လျှပ်စစ်ကျွမ်းကျင် မီးသမား	<input checked="" type="checkbox"/>	<input type="checkbox"/>
မူကြိုဆရာ/မ	<input checked="" type="checkbox"/>	<input type="checkbox"/>	သားဖွားဆရာမ	<input type="checkbox"/>	<input checked="" type="checkbox"/>	ရေပိုက်သွယ်သူ	<input type="checkbox"/>	<input type="checkbox"/>
အခြား	<input type="checkbox"/>	<input type="checkbox"/>	ပြည်သူ့ကျန်းမာရေးလုပ် သား	<input checked="" type="checkbox"/>	<input type="checkbox"/>	စက်ပြင်ဆရာ	<input checked="" type="checkbox"/>	<input checked="" type="checkbox"/>
မှတ်ချက်			မှတ်ချက်			မှတ်ချက်		

(ဃ) ကျေးရွာသို့ ရောက်ရှိနိုင်သည့် လမ်းအခြေအနေ / ကျေးရွာတစ်ရွာသည် ၎င်း၏ ကျေးရွာအုပ်စုနှင့် ဆက်သွယ်ထားသော လမ်းအခြေအနေ (အောက်ပါတို့ကိုပိုင်းပါ)

- ကျောက်ကြမ်းလမ်း
- ကျောက်ခင်းလမ်း
- ကတ္တရာလမ်း
- မြေသားလမ်း
- ကွန်ကရစ်လမ်း
- လူသွားလမ်း
- မော်တော်ဆိုင်ကယ်လမ်း
- အခြား \_\_\_\_\_

(င) ကျေးရွာဖွံ့ဖြိုးမှုစီမံချက်

ပိုင်းပါ

(၁) လူထုဗဟိုပြုစီမံကိန်းမစတင်မှီ ဤကျေးရွာတွင်ကျေးရွာဖွံ့ဖြိုးမှု စီမံချက်ရှိခဲ့ပါသလား?

ရှိပါသည်/မရှိပါ/မသိပါ

(၂) ရှိခဲ့ပါလျှင် ဤစီမံချက်ကို မည်သည့် ခုနှစ်တွင်ပြင်ဆင်ခဲ့ပါသနည်း?

နှစ်-----/မသိပါ

(၃) ဤစီမံချက်ကို မြို့နယ်မှအတည်ပြုခဲ့ပါသလား?

ပြုခဲ့ပါသည်/မပြုခဲ့ပါ/မသိပါ





(စ) ခရီးအကွာအဝေး

(၁) ဤကျေးရွာ၏ပဟိုမှ ၎င်းကျေးရွာအုပ်စု၏ပဟိုအထိ ခရီးမိုင်မည်မျှကွာဝေးသနည်း? မိုင်-----/မသိပါ  
(၂) ဤကျေးရွာမှ ၎င်းကျေးရွာအုပ်စုပဟိုအထိ သွားလာရာတွင်ကြာမြင့်သည့်အချိန်။ ၄ ဖာယ့်

ခြောက်သွေ့ရာသီတွင်ကြာချိန် ၂၅.၈ ၂၀ ----- ထော်လာဂျီ/မော်တော်ဆိုင်ကယ်/ခြေလျင်/လား/မော်တော်ဘုတ်/  
အခြား -----  
မိုးရာသီတွင်ကြာချိန် ၂၅.၈ ၃၀ ----- ထော်လာဂျီ/မော်တော်ဆိုင်ကယ်/ခြေလျင်/လား/မော်တော်ဘုတ်/  
အခြား -----

(ဆ) ပတ်ဝန်းကျင်ဆိုင်ရာ သဘာဝဘေးအန္တရာယ်

ဤကျေးရွာတွင် ရေကြီးခြင်းကဲ့သို့ သဘာဝဘေးအန္တရာယ်ကျရောက်ဖူးခြင်း ရှိပါသလား။

မရှိပါ  ရှိပါသည် ရှိလျှင်ဖော်ပြပါ -----

(ဇ) ကျေးရွာတွင် ဖွဲ့စည်းထားသော အဖွဲ့အစည်းများ

လူထုပဟိုပြုစီမံကိန်းမတိုင်မီ ဤကျေးရွာတွင် ကျေးရွာဖွံ့ဖြိုးရေးအတွက် အစိုးရ (သို့) ရွာသားများကိုယ်တိုင်(သို့) စီမံကိန်းတစ်ခုခုမှ ဖွဲ့စည်းထားသည့် အဖွဲ့အစည်းများရှိပါသလား။

(၁) ----- မန္တလေး -----  
(၂) -----

(ဈ) အထွေထွေအုပ်ချုပ်ရေး ဦးစီးဌာန (GAD) မှ မှတ်တမ်းတင်ထားခြင်း

ဤကျေးရွာသည် အထွေထွေအုပ်ချုပ်ရေး ဦးစီးဌာန (GAD) မှ မှတ်တမ်းတင်ထားမှု ရှိပါသလား။

မရှိပါ  ရှိပါသည်

ကျေးရွာခေါင်းဆောင်

အမည် ဦးကျော်စောဆန်း  
လက်မှတ် နေ့စွဲ ၁၇.၃.၂၀၁၇

လူထုစည်းရုံးရေးမှူး

အမည် ဦးသန်းလင်  
လက်မှတ် နေ့စွဲ ၂၅.၃.၂၀၁၇



၆.၂။ ဝယ်ယူရေးအစီအစဉ် ရေးဆွဲခြင်း	၂၀၁၇.၆.၁၃	၂၀၁၇.၆.၂၀	၁၅	၁၄	၂၉	၁၅၉-၂၉
၆.၃။ ဘဏ္ဍာရေးကုန်ကျမှု လျာထားအစီအစဉ် ရေးဆွဲခြင်း	၂၀၁၇.၆.၁၃	၂၀၁၇.၆.၁၃	၁၅	၁၄	၂၉	၁၅၉-၂၉
၆.၄။ ပြင်/ထိန်းအစီအစဉ် ရေးဆွဲခြင်း	၂၀၁၇.၆.၁၃	၂၀၁၇.၆.၁၃	၁၅	၁၄	၂၉	၁၅၉-၂၉
၇။ စီမံကိန်းလုပ်ငန်းခွဲ တိုးတက်မှု စောင့်ကြည့်အစည်းအဝေး						
၇.၁။ အစည်းအဝေး ပထမအကြိမ်						
၇.၂။ အစည်းအဝေး ဒုတိယအကြိမ်						
၇.၃။ အစည်းအဝေး တတိယအကြိမ်						
၈။ စီမံကိန်းလုပ်ငန်းခွဲ အပြီးသတ်စစ်ဆေးခြင်းအစည်းအဝေး						
၉။ လူထုစစ်ဆေးပွဲအစည်းအဝေး						



ပုံစံ - ၈ - ၃ ကျေးရွာဖွံ့ဖြိုးရေး ဦးစားပေးအစီအစဉ် (Form PC 3)

လမ်းညွှန်ချက်၊ အဆင့်(၃) ကျေးရွာမှော်မှန်းချက်အစည်းအဝေး ပြီးဆုံးသောအခါ ကျေးရွာစီမံကိန်း အထောက်အကူပြု ကော်မတီသည် လူထုစည်းရုံးရေးမှူးအကူအညီဖြင့် ဤပုံစံကိုပြည့်စုံအောင် ဖြည့်သွင်းရမည်။

လူထုစည်းရုံးရေးမှူး/ဝန်ထမ်း အမည် ဦးသန့်လွင်

နေ့စွဲ ၂၀၂၁.၃.၂၀၁၇ စက်ဝန်းအား အမှတ်ခြစ်ပါ (✓) ငါ့စက်ဝန်း(၁) □ စက်ဝန်း(၂) □ စက်ဝန်း(၃) □ စက်ဝန်း(၄)

ပြည်နယ်/တိုင်း - ကချင် မြို့နယ် - မိုးကောင်း ကျေးရွာအုပ်စု ပယ်ဒဲးခွ ကျေးရွာ ပယ်ဒဲးခွ

က။ အခက်အခဲအတားအဆီးများအားဆွေးနွေးခြင်း - ယခုလက်ရှိအခြေအနေတွင် ဤကျေးရွာဖွံ့ဖြိုးတိုးတက်ရေးအတွက် အဓိက အခက်အခဲအတားအဆီးများသည် မည်သည်များဖြစ်ပါသနည်း။ (အမျိုးသား/သမီး အနည်းဆုံးအခက်အခဲ ၅ ခုစီဖော်ပြပါ)

အမျိုးသား အဖွဲ့မှ တင်ပြသောအခက်အခဲအတားအဆီးများ	အမျိုးသမီး အဖွဲ့မှတင်ပြသောအခက်အခဲအတားအဆီးများ
၀ ရွာတွင်းလမ်းများ ရေဝပ်သွားရေး လာရေးခက်ခဲ	၀ မိုးကွင်းကာလ ရွာတွင်းလမ်းများ သွားရေးလာရေးခက်ခဲ
၂ လမ်းဖို့ကိုင်များ မလုံလောက်ပါ။ သွားရေးလာရေးခက်ခဲ	၂ လျှပ်စစ်ဓားမလုံလောက်သော အခက်အခဲ
၃ ဓမ္မားများ ရေဝပ်ဖြိုး အခက်ခဲအခဲ	၃ ဓမ္မားမရရှိ(မိုးရာသီတွင် ရေဝပ်သော အခက်အခဲ)
၄ ရွာတွင်းတံတားများ ပျက်စီးဖြိုး သွားလာရေးခက်ခဲ	၄ စားပေးဆေးသေး၍ ကောင်းစွာလေ့လာမှု မခံယူနိုင်သော အခက်အခဲ
၅ ဇွဲရာသီတွင် ရေမလုံလောက်မှု	၅ ကျောင်းခြံစည်းရုံးမလုံ၍ ကျောင်းသား/သူများ မလုံခြုံ

ခ။ မှော်မှန်းခြင်း - နောင်လာမည့် ( ၅ )နှစ် အတွင်း ကျေးရွာဖွံ့ဖြိုးရေး မှော်မှန်းလျာထားချက်များအား တင်ပြပါ။

အမျိုးသားအဖွဲ့မှ တင်ပြသောမှော်မှန်းချက်များ	အမျိုးသမီးအဖွဲ့မှ တင်ပြသောမှော်မှန်းချက်များ
၀ သွားရေး လာရေး လွယ်ကူစေရန်	၀ မိုးရာသီတွင် ရွာလမ်းများ ကောင်းမွန်စွာ သွားလာနိုင်ရန်
၂ သွားရေး လာရေး လုံခြုံမှု ရှိစေရန်	၂ ရွာသူ/သားများ လျှပ်စစ်ဓားမလုံလောက်စွာ ရရှိရန်
၃ ရွာသူ/သားများ လွယ်ကူစွာ ဓမ္မာ ကျင့်သွယ်နိုင်ရန်	၃ ကောင်းဝယ်ရေး စာအုပ်ပြေစေရန်
၄ ရေဓားရေလာကောင်းဖြိုး သွားလာရေး အဆင်ပြေစေရန်	၄ အလုပ်ကိစ္စ၊ စိတ်ချမ်းသာစွာ စားသောက်မှု ခံယူနိုင်ရန် (မွေးလျှင်)
၅ ဝေသာဏသုံးရေ မလုံလောက်စွာ ရရှိရန်	၅ ကျောင်းခြံ ကျောင်းသူ/သားများ လုံခြုံမှု ရှိစေရန်



ဂ။ လူထုစီမံကိန်း၏ လာမည့် ( ၄ ) နှစ်အတွက် အကျုံးဝင်သော ဦးစားပေး ဖွံ့ဖြိုးတိုးတက်မှု လုပ်ငန်း အစီအစဉ်များအားဖော်ပြပါ။

အဆင့်	ကျေးရွာအတွက် ဦးစားပေး ဖွံ့ဖြိုးတိုးတက်မှု လုပ်ငန်းစဉ်များ	အဆိုပြုသူ (အမျိုးသားများ/ အမျိုးသမီးများ/အမျိုးသား+ အမျိုးသမီး)	ခန့်မှန်းကုန်ကျ စရိတ်	အကျိုးခံစားခွင့်ရှိသူ ခန့်မှန်းခြေ အရေ အတွက်
၁	ရွာတွင်းလမ်းများ သစ်ကျောက် ဆေးခြင်း (ရွာပတ်ပန်းတင်္ဂါဖြင့်ခြင်း) ၈ + ၆			
၂	လမ်းဖုံးကိုင်တိုးချဲ့	၈ + ၆		
၃	ရွေးပြုပြင် အိမ်သာ ရေတွင်း	၈ + ၆		
၄	ကျောင်းခြံဆည်းရွှံ့ပြု ပြင် (အဆောက်အအုံ)	၆		
၅	ဆေးပေးအိုးတိုးချဲ့ (အိမ်သာပါ)	၈ + ၆		

ဃ။ လူထုစီမံကိန်း၏ လာမည့် ( ၄ ) နှစ်အတွက် အကျုံးမဝင်သော ဦးစားပေး ဖွံ့ဖြိုးတိုးတက်မှု လုပ်ငန်း အစီအစဉ်များအားဖော်ပြပါ။

အဆင့်	ကျေးရွာအတွက် ဦးစားပေး ဖွံ့ဖြိုး တိုးတက်မှု လုပ်ငန်းစဉ်များ	အဆိုပြုသူ (အမျိုးသားများ/ အမျိုးသမီးများ/အမျိုးသား+ အမျိုးသမီး)	အခန်းကဏ္ဍ
၁	ဝရပ်ချုပ်ရေးမှူးရုံး	၈ + ၆	
၂	ကောလိပ်လွင်းဝတ်ဆင်ခြင်း ပြုပြင်ရေး	၆	
၃	သမဆောင်ပြုပြင်ရေး	၈	
၄	လူ့ဘဝပညာတိုးချဲ့	၈	
၅			

ခေါင်းဆောင်၊ ကျေးရွာစီမံကိန်းအထောက်အကူပြုကော်မတီမှ အတည်ပြုသည်။

အမည် ဒေါ်လှဝင်း လက်မှတ် [Signature] နေ့စွဲ ၂၀၂၀.၂.၂၀



ပုံစံ - ၀ - ၄ ကျေးရွာအုပ်စုစီမံကိန်းလုပ်ငန်းခွဲရွေးချယ်ခြင်းပုံစံ (Form PC 4)

လမ်းညွှန်ချက်။ စီမံကိန်းလုပ်ငန်းခွဲရွေးချယ်မှုအစည်းအဝေးပြီးနောက်တွင် ကျေးရွာအုပ်စုမှ CF/TF တို့၏ အတူအညီရယူ၍ ကျေးရွာစီထောက်တော်မတီမှ လက်မှတ်ရေးထိုးပြီး အဆိုပါပုံစံအား ပြည့်စုံအောင်ဖြည့်သွင်းရမည်။ ဤပုံစံအား ပြည့်စုံစွာဖြည့်သွင်းပြီးပါက ကျေးရွာအုပ်စုဖွံ့ဖြိုးတိုးတက်ရေးစီမံချက်တွင် TPIC သို့ ပေးပို့ရန်အတွက် နောက်ဆက်တွဲအဖြစ် ထားရှိရမည်။ CF မှ ကျေးရွာတစ်ရွာချင်းစီ၏ စီမံကိန်းလုပ်ငန်းခွဲဆိုက်ရာ အချက်အလက်များကို MIS သို့ ထည့်သွင်းရမည်။ (ယခုနှစ်စီမံကိန်းလုပ်ငန်းခွဲ မလုပ်ကိုင်သော ကျေးရွာများ မပါဝင်ပါ။)

ကျေးရွာစည်းရုံးရေးမှူး/ဝန်ထမ်းအမည် ဦးဘဇော်-အင် CF, ဒေါ်အေး၊ ဘညီကျော် TF

နေ့စွဲ စက်ဝန်းအားအမှတ်ဖြစ်ပေးပါ။(v) ဝက်ဝန်း(၁) ဝက်ဝန်း(၂) ဝက်ဝန်း(၃) ဝက်ဝန်း(၄)  
 ပြည်နယ်/တိုင်း မြန်မာယ် ကျေးရွာအုပ်စု

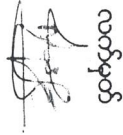
ကျေးရွာအမည်	ဆောင်ရွက်မည့် လုပ်ငန်းများ	အတိုင်းအတာ	ခန့်မှန်း တိုက်ရိုက် အကျိုးခံစားခွင့် ရှိသူများ	အဆိုပြုတင်ပြသူ	ခန့်မှန်းကုန်ကျစရိတ်			
					စီမံကိန်းမှ ထည့်ဝင်မှု	ကျေးရွာမှ ထည့်ဝင်မှု	အခြားထည့်ဝင်မှု (ခေါ်ပြုပါ)	စုစုပေါင်း
လမ်း ၁	ပြတိုင်းပန်းချီဆေးရေး	၇၅၀'x၁၂'x၆'	၇၀၉၃	၁၀၆	၅၄ ၅၅၀၀၀	-	-	-
လမ်း ၂	ရွာထွန်အင်း ၈၀၅၄၄ ၅၁၆၀၀၀၀၀ ၁၆၆	၇'၆'x၁၅' ၅'x၁၆'x၆'	၇၀၉၃	၁၀၆	၅၄ ၅၅၀၀၀	-	-	-
				<input type="checkbox"/> ကျား <input type="checkbox"/> မ <input type="checkbox"/> ကျား+မ				
				<input type="checkbox"/> ကျား <input type="checkbox"/> မ <input type="checkbox"/> ကျား+မ				
				<input type="checkbox"/> ကျား <input type="checkbox"/> မ <input type="checkbox"/> ကျား+မ				
				<input type="checkbox"/> ကျား				



				<input type="checkbox"/> ကျား <input type="checkbox"/> မ <input type="checkbox"/> ကျား+မ					
--	--	--	--	--	--	--	--	--	--

ရာထူး: ကျေးရွာအုပ်စု စီ/ထောက်တော်မတီ ဥက္ကဋ္ဌ

အမည်  


လက်မှတ်  


ရက်စွဲ  
 31.3.17

၁၇


**အစည်းအဝေးမှတ်တမ်း**

- အစည်းအဝေးအမှတ်စဉ် - ၂ / ၂၀၁၇
- ကျင်းပသည့်ရက် - ၂၇.၂.၂၀၁၇
- ကျင်းပသည့်နေရာ - လမ်းခွဲကျေးရွာ၊ အရှေ့ပတ်ဘလ္လားကျောင်း
- ကျင်းပသည့်အချိန် - နံနက် (၁၀)နာရီ မှ ညနေ (၅) နာရီထိ
- တက်ရောက်သူဦးရေ - ကျား ( ၁၉၀ ) ၊ မ ( ၂၇၅ ) ၊ စုစုပေါင်း ( ၄၆၅ )

အစည်းအဝေးပြုလုပ်ရသည့်ရည်ရွယ်ချက်။ ။ ကျေးရွာအုပ်စုအမျိုးသား/အမျိုးသမီး  
ကိုယ်စားအဖွဲ့အစည်း အစည်းအဝေး၊ မျှော်မှန်းချက်ကို ရေးဆွဲရေးဆွဲခြင်း၊  
 ကျေးရွာဖွံ့ဖြိုးရေးအဖွဲ့များ ဖွဲ့စည်းပေးရန်၊ မူဝါဒပြုစီမံကိန်းတွင် အကျိုးဝင်/ဝင်  
 ရှင်းပေးခြင်း၊ ကျေးရွာအထောက်အကူပြုရေးအဖွဲ့များ ဖွဲ့စည်းပေးရန်၊

ဆွေးနွေးချက် ။ ။ အစည်းအဝေးကို အပြုအမူများ ဦးပေါင်းပတ်သက်မှုအဖွဲ့အစည်း  
 ကို ပြောပြနိုင်ပါသည်။ ကိုရောလက် မူဝါဒများနှင့်အညီ ဖွဲ့စည်းပေးရန် ကျေးရွာအဖွဲ့  
 အမျိုးသား / အမျိုးသမီးများကို အဖွဲ့ (၂) ဖွဲ့ ခွဲခြားပြီး ရှင်းတို့ကို အစည်းအဝေး၊ အစည်းအဝေး  
 မျှော်မှန်းချက်ကို ရေးဆွဲရေးဆွဲခြင်း ပေါ်တွင်ရေးဆွဲရေး ချုပ်ဆိုပါသည်။ အဖွဲ့အစည်း ပြီးနောက်တွင်  
 ရှင်းတို့အား အစည်းအဝေးအဖွဲ့အစည်းများ ဖွဲ့စည်းပေးရန် ဦးပေါင်းပတ်သက်မှုအဖွဲ့  
 ကို ကျေးရွာအဖွဲ့အစည်းများ ဖွဲ့စည်းပေးရန်၊ မူဝါဒပြုစီမံကိန်းတွင် မဝင်ရေးအဖွဲ့အစည်း  
 ပါသည်။ အစည်းအဝေးကို နေ့စဉ် (၅:၀၀) တွင် အစည်းအဝေး ဖြစ်ပေါ်ပါသည်။  
 အစည်းအဝေး နှစ်ပတ်လည်ကို နေ့စဉ် (၅:၀၀) တွင် အစည်းအဝေး ဖြစ်ပေါ်ပါသည်။  
 ကျေးရွာအဖွဲ့အစည်းအဖွဲ့ ဦးပေါင်းပတ်သက်မှု (၁) (၂) (၃) (၄) ကို ကျေးရွာအဖွဲ့အစည်း  
 မှုတွင် အဖွဲ့အစည်းအဖွဲ့အစည်း ဖြစ်ပေါ်ပါသည်။ ကိုရောလက် ကျေးရွာအထောက်အကူ  
 မူဝါဒကို ရေးဆွဲရေးဆွဲခြင်း ဖြစ်ပေါ်ပါသည်။

ဆုံးဖြတ်ချက်။ ။ ကျေးရွာအုပ်စုအမျိုးသား/အမျိုးသမီး ကိုယ်စားအဖွဲ့အစည်း  
 ကျေးရွာဖွံ့ဖြိုးရေးအဖွဲ့များ ဖွဲ့စည်းပေးရန် ဦးပေါင်းပတ်သက်မှုအဖွဲ့အစည်း  
 ကျေးရွာအထောက်အကူပြုရေးအဖွဲ့များ ဖွဲ့စည်းပေးရန်၊ မူဝါဒပြုစီမံကိန်းတွင်  
 အကျိုးဝင်/ဝင် ရှင်းပေးခြင်း၊ ကျေးရွာအထောက်အကူပြုရေးအဖွဲ့များ ဖွဲ့စည်းပေးရန်၊  
 မူဝါဒပြုစီမံကိန်းတွင် မဝင်ရေးအဖွဲ့အစည်း ဖြစ်ပေါ်ပါသည်။  
 ကျေးရွာအထောက်အကူပြုရေးအဖွဲ့များ ဖွဲ့စည်းပေးရန်၊ မူဝါဒပြုစီမံကိန်းတွင်  
 အကျိုးဝင်/ဝင် ရှင်းပေးခြင်း၊ ကျေးရွာအထောက်အကူပြုရေးအဖွဲ့များ ဖွဲ့စည်းပေးရန်၊  
 မူဝါဒပြုစီမံကိန်းတွင် မဝင်ရေးအဖွဲ့အစည်း ဖြစ်ပေါ်ပါသည်။  
 အစည်းအဝေးကို နေ့စဉ် (၅:၀၀) တွင် အစည်းအဝေး ဖြစ်ပေါ်ပါသည်။

မှတ်တမ်းတင်သူ  
 လက်မှတ် -   
 အမည် - ဦးပေါင်းပတ်  
 (ကျေးရွာအဖွဲ့အစည်း)





နောက်ဆက်တွဲ(၄) ခြားနားသောအပိုင်းများအတွက် ဦးစားပေးဖွံ့ဖြိုးရေးလုပ်ငန်းစဉ်

**အနှစ်ချုပ်**

မူရင်းသည်အား VPSC တွင်ထားရှိရပါမည်။အခြားဌာနများနှင့် ညှိနှိုင်းရန်အတွက် မိတ္တူအား TPIC သို့ပို့ရပါမည်။MIS data အနေဖြင့် သွင်းရန် မလိုအပ်ပါ။

	အဆင့်	လုပ်ငန်း	မည်သူဦးစားပေးလဲ	ကျေးရွာမှတာဝန်ခံသူ (သို့) အုပ်စု	ပြင်ပမှမည်သူ ထောက်ပံ့ မလဲ
အခြေခံအဆောက်အအုံ	၁	ရွာတွင်းလမ်းသစ် ဆောက်လုပ်ခြင်း (လေ့ပြန်အောက်ဖွဲ့ခြင်း)	<input checked="" type="checkbox"/> မ <input checked="" type="checkbox"/> ကျား	ကျေးရွာ	လူထုဗဟိုပြုခြင်းမရှိ
	၂	လမ်းဖိတ်တူးဖွဲ့ခြင်း	<input checked="" type="checkbox"/> မ <input checked="" type="checkbox"/> ကျား	ကျေးရွာ	လူထုဗဟိုပြုခြင်းမရှိ
	၃		<input checked="" type="checkbox"/> မ <input type="checkbox"/> ကျား		
	၄		<input type="checkbox"/> မ <input type="checkbox"/> ကျား		
	၅		<input type="checkbox"/> မ <input type="checkbox"/> ကျား		
အသက်ကမ္ဘာပေးပေးကျောင်း/ပိတ်ပိတ်ရေး	၁		<input type="checkbox"/> မ <input type="checkbox"/> ကျား		
	၂		<input type="checkbox"/> မ <input type="checkbox"/> ကျား		
	၃		<input type="checkbox"/> မ <input type="checkbox"/> ကျား		
	၄		<input type="checkbox"/> မ <input type="checkbox"/> ကျား		
	၅		<input type="checkbox"/> မ <input type="checkbox"/> ကျား		
ကျန်းမာရေးနှင့် အာဟာရ	၁	ဝိဆေးပေးဆေးခြင်း (အိမ်သာပါ)	<input checked="" type="checkbox"/> မ <input checked="" type="checkbox"/> ကျား	ကျေးရွာ	လူထုဗဟိုပြုခြင်းမရှိ
	၂		<input type="checkbox"/> မ <input type="checkbox"/> ကျား		
	၃		<input type="checkbox"/> မ <input type="checkbox"/> ကျား		
	၄		<input type="checkbox"/> မ <input type="checkbox"/> ကျား		
	၅		<input type="checkbox"/> မ <input type="checkbox"/> ကျား		
ပညာရေး	၁	ကျေးဇူးခြေခင်း၊ ချီးမြှင့်ခြင်း	<input checked="" type="checkbox"/> မ <input type="checkbox"/> ကျား	ကျေးရွာ	လူထုဗဟိုပြုခြင်းမရှိ
	၂		<input type="checkbox"/> မ <input type="checkbox"/> ကျား		
	၃		<input type="checkbox"/> မ <input type="checkbox"/> ကျား		

	၄		<input type="checkbox"/> မ <input type="checkbox"/> ကျား		
	၅		<input type="checkbox"/> မ <input type="checkbox"/> ကျား		
အခြား	၁	အုပ်ချုပ်ရေးမှူးချီး	<input checked="" type="checkbox"/> မ <input checked="" type="checkbox"/> ကျား	ကျေးရွာ	ရေတံတိုင်းမြစ်ကမ်း
	၂	ကောလိပ်တွင်းမဆင်း ခြင်ဘင်ဇင်	<input checked="" type="checkbox"/> မ <input type="checkbox"/> ကျား	ကျေးရွာ	ရေတံတိုင်းမြစ်ကမ်း
	၃	သမဆောင်မြို့ပြ ရပ်	<input type="checkbox"/> မ <input checked="" type="checkbox"/> ကျား	ကျေးရွာ	ရေတံတိုင်းမြစ်ကမ်း
	၄	ရေကန်ယာဉ်တိုက်	<input type="checkbox"/> မ <input checked="" type="checkbox"/> ကျား	ကျေးရွာ	ရေတံတိုင်းမြစ်ကမ်း
	၅	ကျေးမြို့ပြဇော (အိမ်သာပါ)	<input checked="" type="checkbox"/> မ <input checked="" type="checkbox"/> ကျား	ကျေးရွာ	ရေတံတိုင်းမြစ်ကမ်း