

ပြည်ထောင်စုသမ္မတမြန်မာနိုင်ငံတော်အစိုးရ
စိုက်ပျိုးရေး၊ မွေးမြူရေးနှင့် ဆည်မြောင်းဝန်ကြီးဌာန
ကျေးလက်ဒေသဖွံ့ဖြိုးတိုးတက်ရေးဦးစီးဌာန
အမ်းမြို့နယ်



လူထုဗဟိုပြုစီမံကိန်း

National Community Driven Development Project
(NCDDP)



ကျေးရွာဖွံ့ဖြိုးရေးအစီအစဉ်

Village Development Plan (VDP)

ကဏ္ဍကိုင်ကျေးရွာအုပ်စု၊ သဲကမ်းထောင်းကျေးရွာ

၂၀၁၇ ခုနှစ်

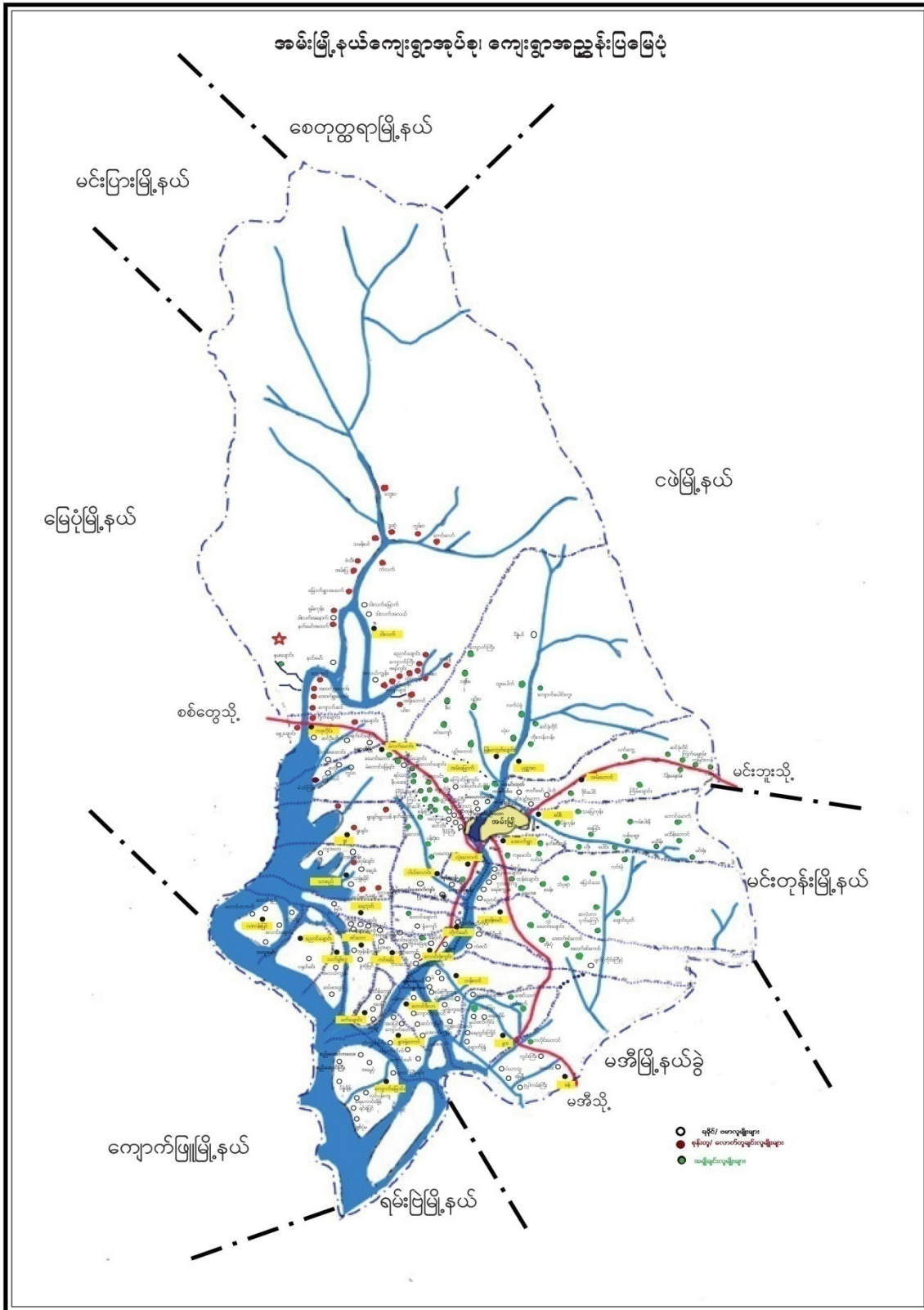
အမ်းမြို့

မာတိကာ

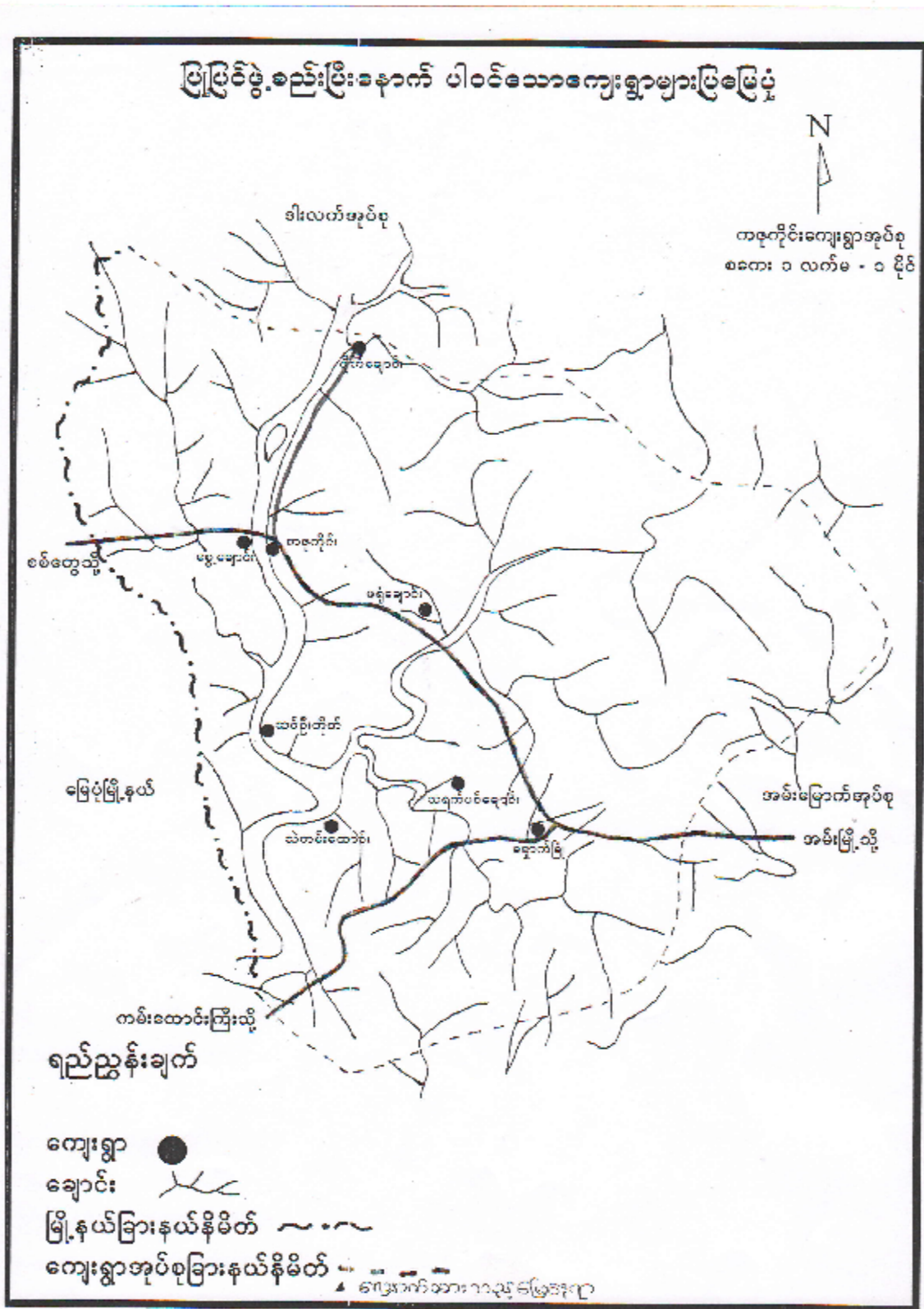
၁။ မြို့နယ်မြေပုံ	၄
၂။ ကျေးရွာအုပ်စုမြေပုံ	၅
၃။ အုပ်စုတွင်ပါဝင်သောကျေးရွာများစာရင်း	၆
၄။ ကျေးရွာအခြေခံအချက်အလက်များ	၇
၅။ လူထုပူးပေါင်းပါဝင်သောလူမှုဆန်းစစ်ခြင်းနှင့် အကဲဖတ်ခြင်းလုပ်ငန်းစဉ် (PSA/PRA) ဇယား။	၉
၆။ ကျေးရွာလူမှုရေးပြုသယံဇာတပြမြေပုံ	၁၁
၇။ ကျေးရွာလူမှုရေးပြုသယံဇာတပြမြေပုံသုံးသပ်ချက်	၁၂
၈။ ရာသီခွင်ပြဇယားပုံ	၁၃
၉။ ရာသီခွင်ပြဇယားပုံသုံးသပ်ချက်	၁၄
၁၀။ ဦးစားပေးလုပ်ငန်းခွဲများနှိုင်းယှဉ်ရွေးချယ်ခြင်းပြဇယား	၁၅
၁၁။ ဦးစားပေးလုပ်ငန်းခွဲများနှိုင်းယှဉ်ရွေးချယ်ခြင်းပြဇယားသုံးသပ်ချက်	၁၆
၁၂။ ပြဿနာသစ်ပင်ပြပုံ	၁၇
၁၃။ ပြဿနာသစ်ပင်ပြပုံသုံးသပ်ချက်	၁၈
၁၄။ ကျေးရွာတွင်းအဖွဲ့အစည်းများအကြားချိတ်ဆက်မှုပြဇယား	၁၈
၁၅။ ကျေးရွာတွင်းအဖွဲ့အစည်းများအကြားချိတ်ဆက်မှုပြဇယားသုံးသပ်ချက်	၁၉
၁၆။ လူမှုစီးပွားအဆင့်သတ်မှတ်ခြင်းပြဇယား	၂၀
၁၇။ လူမှုစီးပွားအဆင့်သတ်မှတ်ခြင်းပြဇယားသုံးသပ်ချက်	၂၀
၁၈။ ပင့်ကူအိမ်ကွန်ယက်ဇယား	၂၂
၁၉။ ပင့်ကူအိမ်ကွန်ယက်ဇယားသုံးသပ်ချက်	၂၂

၂၀။ ကော်မတီဝင်များရွေးချယ်ခြင်းနှင့် ကျေးရွာဖွံ့ဖြိုးရေးအစီအစဉ်ဆောင်ရွက်မှုမှတ်တမ်းခါတ်ပုံများ	၂၃
၂၁။ ကျေးရွာအချက်အလက် (ပုံစံ-၁)	၂၄
၂၂။ စီမံကိန်းစက်ဝန်းအချိန်ဇယား (ပုံစံ-၂)	၃၁
၂၃။ ကျေးရွာဖွံ့ဖြိုးရေးဦးစားပေးအစီအစဉ် (ပုံစံ-၃)	၃၃
၂၄။ ကျေးရွာအုပ်စုစီမံကိန်းလုပ်ငန်းခွဲရွေးချယ်ခြင်း (ပုံစံ-၄)	၃၅
၂၅။ အစည်းအဝေးမှတ်တမ်းများ	၃၇
၂၆။ ကဏ္ဍအလိုက်ဦးစားပေးဖွံ့ဖြိုးရေးလုပ်ငန်းစဉ်များ	၄၁

၁။ အမ်းမြို့နယ်မြေပုံ



၂။ ကုန်ကိုင်အုပ်စုမြေပုံ



၃။ ကဏ္ဍကိုင်အုပ်စုရှိကျေးရွာများစာရင်း

စဉ်	ကျေးရွာအုပ်စုအမည်	ကျေးရွာအမည်
၁	ကဏ္ဍကိုင်	ကဏ္ဍကိုင်
		ဆင်ဦးတိုက်
		ဂျိတ်ချောင်း
		စွေချောင်း
		ဖရုံချောင်း
		အုန်းတည်ချောင်း
		သရက်ပင်ချောင်း
		သဲကမ်းထောင်း
		ရှောက်ခြုံ

၄။ ကျေးရွာအခြေခံအချက်အလက်

(၁) ကျေးရွာသမိုင်းအကျဉ်း

၄။ ကျေးရွာအခြေခံအချက်အလက်

(၁) ကျေးရွာသမိုင်းအကျဉ်း

သံတမ်းထောင်းကျေးရွာ သမိုင်းကြောင်း

၅၀၀၀ . ၁၂ . ၁၂ . ၂၀၁၆

သံတမ်းထောင်းကျေးရွာ သမိုင်း ကျေးရွာအခြေခံအချက်အလက် (၁၀၀) ဖိုးကျပ်ကတည်းထောင်းသည်။

ကျေးရွာတည်ထောင်စဉ် စိမ်းဖြူကျေးရွာအခြေခံအချက်အလက် ယခုအခါ စိမ်းဖြူ (၈၄) ခုရှိပြီဖြစ်

ဖြစ်ပါသည်။ ကုန်စည်စွဲစွပ်၊ ရေကြောင်း၊ စက်ပျော့ဖြင့် စီရင် (၃၀) ခုရှိသွားသည်။ ကျေးရွာ

သို့ ကာကွယ်မှု နှင့် ဖြစ်ပျက်မှုများကို ဖြစ်ပျက်မှုများကို ဖြစ်ပျက်မှုများကို ဖြစ်ပျက်မှုများကို

ဖွဲ့စည်း (၁) ခုသာ ဖြစ်ပျက်မှုများကို ဖြစ်ပျက်မှုများကို ဖြစ်ပျက်မှုများကို ဖြစ်ပျက်မှုများကို

ရေ (ကျေး) ခုတ်ရောင်း ဖြစ်ပျက်မှုများကို ဖြစ်ပျက်မှုများကို ဖြစ်ပျက်မှုများကို ဖြစ်ပျက်မှုများကို

ကြက်၊ ဝက် တို့လည်း ဖြစ်ပျက်မှုများကို ဖြစ်ပျက်မှုများကို ဖြစ်ပျက်မှုများကို ဖြစ်ပျက်မှုများကို

ပူထုပတ်ပတ် စီမံ ကျေးရွာအခြေခံအချက်အလက် ဖြစ်ပျက်မှုများကို ဖြစ်ပျက်မှုများကို

(၃) လူနည်းစုလူမျိုးစုအိမ်ထောင်စု

အမျိုးအစား	အိမ်ထောင်စု	ကျား	မ	စုစုပေါင်း
မရှိ	-	-	-	-

(၄) ထိခိုက်လွယ်အုပ်စုများ

ထိခိုက်လွယ်အုပ်စု	အိမ်ထောင်စု	ကျား	မ	စုစုပေါင်း
သက်ကြီး	၁	၂	၂	၄

(၅) အဓိကစီးပွားရေးလုပ်ငန်း

စိုက်ပျိုးရေး	မွေးမြူရေး	အသေးစားစီးပွားရေး	အခြား
စပါး	နွား	ဝါးခုတ်ခြင်း	ကျပန်း
နမ်း	ဆိတ်	ကိုင်းစိုက်ပျိုးခြင်း	
ဒညင်း	ကြက်	တံငါလုပ်ငန်း	
သီဟိုဠ်	ဝက်		

(၆) ကျေးရွာအတွင်းအဓိကပိုင်ဆိုင်မှုများ

ကျေးရွာပိုင်ဆိုင်မှုများ	လယ်	ကိုင်း	တောင်ယာ	စားကျက်မြေ	နှစ်ရှည်စိုက်ခင်း	သဲ/ကျောက်ရရှိမှု	ရေတွင်း/ရေကန်	စက်ရေတွင်း/စိမ့်စမ်းရေသွယ်	ချောင်စေး
အရေအတွက်	မရှိ	ရှိ	ရှိ	ရှိ	(၅၅) ဧက	ရှိ	မရှိ	၁	ရှိ
ကျေးရွာပိုင်ဆိုင်မှုများ	ကား	ထော်လာ	ဆိုင်ကယ်	စက်လှေ	စပါးကြိတ်စက်	ဈေးဆိုင်	မီးစက်		
အရေအတွက်	မရှိ	မရှိ	၈	၂	၁	၅	၁		

(၇) ကျေးရွာအတွင်းအခြားပိုင်ဆိုင်မှုများ

ကျေးရွာပိုင်ဆိုင်မှုများ	ရေတင်စက်	လယ်ထွန်စက်	ကျွဲ	နွား	ကြက်	ဝက်	ဆိတ်	လုပ်သား	ကျွမ်းကျင်လုပ်သား
အရေအတွက်	မရှိ	မရှိ	မရှိ	၂၅	၄၀	၃၀	၁၅	၅၀	မရှိ

(၈) ကျေးရွာရှိအသုံးပြုနိုင်သောအရင်းအမြစ်/ အချက်အလက်များ

အရင်းအမြစ်	ဆေးရုံ/ဆေးခန်း	အ.မ.က/အ.လ.က/အ.ထ.က	ဈေး	မြေတူးစက်	လမ်းကြိုစက်	မြေသယ်ကား	ကွန်ကရစ်ဖျော်စက်
အရေအတွက်	မရှိ	အမက	မရှိ	မရှိ	မရှိ	မရှိ	မရှိ

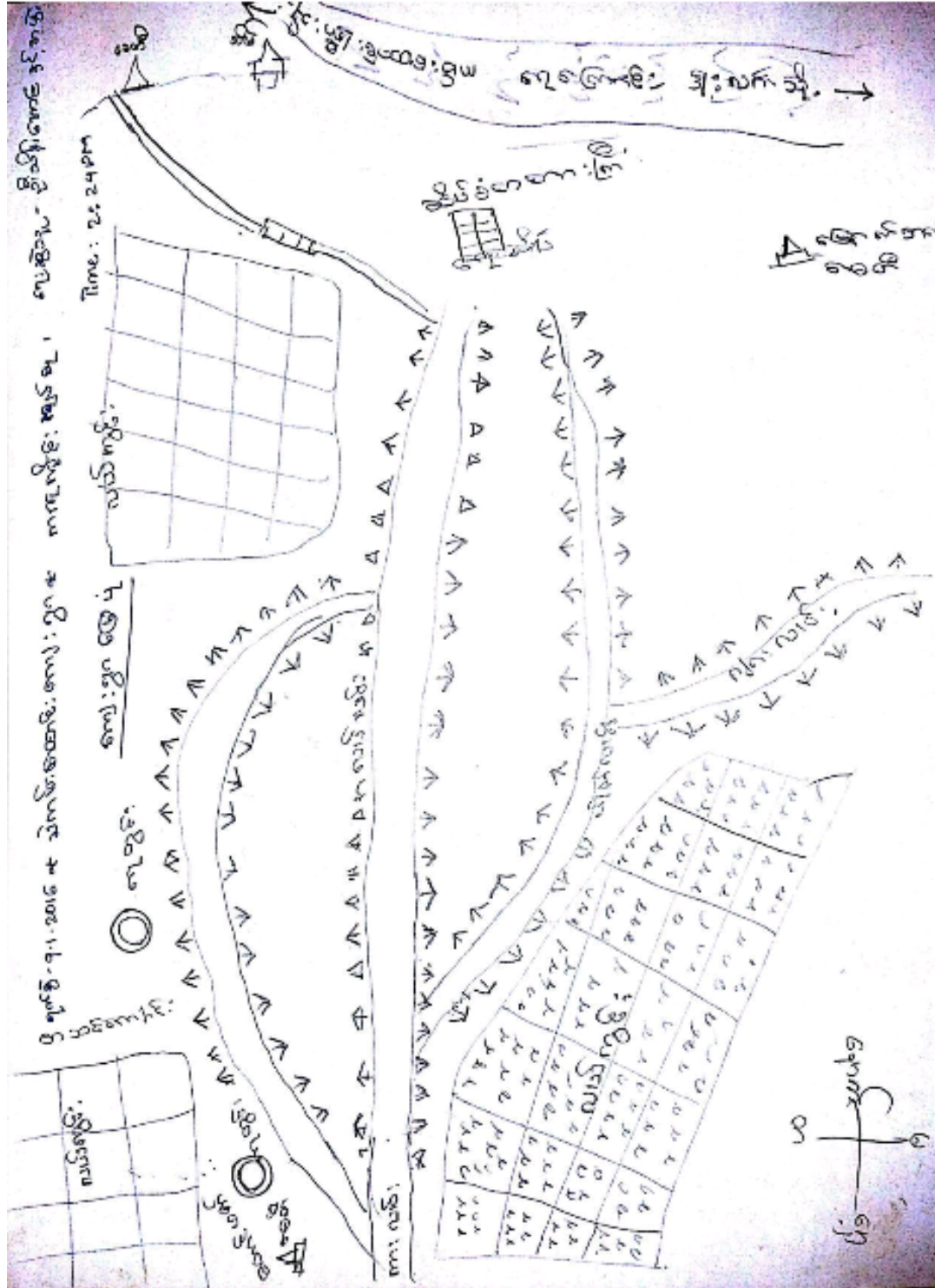
၅။ လူထုပေါင်းစုံပါဝင်သော လူမှုဆန်းစစ်ခြင်းနှင့် အကဲဖြတ်ခြင်းလုပ်ငန်းစဉ် (PSA/PRA) အကျဉ်းချုပ်ဇယား

စဉ်	အကြောင်းအရာ	ရက်စွဲ	ဦးတည်အုပ်စု	တက်ရောက်သူ			အဓိကဆွေးနွေးချက်
				ကျား	မ	ပေါင်း	
၁	ကျေးရွာလူမှုရေးပြုသယံဇာတပြမြေပုံ (Social Map / Resource Map)	၁၂.၁၂.၂၀၁၆	ကျေးရွာသူကျေးရွာသားများ၊ ကော်မတီဝင်များ	၅	၆	၁၁	ကျေးရွာနယ်နိမိတ်အတွင်းရှိ အိမ်ခြေလယ်မြေစိုက်ခင်း၊ ဘုရားပုထိုးများစသောကျေးရွာ၏လက်ရှိအခြေအနေနှင့်ပိုင်ဆိုင်မှုပြအခြေအနေများကိုရေးဆွဲဖော်ထုတ်ခဲ့သည်။
၂	ရာသီခွင်ပြပြက္ခဒိန် (Seasonal Calender)	၁၂.၁၂.၂၀၁၆	ကျေးရွာသူကျေးရွာသားများ၊ ကော်မတီဝင်များ	၈	၁၀	၁၈	ကျေးရွာရှိရွာသူရွာသားများ၏ ရာသီအလိုက် စိုက်ပျိုးရေး၊ မွေးမြူရေး၊ စိုက်ပျိုးချိန်ရိတ်သိမ်းချိန်၊ တိရိစ္ဆာန်များရောဂါဖြစ်ပွားမှု၊ သီးနှံများပိုးမွှားကျရောက်မှု၊ ရာသီပွဲ တော်များ၊ ကျေးရွာမှ လူများဝင်ငွေရရှိမှုအခြေအနေများကို ကျေးရွာမှ လူများပါဝင်ဆွေးနွေးရေးဆွဲကြသည်။
၃	ကျေးရွာ၏ဦးစားပေး အစီအစဉ်ပြဇယား (Metric Ranking)	၁၂.၁၂.၂၀၁၆	အမျိုးသားအုပ်စု၊ အမျိုးသမီးအုပ်စု	၃၁	၄၉	၈၀	ကျေးရွာသူကျေးရွာသားများ၏ ကျေးရွာအတွက် အဓိကလိုအပ်သောစီမံကိန်းလုပ်ငန်းခွဲများကိုညှိနှိုင်းတိုင်ပင်ရေးဆွဲခဲ့ကြသည်။
၄	ပြဿနာသစ်ပင် (Problem Tree)	၁၂.၁၂.၂၀၁၆	ကျေးရွာသူကျေးရွာသားများ၊ ကော်မတီဝင်များ၊	၁၅	၁၄	၂၉	ကျေးရွာသူအများစုရွေးချယ်ခဲ့သောစီမံကိန်းလုပ်ငန်းခွဲ၏ကျိုးကြောင်းဆက်စပ်မှုများကို ပြဿနာသစ်ပင်ဖြင့်စိစစ်သုံးသပ်ခဲ့ကြသည်။
၅	အဖွဲ့အစည်းချိတ်ဆက်ပုံ (Venn Diagram)	၁၂.၁၂.၂၀၁၆	ကျေးရွာသူကျေးရွာသားများ၊ ကော်မတီဝင်များ၊ ကျေးရွာအုပ်ချုပ်ရေးအဖွဲ့ဝင်များ	၁၀	၁၅	၂၅	ကျေးရွာအတွင်းတွင်ရှိနေသောလူမှုအဖွဲ့အစည်းများနှင့် ကျေးရွာလူထုအကြား ချိတ်ဆက်နေမှုကို ထင်သာမြင်သာရှိအောင် ဖော်ဆောင်နိုင်ခဲ့သည်။

၈	လူမှုစီးပွားအဆင့်သတ်မှတ်ခြင်း (Wealth Ranking)	၁၂.၁၂.၂၀၁၆	ချမ်းသာ၊ အလယ်အလတ်၊ နွမ်းပါး	၉	၈	၁၇	ကျေးရွာအတွင်းရှိ လူများအကြား၊ ငွေကြေး၊ ပစ္စည်းဥစ္စာ၊ နေအိမ်အားပိုင်ဆိုင်မှုအဆင့်ခွဲခြားပြသခြင်းဖြင့် ကျေးရွာအတွက် လိုအပ်မည့် ဝင်ငွေ ရရှိရေးအစီအစဉ်များကို ထည့်သွင်းစဉ်းစားနိုင်ရန် စဉ်းစားခဲ့ကြသည်။
၉	ပင့်ကူအိမ်ကွန်ယက် (Spider Web)	၁၂.၁၂.၂၀၁၆	ကျေးရွာသူကျေးရွာသားများ၊ အမျိုးသားအုပ်စု၊ အမျိုးသမီးအုပ်စု	၁၂	၁၄	၂၆	အမျိုးသားနှင့်အမျိုးသမီးများ အကြား အလုပ်အကိုင်အခွင့်အလမ်း၊ တန်းတူ အခွင့်အရေး၊ ပညာ သင်ကြားနိုင်မှု၊ ဘဝလုံခြုံမှု စသည့် အခြေအခြေအနေအရပ်ရပ်ကို ဆွေးနွေးခဲ့ကြသည်။

ကျေးရွာဖွံ့ဖြိုးရေးအစီအစဉ်အတွက်အသုံးပြုခဲ့သော PRA Tools များတစ်ခုချင်းစီအတွက်သုံးသပ်ချက်များ

၆။ သဲကမ်းထောင်းကျေးရွာလူမှုရေးပြန့်ပွားမှု အရင်းအမြစ်ပြမြေပုံ



၇။ ကဏ္ဍကိုင်အုပ်စု၊ သဲကမ်းထောင်းကျေးရွာမြေပုံသုံးသပ်ချက်

တည်နေရာ။	လောင်ဂျီတွဒ် ၉၃.၇၈	လဒ်တီတွဒ်- ၁၉.၉၁
----------	--------------------	------------------

သဲကမ်းထောင်းကျေးရွာသည် အမ်းမြို့မှ (၁၈)မိုင် (၅)ဖာလုံ အကွာအဝေးတွင် တည်ရှိသည်။ တောင်များထူထပ်သောကြောင့် ဆိုင်ကယ်လမ်းဖြင့် အုပ်စုကျေးရွာသို့သွားလျှင် အနည်းငယ်ဝေးသော်လည်း စက်လှေဖြင့်သွားလျှင် သိပ်မကြာလှပေ။

သဲကမ်းထောင်းကျေးရွာ၏ အဓိကစီးပွားရေးလုပ်ငန်းမှာ လယ်စပါးကိုစိုက်ပျိုးကြပြီး အုန်း၊ ဓနံ၊ သီဟိုဠ် စသည်တို့ကိုလည်း စိုက်ပျိုးကြသည်။ သောက်သုံးရေအဖြစ် တွင်းရေကိုအဓိက သောက်သုံးရသော်လည်း နွေရာသီတွင် အခက်များကြုံတွေ့ရသည်။

အဖြစ်များသောရောဂါ	ငှက်ဖျား၊ ဝမ်းရောဂါ
အိမ်သာသုံးစွဲမှု၊ ယင်လုံအိမ်သာသုံးစွဲမှု	ရှိ(၆၀%)၊ မရှိ(၄၅%)
ကြုံတွေ့ရသော သဘာဝသေးအန္တရာယ်	ရေဘေး
စာသင်ကျောင်း၊ ဆေးပေးခန်း၊	ရှိ
ကျောင်းသားအရေအတွက်	(၈၅)ဦး
တက္ကသိုလ်ဝင်တန်းအောင် -	(၂)ဦး
ကျေးရွာတွင်အဓိကကြုံတွေ့နေရသောအခက်အခဲ -	မိုးရာသီတွင် ရွာတွင်းလမ်းပျက်စီးခြင်း အခက်အခဲကြုံတွေ့နေရ

၉။ ရာသီခွင်ပြဇယားသုံးသပ်ချက်

သဲကမ်းထောင်းကျေးရွာရှိ ကျေးရွာသူကျေးရွာသားများသည် တပေါင်းလတွင် ရာသီပွဲတော်ရိုးရာ မင်္ဂလာပွဲများ ပြုလုပ်ကြသည်။ တန်ခူး၊ ကဆုန်လများတွင် စပါးထိုးခြင်း၊ သီဟိုဠ်စေ့ကောက်ခြင်း၊ မြေပဲများနှုတ်ခြင်း ပြုလုပ်ကြပါသည်။ သောက်သုံးရေရရှိမှုတွင် ရေချိုးစီးဆင်းနေသော ချောင်းရှိသောကြောင့် အခက်အခဲမရှိပေ။ နယုန်၊ ဝါဆိုလများတွင် မိုးရာသီစတင်လာပြီဖြစ်သောကြောင့် ဝင်ငွေရရှိမှုနည်းပါးလာပြီး တောင်ယာခင်းများ တွင် ပေါင်းခုတ်ပြီး အုန်း၊ ဓနိခင်းထဲတွင် ဓနိများခုတ်ယူခြင်းများလုပ်ကိုင်ကြသည်။ ဝါခေါင်၊ တော်သလင်းလ များတွင် မိုးများသောကြောင့် ရေလုပ်သားများမှအပ အလုပ်အကိုင်နည်းပါး ကြသည်။

သီတင်းကျွတ်နှင့် တန်ဆောင်မုန်းလတို့သည် ရာသီပွဲတော်လများဖြစ်သောကြောင့် မီးထွန်းပွဲများ ကျင်းပ ကြသည်။ လယ်စပါး၊ ယာစပါးများ ရိတ်သိမ်းကြသည်။ နတ်တော်၊ ပြာသိုလများတွင် အလုပ်အကိုင် ပွင့်လင်းလာပြီး ဝင်ငွေကောင်းသည်။ တပို့တွဲလတွင် ယာစိုက်ခြင်းကိုချဲ့ထွင်ကြသည်။ ဓနိခင်းများကိုလည်း တိုးချဲ့စိုက်ပျိုးကြသည်။

ရာသီခွင်ပြဇယားအရ သဲကမ်းထောင်းကျေးရွာမှ ကျေးရွာသူ၊ ကျေးရွာသားများတွင် အလုပ်အားလပ်မှု အချိန်နည်းပြီးတစ်နေ့လုပ်၍ တစ်နေ့စာကိုရှာဖွေကာ တောင်ယာလယ်အုန်းလုပ်ကိုင်သောအလုပ်သမားများ ဖြစ်ကြပေသည်။

၁၀။ ကျေးရွာဦးစားပေးအစီအစဉ်ဇယား

ထောင်ရွက်ရန်လိုအပ်ချက်များကို ဦးစားပေး ဖွဲ့ချယ်ခြင်း

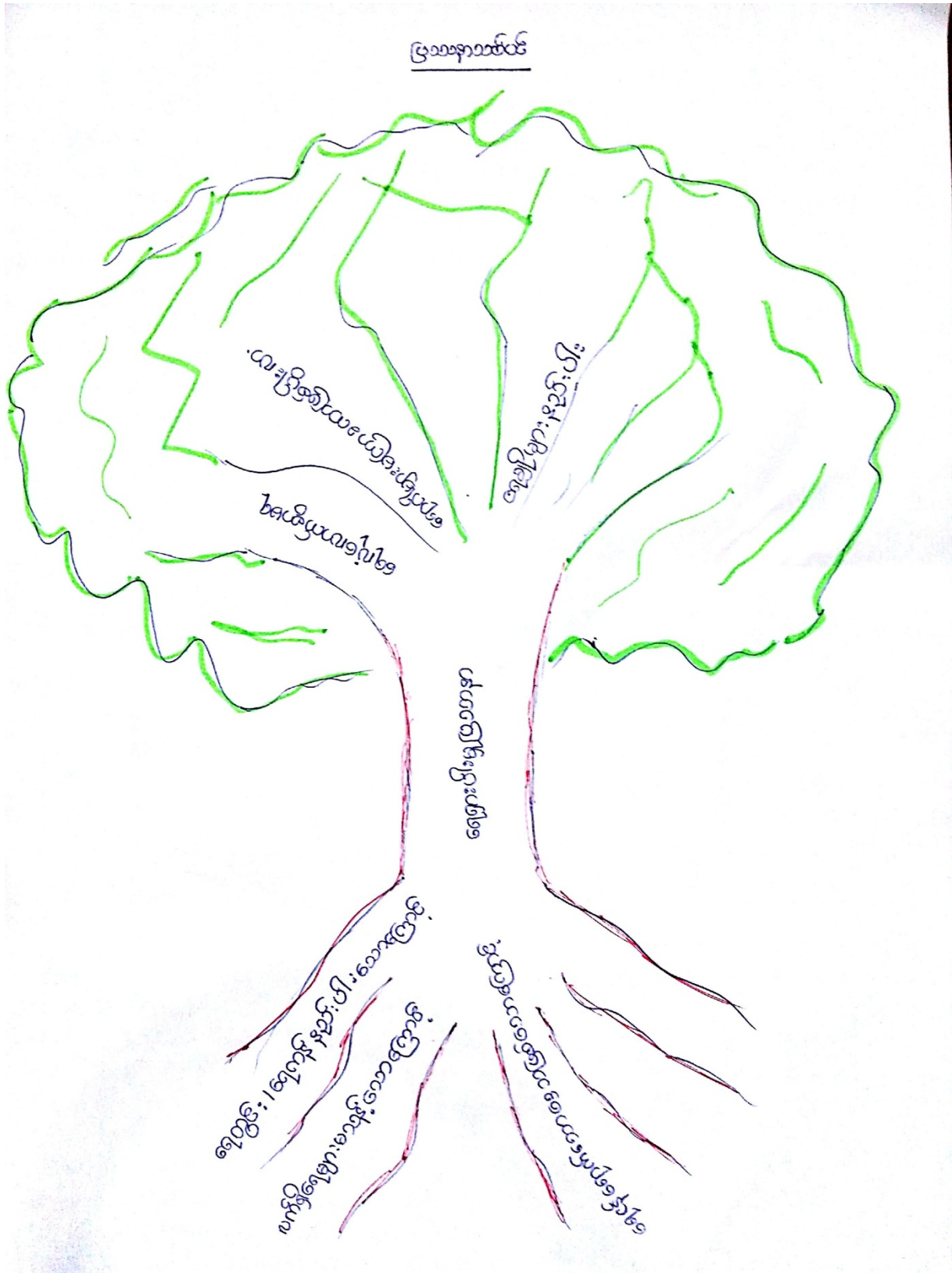
ကျေးရွာအမည်	၁	၂	၃	၄	၅	၆	၇	ရက်	ဦးစားပေးစာ
အကြောင်းအရာ	စိန်စုမ်းလှ	အေးပေးခန်း၊ အိမ်ခံစားခန်း	စိန်စုမ်းလှ	၄					ဦးစားပေးစာ
၁ စိန်စုမ်းလှ		စိန်စုမ်းလှ	စိန်စုမ်းလှ	၄					၁
၂ အေးပေးခန်း	စိန်စုမ်းလှ		အိမ်ခံစားခန်း	၄					၃
၃ အိမ်ခံစားခန်း	စိန်စုမ်းလှ	အိမ်ခံစားခန်း		၄					၇
၄									
၅									
၆									
၇									

၁၁။ ကျေးရွာဦးစားပေးအစီအစဉ်ဇယားသုံးသပ်ချက်

သဲကမ်းထောင်းကျေးရွာမှ ကျေးရွာသူကျေးရွာသားများသည် ကြုံတွေ့နေရသောအခက်အခဲများအပေါ် အခြေခံကာ ကျေးရွာအတွင်းရှိ အခက်အခဲ၊ ပြဿနာနှင့် လိုအပ်ချက်များဖော်ထုတ်ဆွေးနွေးခြင်းပြုလုပ်ကြရာ အမျိုးသမီးအဖွဲ့၊ အမျိုးသားများအဖွဲ့မှ သူတို့ရွာရှိလိုအပ်ချက်များကို စာရင်းပြုစုကာ ထိုလိုအပ်ချက်ကို မည်သည့်နည်းလမ်းဖြင့် ဖြေရှင်းမည်၊ မည်သည့်လုပ်ငန်း အမျိုးအစားဖြင့် ထိုအခက်အခဲကို ဖြေရှင်းမည်၊ မည်သူကတာဝန် ယူဖြေရှင်းမည် စသည်ဖြင့် စဉ်းစားအဖြေထုတ်ကာ ကျေးရွာအတွက် အဓိကလိုအပ်သည့် စီမံကိန်းလုပ်ငန်းခွဲကို ဦးစားပေးအစီအစဉ်အဆင့်ဆင့်ဖြင့် ကျေးရွာသူ၊ ကျေးရွာသားများကြားတွင် ရွေးချယ် ခဲ့ကြသည်။

သဲကမ်းထောင်းကျေးရွာအတွက် အဓိကလိုအပ်သော စီမံကိန်းလုပ်ငန်းခွဲမှာ စိမ့်စမ်းရေးသွယ်တန်းခြင်း လုပ်ငန်းဖြစ်ပြီး အမျိုးသမီးအဖွဲ့၊ အမျိုးသားများအဖွဲ့နှစ်ဖွဲ့လုံးမှ ဦးစားပေးရွေးချယ်ခဲ့သော စီမံကိန်းလုပ်ငန်းခွဲ ဖြစ်သည်။

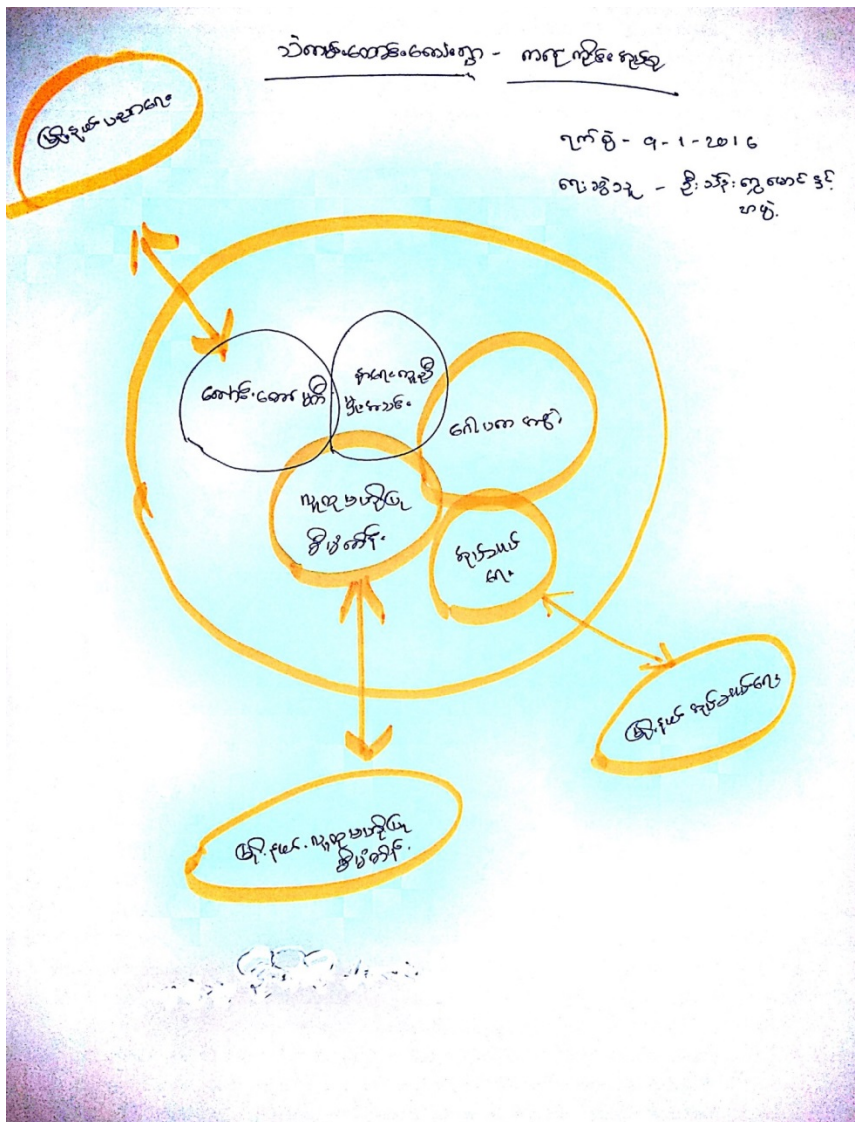
၁၂။ ပြဿနာသစ်ပင်



၁၃။ ပြဿနာသစ်ပင်သုံးသပ်ချက်

သဲကမ်းထောင်းကျေးရွာသည် ရေငန်ရောက်သောဒေသဖြစ်သောကြောင့် နွေ၊ ဆောင်းရာသီတွင် သောက်သုံးရေ ရရှိရန်ခက်ခဲနေပါသည်။ မိုးရာသီတွင် ရေရရှိမှု ဖူလုံသော်လည်းအခြားရာသီများတွင် ရွာသူ၊ ရွာသားများ အတွက် ခက်ခဲပါသည်။ ရွာနီးနားတွင်ရှိသောချောင်းဘေးတွင် လက်ယက်တွင်းတူး၍ ရသော်လည်း ကျန်းမာရေးအတွက် မကောင်းသောကြောင့် သန့်ရှင်းလတ်ဆက်သော ရေရရှိရန် လိုအပ်လျှက်ရှိပါသည်။ ကျေးရွာဖွံ့ဖြိုးရေးလုပ်ငန်းများကို လုပ်ဆောင်ရန်အတွက် လူထုပဟိုပြုစီမံကိန်းတခုမှ လွဲ၍ အခြားသော စီမံကိန်းများလည်း မရှိသောကြောင့် လူထုပဟိုပြု စီမံကိန်းတွင် စိမ့်စမ်းရေသွယ်တန်းခြင်း လုပ်ငန်းကို တင်ပြခြင်းဖြစ်ပါသည်။

၁၄။ အဖွဲ့အစည်းများချိတ်ဆက်မှုပြဇယား



၁၅။ အဖွဲ့အစည်းများချိတ်ဆက်မှုပြုဖွယ်ကားသုံးသပ်ချက်

သဲကမ်းထောင်းကျေးရွာအတွင်းရှိနေသော လူမှုအဖွဲ့အစည်းများမှာ ကျေးရွာအုပ်ချုပ်ရေးအဖွဲ့၊ ရပ်မိရပ်ဖ အဖွဲ့၊ ကျောင်းကော်မတီ၊ လူပျိုအပျိုအဖွဲ့၊ လူထုဗဟိုပြုစီမံကိန်းစသော အဖွဲ့အစည်းများရှိသည်။ ကျေးရွာ ဖွံ့ဖြိုးတိုးတက်ရေးအတွက် ယခင်ကကျေးရွာအုပ်ချုပ်ရေးအဖွဲ့နှင့် ရပ်မိရပ်ဖအဖွဲ့အဖွဲ့များကဦးဆောင်ကာ မြို့နယ်အဆင့်နှင့် ချိတ်ဆက်ကာ လုပ်ကိုင်ခဲ့ကြသော်လည်း ယခုအခါလူထုဗဟိုပြု စီမံကိန်းကော်မတီ သည်လည်း ကျေးရွာဖွံ့ဖြိုးရေးလုပ်ငန်းများအတွက် မြို့နယ်လူထုဗဟိုပြုစီမံကိန်းရုံးနှင့် ချိတ်ဆက်ကာ လုပ်ဆောင်လာခဲ့ပေသည်။ ရပ်မိရပ်ဖအဖွဲ့နှင့် ကျေးရွာအုပ်ချုပ်ရေးအဖွဲ့ဝင်တို့မှလည်း ကျေးရွာ၏ဖွံ့ဖြိုးတိုး တက်ရေးအတွက် လူထုဗဟိုပြု စီမံကိန်းကော်မတီများနှင့် ပူးပေါင်းကာ လုပ်ဆောင်လာကြသည်။

၁၆။ လူမှုစီးပွားအဆင့်သတ်မှတ်ခြင်းဇယား

ကျေးရွာအမည် - သဲကမ်းတောင်		ကျေးရွာရှိအိမ်ထောင်စုများအား ဥစ္စာနေ ပိုင်ဆိုင်မှုအလွှာခွဲခြားခြင်း			ရက်စွဲ - ၇.၁.၂၀၁၆
စဉ်	စံနှုန်းသတ်မှတ်ချက်များ	ချမ်းသာ/ပြည့်စုံ	အလယ်အလတ်	နွမ်းပါး	မသန်စွမ်း
	အမည်	ဦးသန်းရွှေစောင်	ဦးစောင်မြင့်ချေ	ဦးစောင်လှ	
၁	အိမ်အခြေအနေ	၁၃၄ ဖြူး / ပျဉ်စီ	၈၃ ဖြူး / ပျဉ်စီ	၅၃ ဖြူး / ဝါးက	
၂	လယ်ယာခြံမြေ ပိုင်ဆိုင်မှု	၁၅ ဧက	၁၀ ဧက	၅ ဧက	
၃	ကျွဲနွားတိရိစ္ဆာန် ပိုင်ဆိုင်မှု	နွား ၀၈ ဇွန် ၁၀ ၅ ၁၀	နွား ၈ ဇွန် ၈ ၈	နွား ၂	
၄	စက်ပစ္စည်းကိရိယာ	ဆိုင်ကယ် ၁ စက်လှေ ၂	ဆိုင်ကယ် ၁ စက်လှေ ၁	စက်လှေ ၁	
၅	နစ်ပတ်လည်ခန့်မှန်းဝင်ငွေ (ပျမ်းမျှ)	၁၁၃၅ - ၃၀	၁၁၃၅ - ၂၀	၁၅ ၁၁၃၅	
၆	ဝမ်းစာဖူလုံမှု အခြေအနေ	ဖိုလျှံ	အသင့် ဟစာငို	ရေစား	
၇	အခြားပိုင်ဆိုင်မှုများ				

၁၇။ လူမှုစီးပွားအဆင့်သတ်မှတ်ခြင်းဇယားသုံးသပ်ချက်

သဲကမ်းတောင်ကျေးရွာတွင် အချမ်းသာ၊ အပြည့်စုံအိမ်ထောင်စု(၂) စုရှိပြီး၊ အလယ် အလတ်တန်းစား မိသားစု (၃၀) စုရှိကာ အနွမ်းပါးဆုံးအဆင့် အိမ်ထောင်စု (၄) စုရှိပါသည်။

အချမ်းသာဆုံးအိမ်ထောင်စုသည် ပျဉ်ထောင်၊ သွပ်မိုးအိမ်ကိုပိုင်ဆိုင်ကြပြီး၊ ဥယျာဉ်(၅) ဧက၊ တောင်ယာ လယ်မြေ (၁၀) ဧက၊ နွား၊ ဝက်များ ပိုင်ဆိုင်ကြသည်။ ဆန်စက်၊ စက်လှေ စသည်တို့ကိုလည်း

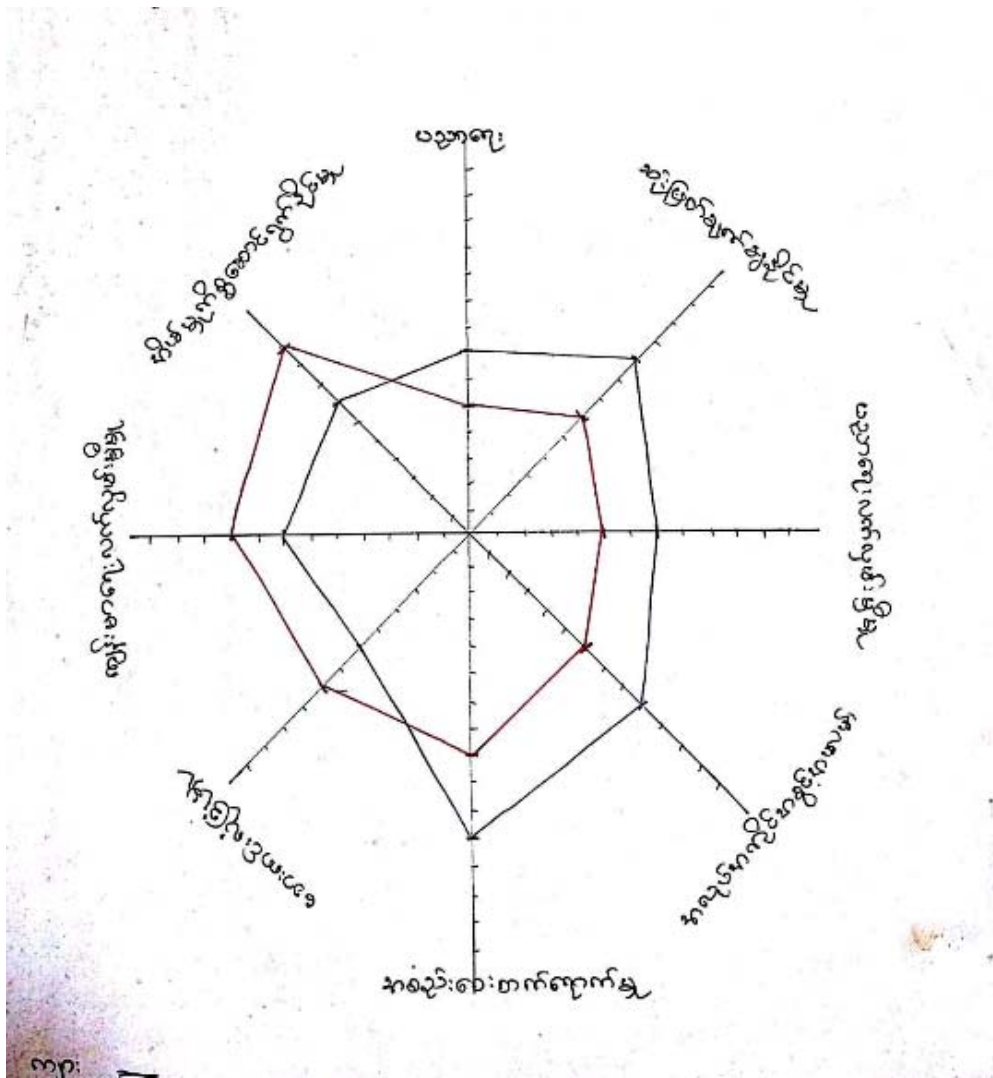
ပိုင်ဆိုင်ကြကာ တစ်နှစ်ဝင်ငွေသိန်း ကျပ် (၅၀) သိန်းခန့်ရှိကြသည်။ ဆန်စပါးဝမ်းစာ တစ်နှစ်ပတ်လုံး စားသုံးရန် ဖူလုံမှုရှိသည်။ ပိုလျှံကြသည်။

အလယ်အလတ်တန်းစားအိမ်ထောင်စုများ မှာ ဝါးကာ၊ သွပ်မိုးအိမ်ရှိကြသည်ဥယျဉ်မရှိ၊ တောင်ယာလယ်မြေ (၂) ဧကခန့်ပိုင်ဆိုင်ကြသည်။ တစ်နှစ်ဝင်ငွေသိန်း ကျပ် (၂၅) သိန်းခန့်ရှိကြသည်။ ဆန်စပါးဝမ်းစာ တစ်နှစ်ပတ်လုံးစားသုံးရန် ဖူလုံမှုရှိသည်။ မပိုလျှံပေ။

နွမ်းပါးသောအိမ်ထောင်စုများမှာ ဝါးကာ၊သက်ကယ်မိုးအိမ်ရှိကြသည်။ ဥယျဉ် (၃) ဧက၊ တောင်ယာလယ်မြေ (၅) ဧက၊နွား၊ဝက်အနည်းငယ် စသည်တို့ပိုင်ဆိုင်ကြသည်။ တစ်လခန့်လောက်သာဝင်ငွေကောင်းသည်။ တစ်နှစ်ဝင်ငွေသိန်း ကျပ် (၅) သိန်းခန့်ရှိကြသည်။ ဆန်စပါးဝမ်းစာ တစ်နှစ်ပတ်လုံးစားသုံးရန် ဖူလုံမှုမရှိသည်။ လက်လုပ် လက်စား ကျပန်းလုပ်ကိုင်စားသောက်ကြရသည်။

သဲကမ်းထောင်းကျေးရွာရှိ လူအများစုမှာ အလယ်အလတ်အဆင့်ရှိသော တောင်သူလယ်သမားများသည့် ကျေးရွာတစ်ရွာဖြစ်သည်။ ငွေကြေးချမ်းသာကြွယ်ဝမှုနည်းပါးကြသည်။

၁၈။ ကျား/ မရေးရာ ပင့်ကူအိမ်



၁၉။ ကျား/ မရေးရာ ပင့်ကူအိမ်သုံးသပ်ချက်

ကျား/မရေးရာပင့်ကူအိမ်ဇယားအရ သဲကမ်းထောင်းကျေးရွာရှိ အမျိုးသားနှင့် အမျိုးသမီးတို့၏ ဝင်ငွေရရှိမှု၊ ဆုံးဖြတ်ချက်ချနိုင်မှု၊ ပညာရေးလက်လှမ်းမီမှု၊ အလုပ်အကိုင်အခွင့်အလမ်း၊ အစည်းအဝေးတက်ရောက်မှု၊ ဘေးအန္တရာယ်ကင်းရှင်းလုံခြုံမှု၊ ကျန်းမာရေးပြုစောင့်ရှောက်မှု၊ လက်လှမ်းမီနိုင်မှု၊ အိမ်မှကိစ္စဆောင်ရွက်မှု စသည့် အချက်များကို နှိုင်းယှဉ်လေ့လာသုံးသပ်ကြည့်ရာတွင် အမျိုးသမီးများသည် အိမ်မှကိစ္စဆောင်ရွက်မှု တစ်ခုတည်းကိုသာ ဆောင်ရွက်မှု သာလွန်သော်လည်း ဝင်ငွေရရှိမှု၊ ဆုံးဖြတ်ချက်ချနိုင်မှု၊ ပညာရေးလက်လှမ်းမီမှု၊ အလုပ်အကိုင်အခွင့်အလမ်း၊ အစည်းအဝေးတက်ရောက်မှု၊ ဘေးအန္တရာယ်ကင်းရှင်းလုံခြုံမှု၊ ကျန်းမာရေးလက်လှမ်းမီမှုတို့တွင် အမျိုးသားများလောက် အခွင့်အရေးပြည့်ပြည့်ဝဝရရှိနိုင်သေးကြောင်း သုံးသပ်တွေ့ရှိရပါသည်။

၂၀၊ ကော်မတီဝင်များရွေးချယ်ခြင်းနှင့် ကျေးရွာဖွံ့ဖြိုးရေးအစီအစဉ်ဆောင်ရွက်မှုမှတ်တမ်းခါတ်ပုံများ



၂၁။ ကျေးရွာအချက်အလက် (ပုံစံ-၁)

ပုံစံ - ၀ - ၁ ကျေးရွာအခြေခံအချက်အလက်များ (Form PC 1)

လယ်ဥယျာဉ်များ၊ ကျေးရွာတစ်ရွာသို့ ပထမဆုံးမိတ်ဆက်ခရီး သွားရောက်သောအခါ လူထုစည်းရုံးရေးများသည် ကျေးရွာ ခေါင်းဆောင်များအား ကျေးရွာအချက်အလက်များကို မေတ္တာရပ်ခံ၍ တောင်းခံရသည်။ ဤအချက်အလက်များကို စီမံကိန်း မိတ်ဆက်အစည်းဝေးမတိုင်မီတောင်းခံရမည်။ စီမံကိန်းမိတ်ဆက်အစည်းဝေးတွင် လူထုစည်းရုံးရေးများသည် ဤအချက်အလက် များအား စစ်ဆေးပြီး မှန်ကန်အောင်ပြုလုပ်ရမည်။ ပြီးနောက်တွင် လူထုစည်းရုံးရေးမှူးမှ သတင်းအချက်အလက်ထံသို့ Tablets မှ တဆင့် ဖြည့်သွင်းရမည်။

ကျေးရွာအုပ်ချုပ်ရေးမှူး အမည် ဦးသန်းအောင်	ကျေးရွာအုပ်ချုပ်ရေးမှူး၏ ဝန်နံပါတ် ၀၅ - ၄၆၇၂၇၇ ၇၆၄	လူထုစည်းရုံးရေးမှူး၏ အမည် ဦးချစ်လှိုင်
ပြည်နယ်တိုင်းအောက်ကြီးစုနှင့် မြို့နယ် အကြောင်း	ကျေးရွာအုပ်စု ကမ္ဘာကြီး	ကျေးရွာ သ က ဖ ရှေးကောင်း

လူမျိုးစု	အိမ်ထောင်စုအရေအတွက်	ကိုးကွယ်သည့်ဘာသာ	အိမ်ထောင်စုအရေအတွက်
လူမျိုးစု (၁) - ချစ်မြင့်	၈၃	ဘာသာ (၁) - ဗုဒ္ဓ	၈၃
လူမျိုးစု (၂) - ချစ်မြင့်	၁	ဘာသာ (၂) - ဗုဒ္ဓ	၁
လူမျိုးစု (၃) -----		ဘာသာ (၃) -----	
လူမျိုးစုရော -----		ဘာသာရော -----	
	အရေအတွက်		
မသန်စွမ်းသူများ	၁	ဗုဒ္ဓ	၁
သက်ကြီးရွယ်အိုများ (၆၅ နှစ် နှင့် အထက်)	၄	ဗုဒ္ဓ	၄
စစ်ဘေးရှောင်	-		

	အမျိုးသား (အရေအတွက်)	အမျိုးသမီး (အရေအတွက်)
လူဦးရေ		
လူမျိုးစု (၁) - ချစ်မြင့်	၁၅၅	၁၄၆
လူမျိုးစု (၂) - ချစ်မြင့်	၂	၄
လူမျိုးစု (၃) -----		
အိမ်ထောင်ဦးစီး	၈၂	၂

(ခ) အခြေခံအောက်အဖွဲ့ အသုံးအဆောင်များ

တောင်ကျောင်း	အမှတ် ခြံစံပါ	ကျန်းမာရေး	အမှတ် ခြံစံပါ	ဘာသာရေး အဆောက် အအုံများ	အမှတ် ခြံစံပါ
အထက်တန်းကျောင်း	<input type="checkbox"/>	ဆေးရုံ	<input type="checkbox"/>	စေတီ	<input checked="" type="checkbox"/>
အလယ်တန်းကျောင်း	<input type="checkbox"/>	ကျန်းမာရေးဌာန	<input type="checkbox"/>	ဘုန်းကြီးကျောင်း	<input checked="" type="checkbox"/>
မူလတန်းကျောင်း	<input checked="" type="checkbox"/>	ကျန်းမာရေးဌာနခွဲ	<input type="checkbox"/>	ဟိန္ဒူဘုရားကျောင်း	<input type="checkbox"/>
မူကြိုကျောင်း	<input type="checkbox"/>	ဆေးပေးခန်း	<input type="checkbox"/>	ခရစ်ယာန်ကျောင်း	<input type="checkbox"/>
အခြား	<input type="checkbox"/>	အခြား	<input type="checkbox"/>	ဗလီ	<input type="checkbox"/>
				အခြား	<input type="checkbox"/>

၂၁။ ကျေးရွာအချက်အလက် (ပုံစံ-၁)

ရှောက်ခြုံကျေးရွာသည် ရေငန်ရောက်သောဒေသဖြစ်သောကြောင့် နွေ၊ ဆောင်းရာသီတွင် သောက်သုံးရေ ရရှိရန်ခက်ခဲနေပါသည်။ မိုးရာသီတွင် ရေရရှိမှု ဖူလုံသော်လည်းအခြားရာသီများတွင် ရွာသူ၊ ရွာသားများ အတွက် ခက်ခဲပါသည်။ ရွာနီးနားတွင်ရှိသောချောင်းဘေးတွင် လက်ယက်တွင်းတူး၍ ရသော်လည်း ကျန်းမာရေးအတွက် မကောင်းသောကြောင့် သန့်ရှင်းလတ်ဆတ်သောရေလိုအပ်လျှက်ရှိပါသည်။ ထို့အပြင် ကျေးရွာမှ ကိုယ်ထူကိုယ်ထလုပ်ငန်းများတွင် စည်းလုံးညီညွတ်မှုမရှိခြင်း၊ ဒေသနှင့်ကိုက်ညီသော အလုပ်များ နည်းပါးခြင်း၊ အစိုးရနှင့် အဖွဲ့အစည်းများမှ ကူညီထောက်ပံ့မှု နည်းပါးလျှက်ရှိပါသည်။

ပုံစံ - ၈ - ၁ ကျေးရွာအခြေခံအချက်အလက်များ (Form PC 1)

လယ်ဉာဏ်ကျွမ်းကျင်မှု ကျေးရွာတစ်ရွာသို့ ပထမဆုံးပိတ်ဆက်ခရီး သွားရောက်သောအခါ လူထုစည်းရုံးရေးမှူးသည် ကျေးရွာ ခေါင်းဆောင်များအား ကျေးရွာအချက်အလက်များကို မေတ္တာရပ်ခံ၍ တောင်းခံရသည်။ ဤအချက်အလက်များကို စီမံကိန်း ပိတ်ဆက်အစည်းဝေးမတိုင်မီတောင်းခံရမည်။ စီမံကိန်းပိတ်ဆက်အစည်းဝေးတွင် လူထုစည်းရုံးရေးမှူးသည် ဤအချက်အလက် များအား စစ်ဆေးပြီး မှန်ကန်အောင်ပြုလုပ်ရမည်။ ပြီးနောက်တွင် လူထုစည်းရုံးရေးမှူးမှ သတင်းအချက်အလက်ထံသို့ Tablets မှ တဆင့် ပြည့်သွင်းရမည်။

ကျေးရွာအုပ်ချုပ်ရေးမှူး အမည် ဦးသိန်းအောင်	ကျေးရွာအုပ်ချုပ်ရေးမှူး၏ ဝန်ထုပ်ထုပ် ၇၁ - ၄၆၇ ၇၇၃ ၇၆၄	လူထုစည်းရုံးရေးမှူး၏ အမည် ဦးအောင်ကျော်
ပြည်နယ်တိုင်းအစောကြီးရုံး ဦးစီးရုံး	မြို့နယ် အကြီး အကြီး	ကျေးရွာအုပ်စု ကြီးကြီး ကျေးရွာ ၁၂ ကြီးကြီး

လူမျိုးစု	အိမ်ထောင်စုအရေအတွက်	ကိုးကွယ်သည့်ဘာသာ	အိမ်ထောင်စုအရေအတွက်
လူမျိုးစု (၁) - မြန်မာ	၈၃	ဘာသာ (၁) - မြန်မာ	၈၃
လူမျိုးစု (၂) - ဗမာ	၁	ဘာသာ (၂) - မြန်မာ	၁
လူမျိုးစု (၃) -		ဘာသာ (၃) -	
လူမျိုးစုရော -		ဘာသာရော -	
	အရေအတွက်		
မသန်စွမ်းသူများ	၁	၈၃	၁
သက်ကြီးရွယ်အိုများ (၆၅ နှစ် နှင့် အထက်)	၄	၈၃	၄
စစ်ဘေးရှောင်	-		

	အမျိုးသား (အရေအတွက်)	အမျိုးသမီး (အရေအတွက်)
လူဦးရေ		
လူမျိုးစု (၁) - မြန်မာ	၁၅၅	၁၄၆
လူမျိုးစု (၂) - ဗမာ	၂	၁
လူမျိုးစု (၃) -		
အိမ်ထောင်စုဦးစီး	၈၂	၂

(၈) အခြေခံအဆောက်အအုံ အသုံးအဆောင်များ

စာသင်ကျောင်း	အမှတ် ခြံပိ	ကျန်းမာရေး	အမှတ် ခြံပိ	ဘာသာရေး အဆောက် အအုံများ	အမှတ် ခြံပိ
အထက်တန်းကျောင်း	<input type="checkbox"/>	ဆေးရုံ	<input type="checkbox"/>	စေတီ	<input checked="" type="checkbox"/>
အလယ်တန်းကျောင်း	<input type="checkbox"/>	ကျန်းမာရေးဌာန	<input type="checkbox"/>	ဘုန်းကြီးကျောင်း	<input checked="" type="checkbox"/>
မူလတန်းကျောင်း	<input checked="" type="checkbox"/>	ကျန်းမာရေးဌာနခွဲ	<input type="checkbox"/>	ဟိန္ဒူဘုရားကျောင်း	<input type="checkbox"/>
ပုဂံကျောင်း	<input type="checkbox"/>	ဆေးပေးခန်း	<input type="checkbox"/>	ခရစ်ယာန်ကျောင်း	<input type="checkbox"/>
အခြား	<input type="checkbox"/>	အခြား	<input type="checkbox"/>	ဗလီ	<input type="checkbox"/>
				အခြား	<input type="checkbox"/>

ပုံစံ - ၈ - ၁ ကျေးရွာအခြေခံအချက်အလက်များ (Form PC 1)

လယ်ဉာဏ်ကျွမ်းကျင်မှု ကျေးရွာတစ်ရွာသို့ ပထမဆုံးပိတ်ဆက်ခရီး သွားရောက်သောအခါ လူထုစည်းရုံးရေးမှူးသည် ကျေးရွာ ခေါင်းဆောင်များအား ကျေးရွာအချက်အလက်များကို မေတ္တာရပ်ခံ၍ တောင်းခံရသည်။ ဤအချက်အလက်များကို စီမံကိန်း ပိတ်ဆက်အစည်းဝေးမတိုင်မီတောင်းခံရမည်။ စီမံကိန်းပိတ်ဆက်အစည်းဝေးတွင် လူထုစည်းရုံးရေးမှူးသည် ဤအချက်အလက် များအား စစ်ဆေးပြီး မှန်ကန်အောင်ပြုလုပ်ရမည်။ ပြီးနောက်တွင် လူထုစည်းရုံးရေးမှူးမှ သတင်းအချက်အလက်ထံသို့ Tablets မှ တဆင့် ပြည့်သွင်းရမည်။

ကျေးရွာအုပ်ချုပ်ရေးမှူး အမည် ဦးသိန်းအောင်	ကျေးရွာအုပ်ချုပ်ရေးမှူး၏ ဝန်နံပါတ် ၀၁ - ၄၆၇ ၇၇၃ ၇၆၄	လူထုစည်းရုံးရေးမှူး၏ အမည် ဦးအောင်ကျော်
ပြည်နယ်တိုင်းအစောကြီးရုံး ဦးစီးရုံး	မြို့နယ် အကြီး အကြီး	ကျေးရွာအုပ်စု ကမ္ဘာကြီး ကျေးရွာ ၁၂ ကမ္ဘာကြီး

လူမျိုးစု	အိမ်ထောင်စုအရေအတွက်	ကိုးကွယ်သည့်ဘာသာ	အိမ်ထောင်စုအရေအတွက်
လူမျိုးစု (၁) - မြန်မာ	၈၃	ဘာသာ (၁) - မြန်မာ	၈၃
လူမျိုးစု (၂) - ဗမာ	၁	ဘာသာ (၂) - မြန်မာ	၁
လူမျိုးစု (၃) -		ဘာသာ (၃) -	
လူမျိုးစုရော -		ဘာသာရော -	
	အရေအတွက်		
မသန်စွမ်းသူများ	၁	၈၃	၁
သက်ကြီးရွယ်အိုများ (၆၅ နှစ် နှင့် အထက်)	၄	၈၃	၄
စစ်ဘေးရှောင်	-		

	အမျိုးသား (အရေအတွက်)	အမျိုးသမီး (အရေအတွက်)
လူဦးရေ		
လူမျိုးစု (၁) - မြန်မာ	၁၅၅	၁၄၆
လူမျိုးစု (၂) - ဗမာ	၂	၁
လူမျိုးစု (၃) -		
အိမ်ထောင်စုဦးစီး	၈၂	၂

(ခ) အခြေခံအဆောက်အအုံ အသုံးအဆောင်များ

စာသင်ကျောင်း	အမှတ် ခြံပိ	ကျန်းမာရေး	အမှတ် ခြံပိ	ဘာသာရေး အဆောက် အအုံများ	အမှတ် ခြံပိ
အထက်တန်းကျောင်း	<input type="checkbox"/>	ဆေးရုံ	<input type="checkbox"/>	စေတီ	<input checked="" type="checkbox"/>
အလယ်တန်းကျောင်း	<input type="checkbox"/>	ကျန်းမာရေးဌာန	<input type="checkbox"/>	ဘုန်းကြီးကျောင်း	<input checked="" type="checkbox"/>
မူလတန်းကျောင်း	<input checked="" type="checkbox"/>	ကျန်းမာရေးဌာနခွဲ	<input type="checkbox"/>	ဟိန္ဒူဘုရားကျောင်း	<input type="checkbox"/>
ပုဂံကျောင်း	<input type="checkbox"/>	ဆေးပေးခန်း	<input type="checkbox"/>	ခရစ်ယာန်ကျောင်း	<input type="checkbox"/>
အခြား	<input type="checkbox"/>	အခြား	<input type="checkbox"/>	ဗလီ	<input type="checkbox"/>
				အခြား	<input type="checkbox"/>

ပုံစံ - ၈ - ၁ ကျေးရွာအခြေခံအချက်အလက်များ (Form PC 1)

လယ်ဉာဏ်ကျွမ်းကျင်မှု ကျေးရွာတစ်ရွာသို့ ပထမဆုံးပိတ်ဆက်ခရီး သွားရောက်သောအခါ လူထုစည်းရုံးရေးမှူးသည် ကျေးရွာ ခေါင်းဆောင်များအား ကျေးရွာအချက်အလက်များကို မေတ္တာရပ်ခံ၍ တောင်းခံရသည်။ ဤအချက်အလက်များကို စီမံကိန်း ပိတ်ဆက်အစည်းဝေးမတိုင်မီတောင်းခံရမည်။ စီမံကိန်းပိတ်ဆက်အစည်းဝေးတွင် လူထုစည်းရုံးရေးမှူးသည် ဤအချက်အလက် များအား စစ်ဆေးပြီး မှန်ကန်အောင်ပြုလုပ်ရမည်။ ပြီးနောက်တွင် လူထုစည်းရုံးရေးမှူးမှ သတင်းအချက်အလက်ထံသို့ Tablets မှ တဆင့် ပြည့်သွင်းရမည်။

ကျေးရွာအုပ်ချုပ်ရေးမှူး အမည် ဦးသိန်းအောင်	ကျေးရွာအုပ်ချုပ်ရေးမှူး၏ ဝန်နံပါတ် ၀၁ - ၄၆၇ ၇၇၃ ၇၆၄	လူထုစည်းရုံးရေးမှူး၏ အမည် ဦးအောင်ကျော်
ပြည်နယ်တိုင်းအစောကြီးရုံး ဦးစီးရုံး	မြို့နယ် အကြီး အကြီး	ကျေးရွာအုပ်စု ကမ္ဘာကြီး ကျေးရွာ ၁၂ ကမ္ဘာကြီး

ကျေးရွာ ၁၂ ကမ္ဘာကြီး

လူမျိုးစု	အိမ်ထောင်စုအရေအတွက်	ကိုးကွယ်သည့်ဘာသာ	အိမ်ထောင်စုအရေအတွက်
လူမျိုးစု (၁) - မြန်မာ	၈၃	ဘာသာ (၁) - မြန်မာ	၈၃
လူမျိုးစု (၂) - ဗမာ	၁	ဘာသာ (၂) - မြန်မာ	၁
လူမျိုးစု (၃) -		ဘာသာ (၃) -	
လူမျိုးစုရော -		ဘာသာရော -	
	အရေအတွက်		
မသန်စွမ်းသူများ	၁	၈၃	၁
သက်ကြီးရွယ်အိုများ (၆၅ နှစ် နှင့် အထက်)	၄	၈၃	၄
စစ်ဘေးရှောင်	-		

	အမျိုးသား (အရေအတွက်)	အမျိုးသမီး (အရေအတွက်)
လူဦးရေ		
လူမျိုးစု (၁) - မြန်မာ	၁၅၅	၁၄၆
လူမျိုးစု (၂) - ဗမာ	၂	၁
လူမျိုးစု (၃) -		
အိမ်ထောင်စုဦးစီး	၈၂	၂

(၈) အခြေခံအဆောက်အအုံ အသုံးအဆောင်များ

စာသင်ကျောင်း	အမှတ် ခြံပိ	ကျန်းမာရေး	အမှတ် ခြံပိ	ဘာသာရေး အဆောက် အအုံများ	အမှတ် ခြံပိ
အထက်တန်းကျောင်း	<input type="checkbox"/>	ဆေးရုံ	<input type="checkbox"/>	စေတီ	<input checked="" type="checkbox"/>
အလယ်တန်းကျောင်း	<input type="checkbox"/>	ကျန်းမာရေးဌာန	<input type="checkbox"/>	ဘုန်းကြီးကျောင်း	<input checked="" type="checkbox"/>
မူလတန်းကျောင်း	<input checked="" type="checkbox"/>	ကျန်းမာရေးဌာနခွဲ	<input type="checkbox"/>	ဟိန္ဒူဘုရားကျောင်း	<input type="checkbox"/>
ပုဂံကျောင်း	<input type="checkbox"/>	ဆေးပေးခန်း	<input type="checkbox"/>	ခရစ်ယာန်ကျောင်း	<input type="checkbox"/>
အခြား	<input type="checkbox"/>	အခြား	<input type="checkbox"/>	ဗလီ	<input type="checkbox"/>
				အခြား	<input type="checkbox"/>

(ဂ) ကျွမ်းကျင်သူများမှတ်တမ်း (ကျေးရွာတွင်နေထိုင်သော သို့မဟုတ် တခြားရွာမှလာရောက်သော ကျွမ်းကျင်သူများ)

(ဝ) စာသင်ကျောင်း			(၂) ကျန်းမာရေး			(၃) လက်မှုပညာရှင်		
	ရွာတွင်နေထိုင်သူ	အခြားရွာမှလာသူ		ရွာတွင်ထိုင်နေသူ	အခြားရွာမှလာသူ		ရွာတွင်နေထိုင်သူ	အခြားရွာမှလာသူ
မူလတန်းပြဆရာ/မ	<input type="checkbox"/>	<input checked="" type="checkbox"/>	ဆရာဝန်	<input type="checkbox"/>	<input type="checkbox"/>	လက်သမား	<input checked="" type="checkbox"/>	<input type="checkbox"/>
အထက်တန်းပြဆရာ/မ	<input type="checkbox"/>	<input type="checkbox"/>	လက်ထောက်ကျန်းမာရေးပျူ	<input type="checkbox"/>	<input type="checkbox"/>	ပန်းရံ	<input type="checkbox"/>	<input type="checkbox"/>
အလယ်တန်းပြဆရာ/မ	<input type="checkbox"/>	<input type="checkbox"/>	အမျိုးသမီးကျန်းမာရေးဆရာမ	<input checked="" type="checkbox"/>	<input checked="" type="checkbox"/>	လျှပ်စစ်ကျွမ်းကျင်ပီးသမား	<input checked="" type="checkbox"/>	<input type="checkbox"/>
မူကြိုဆရာ/မ	<input type="checkbox"/>	<input type="checkbox"/>	သားဖွားဆရာမ	<input type="checkbox"/>	<input type="checkbox"/>	ရေပိုက်သွယ်သူ	<input type="checkbox"/>	<input type="checkbox"/>
အခြား	<input type="checkbox"/>	<input type="checkbox"/>	ပြည်သူ့ကျန်းမာရေးလုံ	<input type="checkbox"/>	<input type="checkbox"/>	စက်ပြင်ဆရာ	<input checked="" type="checkbox"/>	<input type="checkbox"/>
မှတ်ချက်			မှတ်ချက်			မှတ်ချက်		

(ဃ) ကျေးရွာသို့ ရောက်ရှိနိုင်သည့် လမ်းအခြေအနေ / ကျေးရွာတစ်ရွာသည် ၎င်း၏ ကျေးရွာအုပ်စုနှင့် ဆက်သွယ်ထားသော လမ်းအခြေအနေ (အောက်ပါတို့ကိုပိုင်းပါ)

ကျောက်ကြမ်းလမ်း: ကတ္တရာလမ်း: ကွန်ကရစ်လမ်း: မော်တော်ဆိုင်ကယ်လမ်း:
 ကျောက်ခင်းလမ်း: မြေသားလမ်း လူသွားလမ်း: အခြား: _____

(င) ကျေးရွာဖွံ့ဖြိုးမှုစီမံချက်

(၁) လူထုပဟိုပြုစီမံကိန်းမစတင်မီ ဤကျေးရွာတွင်ကျေးရွာဖွံ့ဖြိုးမှု စီမံချက်ရှိခဲ့ပါသလား? ပိုင်းပါ
 ရှိပါသည်/မရှိပါ/မသိပါ

(၂) ရှိခဲ့ပါလျှင် ဤစီမံချက်ကို မည်သည့် ခုနှစ်တွင်ပြင်ဆင်ခဲ့ပါသနည်း? နှစ်-----/မသိပါ

(၃) ဤစီမံချက်ကို မြို့နယ်မှအတည်ပြုခဲ့ပါသလား? ပြုခဲ့ပါသည်/မပြုခဲ့ပါ /မသိပါ

(စ) ဓရိအကွာအဝေး

(၁) ဤကျေးရွာ၏ပဟိုမှ ၎င်းကျေးရွာအုပ်စု၏ပဟိုအထိ ဓရိပိုင်မည်မျှကွာဝေးသနည်း? ပိုင်---၆---/မသိပါ

(၂) ဤကျေးရွာမှ ၎င်းကျေးရွာအုပ်စုပဟိုအထိ သွားလာရာတွင်ကြာမြင့်သည့်အချိန်။

ခြောက်သွေ့ရာသီတွင်ကြာချိန်-----၄ နှစ် ထော်လာဂျီ/မော်တော်ဆိုင်ကယ်/ခြေလျှင်/လား/မော်တော်ဘုတ်/
 အခြား: -----

မိုးရာသီတွင်ကြာချိန်-----၇ နှစ် ထော်လာဂျီ/မော်တော်ဆိုင်ကယ်/ခြေလျှင်/လား/မော်တော်ဘုတ်/
 အခြား: -----

(ဆ) ပတ်ဝန်းကျင်ဆိုင်ရာ သဘာဝဘေးအန္တရာယ်

ဤကျေးရွာတွင် ရေကြီးခြင်းကဲ့သို့ သဘာဝဘေးအန္တရာယ်ကျရောက်ဖူးခြင်း ရှိပါသလား။
 မရှိပါ ရှိပါသည် ရှိလျှင်ဖော်ပြပါ -----၂၀၁၅ / ၂၀၁၆

ယ။ လူထုစီမံကိန်း၏ လာမည့် (၃) နှစ်အတွက်အကျိုးမဝင်သော ဦးစားပေး ဖွံ့ဖြိုးတိုးတက်မှု လုပ်ငန်း အစီအစဉ်များအားဖော်ပြပါ။

အဆင့်	ကျေးရွာအတွက် ဦးစားပေး ဖွံ့ဖြိုး တိုးတက်မှု လုပ်ငန်းစဉ်များ	အဆိုပြုသူ (အမျိုးသားများ/ အမျိုးသမီးများ/အမျိုးသား+ အမျိုးသမီး)	အခန်းကဏ္ဍ
၁	ဆိပ်ခဲတံတား တိုးချဲ့	ဗမာမျိုးသား + အမျိုးသမီး	
၂	ရွာတွင်းရွှေ့ကုန်လမ်း	။	
၃			
၄			
၅			

ဥက္ကဋ္ဌ၊ ကျေးရွာစီမံကိန်းအထောက်အကူပြုကော်မတီမှ အတည်ပြုသည်။

အမည် ----- ဦးခင်မောင်ကျင် ----- လက်မှတ် ----- [Signature] ----- နေ့စွဲ ၁၂-၁၂-၂၀၁၆ -----

ပုံစံ - ၀ - ၂ - စီမံကိန်းစက်ဝန်းအချိန်ဇယား (PC 2)

ကမ္ဘာ့ဘဏ်မှ ဘက်ဆိုင်ရာလုပ်ထုတ်ပေးရမည့်အချိန်များ/လက်ထောက်ကူညီပညာကူညီပညာများများ စီမံကိန်းစက်ဝန်းအဆင့်တစ်ခုစီဖြစ်စေရမည်။ ကျေးရွာနှင့် ကျေးရွာအုပ်စုအတွက် ဤပုံစံကို ဖြည့်သွင်းရမည်။

စည်းရုံးရေးမှူး/ဝန်ထမ်း အမည် ဦးရွှေ ၁၇၂၇၂

နေ့စွဲ ၂၀.၁၂.၂၀၁၆ စက်ဝန်းအားအမှတ်ပြုပါ စက်ဝန်း (၄) စက်ဝန်း (၁) စက်ဝန်း (၂) စက်ဝန်း (၃)

ဖြည့်နယ်/တိုင်း ၇၂ မြို့နယ် ၈၂ ကျေးရွာအုပ်စု ၈၂၀၆၂၂ ကျေးရွာ ၈၂၀၆၂၂၀၁၇

စီမံကိန်းအဆင့်များ	နေ့စွဲ		အစည်းအဝေးအတွက်ရောက်သူအရေအတွက်			
	စတင်သည့်နေ့	ပြီးဆုံးသည့်နေ့	အချိုးသား	အချိုးသမီး	ဒီမိုကရေစီ	လူမျိုးစုတက်ရောက်သူ အရေအတွက် နှင့် လူမျိုးစုအမည်
၀၁ ကျေးရွာစီမံကိန်း မိတ်ဆက်အစည်းအဝေး	၂၀.၁၂.၂၀	၂၀.၁၂.၂၀	၃၀	၄၉	၆၈	၇၂ ၇၂ ၇၂ ၇၂ ၇၂
၀၂ ကျေးရွာဖွံ့ဖြိုးရေး စီမံကိန်းရေးဆွဲခြင်း အစည်းအဝေး	၂၀.၁၂.၂၀	၂၀.၁၂.၂၀	၃၀	၄၉	၆၈	၇၂ ၇၂ ၇၂ ၇၂ ၇၂
၀၃ ကျေးရွာအုပ်စု လုပ်ငန်းဆုံးဖြတ်ချက်ချသည့် အစည်းအဝေး	၂၀.၁၂.၂၀	၂၀.၁၂.၂၀	၃၀	၄၉	၆၈	၇၂ ၇၂ ၇၂ ၇၂ ၇၂
၀၄ မြို့နယ်အဆင့် စီမံကိန်းရေးဆွဲရေး နှင့် အကောင်အထည်ဖော်ရေးကော်မတီ၏ စီမံကိန်း သုံးသပ်မှု အစည်းအဝေး			မလို	မလို	မလို	မလို
၀၅ မြို့နယ် စီမံကိန်းရေးဆွဲရေး နှင့် အကောင်အထည်ဖော်ရေး ကော်မတီ၏ဆုံးဖြတ်ချက် ချသည့် အစည်းအဝေး						
၀၆ စီမံကိန်းလုပ်ငန်းခွဲစီမံချက်ရေးဆွဲခြင်း အစည်းအဝေး						
၀၇ စီမံကိန်းလုပ်ငန်း အကောင်အထည်ဖော် ရေးဆွဲအစဉ် ရေးဆွဲခြင်း						

၂။ စီမံကိန်းစက်ဝန်းအချိန်ဇယား (ပုံစံ-၂)

၂၂။ စီမံကိန်းစက်ဝန်းအချိန်ဇယား (ပုံစံ-၂)

၆. ဥပဒေပြုစာရင်းအကျဉ်းချုပ် လျာထားစာစီမံခန့်ခွဲခြင်း									
၇. ငှက်ခြံ/တိရစ္ဆာန်စာစီမံခန့်ခွဲခြင်း									
၈. စီမံကိန်းလုပ်ငန်းခွဲ တိုးတက်မှု စောင့်ကြည့်လေ့လာစာစီမံခန့်ခွဲခြင်း									
၉. အစည်းအဝေး ပတ်ဝန်းကျင်									
၁၀. အစည်းအဝေး ခုတ်ယူစာစီမံခန့်ခွဲခြင်း									
၁၁. အစည်းအဝေး တက်ယူစာစီမံခန့်ခွဲခြင်း									
၁၂. စီမံကိန်းလုပ်ငန်းခွဲ အပြီးသတ်စီမံခန့်ခွဲခြင်း									
၁၃. လူထုစာစီမံခန့်ခွဲခြင်း									

၂၃။ ကျေးရွာဖွံ့ဖြိုးရေးဦးစားပေးအစီအစဉ် (ပုံစံ-၃)



ပုံစံ - ၈ - ၃ ကျေးရွာဖွံ့ဖြိုးရေး ဦးစားပေးအစီအစဉ် (Form PC 3)

လမ်းညွှန်ချက် အဆင့်(၃) ကျေးရွာဖွံ့ဖြိုးရေးအစီအစဉ်အပေး ပြီးဆုံးသောအခါ ကျေးရွာပံ့ပိုးမှု အထောက်အကူပြု ကော်မတီသည် လူထုစည်းရုံးရေးမှူးအကူအညီဖြင့် ဤပုံစံကိုပြည့်စုံအောင် ဖြည့်သွင်းရမည်။			
လူထုစည်းရုံးရေးမှူး/ဝန်ထမ်း အမည်		ဦးဦးစံကျော်	
ဇနီး	၁၁.၁၂.၂၀၁၆	စက်ဝန်းအား အမှတ်ခြစ်ပါ (✓) <input type="checkbox"/> စက်ဝန်း(၁)	<input type="checkbox"/> စက်ဝန်း(၂) <input type="checkbox"/> စက်ဝန်း(၃) <input type="checkbox"/> စက်ဝန်း(၄)
ပြည်နယ်/ခရိုင်	ရခိုင်	နယ်၊	ကျေးရွာအုပ်စု ကလေးတိုင်း၊ ကျေးရွာ သဲကမ်းတောင်

က။ အခက်အခဲအတားအဆီးများအားဆွေးနွေးခြင်း - ယခုလက်ရှိအခြေအနေတွင် ဤကျေးရွာဖွံ့ဖြိုးတိုးတက်ရေးအတွက် အဓိက အခက်အခဲအတားအဆီးများသည် မည်သည်များဖြစ်ပါသနည်း။ (အမျိုးသား/သမီး အနည်းဆုံးအခက်အခဲ ၅ ခုစီဖော်ပြပါ)

အမျိုးသား အဖွဲ့မှ တင်ပြသောအခက်အခဲအတားအဆီးများ		အမျိုးသမီး အဖွဲ့မှ တင်ပြသောအခက်အခဲအတားအဆီးများ	
၁	ဧည့်သည်တော် လျော့နည်းခြင်း	၁	သောကသုံးဂျေဂျီ ရန်ခက်ခဲ
၂	ကမ်းခြေအဖွဲ့အား ဂရုစိုက်ခြင်း	၂	အလုပ်အကိုင် များ ပေးကမ်းခြင်း ဂရုစိုက်ခြင်း
၃	ပျက်စီးနေသည့် အဆောက်အအုံများ ပြန်လည်ထူထောင်ခြင်း	၃	မျိုးစေ့များ စိုက်ပျိုးရေး အတွက် မြေသေတ္တာများ ပြင်ဆင်ခြင်း
၄		၄	
၅		၅	

ခ။ မျှော်မှန်းခြင်း - နောင်လာမည့် (၅) နှစ် အတွင်း ကျေးရွာဖွံ့ဖြိုးရေး မျှော်မှန်းလျာထားချက်များအား တင်ပြပါ။

အမျိုးသားအဖွဲ့မှ တင်ပြသောမျှော်မှန်းချက်များ		အမျိုးသမီးအဖွဲ့မှ တင်ပြသောမျှော်မှန်းချက်များ	
၁	ပိတ်စမ်းရေ သွယ်ယာခြင်း	၁	ပိတ်စမ်းရေ သွယ်ယာခြင်း
၂	အိမ်ခြံမြေအား ဆောက်လုပ်ခြင်း	၂	အိမ်ခြံမြေအား ဆောက်လုပ်ခြင်း
၃	ရွာတွင်း ကွန်ကရစ်လမ်းများ ပြင်ဆင်ခြင်း	၃	ရွာတွင်း ကွန်ကရစ် လမ်းများ ပြင်ဆင်ခြင်း
၄		၄	
၅		၅	

ဂ။ လူထုပံ့ပိုးမှုအစီအစဉ် (၃) နှစ်အတွက် အကျိုးစီးပွား ဦးစားပေး ဖွံ့ဖြိုးတိုးတက်မှု လုပ်ငန်း အစီအစဉ်များအားဖော်ပြပါ။

အဆင့်	ကျေးရွာအတွက် ဦးစားပေး ဖွံ့ဖြိုးတိုးတက်မှု လုပ်ငန်းစဉ်များ	အဆိုပြုသူ (အမျိုးသား/အမျိုးသမီး/အမျိုးသား+အမျိုးသမီး)	ခန့်မှန်းကုန်ကျစရိတ်	အကျိုးခံစားခွင့်ရှိသူ ခန့်မှန်းခြေ အရေအတွက်
၁	ပိတ်စမ်းရေ သွယ်ယာခြင်း	အမျိုးသား + အမျိုးသမီး	၄၀၀၀၀၀၀	၃၀၇
၂	အိမ်ခြံမြေအား ဆောက်လုပ်ခြင်း	အမျိုးသား + အမျိုးသမီး		
၃	အိမ်ခြံမြေအား တိုးချဲ့ခြင်း	အမျိုးသား + အမျိုးသမီး	၅၅၀၀၀၀၀	၃၀၇
၄	ရွာတွင်း ကွန်ကရစ်လမ်းများ	အမျိုးသား + အမျိုးသမီး	၆၅၀၀၀၀၀	၃၀၇
၅				

ယ။ လူထုစီမံကိန်း၏ လာမည့် (၃) နှစ်အတွက်အကျိုးမဝင်သော ဦးစားပေး ဖွံ့ဖြိုးတိုးတက်မှု လုပ်ငန်း အစီအစဉ်များအားဖော်ပြပါ။

အစဉ်	ကျေးရွာအတွက် ဦးစားပေး ဖွံ့ဖြိုး တိုးတက်မှု လုပ်ငန်းစဉ်များ	အဆိုပြုသူ (အမျိုးသားများ/ အမျိုးသမီးများ/အမျိုးသား+ အမျိုးသမီး)	အခန်းကဏ္ဍ
၁	ဆိပ်ခဲတံတားတူးချဲ့	ဗမာမျိုးသား + အမျိုးသမီး	
၂	ရွာတွင်းရွှေ့ကုန်လမ်း	။	
၃			
၄			
၅			

ဥက္ကဋ္ဌ၊ ကျေးရွာစီမံကိန်းအထောက်အကူပြုကော်မတီမှ အတည်ပြုသည်။

အမည် ----- ဦးခင်မောင်ကင် ----- လက်မှတ် ----- [Signature] ----- နေ့စွဲ ၁၂-၁၂-၂၀၁၆ -----

၂၄။ ကျေးရွာအုပ်စုစီမံကိန်းလုပ်ငန်းခွဲရွေးချယ်ခြင်း (ပုံစံ-၄)

ပုံစံ - ၈ - ၄ ကျေးရွာအုပ်စုစီမံကိန်းလုပ်ငန်းခွဲရွေးချယ်ခြင်းပုံစံ (Form PC 4)

လမ်းညွှန်ရွက်၊ စီမံကိန်းလုပ်ငန်းခွဲရွေးချယ်မှုအစည်းအဝေးပြီးနောက်တွင် ကျေးရွာအုပ်စုမှ CF/TFတို့၏ အကူအညီရယူ၍ ကျေးရွာစီထောက်ကော်မတီမှ လက်မှတ်ရေးထိုးပြီး အဆိုပါပုံစံအား ပြည့်စုံအောင်ဖြည့်သွင်းရမည်။ ဤပုံစံအား ပြည့်စုံစွာဖြည့်သွင်းပြီးပါက ကျေးရွာအုပ်စုဖွံ့ဖြိုးတိုးတက်ရေးစီမံချက်တွင် TPIC သို့ ဖေးရိုရိန်းအတွက် နောက်ဆက်တွဲအဖြစ် ထားရှိရမည်။ CF မှ ကျေးရွာတစ်ရွာချင်းစီ၏ စီမံကိန်းလုပ်ငန်းခွဲဆိုရာ အချက်အလက်များကို MIS သို့ ထည့်သွင်းရမည်။ (ယခုနှစ်စီမံကိန်းလုပ်ငန်းခွဲ မလုပ်ကိုင်သော ကျေးရွာများ မပါဝင်ပါ။)

ကျေးရွာစည်ရုံးရေးမှူး/ဝန်ထမ်းအမည် ဦးချစ်ကိုကို

နေ့စွဲ ၁၆.၅.၂၀၁၆ စက်ဝန်း(၁)၊ စက်ဝန်း(၂)၊ စက်ဝန်း(၃)၊ စက်ဝန်း(၄)

ပြည်နယ်/တိုင်း ကချင် မြို့နယ် ဗန်း ကျေးရွာအုပ်စု ကလေး

ကျေးရွာအမည်	ဆောင်ရွက်မည့် လုပ်ငန်းများ	အတိုင်းအတာ	ခန့်မှန်း တိုက်ရိုက် အကျိုးစီးပွားခွင့် ရှိသူများ	အဆိုပြုတင်ပြသူ	ခန့်မှန်းကျန်ကျစရိတ်		
					စီမံကိန်းမှ ထည့်ဝင်မှု	ကျေးရွာမှ ထည့်ဝင်မှု	အခြားထည့်ဝင်မှု (ဖော်ပြပါ) ထည့်ဝင်ငွေ အမည်/အဖွဲ့
ကျေးကိုင်း	စိမ်းစမ်းဂေ ခွယ်ကန်ခြင်း	11၂50'	၁၀၀၂	ကဏ္ဍ: စီမံ စီမံ စီမံကျား+၀	၅၅ သိန်း		၅၅ သိန်း
ခွေးချောင်း	စိမ်းစမ်းဂေ ခွယ်ကန်ခြင်း	၂၆၀၀'၊ ၂၀၀၀'၊ ၂၀၀၀'၊ ၂၀၀၀'	၃၇၆	ကဏ္ဍ: စီမံ စီမံ စီမံကျား+၀	၂၅ သိန်း		၂၅ သိန်း
ဆရာမပင်ချောင်း	စစ်စမ်း/စောက	၂၅ x ၅ x ၂၅ မြေ (၂၀' x ၅' x ၅')	၁၅၇	ကဏ္ဍ: စီမံ စီမံ စီမံကျား+၀	၇၆ သိန်း		၇၆ သိန်း
ပုန်းတုန်ချောင်း	ဂေခြင်း	ကျင်း ၂၇၅'၊ ၅၀'၊ ၄၀'၊ ၄၀'	၁၄၀	ကဏ္ဍ: စီမံ စီမံ စီမံကျား+၀	၅၆၄၀၀၀၀		၅၆၄၀၀၀၀
ဆဲကမ်းစောင်း	စိမ်းစမ်းဂေ ခွယ်ကန်ခြင်း	၄၀၀၀'	၃၀၇	ကဏ္ဍ: စီမံ စီမံ စီမံကျား+၀	၈၀ သိန်း		၈၀ သိန်း

ရာထူး ကျေးရွာအုပ်စု စီ/ထောက်ကော်မတီ ဥက္ကဋ္ဌ အမည် လက်မှတ် ရက်စွဲ

ပုံစံ - ၈ - ၄ ကျေးရွာအုပ်စုစီမံကိန်းလုပ်ငန်းခွဲရွေးချယ်ခြင်းပုံစံ (Form PC 4)

လယ်ဥယျာဉ်များ၊ စီမံကိန်းလုပ်ငန်းခွဲရွေးချယ်မှုအစည်းအဝေးပြီးနောက်တွင် ကျေးရွာအုပ်စုမှ CF/TF တို့၏ အကူအညီရယူ၍ ကျေးရွာစီထောက်ကော်မတီမှ လက်မှတ်ရေးထိုးပြီး အဆိုပါပုံစံအား ပြည့်စုံအောင်ဖြည့်သွင်းရမည်။ ဤပုံစံအား ပြည့်စုံစွာဖြည့်သွင်းပြီးပါက ကျေးရွာအုပ်စုမှ ပြီးတိုးတက်ရေးစီမံချက်တွင် TPIC သို့ ပေးပို့ရန်အတွက် နောက်ဆက်တွဲအဖြစ် ထားရှိရမည်။ CF မှ ကျေးရွာတစ်ရွာချင်းစီ၏ စီမံကိန်းလုပ်ငန်းခွဲဆိုင်ရာ အချက်အလက်များကို MIS သို့ ထည့်သွင်းရမည်။ (ယခုနှင့်စီမံကိန်းလုပ်ငန်းခွဲ မလုပ်ကိုင်သော ကျေးရွာများ မပါဝင်ပါ။)

ကျေးရွာစည်းရုံးရေးမှူး/ဝန်ထမ်းအမည် **ဦးချစ်ကိုကို**

နေ့စွဲ **၁၆. ၁၂. ၂၀၁၆** စက်ဝန်းအားအမှတ်ခြစ်ပေးပါ။ (၇) စက်ဝန်း(၁) စက်ဝန်း(၂) စက်ဝန်း(၃) စက်ဝန်း(၄)

ပြည်နယ်/တိုင်း **ကချင်** ပြို့နယ် **ဟင်း** ကျေးရွာအုပ်စု **ကလ ကိုင်း**

ကျေးရွာအမည်	ဆောင်ရွက်မည့် လုပ်ငန်းများ	အတိုင်းအတာ	ခန့်မှန်း တိုက်ရိုက် အကျိုးခံစားခွင့် ရှိသူများ	အဆိုပြုတင်ပြသူ	ခန့်မှန်းကုန်ကျစရိတ်				
					စီမံကိန်းမှ ထည့်ဝင်မှု	ကျေးရွာမှ ထည့်ဝင်မှု	အခြားထည့်ဝင်မှု (ဖော်ပြပါ) ထည့်ဝင်ငွေ အမည်/အဖွဲ့	စုစုပေါင်း	
ဆင်းဦးတိုက်	စေးပေး ၁၇၆' + ၂၅၀၆'	(၅၅' x ၂၅' x ၁၀')	၅၆၉	<input type="checkbox"/> ကျား <input type="checkbox"/> မ <input checked="" type="checkbox"/> ကျား+မ	၃၅၅ သိန်း ၈၅				၃၅၅ သိန်း ၈၅
မရဲချောင်း	စာသစ်ကျောင်း	(၈၅' x ၂၀' x ၁၂')	၁၄၄	<input type="checkbox"/> ကျား <input type="checkbox"/> မ <input checked="" type="checkbox"/> ကျား+မ	၆၀ သိန်း	-	-	-	၆၀ သိန်း
လှိုင်ချောင်း	ရေဖျော်စက် ရေဖြန့်ဖြူးစနစ်	၂၀၀၀'	၆၁၃	<input type="checkbox"/> ကျား <input type="checkbox"/> မ <input checked="" type="checkbox"/> ကျား+မ	၈၅ သိန်း				၈၅ သိန်း
ကျောက်ခွံ	စေးပေး ၁၇၆' + ၂၅၀၆'	(၂၅' x ၂၅' x ၁၂')	၃၀၁	<input type="checkbox"/> ကျား <input type="checkbox"/> မ <input checked="" type="checkbox"/> ကျား+မ	၁၂၀ သိန်း				၁၂၀ သိန်း
				<input type="checkbox"/> ကျား <input type="checkbox"/> မ <input checked="" type="checkbox"/> ကျား+မ					

ရာထူး ကျေးရွာအုပ်စု စီ/ထောက်ကော်မတီ ဥက္ကဋ္ဌ အမည် လက်မှတ် ရက်စွဲ

၂၅။ အစည်းအဝေးမှတ်တမ်းများ

ရက်စွဲ ၁၁.၁၂.၂၀၁၆

သဲကမ်းဆောင်းကျေးရွာ ၊ ကဏ္ဍကိုင်းရပ်ရွာ

အစည်းအဝေးမှတ်တမ်း

အစည်းအဝေးကို ရှေးလည် (၁၁:၀၅) ဒီဂရီ တွင် ကျင်းပခဲ့ပါသည်။

အစည်းအဝေးတက်ရောက်သူများ ဦးဝင်းမောင်ဇော် (လူထုစည်းရုံးရေးမှူး)
ဦးစောင့်ဖြူမိုး < " >
ဦးကျော်ဆန်းလင်း < " >

ကျေးရွာလူထုမှ ကျား (၃၁) ဦး ၊ မ (၅၃) ဦးတက်ရောက်ပါသည်။

ရည်ရွယ်ချက်

တစ်ယခုနှစ် လူထုဗဟိုဖွဲ့စည်းပေးရန် ၊ ကောင်းစေရန် နှင့်

ဆွေးနွေးချက်

ပထမဦးစွာ ကျေးရွာအုပ်ချုပ်ရေးမှူး ဦးသိန်းမောင်မှ စာတမ်းဖတ်စာတမ်းကို
ဖြောင့်တင်းစွာ ဖတ်ရှုပြီးနောက် စီမံကိန်းဝန်ထမ်းနှင့် ရည်ရွယ်ချက် ဖော်ပြချက်ကို ဦးစောင့်
ဝင်းမောင်က ဖတ်ရှုပြီးနောက် စီမံကိန်းဝန်ထမ်းနှင့် ပတ်သက်၍ ဦးကျော်ဆန်းလင်း
မှ ရှင်းပြပါသည်။ ကျား ၃၁ ၊ မ ၅၃
တက်ရောက်ပြီး နှင့် လူထုဗဟိုဖွဲ့စည်းပေးရန် ၊ စောင့်ကြည့်စစ်ကြည့်ရန် ၊ ကျေးရွာ
များကို ဦးစောင့်ဖြူမိုး
နှင့် ဦးစောင့်ဖြူမိုးမှ ဖြောင့်တင်းစွာ ဖတ်ရှုပါသည်။

ဆုံးဖြတ်ချက်

စီမံကိန်းလုပ်ငန်းစဉ်များ စတင်ဆောင်ရွက်ပေးပါသည်။

- ၁။ စီမံကိန်းရေးဆွဲရေးစာတမ်းဖြင့်
- ၂။ ကျေးလက်စားပေးရေး
- ၃။ စီမံခန့်ခွဲရေးစာတမ်းဖြင့်

၂၅။ အစည်းအဝေးမှတ်တမ်းများ

ကျေးဇူးတော်မတီဝင်များ မှာ

စီ/ဝေဟန်ဥက္ကဋ္ဌ

ဦးခင်မောင်တင်

ဒေါ်ဦးခင်ခွဲ

ဝယ်ယူရေး

ဦးသီဟနီင

ဒေါ်စိန်စေးကြည်

စာရေးကြေးကြီးကြပ်

ဦးဦးဦးဝင်း

ဒေါ်မချစ်

ဝေဖန်စာကြေး

ဦးစော်မင်းထွန်း

ဒေါ်ပုခင်ညွှန်း

ကနဦးပတ်စိန်းသိမ်း

ဦးဖြူသိန်း

ဒေါ်မိုးမိုးခင်

စာရေးကိုင်

ဦးထွန်းမြင့်

ဆက်စုဝန်ထမ်း

ဦးတင်မိုး

ဒေါ်ခင်မိုးခင်

အောက်ဖော်ပြပါအတိုင်း ကဏ္ဍတိုင်းကျေးရွာ တွင် ဝေဖန် ယူဆရာတို့နှင့် စတင်ပြု
ဆောင်ရွက်ခဲ့ပြီး နောက် ၁၃ နေ့၊ ၁၆ နေ့၊ ၁၉ နေ့၊ ၂၂ နေ့၊ ၂၅ နေ့၊ ၂၈ နေ့၊ ၃၁ နေ့ တို့တွင် ဆောင်ရွက်ကြပါသည်။

အောက်ဖော်ပြပါ - ကဏ္ဍတိုင်းကျေးရွာများတွင် လုပ်ငန်းများ ခွဲယူရန် ကိစ္စ။

အောက်ဖော်ပြပါအတိုင်း ပတ်သက်၍ ကဏ္ဍတိုင်းကျေးရွာ ၆၉၅ ရွာဖြင့် စွဲစည်းထားသော ကဏ္ဍတိုင်းလုပ်ငန်း
တွင် ၂၀၁၆ ခုတွင် ၆၉၅ ရွာ လုပ်ငန်းခွဲများ လုပ်ငန်းကြံ့ခိုင် ယူဆရာ ၂၀၀၇ ခုနှစ် ဖခန်း
၆၉၅ ရွာ လုပ်ငန်းများ လုပ်ငန်း ဆက်သွယ် ဖခန်းပေးထားရန်အတွက် များ၍ သဘောတူ ဆုံးဖြတ်
ကြပါသည်။ ဖခန်းပေးရေး တွင် လုပ်ငန်း တွင် စည်းစိမ်ပစ္စည်းများ ပေးပို့ရန် အတွက် ၆၉၅ ရွာ
မည်မျှပေးပို့ရန်များကို သတ်မှတ် ဆုံးဖြတ်ခဲ့ကြပါသည်။ ထို့အပြင် ဖခန်းပေးရေးကို ဥပမာ
၆၉၅ တွင် ပြုလုပ်ခဲ့ပါသည်။

၂။ လုပ်ငန်းလုပ်ဆောင် ကဏ္ဍတိုင်းနှင့် လုပ်ငန်းခွဲ မထည့်

- ၁။ ကဏ္ဍတိုင်း၊ စိမ်းစမ်းရေသွယ်ကန်ခြင်း၊
- ၂။ ရွာချောင်း၊ စိမ်းစမ်းရေသွယ်ကန်ခြင်း၊
- ၃။ သဲကမ်းဆောင်း၊ စိမ်းစမ်းရေသွယ်ကန်ခြင်း၊
- ၄။ ဆူးတန်းချောင်း၊ ရေတွင်းတူးဖော်ခြင်း၊
- ၅။ သစ်တောပင်ချောင်း၊ ကွန်ကရစ် တံတား ချင်း ဘောက်

✳ လုပ်ငန်းခွဲ မလုပ်ဆောင် ရွာများ ✳

- ၁။ မြောက်ဘက်ခြေ
- ၂။ ဆင်ခိုရိုး
- ၃။ ဗဟိုချောင်း
- ၄။ ရွှေချောင်း

တက်ယ ဖွဲ့ရ် အုပ်စု ကော်မတီ ဝင်များ

* < အုပ်စု စီစဉ်တာန် ဝန်ထမ်း >

- ဦးဝင်းမင်းဦး
- ဒေါ်အေး

* < ကဏ္ဍကရား ဝန်ထမ်း >

- ဦးကျ

* < အုပ်စု ဓာတ်ငွေဖွဲ့ >

- ဒေါ်ဦးခင်စွဲ

* < အုပ်စု ဝန်ထမ်း >

- ဦးခင်မောင်နိုင်

၂၆။ ကဏ္ဍအလိုက်ဦးစားပေးဖွံ့ဖြိုးရေးလုပ်ငန်းစဉ်များ

နောက်ဆက်တွဲ (၄) ခြားနားသောအပိုင်းများအတွက် ဦးစားပေးဖွံ့ဖြိုးရေးလုပ်ငန်းစဉ်များအနှစ်ချုပ်

	အဆင့်	လုပ်ငန်း	မည်သူဦးစားပေးလဲ	လ/နှစ်	ကျေးရွာတာဝန်ခံ(သို့) အုပ်စု	ပြင်ပမှမည်သူထောက်ပံ့မလဲ
အခြေခံအထောက်အအစိုး	၁	ဆိပ်ခံတံတား တိုးချဲ့ခြင်း	<input type="checkbox"/> √ကျား <input type="checkbox"/> √မ	၂၀၁၈	ကျေးရွာ	မရှိသေးပါ
	၂	ရွာတွင်းကွန်ကရစ်လမ်းခင်းခြင်း	<input type="checkbox"/> √ကျား <input type="checkbox"/> √မ	၂၀၁၈	ကျေးရွာ	မရှိသေးပါ
	၃		<input type="checkbox"/> ကျား <input type="checkbox"/> မ			
	၄		<input type="checkbox"/> ကျား <input type="checkbox"/> မ			
	၅		<input type="checkbox"/> ကျား <input type="checkbox"/> မ			
အသက်မွေးဝမ်းကျောင်းမှု စိုက်ပျိုးရေး	၁		<input type="checkbox"/> ကျား <input type="checkbox"/> မ			
	၂		<input type="checkbox"/> ကျား <input type="checkbox"/> မ			
	၃		<input type="checkbox"/> ကျား <input type="checkbox"/> မ			
	၄		<input type="checkbox"/> ကျား <input type="checkbox"/> မ			
	၅		<input type="checkbox"/> ကျား <input type="checkbox"/> မ			
ကျန်းမာရေးနှင့် အဟာရ	၁		<input type="checkbox"/> ကျား <input type="checkbox"/> မ			
	၂		<input type="checkbox"/> ကျား <input type="checkbox"/> မ			
	၃		<input type="checkbox"/> ကျား <input type="checkbox"/> မ			
	၄		<input type="checkbox"/> ကျား <input type="checkbox"/> မ			
	၅		<input type="checkbox"/> ကျား <input type="checkbox"/> မ			
ပညာရေး	၁		<input type="checkbox"/> ကျား <input type="checkbox"/> မ			
	၂		<input type="checkbox"/> ကျား <input type="checkbox"/> မ			

	၃		<input type="checkbox"/> ကျား <input type="checkbox"/> မ			
	၄		<input type="checkbox"/> ကျား <input type="checkbox"/> မ			
	၅		<input type="checkbox"/> ကျား <input type="checkbox"/> မ			
အခြား	၁	စိမ့်စမ်းရေသွယ်တန်းခြင်း	<input type="checkbox"/> √ကျား <input type="checkbox"/> √မ			
	၂		<input type="checkbox"/> ကျား <input type="checkbox"/> မ			
	၃		<input type="checkbox"/> ကျား <input type="checkbox"/> မ			
	၄		<input type="checkbox"/> ကျား <input type="checkbox"/> မ			
	၅		<input type="checkbox"/> ကျား <input type="checkbox"/> မ			