

ပြည်ထောင်စုသမ္မတမြန်မာနိုင်ငံတော်အစိုးရ  
စိုက်ပျိုးရေး၊ မွေးမြူရေးနှင့် ဆည်မြောင်းဝန်ကြီးဌာန  
ကျေးလက်ဒေသဖွံ့ဖြိုးတိုးတက်ရေးဦးစီးဌာန  
အမ်းမြို့နယ်



လူထုဗဟိုပြုစီမံကိန်း

National Community Driven Development Project  
(NCDDP)



ကျေးရွာဖွံ့ဖြိုးရေးအစီအစဉ်

Village Development Plan (VDP)

တိုက်မော်ကျေးရွာအုပ်စု၊ တိုက်မော်ကျေးရွာ

၂၀၁၇ ခုနှစ်

အမ်းမြို့

## မာတိကာ

၁။ မြို့နယ်မြေပုံ	၄
၂။ ကျေးရွာအုပ်စုမြေပုံ	၅
၃။ အုပ်စုတွင်ပါဝင်သောကျေးရွာများစာရင်း	၆
၄။ ကျေးရွာအခြေခံအချက်အလက်များ	၇
၅။ လူထုပူးပေါင်းပါဝင်သောလူမှုဆန်းစစ်ခြင်းနှင့် အကဲဖတ်ခြင်းလုပ်ငန်းစဉ် (PSA/PRA) ဇယား။	၉
၆။ ကျေးရွာလူမှုရေးပြုသယံဇာတပြမြေပုံ	၁၁
၇။ ကျေးရွာလူမှုရေးပြုသယံဇာတပြမြေပုံသုံးသပ်ချက်	၁၂
၈။ ရာသီခွင်ပြဇယားပုံ	၁၃
၉။ ရာသီခွင်ပြဇယားပုံသုံးသပ်ချက်	၁၃
၁၀။ ဦးစားပေးလုပ်ငန်းခွဲများနှိုင်းယှဉ်ရွေးချယ်ခြင်းပြဇယား	၁၅
၁၁။ ဦးစားပေးလုပ်ငန်းခွဲများနှိုင်းယှဉ်ရွေးချယ်ခြင်းပြဇယားသုံးသပ်ချက်	၁၅
၁၂။ ပြဿနာသစ်ပင်ပြပုံ	၁၆
၁၃။ ပြဿနာသစ်ပင်ပြပုံသုံးသပ်ချက်	၁၇
၁၄။ ကျေးရွာတွင်းအဖွဲ့အစည်းများအကြားချိတ်ဆက်မှုပြဇယား	၁၇
၁၅။ ကျေးရွာတွင်းအဖွဲ့အစည်းများအကြားချိတ်ဆက်မှုပြဇယားသုံးသပ်ချက်	၁၈
၁၆။ လူမှုစီးပွားအဆင့်သတ်မှတ်ခြင်းပြဇယား	၁၉
၁၇။ လူမှုစီးပွားအဆင့်သတ်မှတ်ခြင်းပြဇယားသုံးသပ်ချက်	၁၉
၁၈။ ပင့်ကူအိမ်ကွန်ယက်ဇယား	၂၀
၁၉။ ပင့်ကူအိမ်ကွန်ယက်ဇယားသုံးသပ်ချက်	၂၁

၂၀။ ကော်မတီဝင်များရွေးချယ်ခြင်းနှင့် ကျေးရွာဖွံ့ဖြိုးရေးအစီအစဉ်ဆောင်ရွက်မှုမှတ်တမ်းခါတ်ပုံများ	၂၂
၂၁။ ကျေးရွာအချက်အလက် (ပုံစံ-၁)	၂၃
၂၂။ စီမံကိန်းစက်ဝန်းအချိန်ဇယား (ပုံစံ-၂)	၂၆
၂၃။ ကျေးရွာဖွံ့ဖြိုးရေးဦးစားပေးအစီအစဉ် (ပုံစံ-၃)	၂၈
၂၄။ ကျေးရွာအုပ်စုစီမံကိန်းလုပ်ငန်းခွဲရွေးချယ်ခြင်း (ပုံစံ-၄)	၃၀
၂၅။ အစည်းအဝေးမှတ်တမ်းများ	၃၁
၂၆။ ကဏ္ဍအလိုက်ဦးစားပေးဖွံ့ဖြိုးရေးလုပ်ငန်းစဉ်များ	၃၆

# ၁။ အမ်းမြို့နယ်မြေပုံ





၃။ တိုက်မော်အုပ်စုရှိကျေးရွာများစာရင်း

စဉ်	ကျေးရွာအုပ်စုအမည်	ကျေးရွာအမည်
၁	တိုက်မော်	တိုက်မော်
		မယ်ဇလီကိုင်း
		တောင်ရှောက်
		နွံကျော်
		ဝက်မြီးတို
		ကံဇလီ

## ၄။ ကျေးရွာအခြေခံအချက်အလက်

### (၁) ကျေးရွာသမိုင်းအကျဉ်း

အမ်းချောင်းထဲသို့ သိုက်ချောင်းဝင်ရောက်စီးဆင်းသော မော်ကွေ့နေရာတွင် အိမ်ခြေ(၂၀)ခန့်ရှိသော ရွာငယ်လေးရှိသည်။ ရွာအမည်ကို သိုက်ချောင်းအားအစွဲပြု၍ သိုက်မော်ရွာဟု ခေါ်တွင်ခဲ့ပါသည်။ ရှေးယခင် တည်ထောင်ခါစကပင် ယနေ့အချိန်ထိ လယ်၊ ယာ၊ ကိုင်း၊ ဓနိစိုက်ပျိုးခြင်းဖြင့်သာ အသက်မွေးဝမ်းကြောင်း ပြုကြပါသည်။ တိုက်မော်ကျေးရွာ၏ အနောက်ဘက်တွင် စေတီ(၇)ဆူရှိပါသည်။ ယခုအခါတွင် စေတီ(၆) ဆူမှာ ယိုယွင်းပျက်စီးသွားပြီဖြစ်သည်။ ကျန်ရှိနေသေးသော စေတီ(၁)ဆူသည် နှစ်စဉ်နွေရာသီ တပေါင်း၊ တန်ခူးလများတွင် ဓါတ်တောက်လေ့ရှိပါသည်။

တိုက်မော်ကျေးရွာတွင် ဘုန်းကြီးကျောင်းတစ်ကျောင်း၊ စာသင်ကျောင်းတစ်ကျောင်း၊ ဆေးပေးခန်းတစ်ခု၊ ကျေးရွာအုပ်ချုပ်ရေးမှူးရုံး စသည့်အဆောက်အဦများရှိပါသည်။ ယခုအချိန်တွင် အိမ်ခြေ (၁၅၀)ခန့်ရှိပြီး အုပ်စုရွာအဖြစ် တည်ရှိနေပါသည်။ (၂၀၁၄-၂၀၁၅)ခုနှစ်တွင် အမ်း-တပ်တောင် ကားလမ်းမှ တိုက်မော်ရွာသို့ သွားသော မိုင်အရှည် (၁)မိုင် (၄)ဖာလုံရှိသည့် ရွာဝင်လမ်းကို ကျေးလက်ဒေသဖွံ့ဖြိုးတိုးတက်ရေး ဦးစီးဌာနမှ ကျောက်ခင်းလမ်းခင်းပေးခဲ့သောကြောင့် လမ်းပန်းဆက်သွယ်ရေး ကောင်းမွန်လာခဲ့ပါသည်။ လူထုဗဟိုပြု စီမံကိန်းမှ (၂၀၁၅)ခုနှစ်တွင် ကျေးရွာအတွင်းရှိလမ်းကို ပြုပြင်ခဲ့သောကြောင့် ယခုအချိန်တွင်ရွာ၏ အောက်ပိုင်းရှိလမ်းများ ကောင်းမွန်နေပြီဖြစ်သည်။

သဘာဝဘေးအန္တရာယ်အနေဖြင့် (၂၀၁၅)ခုနှစ်တွင် ရေ(၂)ကြိမ်ကြီးရာ လယ်မြေအချို့ ပျက်စီးခဲ့ပါသည်။ (၂)ထပ်အိမ်များမှာ အိမ်အောက်ထပ်တစ်ခုလုံး ရေဖုံးလွှမ်းသွားခဲ့ပါသည်။

(၃) လူနည်းစုလူမျိုးစုအိမ်ထောင်စု

အမျိုးအစား	အိမ်ထောင်စု	ကျား	မ	စုစုပေါင်း
မရှိ	-	-	-	-

(၄) ထိခိုက်လွယ်အုပ်စုများ

ထိခိုက်လွယ်အုပ်စု	အိမ်ထောင်စု	ကျား	မ	စုစုပေါင်း
သက်ကြီး	၁၉	၈	၁၂	၂၀

(၅) အဓိကစီးပွားရေးလုပ်ငန်း

စိုက်ပျိုးရေး	မွေးမြူရေး	အသေးစားစီးပွားရေး		အခြား
လယ်	နွား	ကုန်ခြောက်ဆိုင်၊ ရေလုပ်ငန်း		ကျား
ရာဘာ	ဝက်	မွေးမြူရေး		
သီဟိုဠ်	ကြက်	စိုက်ပျိုးရေး		

(၆) ကျေးရွာအတွင်းအဓိကပိုင်ဆိုင်မှုများ

ကျေးရွာပိုင်ဆိုင်မှုများ	လယ်	ကိုင်း	တောင် ယာ	စား ကျက် မြေ	နှစ်ရှည် စိုက် ခင်း	သဲ/ ကျောက် ရရှိမှု	ရေ တွင်း/ ရေ ကန်	စက်ရေ တွင်း/ စိမ့် စမ်း ရေ သွယ်	ချောင် ရေး သော ကန်သုံး မှု
အရေအတွက်	၁၀၀	၅	မရှိ	၁၀၀	၅၅	မရှိ	၈	မရှိ	မရှိ
ကျေးရွာပိုင်ဆိုင်မှုများ	ကား	ထော် လာဂျီ	ဆိုင် ကယ်	စက် လှေ	စပါး ကြိတ် စက်	ဈေး ဆိုင်	မီး စက်		
အရေအတွက်	၂	မရှိ	၁၅	၅	၂	၅	၁		

(၇) ကျေးရွာအတွင်းအခြားပိုင်ဆိုင်မှုများ

ကျေးရွာပိုင်ဆိုင်မှုများ	ရေတင် စက်	လယ် ထွန် စက်	ကျွဲ	နွား	ကြက်	ဝက်	ဆိတ်	လုပ် သား	ကျွမ်းကျင် လုပ်သား
အရေအတွက်	၁	မရှိ	မရှိ	၉၅	၄၂၀	၃၀	မရှိ	၃၀	၄

(၈) ကျေးရွာရှိအသုံးပြုနိုင်သောအရင်းအမြစ်/ အချက်အလက်များ

အရင်းအမြစ်	ဆေးရုံ/ ဆေးခန်း	အ.မ.က/ အ.လ.က/ အ.ထ.က	ဈေး	မြေတူး စက်	လမ်းကြိုက် စက်	မြေသယ် ကား	ကွန်ကရစ် ဖျော်စက်
အရေအတွက်	၁	ရှိ	မရှိ	မရှိ	မရှိ	မရှိ	မရှိ



၅။ လူထုပေါင်းစုံပါဝင်သော လူမှုဆန်းစစ်ခြင်းနှင့် အကဲဖြတ်ခြင်းလုပ်ငန်းစဉ် (PSA/PRA) အကျဉ်းချုပ်ဇယား

စဉ်	အကြောင်းအရာ	ရက်စွဲ	ဦးတည်အုပ်စု	တက်ရောက်သူ			အဓိကဆွေးနွေးချက်
				ကျား	မ	ပေါင်း	
၁	ကျေးရွာလူမှုရေးပြုသယံ ဇာတပြမြေပုံ ( Social Map / Resource Map)	၂၉.၁၁.၂၀၁၆	ကျေးရွာသူကျေး ရွာသားများ၊ ကော်မတီဝင်များ	၆	၇	၁၃	ကျေးရွာနယ်နိမိတ်အတွင်းရှိ အိမ်ခြေလယ်မြေစိုက်ခင်း၊ဘု ရားပုထိုးများစသောကျေးရွာ ၏လက်ရှိအခြေအနေနှင့်ပိုင် ဆိုင်မှုပြုအခြေအနေများကိုရေး ဆွဲဖော်ထုတ်ခဲ့သည်။
၂	ရာသီခွင်ပြပြက္ခဒိန် ( Seasonal Calender)	၂၉.၁၁.၂၀၁၆	ကျေးရွာသူကျေး ရွာသားများ၊ ကော်မတီဝင်များ	၅	၄	၉	ကျေးရွာရှိရွာသူရွာသားများ၏ ရာသီအလိုက် စိုက်ပျိုးရေး၊ မွေးမြူ ရေး၊ စိုက်ပျိုးချိန် ရိတ်သိမ်းချိန်၊ တိရိစ္ဆာန်များ ရောဂါဖြစ်ပွားမှု၊ သီးနှံ များ ပိုးမွှားကျရောက်မှု၊ ရာသီ ပွဲ တော်များ၊ ကျေးရွာမှ လူ များ ဝင်ငွေ ရရှိမှုအခြေ အနေ များကို ကျေးရွာမှ လူများပါ ဝင်ဆွေးနွေး ရေးဆွဲကြ သည်။
၃	ကျေးရွာ၏ဦးစားပေး အစီအစဉ်ပြဇယား (Metric Ranking)	၃၀.၁၁.၂၀၁၆	အမျိုးသားအုပ်စု၊ အမျိုးသမီးအုပ်စု	၄၃	၄၇	၉၀	ကျေးရွာသူကျေးရွာသားများ ၏ ကျေးရွာအတွက် အဓိက လိုအပ်သောစီမံကိန်းလုပ်ငန်း ခွဲများကိုညှိနှိုင်းတိုင်ပင်ရေးဆွဲ ခဲ့ကြသည်။
၄	ပြဿနာသစ်ပင် ( Problem Tree)	၃၀.၁၁.၂၀၁၆	ကျေးရွာသူကျေး ရွာသားများ၊ ကော်မတီဝင်များ၊	၁၈	၁၅	၃၃	ကျေးရွာသူအများစုရွေးချယ်ခဲ့ သောစီမံကိန်းလုပ်ငန်းခွဲ၏ ကျိုးကြောင်း ဆက်စပ် မှုများကို ပြဿနာ သစ် ပင်ဖြင့် စိစစ်သုံး သပ် ခဲ့ကြ သည်။
၅	အဖွဲ့အစည်းချိတ်ဆက်ပုံ (Venn Diagram)	၃၀.၁၁.၂၀၁၆	ကျေးရွာသူကျေး ရွာသားများ၊ ကော်မတီဝင်များ ကျေးရွာအုပ်ချုပ် ရေးအဖွဲ့ဝင်များ	၁၂	၁၀	၂၂	ကျေးရွာအတွင်းတွင်ရှိနေ သောလူမှုအဖွဲ့အစည်းများ နှင့် ကျေးရွာလူထုအကြား ချိတ်ဆက်နေမှုကို ထင်သာမြင်သာရှိအောင် ဖော်ဆောင်နိုင်ခဲ့သည်။

၆	လူမှုစီးပွားအဆင့်သတ်မှတ်ခြင်း (Wealth Ranking)	၃၀.၁၁.၂၀၁၆	ချမ်းသာ၊ အလယ်အလတ်၊ နွမ်းပါး	၅	၈	၁၃	ကျေးရွာအတွင်းရှိ လူများ အကြား၊ ငွေကြေး၊ ပစ္စည်းဥစ္စာ၊ နေအင်အားပိုင်ဆိုင်မှုအဆင့်ခွဲခြားပြသခြင်းဖြင့် ကျေးရွာအတွက် လိုအပ်မည့် ဝင်ငွေ ရရှိရေး အစီအစဉ် များကို ထည့်သွင်းစဉ်းစားနိုင်ရန်စဉ်းစားခဲ့ကြသည်။
၇	ပင့်ကူအိမ်ကွန်ယက် (Spider Web)	၃၀.၁၁.၂၀၁၆	ကျေးရွာသူကျေးရွာသားများ၊ အမျိုးသားအုပ်စု၊ အမျိုးသမီးအုပ်စု	၈	၅	၁၃	အမျိုးသားနှင့်အမျိုးသမီးများ အကြားအလုပ်အကိုင်အခွင့်အလမ်း၊ တန်းတူ အခွင့်အရေး၊ ပညာ သင်ကြားနိုင်မှု၊ ဘဝလုံခြုံမှု စသည့် အခြေအခြေအနေအရပ်ရပ်ကို ဆွေးနွေးခဲ့ကြသည်။



## ၇။ တိုက်မော်အုပ်စု၊ တိုက်မော်ကျေးရွာမြေပုံသုံးသပ်ချက်

တည်နေရာ။	လောင်ဂျီတွဒ် ၉၃ ဒီဂရီ ၉၉ မိနစ်	လက်တီတွဒ်- ၁၉ ဒီဂရီ ၆၁ မိနစ်
----------	--------------------------------	------------------------------

တိုက်မော်ကျေးရွာသည် အမ်းမြို့မှ (၁၅) မိုင်ခန့်အကွာအဝေးတွင်တည်ရှိသည်။ အမ်း-တပ်တောင် ကားလမ်းမှ လက်ဝဲဘက်သို့ကွေ့ကာ (၁)မိုင် (၄)ဖာလုံခန့်အကွာအဝေးတွင် တည်ရှိသည်။ ရာသီမရွေး ကား၊ ဆိုင်ကယ်တို့ဖြင့် သွားလာနိုင်ပါသည်။ အမ်းချောင်းနံဘေးတွင် တည်ရှိသောကြောင့် အမ်းမြို့မှ စက်လှေဖြင့်လည်း သွား၍ရပါသည်။

ကျေးရွာ၏အဓိကစီးပွားရေးလုပ်ငန်းမှာ လယ်စပါးစိုက်ပျိုးခြင်း၊ ဓနိစိုက်ခြင်း၊ သီဟိုဠ်စိုက်ခြင်းနှင့် ကိုင်းတွင်းသီးနှံ စိုက်ပျိုးခြင်းတို့ ဖြစ်ပါသည်။ သောက်သုံးရေအဖြစ် ရေတွင်းမှရေများကို သောက်သုံး ကြပါသည်။

အဖြစ်များသောရောဂါ	ငှက်ဖျား
အိမ်သာသုံးစွဲမှု၊ ယင်လုံအိမ်သာသုံးစွဲမှု	ရှိ
ကြုံတွေ့ရသော သဘာဝသေးအန္တရာယ်	ရေဘေး
စာသင်ကျောင်း၊ ဆေးပေးခန်း၊	ရှိ
ကျောင်းသားအရေအတွက်	(၇၅)ဦး
တက္ကသိုလ်ဝင်တန်းအောင် -	ရှိ
ကျေးရွာတွင်အဓိကကြုံတွေ့နေရသောအခက်အခဲ -	သောက်သုံးရေရရှိမှုအခက်အခဲ

၈။ ရာသီခွင်ပြဇယား

ရာသီခွင် - နတ်မိမိပြတင်						ရာသီအလိုက်ဖြစ်ပေါ်မှု၊ အခြေအနေပြ ပြက္ခဒိန်						ရေသုံးသူ - ပိုးဆိုးသိမ်းဆေး		
ကျေးရွာ - တိုက်မော်ကျေးရွာ						X								
အကြောင်းအရာ	တပေါင်း	တန်ခူး	ကဆုန်	ဧပြီ	မေ	ဇွန်	ဇူလိုင်	ဇူလိုင်	စက်တင်ဘာ	အောက်တိုဘာ	နိုဝင်ဘာ	ဒီဇင်ဘာ	တစ်နှစ်လုံး	တစ်နှစ်လုံး
မိုးရွာသောက်	☀️	☀️	☀️	☁️	☁️	☁️	☁️	☁️	☁️	☁️	☁️	☁️	☁️	☁️
ရေကြီး/မူးတိုင်း	-	-	-	🌊	🌊	🌊	🌊	🌊	🌊	🌊	🌊	🌊	-	-
ရာသီပွဲတော်များ	🏠	🏠	🏠	-	🏠	-	-	-	🏠	🏠	-	-	-	-
အလုပ်များသောလ	👤	👤	👤	👤	👤	👤	👤	👤	👤	👤	👤	👤	👤	👤
ဝင်ငွေကောင်းသောလ (လယ်၊ ခြံ)	👑	👑	👑	👑	👑	👑	👑	👑	👑	👑	👑	👑	👑	👑
ဝင်ငွေကောင်းသောလ (လက်လှုပ်လက်စား)	-	👑	-	👑	👑	👑	👑	👑	👑	👑	👑	👑	-	-
သောက်သုံးရေရရှိမှု	🥤	🥤	🥤	🥤	🥤	🥤	🥤	🥤	🥤	🥤	🥤	🥤	🥤	🥤
ရေပါဖြစ်ပွားမှု	-	-	-	-	-	-	-	-	-	-	-	-	-	-

၉။ ရာသီခွင်ပြဇယားသုံးသပ်ချက်

တိုက်မော်ကျေးရွာရှိ ကျေးရွာသူကျေးရွာသားများသည် တန်ခူးလနှင့် ကဆုန်လများတွင် သီဟိုဠ်စေ့ကောက်ကြပါသည်။ ရာသီဥတုအနေဖြင့် နေပူရှိမိုးမရွာပါ။ တန်ခူးလတွင် သင်္ကြန်ပွဲတော်ရှိ၍ ကဆုန်လတွင် ညောင်ရေသွန်းပွဲတော်ကို ပြုလုပ်ကြပါသည်။ ထိုလနှစ်လတွင် ရေလည်းရှားပါးပါသည်။ သီဟိုဠ်စေ့ကောက်၍ ရောင်းသောကာလဖြစ်သောကြောင့် ဝင်ငွေရရှိမှုမှာ အသင့်အတင့်ရှိပါသည်။

နံယုန်၊ ဝါဆိုနှင့် ဝါခေါင်လများတွင် ပျိုးနှုတ်ခြင်း၊ ကောက်စိုက်ခြင်းအလုပ်များကို လုပ်ကိုင်ကြပါသည်။ ရာသီဥတုအနေဖြင့် တစ်လလုံးလုံး မိုးရွာပါသည်။ ဝါဆိုလတွင် ဝါဆိုသင်္ကန်းကပ်ပွဲများ ကျင်းပကြပါသည်။ ထိုလများတွင် မိုးများများဆက်တိုက်ရွာပါက ရွာရှိအနိမ့်ပိုင်းများတွင် ရေများပြည့်နေတတ်ပါသည်။

တော်သလင်း၊ သီတင်းကျွတ်၊ တန်ဆောင်မုန်းလများတွင် စပါးများကို ရိတ်သိမ်းကြပါသည်။ သီတင်းကျွတ်လတွင် မီးထွန်းပွဲရှိ၍ တန်ဆောင်မုန်းလတွင် ကထိန်ပွဲရှိပါသည်။ တန်ဆောင်မုန်းလသည် မိုးအကုန်ဆောင်းအကူးကာလ ဖြစ်သောကြောင့် ဖျားနာခြင်းများ အများအပြားဖြစ်ပွားကြပါသည်။ သောက်သုံးရေရရှိမှုမှာလည်း လုံလောက်မှုရှိပါသည်။

နတ်တော်၊ ပြာသို၊ တပို့တွဲ၊ တပေါင်းလများတွင် အသီးအနှံများကို စိုက်ပျိုးကြပါသည်။ ဓနိအုန်းပင်များကို ခုတ်၍ အုန်းထိုးခြင်းလုပ်ငန်းများကိုလည်း လုပ်ကိုင်ကြပါသည်။ အသီးအနှံရောင်းချခြင်း၊ ဆန်စပါး ရောင်းချခြင်း၊ ဓနိအုန်းရောင်းချခြင်းများကြောင့် ဝင်ငွေကောင်းသော ကာလများဖြစ်ကြောင်း မှတ်ချက်ချ နိုင်ပါသည်။

ရာသီခွင်ပြဇယားအရ တိုက်မော်ကျေးရွာမှကျေးရွာသူကျေးရွာသားများတွင် အလုပ်အားလပ်သောအချိန်ဟူ၍ သိပ်မရှိ လှပေ။

၁၀။ ကျေးရွာဦးစားပေးအစဉ်ဇယား

ဆောင်ရွက်ရန်လိုအပ်ချက်များကို ဦးစားပေး ရွေးချယ်ခြင်း

ကျေးရွာအမည် ----- နေ့စွဲ -----

အကြောင်းအရာ	၁	၂	၃	၄	၅	၆	၇	ရမှတ်	ဦးစားပေးအဆင့်
၁ ရွာလယ်လမ်း								၃၅	၁
၂ အားကစားကွင်း								၂၀	၂
၃ စာပညာပို့ချရေး								၁၆	၃
၄ ဆိပ်ကမ်းတံတား								၁၀	၄
၅									
၆									
၇									

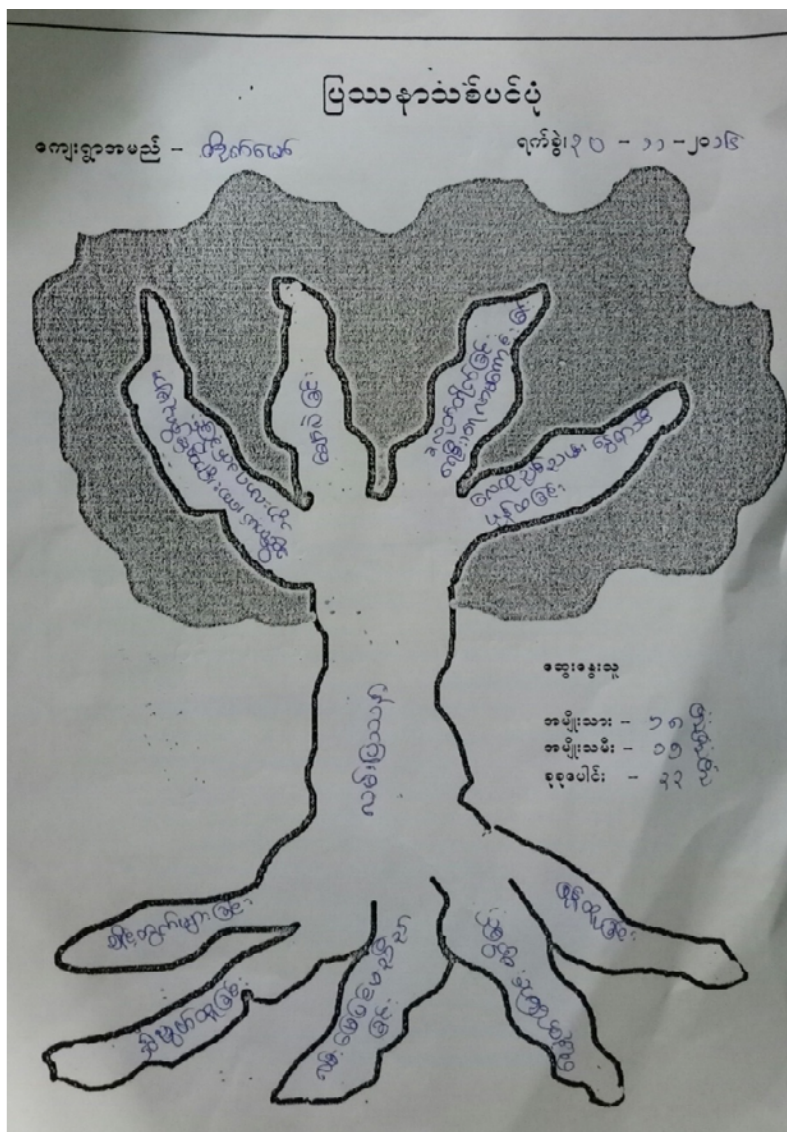
၁၁။ ကျေးရွာဦးစားပေးအစဉ်ဇယားသုံးသပ်ချက်

တိုက်မော်ကျေးရွာမှ ကျေးရွာသူကျေးရွာသားများသည် ကြံ့တွေ့နေရသောအခက်အခဲများအပေါ်အခြေခံကာ ကျေးရွာအတွင်းရှိ အခက်အခဲ၊ ပြဿနာနှင့် လိုအပ်ချက်များဖော်ထုတ်ဆွေးနွေးခြင်းပြုလုပ်ကြရာ အမျိုးသမီးအဖွဲ့၊ အမျိုးသားအဖွဲ့မှသူတို့ရွာရှိလိုအပ်ချက်များကိုစာရင်းပြုစုကာထိုလိုအပ်ချက်ကို မည်သည့်နည်းလမ်းဖြင့် ဖြေရှင်းမည်၊ မည်သည့်လုပ်ငန်းအမျိုးအစားဖြင့် ထိုအခက်အခဲကို ဖြေရှင်းမည်၊ မည်သူကတာဝန်ယူဖြေရှင်းမည် စသည်ဖြင့် စဉ်းစားအဖြေထုတ်ကာ ကျေးရွာအတွက် အဓိကလိုအပ်သည့် စီမံကိန်းလုပ်ငန်းခွဲကို ဦးစားပေးအစဉ် အဆင့်ဆင့်ဖြင့် ကျေးရွာသူ၊ ကျေးရွာသားများကြားတွင် ရွေးချယ်ခဲ့ကြသည်။

တိုက်မော်ကျေးရွာအတွက် အဓိကလိုအပ်သော စီမံကိန်းလုပ်ငန်းခွဲမှာ ကျေးရွာ၏ရွာတွင်းလမ်းကို ပြုလုပ်ရန် ဖြစ်ပြီး အမျိုးသမီးအဖွဲ့၊ အမျိုးသားများအဖွဲ့နှစ်ဖွဲ့လုံးမှ ဦးစားပေးရွေးချယ်ခဲ့သော စီမံကိန်းလုပ်ငန်းခွဲ ဖြစ်သည်။

တိုက်မော်ကျေးရွာ ရွာတွင်းလမ်းသည် မိုးရာသီလျှင် သွားလာရအလွန်ခက်ခဲပါသည်။ ဗွက်ထူခြင်းကြောင့် ကလေးများသာမက လူကြီးများမှာလည်း ခဏခဏချော်လဲကြပါသည်။ ထို့ကြောင့်ကျေးရွာရှိလူအများမှ ရွာတွင်းလမ်းကို ပြုပြင်မည်ဟု အဖြေထုတ်ခဲ့ပါသည်။

### ၁၂။ ပြဿနာသစ်ပင်

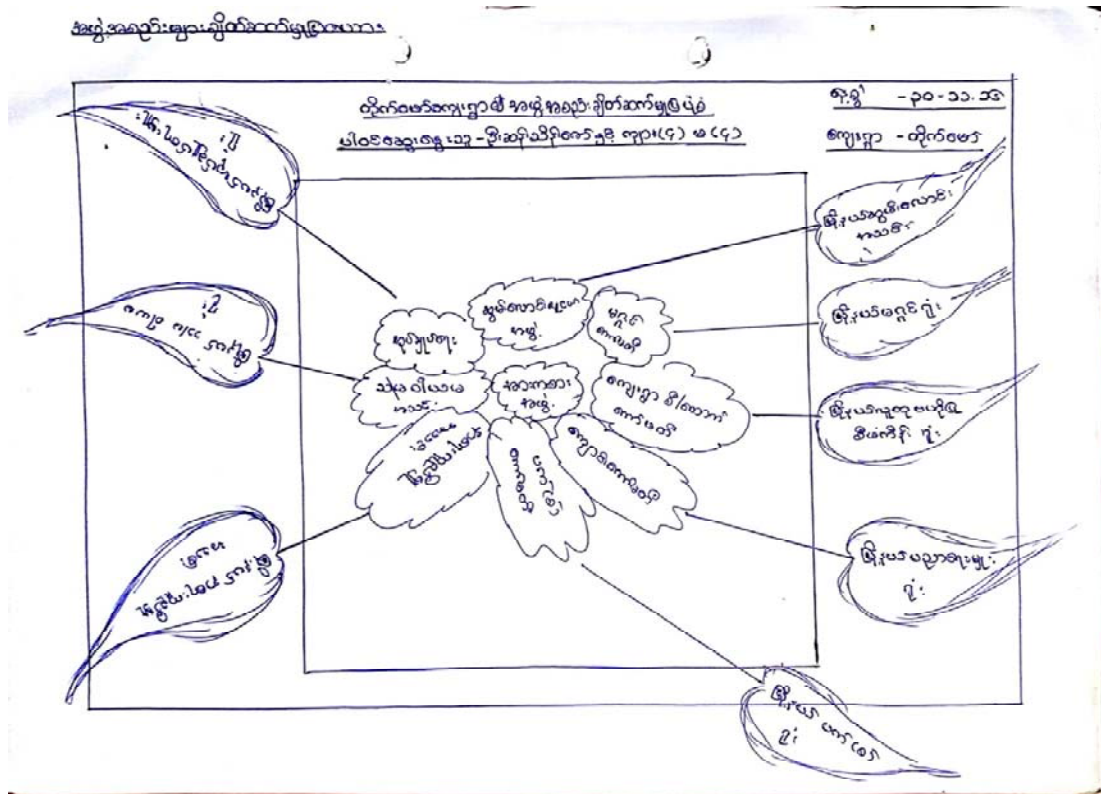




## ၁၃။ ပြဿနာသစ်ပင်သုံးသပ်ချက်

တိုက်မော်ကျေးရွာသည် တိုက်မော်အုပ်စု၏ အုပ်စုရွာဖြစ်ပါသည်။ ရွာတွင်းလမ်းမှာ မြေသားလမ်း ဖြစ်သောကြောင့် နွေရာသီတွင် သွားလာရအဆင်ပြေသော်လည်း မိုးရာသီရောက်ပြီဆိုလျှင် ဗွက်ထူ လာပါသည်။ လမ်းဘေးရေမြောင်းမရှိသောကြောင့် ရွာသူမျိုးရေများသည် လမ်းမပေါ်သို့သာ စီးလာကြသည်။ လမ်းမျက်နှာပြင်မှာလည်း ညီညာမှုမရှိပဲ ချိုင့်ခွက်များဖြစ်နေပါသည်။ ထိုကဲ့သို့ အကြောင်းများကြောင့် ကလေးသူငယ်များ ကျောင်းသွား၊ ကျောင်းပြန်ပြုလုပ်ရသည်မှာ ခက်ခဲခြင်း၊ သက်ကြီးရွယ်အိုများ ဥပုသ်သီလဆောက်တည်ရန် ဘုန်းကြီးကျောင်းသို့ သွားရခက်ခဲခြင်း၊ လမ်းချောနေ၍ မကြာခဏချော်လဲခြင်းများ ဖြစ်ကြပါသည်။ တိုက်မော်ကျေးရွာအတွက် ယခုလတ်တလော မဖြစ်မနေ ကောင်းမွန်ရန်လိုအပ်နေသည်မှာ အဓိကပြဿနာဖြစ်သည်ဟု အဖြေရှာခဲ့ပါသည်။

## ၁၄။ အဖွဲ့အစည်းများချိတ်ဆက်မှုပြဇယား



၁၅။ အဖွဲ့အစည်းများချိတ်ဆက်မှုပြုလေ့လာသုံးသပ်ချက်

တိုက်မော်ကျေးရွာအတွင်းရှိနေသော လူမှုအဖွဲ့အစည်းများမှာ ကျေးရွာအုပ်ချုပ်ရေးအဖွဲ့၊ အပျိုလူပျိုအဖွဲ့၊ ဂေါပကအဖွဲ့၊ နာရေးကူညီမှုအဖွဲ့၊ ကျောင်းကော်မတီအဖွဲ့၊ လူထုဗဟိုပြုစီမံကိန်းစသော အဖွဲ့အစည်းများ ရှိသည်။ ကျေးရွာဖွံ့ဖြိုးတိုးတက်ရေးအတွက် ယခင်ကကျေးရွာအုပ်ချုပ်ရေးအဖွဲ့က မြို့နယ်အဆင့်နှင့် ချိတ်ဆက်၍ လုပ်ဆောင်ပေးသည်။ ယခုအခါလူထုဗဟိုပြုစီမံကိန်းကော်မတီသည်လည်း ကျေးရွာဖွံ့ဖြိုး ရေးလုပ်ငန်းများအတွက် မြို့နယ်လူထုဗဟိုပြုစီမံကိန်းရုံးနှင့် ချိတ်ဆက်ကာ ကျေးရွာဖွံ့ဖြိုးရေးအတွက် လုပ်ဆောင်လာခဲ့ပေသည်။

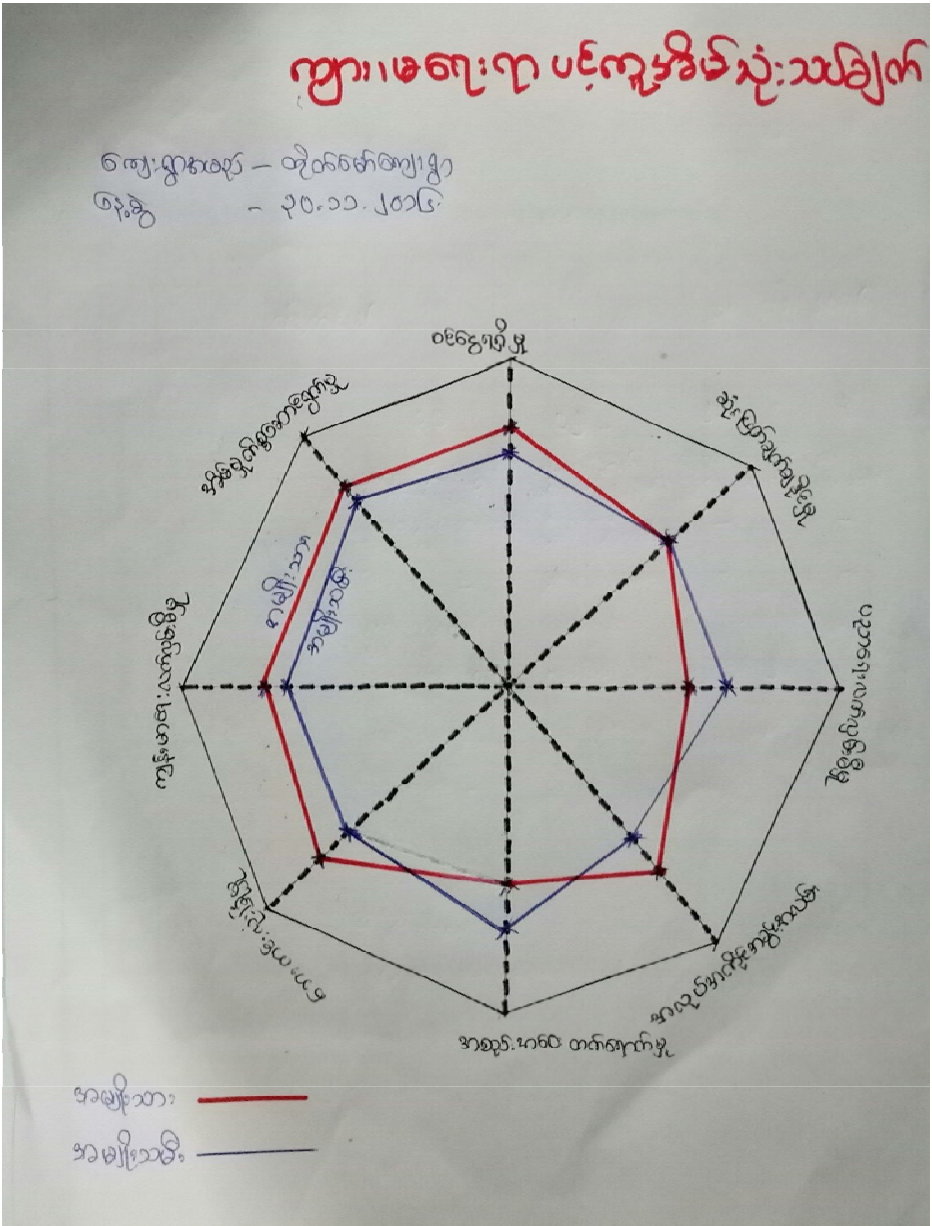
ဂေါပကအဖွဲ့၊ နာရေးကူညီမှုအဖွဲ့နှင့် အပျိုလူပျိုအဖွဲ့သည် ကျေးရွာ၏ဘာသာရေး၊ လူမှုရေးဆိုင်ရာ ကိစ္စအဝဝတို့တွင် ကျေးရွာလူထုနှင့်ပူးပေါင်းချိတ်ဆက်လုပ်ဆောင်ပေးသည်။ ကျောင်းကော်မတီအဖွဲ့သည် ကျေးရွာရှိ စာသင်ကျောင်းကိစ္စများနှင့် ပတ်သတ်၍ မြို့နယ်ရှိ ပညာရေးမှူးရုံးနှင့် ချိတ်ဆက်ကာ လုပ်ဆောင်ပေးသည်။



နွမ်းပါးသောအိမ်ထောင်စုများမှာ လက်လုပ်လက်စားများဖြစ်ကြသည်။ တစ်ထပ်တဲအိမ်လေးကို ပိုင်ဆိုင်ကြ၍ ဝမ်းစားအနေဖြင့် လောက်ငှမုမရှိပါ။ ထိုအဆင့်တွင် အိမ်ထောင်စု (၂၅)စုရှိကာ ရာခိုင်နှုန်းအားဖြင့် (၁၂%) ရာခိုင်နှုန်းရှိပါသည်။

တိုက်မော်ကျေးရွာ၏ ချမ်းသာကြွယ်ဝမှုအဆင့်ခွဲခြင်း ဥပမာပြဇယားအား ခြုံငုံသုံးသပ်ရသော် ကျေးရွာတွင် ချမ်းသာသောအိမ်ထောင်စုနှင့် အလယ်အလတ်အိမ်ထောင်စုမှာနည်းပြီး ဆင်းရဲသောအဆင့်တွင် အိမ်ထောင်စုအများအပြား ရှိပါသည်။

၁၈။ ကျား/ မရေးရာ ပင့်ကူအိမ်



၁၉။ ကျား/ မရေးရာ ပင့်ကူအိမ်သုံးသပ်ချက်

ကျား/မရေးရာပင့်ကူအိမ်ဇယားအရ တိုက်မော်ကျေးရွာရှိ အမျိုးသားနှင့် အမျိုးသမီးတို့၏ ဝင်ငွေရရှိမှု၊ ဆုံးဖြတ်ချက်ချနိုင်မှု၊ ပညာရေးလက်လှမ်းမီမှု၊ အလုပ်အကိုင်အခွင့်အလမ်း၊ အစည်းအဝေး တက်ရောက်မှု၊ ဘေးကင်းလုံခြုံမှု၊ ကျန်းမာရေးလက်လှမ်းမီမှု၊ အိမ်မှုကိစ္စ ဆောင်ရွက်မှု၊ စသည့်အချက်များကို နှိုင်းယှဉ်လေ့လာသုံးသပ်ကြည့်ရာတွင် ကျန်းမာရေး လက်လှမ်းမီမှု၊ အိမ်မှုကိစ္စဆောင်ရွက်မှု၊ စသည့်အချက်များတွင် အမျိုးသမီးထုသည် အမျိုးသားများထက် သာလွန်သော်လည်း ဝင်ငွေရရှိမှု၊ ဆုံးဖြတ်ချက်ချနိုင်မှု၊ ပညာရေး လက်လှမ်းမီမှု၊ အလုပ်အကိုင်အခွင့်အလမ်း၊ အစည်းအဝေးတက်ရောက်မှု၊ ဘေးကင်းလုံခြုံမှု တို့တွင် အမျိုးသမီးများသည် အမျိုးသားများလောက် အခွင့်အရေးပြည့်ပြည့်ဝဝ မရရှိနိုင်သေး ကြောင်းသုံးသပ်တွေ့ရှိသည်။

၂၀။ ကော်မတီဝင်များရွေးချယ်ခြင်းနှင့် ကျေးရွာဖွံ့ဖြိုးရေးအစီအစဉ်ဆောင်ရွက်မှုမှတ်တမ်းခါတ်ပုံများ



၂၁။ ကျေးရွာအချက်အလက် (ပုံစံ-၁)

ပုံစံ - ၀ - ၁ ကျေးရွာအခြေခံအချက်အလက်များ (Form PC 1)

လမ်းညွှန်မှုကိစ္စ၊ ကျေးရွာတစ်ရွာသို့ ပထမဆုံးပိတ်ဆက်ခရီး သွားရောက်သောအခါ လူထုစည်းရုံးရေးမှူးသည် ကျေးရွာ ခေါင်းဆောင်များအား ကျေးရွာအချက်အလက်များကို မေတ္တာရပ်ခံ၍ တောင်းခံရသည်။ ဤအချက်အလက်များကို စီမံကိန်း ပိတ်ဆက်အစည်းဝေးဖွဲ့ပွဲတွင်ပေးအပ်ရမည်။ စီမံကိန်းပိတ်ဆက်အစည်းဝေးတွင် လူထုစည်းရုံးရေးမှူးသည် ဤအချက်အလက် များအား စစ်ဆေးပြီး မှန်ကန်အောင်ပြုလုပ်ရမည်။ ပြီးနောက်တွင် လူထုစည်းရုံးရေးမှူးမှ သတင်းအချက်အလက်ထိခိုက်မှု၊ Tablets မှ တဆင့် ပြည့်စုံရေးရမည်။

ကျေးရွာအုပ်ချုပ်ရေးမှူး အမည် ဦး ဝင်း သိန်း	ကျေးရွာအုပ်ချုပ်ရေးမှူး၏ ဝန်းနယ်ကုဒ် ၀၄၂၅၀၇၅၄၅၆၈	လူထုစည်းရုံးရေးမှူး၏ အမည် ဦး စိုး မင်း
ပြည်နယ်တိုင်းဒေသကြီး ရှမ်းပြည်နယ်	ဒေသကြီး ဒဂုံမြို့နယ်	ကျေးရွာအုပ်စု ကျေးရွာ

လူမျိုးစု	အိမ်ထောင်စုအရေအတွက်	ကိုးကွယ်သည့်ဘာသာ	အိမ်ထောင်စုအရေအတွက်
လူမျိုးစု (၁) - မြန်မာ	၁၈၀	ဘာသာ (၁) - မြို့နယ်	၁၈၀
လူမျိုးစု (၂) -----		ဘာသာ (၂) -----	
လူမျိုးစု (၃) -----		ဘာသာ (၃) -----	
လူမျိုးစုစရာ -----		ဘာသာစရာ -----	
	အရေအတွက်		
မသန်စွမ်းသူများ	၈ = ၁ + ၉ + ၂ = ၂		
သက်ကြီးရွယ်အိုများ (၆၅ နှစ် နှင့် အထက်)	၂၀		
စစ်ဘေးရှောင်			

	အမျိုးသား (အရေအတွက်)	အမျိုးသမီး (အရေအတွက်)
လူဦးရေ		
လူမျိုးစု (၁) - မြန်မာ	၂၅၀	၂၇၅
လူမျိုးစု (၂) -----		
လူမျိုးစု (၃) -----		
အိမ်ထောင်စုဦးရေ	၁၅၀	၃၀

(ခ) အခြေခံအောက်အဆို အသုံးအဆောင်များ

စာတင်ကျောင်း	အမှတ် ဖြစ်ပါ	ကျန်းမာရေး	အမှတ် ဖြစ်ပါ	ဘာသာရေး အဆောက် အအုံများ	အမှတ် ဖြစ်ပါ
အထက်တန်းကျောင်း	<input type="checkbox"/>	ဆေးရုံ	<input type="checkbox"/>	စေတီ	<input checked="" type="checkbox"/>
အလယ်တန်းကျောင်း	<input checked="" type="checkbox"/>	ကျန်းမာရေးဌာန	<input type="checkbox"/>	ဘုန်းကြီးကျောင်း	<input checked="" type="checkbox"/>
မူလတန်းကျောင်း	<input type="checkbox"/>	ကျန်းမာရေးဌာနခွဲ	<input type="checkbox"/>	ဟိန္ဒူဘုရားကျောင်း	<input type="checkbox"/>
ပုဂံကျောင်း	<input type="checkbox"/>	ဆေးပေးစနစ်	<input checked="" type="checkbox"/>	ရေစိုက်ရေးစနစ်	<input type="checkbox"/>
အခြား	<input type="checkbox"/>	အခြား	<input type="checkbox"/>	စေတီ	<input type="checkbox"/>
မူလကျောင်း				အခြား (၀ များစွာ)	<input checked="" type="checkbox"/>

