

ပြည်ထောင်စု သမ္မတမြန်မာနိုင်ငံတော်အစိုးရ  
စိုက်ပျိုးရေး၊မွေးမြူရေးနှင့်ဆည်မြောင်းဝန်ကြီးဌာန  
ကျေးလက်ဒေသဖွံ့ဖြိုးတိုးတက်ရေးဦးစီးဌာန



National Community Driven Development Project ( NCDDP)



Village Development Plan (VDP)

ကျေးရွာဖွံ့ဖြိုးရေးအစီအစဉ်  
ပဲချက်ကျေးရွာအုပ်စု၊ မြတောင်ကျေးရွာ

နွားထိုးကြီးမြို့နယ်

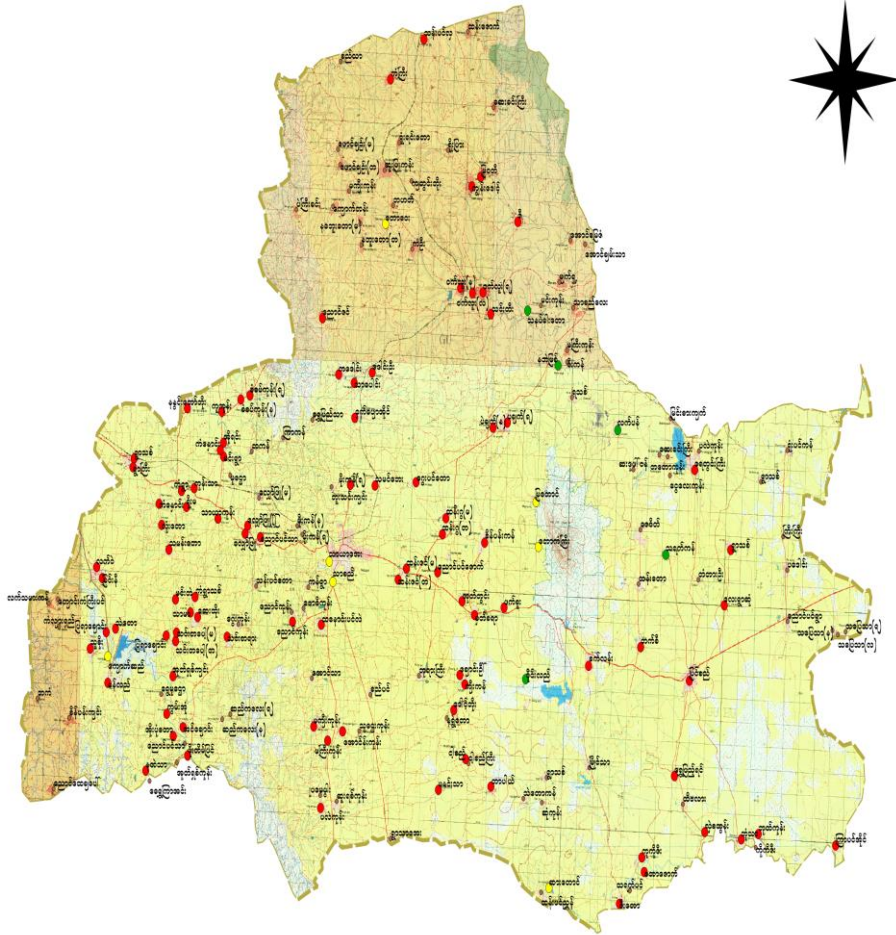
၂၀၁၇ခုနှစ်

မာတိကာ

စာမျက်နှာ

၁။ မြို့နယ်မြေပုံ	၃
၂။ ကျေးရွာမြေပုံ (တည်နေရာ)	၄
၃။ အုပ်စုတွင်ပါဝင်သော ကျေးရွာများစာရင်း	၄
၄။ ကျေးရွာအခြေခံအချက်အလက်များ (ကျေးရွာသမိုင်းကြောင်း)	၅
၅။ လူထုပူးပေါင်းပါဝင်သော လူမှုဆန်းစစ်ခြင်းနှင့် အကဲဖြတ်ခြင်း လုပ်ငန်းစဉ် (PSA/PRA) အကျဉ်းချုပ်ဇယား။	၉
၆။ ကျေးရွာဖွံ့ဖြိုးရေးအစီအစဉ်အတွက် အသုံးပြုခဲ့သော PRAtoolsများနှင့်တစ်ခုချင်းစီအတွက် သုံးသပ်ချက်များ။	၁၁
၇။ ကော်မတီဝင်များ ရွေးချယ်ခြင်းနှင့် ကျေးရွာဖွံ့ဖြိုးမှုအစီအစဉ် ဆောင်ရွက်မှု မှတ်တမ်းခါတ်ပုံများ။	၁၉
၈။ ကျေးရွာအချက်အလက် (ပုံစံ - ၁)	၂၀
၉။ စီမံကိန်းစက်ဝန်းအချိန်ဇယား (ပုံစံ - ၂)	၂၃
၁၀။ ကျေးရွာဖွံ့ဖြိုးရေး ဦးစားပေး အစီအစဉ် (ပုံစံ - ၃)	၂၅
၁၁။ ကျေးရွာအုပ်စုစီမံကိန်း လုပ်ငန်းခွဲရွေးချယ်ခြင်း (ပုံစံ - ၄)	၂၇
၁၂။ အစည်းအဝေးမှတ်တမ်းများ။	၂၈
၁၃။ ကဏ္ဍအလိုက် ဦးစားပေး ဖွံ့ဖြိုးရေးလုပ်ငန်းစဉ်များ	၃၁
၁၄။ ကျေးရွာဖွံ့ဖြိုးရေးစီမံချက် အရည်အသွေးထိန်းချုပ်မှု (Checklist For VDP)	၃၂

# ၁။ မြို့နယ်မြေပုံ





# ၄။ ကျေးရွာအခြေခံအချက်အလက်များ

## မြဲတောင်ကျေးရွာသမိုင်း

မြဲတောင်ကျေးရွာကိုကောဇာသက္ကရာဇ် ၂၇၈၁-၂၇၉၃ ခုနှစ်ခန့်တွင်ဦးကူး + ဒေါ်ဆယ်မိသားစု

ဦးဖိုးဟံ မိသားစုဦးမင်းထာမိသားစုနှင့်ဦးကြူမိသားစုအပါအဝင် အိမ်ထောင်စု(၁၀)ကျော်(၁၅)အိမ်ခန့်နှင့်တောသဘာဝလယ်ယာ

လုပ်ကိုင်ရင်းရွာတည်ခဲ့ခြင်းဟုသိရပါသည်။

မြဲတောင်ရွာဟုခေါ်တွင်သမုတ်ခြင်းမှာ(၉၉)လုံးသောတောင်တန်းများနှင့်အတူသာယာအေးမြမှု ရှိခြင်းကြောင့်"မြဲ"အရှေ့ဘက်တောရိုးနှင့်အနောက်ဘက်တောရိုး၏ အလယ်တောင်ကုန်းအပူ ပေါ်တွင်နေထိုင်ကြပြီး ရွာတည်ထားခြင်းကြောင့် "မြဲတောင်"ဟုခေါ်တွင်စေခဲ့သည်။

၁၂၉၀ခုနှစ်တွင် သုံးဆယ်မှဆရာတော်ကြီးတစ်ပါးကြွရောက်လာပြီး မင်းစုံတောင်မြောက်ဖြား (ယက္ခ၊ စိတ္တသုခ အထက်ကျောင်း)နေရာပုရဝဏ်၌ စတင်သတင်းသုံးသာသနာပြုခဲ့သည်။(ပထမ သုံးဆယ်ဆရာတော်ဟုထင်ရှားပါသည်)။ဒုတိယဆရာတော်မှာ၁၃၀၀ခုနှစ်မှ၁၃၄၄ခုနှစ်အထိ သာသနာပြုတော်မူသွားသောဆရာတော်ကြီးဦးကုသလ ဖြစ်ပါသည်။ထိုခေတ်အခါမြဲတောင်ရွာတွင် အစိုးရတန်းကျောင်းမရှိသေးသဖြင့် တပည့်သာဝက ကလေးသူငယ်များကိုလောကီ၊လောကုတ္တရာပညာများ

သင်ကြားပို့ချပေးခဲ့ပါသည်။ယခုလက်ရှိကျောင်းဆောင်တော်ကြီးကိုကောဇာသက္ကရာဇ် ၁၃၁၈ခုနှစ်တွင်စတင်၍၁၃၂၂ခုနှစ်တွင်ပြီးစီးခဲ့ပါသည်။မြဲတောင်ရွာကိုလည်း"ရန်ကင်းသာ"ရွာဟုခေါ်စေခဲ့ပါသည်။အိမ်ထောင်စုဦးရေမှာ ၄၀ ကျော်၅၀ခန့်ရှိနေပြီဖြစ်သည်။

ကောဇာသက္ကရာဇ်၁၃၄၀ခုနှစ်၊ခရစ်သက္ကရာဇ်၁၉၇၈ ခုနှစ်တွင် နိုင်ငံတော်အစိုးရမှ မူလတန်းကျောင်းဖွင့်လှစ်ပေးခဲ့ပါသည်။ ယခုအခါမြဲတောင်ရွာသည်တိုးတက်သောခေတ် နှင့်အညီကျေးရွာမူလတန်းတိုးချဲ့ဆောင်များ၊သာသနိကအဆောက်အဦးများ၊စီးပွားရေး၊လူမှုရေးနှင့် လမ်းပန်းဆက်သွယ်ရေးအတန်အသင့်ကောင်း

မွန်ပြီး အိမ်ထောင်စု-၁၂၆စုလူဦးရေ၅၅၀ဖြင့် အေးချမ်းသာယာစွာတည်ရှိနေပါသည်။

ကျေးရွာတွင်းရှိ စုစုပေါင်းအိမ်ထောင်စု နှင့် လူဦးရေ

အိမ်ထောင်စု	ကျား	မ	စုစုပေါင်း
၁၁၈	၂၆၂	၂၈၂	၅၄၄

လူနည်းစုလူမျိုးစုအိမ်ထောင်စု

အမျိုးအစား	အိမ်ထောင်စု	ကျား	မ	စုစုပေါင်း
-	-	-	-	-

ထိခိုက်လွယ်အုပ်စု

ထိခိုက်လွယ်အုပ်စု	အိမ်ထောင်စု	ကျား	မ	စုစုပေါင်း
သက်ကြီးရွယ်အို	၁၂	-	-	၁၂
အမျိုးသမီးဦးဆောင်	၂၈			၂၈
မသန်စွမ်း	၂			၂
မြေယာမဲ့	-			

**ကျေးရွာရှိအခြေခံ အဆောက်အဦများ**

ပညာရေး	ခြစ်ပါ	ကျန်းမာရေး	ခြစ်ပါ	ဘာသာရေး	
အထက်တန်းကျောင်း		ဆေးရုံ		ဘုရားစေတီ	✓
အလယ်တန်းကျောင်း		ကျန်းမာရေးဌာန		ဘုန်းကြီးကျောင်း	✓
မူလတန်းကျောင်း	✓	ကျန်းမာရေးဌာနခွဲ		ဟိန္ဒူဘုရားကျောင်း	
မူကြိုကျောင်း		ဆေးခန်း		ခရစ်ယာန်ဘုရားကျောင်း	
အခြား		အခြား		ဗလီ	
မှတ်ချက်		မှတ်ချက်		မှတ်ချက်	

**အဓိက စီးပွားရေးလုပ်ငန်းများ**

စိုက်ပျိုးရေး	မွေးမြူရေး	အသေးစားစီးပွားရေး	အခြား
စပါး	ကြက်	ဈေးဆိုင်	လက်လုပ်လက်စား
ပဲ၊ နှမ်း	ဝက်	ဆေးဆိုင်	ရွှေ့ပြောင်းလုပ်သား
နှင်းဆီ	နွား		

**ကျေးရွာအတွင်း အဓိက ပိုင်ဆိုင်မှုများ**

ကျေးရွာ ပိုင်ဆိုင်မှုများ	စိုက်ပျိုးရေး	စားကျက်ပြေ မ	သစ်တောပြေ မ	သဲ/ကျောက် ရရှိမှု	ရေတွင်း/ ရေကန်	စက်ရေက န်
အရေအတွက်	-	-	-	-	-	-
ကျေးရွာ ပိုင်ဆိုင်မှုများ	ကား	ဆိုင်ကယ်	ကုန်စုံဆိုင်			
အရေအတွက်	၂	၅၀	၅			

**ကျေးရွာအတွင်း အခြားပိုင်ဆိုင်မှုများ**

ကျေးရွာပိုင်ဆိုင်မှုများ	ရေတင်စ က်	ထွန်	ထယ်	ကျွဲ	နွား	လှည်း
အရေအတွက်	-	-	-	-	-	၁၅
ကျေးရွာပိုင်ဆိုင်မှုများ	ထော်လာ ဂျီ					
အရေအတွက်	၈					



၅။ လူထုပူးပေါင်းပါဝင်သော လူမှုဆန်းစစ်ခြင်းနှင့် အကဲဖြတ်ခြင်း လုပ်ငန်းစဉ်

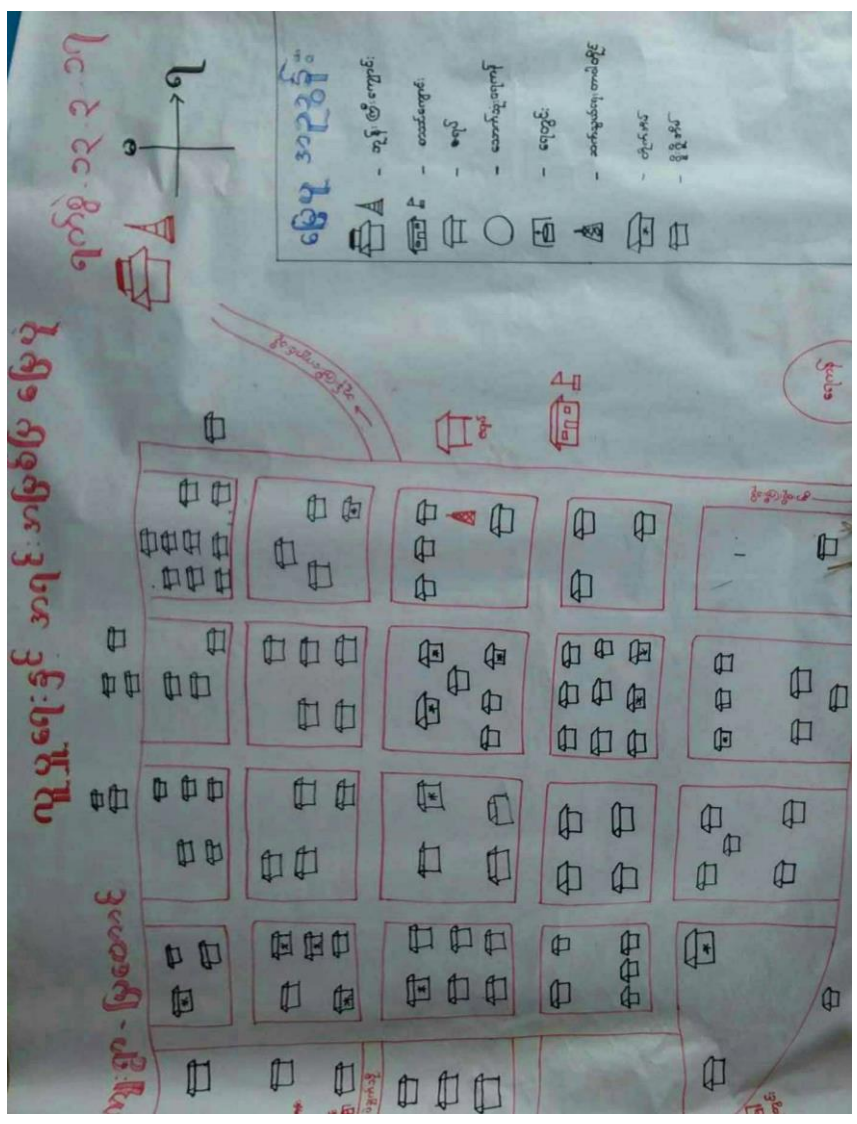
(PSA/PRA) အကျဉ်းချုပ်

စဉ်	အကြောင်းအရာ	ရက်စွဲ	ဦးတည်အုပ်စု	တက်ရောက်သူ			အဓိက ဆွေးနွေးချက်များ
				ကျား	မ	ပေါင်း	
၁	လူမှုစီးပွားအဆင့် သတ်မှတ်ခြင်း (Wealth Ranking)		ချမ်းသာ၊ အလယ်၊ နွမ်းပါး၊ အနွမ်းပါးဆုံး	၈	၅	၁၃	ကျေးရွာလူမှုစီးပွား၊ အုပ်စုများ ခွဲခြားသတ်မှတ်နိုင်ရေးအတွက် အခြေခံစံနှုန်းများ သတ်မှတ်ခြင်း
၂	ရာသီခွင်ပြ ပြက္ခဒိန် (Seasonal Calendar)		စေတနာ့ဝန်ထမ်း၊ ကျေးရွာလူထု	၅	၇	၁၂	ရာသီဥတု၊ စိုက်ပျိုးသီးနှံများ၊ နေ့စားလုပ်ငန်းများ၊ မွေးမြူရေးလုပ်ငန်းများ၊ အစားအစာရရှိမှုများနှင့် ပွဲတော်များ
၃	ကျေးရွာလူမှုရေး ပြန့်ပွားမှုနှင့် သယံဇာတပြ မြေပုံ (Social map/ Resource map)		စေတနာ့ဝန်ထမ်း၊ ကျေးရွာလူထု	၁၀	၅	၁၅	အိမ်များ၊ အခြေခံ အဆောက်အအုံများ၊ လမ်းပန်းဆက်သွယ်ရေး၊ လယ်ယာမြေများ၊ မြစ်ချောင်းများ
၄	အဖွဲ့အစည်း ချိတ်ဆက်မှု (Venn Diagram)		ကျေးရွာလူထု ရပ်မိရပ်ဖ	၁၀	၅	၁၅	ကျေးရွာတွင်းရှိ အဖွဲ့အစည်းများ မည်သို့သောလုပ်ငန်းများ အတွက် မည်သည့်အဖွဲ့များ ချိတ်ဆက်လုပ်ကိုင်မှု

၅	ပင့်ကူအိမ် ကွန်ယက် (Spider Web)		အမျိုးသား/ အမျိုးသမီး၇	၁၀	၉	၁၉	အမျိုးသားနှင့် အမျိုးသမီးများ တန်းတူအခွင့်အရေး ရရှိမှုနှင့် မရရှိသည့် အကြောင်းအရင်းများ
၆	အမျိုးသား/ အမျိုးသမီး သုံးစွဲမှုနှင့် ထိန်းချုပ်မှုပြဇ ယား		ရပ်မိရပ်ဖ၊ လူငယ်အုပ်စု ( အမျိုးသား/ အမျိုးသမီး) ပေါင်း	၁၀	၉	၁၉	အမျိုးသား/ အမျိုးသမီးတို့၏ အရင်းအမြစ်အပေါ် မည်သူက ပို၍ အသုံးပြုနေကြသည်ကို ဖော်ထုတ်ခြင်း။

၆။ ကျေးရွာဖွံ့ဖြိုးရေးအစီအစဉ်အတွက် အသုံးပြုခဲ့သော PRA tools များနှင့် တစ်ခုချင်းစီအတွက် သုံးသပ်ချက်များ။

(က)။ လူမှုရေးအရင်းမြစ်ပြမြေပုံ



လူမှုရေးအရင်းပြမြေပုံ

ဆွေးနွေးသုံးသပ်ချက်များ

-မြတောင်ကျေးရွာသည် အိမ်ထောင်စု(၁၁၈)ရှိပြီး နွားထိုးကြီးမြို့နယ်နှင့်မိုင်ပေါင်း(-)  
ကွာဝေးပြီး လမ်းပမ်းဆက်ရေးကောင်းမွန်ပါသည်။အဓိကအားဖြင့်စိုက်ပျိုးရေးနှင့်  
မွေးမြူရေးလုပ်ကိုင်ကြသည်။မူလတန်းကျောင်းရှိသည်။ကျေးရွာတွင်ဘုရားစေတီ၊ဘုန်းတော်ကြီး  
ကျောင်းများလည်းရှိပါသည်။သီးခြားလူနည်းစု၊ဘာသာခြားများမရှိပါ။

ပါဝင်ဆွေးနွေးသူ-ကျား(၁၀)+မ(၅)

မှတ်တမ်းတင်သူ-ဒေါ်ဒီဇင်ဘာ

**(ခ) ဥစ္စာနေကြွယ်ဝမှု ပြဇယားပုံစံ**

<b>အဆင့်</b>	<b>သက်မှတ်ချက်</b>	<b>အိမ်ထောင်စု</b>	<b>ရာခိုင်နှုန်း</b>
အဆင့် ၁	လယ်ယာ ဧက(၂၀)၊ ကား၊ တိုက်	၁၀	၈%
အဆင့် ၂	လယ်ယာ ဧက(၇)ထန်းရုံကာသွပ်မိုး	၃၀	၂၄%
အဆင့် ၃	နေ့စားအလုပ်သမား သွပ်မိုးထန်းရွက်ကာ	၆၅	၅၂%
အဆင့် ၄	နေ့စားအလုပ်သမားထန်းရွက်မိုး	၂၀	၁၆%
စုစုပေါင်း		၁၂၅	၁၀၀%

**ဆွေးနွေးသုံးသပ်ချက်များ**

- လယ်မြေယာမြေနေပါး၊ လက်လုပ်လက်စားများ၊ အလုပ်ရှိမှ လုပ်ရတဲ့အတွက် ပုံမှန်ဝင်ငွေ မရှိပါ။ ပညာရေးကို အားပေးသော်လည်း သားသမီးများအား ကျောင်းထားနိုင်ရန်ရေး ပံ့ပိုးနိုင်မှုအားနည်းပါသည်။

- ကျေးရွာဖွံ့ဖြိုးရေးလုပ်ငန်းတွေလုပ်ရမည်ဆိုလျှင် အလုပ်အကိုင်ရနိုင်မည်။ ဝင်ငွေများလည်း ရနိုင်မည်။

- ဝင်ငွေနည်းပါသူများ၏ အားလပ်ချိန်ကာလကို စောင့်၍ ဖွံ့ဖြိုးရေးလုပ်ငန်းများကို လုပ်ကိုင်မည်ဆိုလျှင် ဖွံ့ဖြိုးရေးလုပ်ငန်းများတွင် ပူးပေါင်းပါဝင်နိုင်မည်။

ကူညီပံ့ပိုးသူ - ဒေါ်ဒီဇင်ဘာ

ပါဝင်ဆွေးနွေးသူ - ကျား(၈)+မ(၅)

(ဂ)ရာသီခွင်ပြ ပြက္ခဒိန်

**ရာသီခွင်ပြ ပြက္ခဒိန်**

၇က်စွဲ - ၁၃ - ၂၀၂၂

ကျွန်းကျ	တနင်္ဂနွေ	တနင်္လာ	ဗုဒ္ဓဟူး	သောတနင်္ဂနွေ	အင်္ဂါ	အင်္ဂါ	အင်္ဂါ	အင်္ဂါ	အင်္ဂါ	အင်္ဂါ	အင်္ဂါ
ရာသီဥတု	☀	☀	☀	☀	☀	☀	☀	☀	☀	☀	☀
စိုက်ပျိုးရေး			ပဲစိုက်	ပဲစိုက်	ပဲစိုက်	ပဲစိုက်	ပဲစိုက်	ပဲစိုက်	ပဲစိုက်	ပဲစိုက်	ပဲစိုက်
လုပ်အကိုင်			ပဲစိုက်	ပဲစိုက်	ပဲစိုက်	ပဲစိုက်	ပဲစိုက်	ပဲစိုက်	ပဲစိုက်	ပဲစိုက်	ပဲစိုက်
ငွေချိန်	၇၀	၇၀	၇၀	၇၀	၇၀	၇၀	၇၀	၇၀	၇၀	၇၀	၇၀
ပျံ့စားရေး											
ကန်သူရေး	☐	☐	☐	☐	☐	☐	☐	☐	☐	☐	☐
ပိယုဇာန်											

**ရာသီခွင်ပြ ပြက္ခဒိန်နှင့် သုံးသပ်ခြင်း**

အဓိကအားဖြင့် အသက်မွေးဝမ်းကြောင်းအတွက် စိုက်ပျိုးရေးအဖြစ် စပါးနှင့် မတ်ပဲများ စိုက်ပျိုးကြသည်။လယ်ယာမြေစိုက်ပျိုးသော အိမ်ထောင်စုမှာ ၄၀ ရှိသည်။လက်လုပ်လက်စား အိမ်ထောင်စုအရေအတွက်မှာ ၈၅ ရှိပါသည်။

၁နှစ်ပတ်လုံး ဝင်ငွေသည် ထွက်ငွေနှင့် မမျှပါ။

လုပ်ငန်း တစ်ခုစီ၏ ပျမ်းမျှဝင်ငွေမှာ ကျား ၅၀၀၀၊ မ ၃၀၀၀ ကျပ်သာရရှိပါသည်။

အသက်မွေးဝမ်းကြောင်းနှင့် အဓိကဆက်စပ်နေသောပြဿနာမှာ ရာသီဥတု မမျှတ (ဥပမာ- မိုးခေါင်၊ရေရှား)လျှင် စားဝတ်နေရေးအတွက်အခက်အခဲ များရှိပါသည်။ကျန်းမာရေးပြဿနာများအနေဖြင့် သွေးလွန်တုပ်ကွေးရောဂါ၊ လေဖြတ်ရောဂါ ဖြစ်ပွားခြင်းများ ရှိပါသည်။

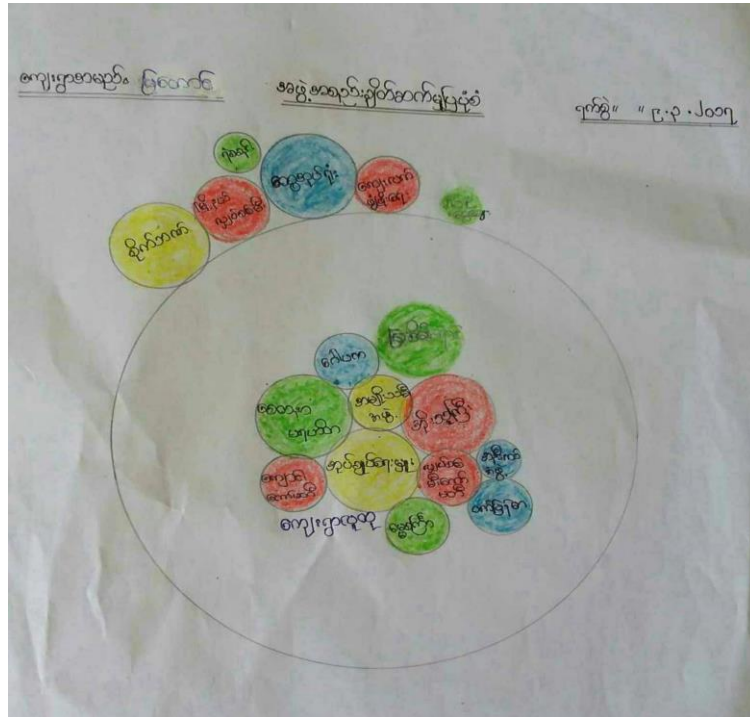
တန်ဆောင်မုန်းများတွင် ပွဲတော်များ ပြုလုပ်ကျင်းပကြပါသည်။

စိုက်ပျိုးရေး လုပ်ငန်းများ လုပ်ကိုင်မှု မရှိသော လများတွင် အစာရေစာမလုံလောက်ခြင်း ပြဿနာမျှတွေ့ကြုံရင်ဆိုင်ရလေ့ ရှိပါသည်။

ပါဝင်ဆွေးနွေးသူ - ကျား (၅) ဦး၊ မ (၇)ဦး

မှတ်တမ်းတင်သူ - ဒေါ်ဒီဇင်ဘာ

(ဃ)အဖွဲ့အစည်းချိတ်ဆက်မှုပြပုံစံ



**အဖွဲ့အစည်းဆိုင်ရာ ချိတ်ဆက်မှုပြ ဇယား သုံးသပ်ချက်**

မြတောင်ကျေးရွာတွင်ရှိသောအဖွဲ့အစည်းများမှာအုပ်ချုပ်ရေးအဖွဲ့၊ လူမှုရေးအဖွဲ့၊

လူမှုရေးအသင်း၊အမျိုးသမီးအဖွဲ့၊ရပ်မိရပ်ဖအဖွဲ့၊သာရေးနာရေးအဖွဲ့၊မြစိမ်းရောင်၊  
အမျိုးသမီးရေးရာအဖွဲ့၊ ဓမ္မစကြာအဖွဲ့၊ ပရဟိတ အဖွဲ့များ ရှိပါသည်။

ကျောင်းကော်မတီ၊ ကျန်းမာရေးအဖွဲ့များတွင် အမျိုးသားနှင့် အမျိုးသမီး ပူးပေါင်း  
ပါဝင်ကြသည်။အုပ်ချုပ်ရေးမှူးအဖွဲ့သည်မြို့နယ်အုပ်ချုပ်ရေးမှူးရုံး၊ ရဲစခန်း၊  
မြို့နယ်ပညာရေးမှူးရုံး၊ စိုက်ပျိုးရေးဘဏ်၊ မြို့နယ်ကျန်းမာရေး၊ ဆက်သွယ်  
ဆောင်ရွက်လျက်ရှိပါသည်။

ပညာရေးနှင့် ပါတ်သတ်၍ မြို့နယ် ပညာရေးမှူးရုံးနှင့် ဆက်သွယ်ဆောင်ရွက်လျက်  
ရှိပါသည်။

ပါဝင်ဆွေးနွေးသူ - ကျား (၁၀) ဦး၊ မ(၅)ဦး

မှတ်တမ်းတင်သူ -ဒေါ်ဒီဇင်ဘာ

(င)အရင်းမြစ်သုံးစွဲမှုနှင့်ထိန်းချုပ်မှုပြပုံစံ

အရင်းမြစ်သုံးစွဲမှု

ကျား ၂

မ ၆

ကျား+မ ၈

ထွန်စက်	အပ်ချုပ်စက်	လမ်း
ထော်လာဂျီ	နားကပ်	စာသင်ကျောင်း
နွားလှည်း	ဆွဲကြိုး	ဆေးပေးခန်း
		ဘုန်းကြီးကျောင်း
		ဖုန်း
		ဆိုင်ကယ်
		ရေတွင်းရေကန်

အရင်းမြစ်ထိန်းချုပ်မှု

ကျား ၆

မ ၆

ကျား+မ ၁၂

ထွန်စက်	အပ်ချုပ်စက်	လမ်း
ထော်လာဂျီ	ရက်ကန်းစင်	စာသင်ကျောင်း
လယ်ယာ		ဆေးပေးခန်း
နွား		
လှည်း		
ထန်း		
ဘုန်းကြီးကျောင်း		
ရေတွင်းရေကန်		



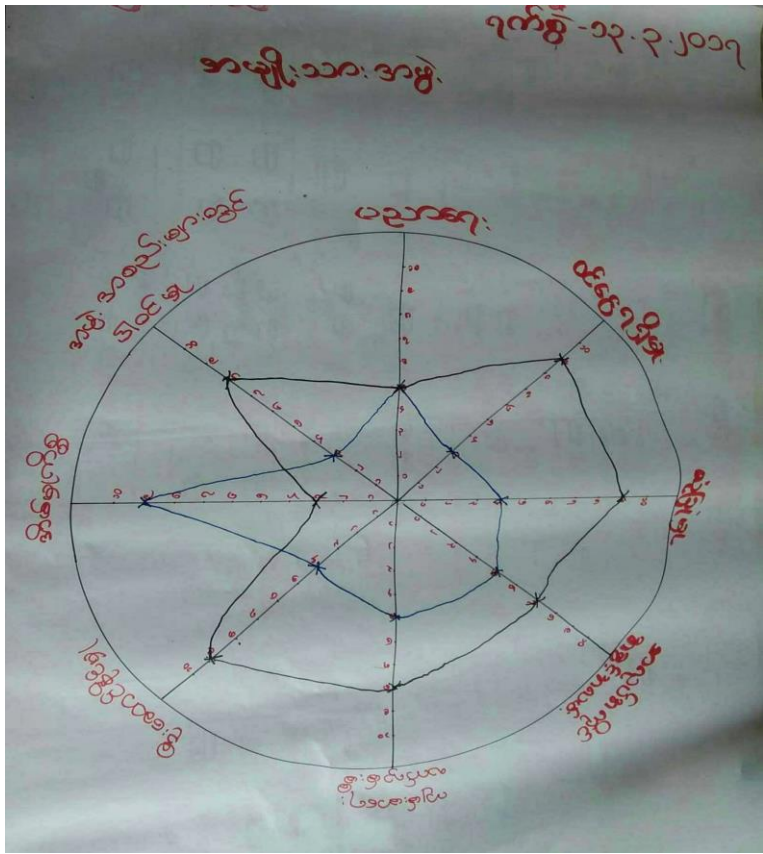
**သုံးစွဲမှုနှင့် ထိန်းချုပ်မှု ဇယား နှင့် သုံးသပ်ချက်**

မြတောင်ကျေးရွာတွင် နွား၊ ထွန်စက်၊ ကားများကို အမျိုးသားများ အများဆုံးအသုံးပြု၍ အမျိုးသားများ ကိုယ်တိုင်ပြုပြင်ထိန်းသိမ်းပါသည်။ အပ်ချုပ်စက်ကို အမျိုးသမီးများက အဓိက အသုံးပြုကြပြီး ပျက်စီးပါက အမျိုးသားများက ပြုပြင်ပေးပါသည်။ ရေတွင်းကို အမျိုးသား၊ အမျိုးသမီး အတူတူသုံးစွဲပြီး ပျက်စီးပါက အမျိုးသားများက ပြုပြင်ပေးပါသည်။ ဘုန်းကြီးကျောင်း၊ အထက်တန်းကျောင်း၊ စာကြည့်တိုက်၊ ဆေးခန်း၊ လမ်း၊ သုဿန်၊ လယ်ယာ၊ ဘောလုံးကွင်း များကို အမျိုးသား၊ အမျိုးသမီး အတူတူသုံးစွဲပြီး အတူတူပြုပြင်ကြပါသည်။

ပါဝင်ဆွေးနွေးသူ - ကျား (၁၀) ဦး၊ မ (၉) ဦး

မှတ်တမ်းတင်သူ - ဒေါ်ဒီဇင်ဘာ

**(စ) ပင်ကုအိမ်သုံးသပ်ချက်ပြပုံစံ**



**ပင့်ကူအိမ်ဆွေးနွေးသုံးသပ်ချက်များ**

-မြတောင်ကျေးရွာတွင်အမျိုးသားအများစုကဦးဆောင်မှု

-တွင်ရှိပြီးအမျိုးသမီးဦးဆောင်မှုနည်းပါးသည်။ထိုအတူဝင်ငွေရရှိမှု၊အလုပ်အကိုင်

-ကျန်းမာရေး၊လုံခြုံရေးတို့တွင်လည်းအမျိုးသားများသာအမှတ်များနေသည်။

-အဖွဲ့စည်းတွင်ပါဝင်မှုနှင့်ပညာရေးတို့တွင်ထပ်တူနီးပါးကျသည်။

ပါဝင်ဆွေးနွေးသူများ-ကျား(၁၀)+မ(၉)

မှတ်တမ်းတင်သူ-ဒေါ်ဒီဇင်ဘာ

၇။ ကော်မတီဝင်များ ရွေးချယ်ခြင်းနှင့် ကျေးရွာဖွံ့ဖြိုးမှုအစီအစဉ် ဆောင်ရွက်မှု မှတ်တမ်းဓါတ်ပုံများ။



၈။ ကျေးရွာအချက်အလက် (ပုံစံ - ၁)

ပုံစံ - ၈ - ၁ ကျေးရွာအခြေခံအချက်အလက်များ (Form PC 1)

လယ်ဥယျာဉ်များ၊ ကျေးရွာတစ်ရွာသို့ ပထမဆုံးပိတ်ဆက်ခရီး သွားရောက်သောအခါ လူထုစည်းရုံးရေးများသည် ကျေးရွာ ဝေါင်းစည်းများအား ကျေးရွာအချက်အလက်များကို မေတ္တာရပ်ခံ၍ တောင်းခံရသည်။ ဤအချက်အလက်များကို စီမံကိန်း ဝိတ်ဆက်အစည်းဝေးပတ်ပိတ်တောင်းခံရမည်။ စီမံကိန်းဝိတ်ဆက်အစည်းဝေးတွင် လူထုစည်းရုံးရေးများသည် ဤအချက်အလက် များအား စစ်ဆေးပြီး မှန်ကန်အောင်ပြုလုပ်ရမည်။ ပြီးနောက်တွင် လူထုစည်းရုံးရေးများမှ သတင်းအချက်အလက်ထံသို့ Tablets မှ တဆင့် ဖြည့်သွင်းရမည်။

ကျေးရွာဝေါင်းစည်းအမည် ၉/၅/၆၇၆	ကျေးရွာဝေါင်းစည်း၏ မှန်မပါပိုင် ၇၇၆ ၇၇၆ ၇၇၆	လူထုစည်းရုံးရေးများ၏ အမည် လှိုင်မျိုးမြင့် (၇၇၆)
ပြည်နယ်တိုင်းဒေသကြီး မန္တလေး ပြည်နယ်	ကျေးရွာအုပ်စု ဗိုလ်ချက်	ကျေးရွာ မြကောင်

က။ လူဦးရေ

လူမျိုးစု	အိမ်ထောင်စုအရေအတွက်	ကိုးကွယ်သည့်ဘာသာ	အိမ်ထောင်စုအရေအတွက်
လူမျိုးစု (၁) မြန်မာ.....	၁၁၈	ဘာသာ (၁) မြို့.....	၁၁၈
လူမျိုးစု (၂) .....		ဘာသာ (၂) .....	
လူမျိုးစု (၃) .....		ဘာသာ (၃) .....	
လူမျိုးစုစရာ .....		ဘာသာစရာ .....	
အခြား			
	အရေအတွက်		
မသန်စွမ်းသူများ	၂		
သက်ကြီးရွယ်အိုများ (၆၅ နှစ် နှင့် အထက်)	၁၂		
စစ်ဘေးရှောင်	-		

	အမျိုးသား (အရေအတွက်)	အမျိုးသမီး (အရေအတွက်)
လူဦးရေ	၂၆၂	၂၆၂
လူမျိုးစု (၁) .....		
လူမျိုးစု (၂) .....		
လူမျိုးစု (၃) .....		
အခြား		
အိမ်ထောင်စုစီစီး	၉၀	၂၈

(ခ) အခြေခံအဆောက်အအုံ အဆုံးအမောင်းများ

စာသင်ကျောင်း	အမှတ် ခြံမပါ	ကျန်းမာရေး	အမှတ် ခြံမပါ	ဘာသာရေး အဆောက် အအုံများ	အမှတ် ခြံမပါ

အထက်တန်းကျောင်း	<input type="checkbox"/>	ဆေးရုံ	<input type="checkbox"/>	စေတီ	✓
အလယ်တန်းကျောင်း	<input type="checkbox"/>	ကျန်းမာရေးဌာန	<input type="checkbox"/>	ဘုန်းကြီးကျောင်း	✓
မူလတန်းကျောင်း	✓	ကျန်းမာရေးဌာနခွဲ	<input type="checkbox"/>	ဟိန္ဒူဘုရားကျောင်း	<input type="checkbox"/>
ပျဉ်းကျောင်း	<input type="checkbox"/>	ဆေးပေးခန်း	<input type="checkbox"/>	ခရစ်ယာန်ကျောင်း	<input type="checkbox"/>
အခြား	<input type="checkbox"/>	အခြား	<input type="checkbox"/>	ဝလီ	<input type="checkbox"/>
				အခြား	<input type="checkbox"/>
မှတ်ချက်		မှတ်ချက်		မှတ်ချက်	

(ဂ) ကျွမ်းကျင်သူများမှတ်တမ်း (ကျေးရွာတွင်မနေထိုင်သော သို့မဟုတ် တခြားရွာမှလာရောက်သော ကျွမ်းကျင်သူများ)

(၁) စာသင်ကျောင်း			(၂) ကျန်းမာရေး			(၃) လက်မှုပညာရှင်		
	ရွာတွင်နေထိုင်သူ	အခြားရွာမှလာသူ		ရွာတွင်နေထိုင်သူ	အခြားရွာမှလာသူ		ရွာတွင်နေထိုင်သူ	အခြားရွာမှလာသူ
မူလတန်းပြဆရာ/မ	<input type="checkbox"/>	✓	ဆရာဝန်	<input type="checkbox"/>	<input type="checkbox"/>	လက်သမား	<input type="checkbox"/>	✓
အထက်တန်းပြဆရာ/မ	<input type="checkbox"/>	<input type="checkbox"/>	လက်ထောက်ကျန်းမာရေးမှူး	<input type="checkbox"/>	<input type="checkbox"/>	ပန်းရံ	✓	✓
အလယ်တန်းပြဆရာ/မ	<input type="checkbox"/>	<input type="checkbox"/>	အမျိုးသမီးကျန်းမာရေးဆရာမ	<input type="checkbox"/>	<input type="checkbox"/>	လျှပ်စစ်ကျွမ်းကျင်၊ ဝါးသမား	✓	<input type="checkbox"/>
ပျဉ်းဆရာ/မ	<input type="checkbox"/>	<input type="checkbox"/>	သားခွားဆရာမ	<input type="checkbox"/>	<input type="checkbox"/>	ရေတိုက်သွယ်သူ	✓	<input type="checkbox"/>
အခြား	<input type="checkbox"/>	<input type="checkbox"/>	ပြည်သူ့ကျန်းမာရေးလုပ်သား	<input type="checkbox"/>	<input type="checkbox"/>	စက်ပြင်ဆရာ	✓	<input type="checkbox"/>
မှတ်ချက်			မှတ်ချက်			မှတ်ချက်		

(ဃ) ကျေးရွာသို့ ရောက်ရှိနိုင်သည့် လမ်းအခြေအနေ / ကျေးရွာတစ်ရွာသည် ၎င်း၏ ကျေးရွာအုပ်စုနှင့် ဆက်သွယ်ထားသော လမ်းအခြေအနေ (အောက်ပါတို့ကိုပိုင်းပါ)

ကျောက်ကြမ်းလမ်း: ကတ္တရာလမ်း: ကွန်ကရစ်လမ်း: မော်တော်ဆိုင်ကယ်လမ်း:  
 ကျောက်ခင်းလမ်း: မြေသားလမ်း: လူသွားလမ်း: အခြား \_\_\_\_\_

- (င) ကျေးရွာဖွံ့ဖြိုးမှုစီမံချက်
- (၁) လူထုပတ်ဝန်းကျင်ထိခိုက်မှုမရှိစေရန် ဤကျေးရွာတွင်ကျေးရွာဖွံ့ဖြိုးမှုစီမံချက်ရှိခဲ့ပါသလား? ရှိပါသည် / မရှိပါ / မသိပါ
  - (၂) ရှိခဲ့ပါလျှင် ဤစီမံချက်ကို မည်သည့် ခုနှစ်တွင်ပြင်ဆင်ခဲ့ပါသနည်း? နှစ်နှစ်လျှင် / မသိပါ
  - (၃) ဤစီမံချက်ကို မြို့နယ်မှအတည်ပြုခဲ့ပါသလား? ပြုခဲ့ပါသည် / မပြုခဲ့ပါ / မသိပါ

- (စ) ခရီးအကွာအဝေး
- (၁) ဤကျေးရွာ၏ပတ်ဝန်းကျင်မှ ၎င်းကျေးရွာအုပ်စု၏ပတ်ဝန်းကျင်မှ ခရီးခွဲမည်မျှကွာဝေးသနည်း? မိုင် ၂ / မသိပါ
  - (၂) ဤကျေးရွာမှ ၎င်းကျေးရွာအုပ်စုပတ်ဝန်းကျင်မှ သွားလာရာတွင်ကြာမြင့်သည့်အချိန်။

ခြောက်သွေ့ရာသီတွင်ကြာချိန် ၁၀ - ၁၅ မိနစ် ထောက်လှမ်း/မော်တော်ဆိုင်ကယ်/မြေလျှင်/လား/မော်တော်ဘုတ်/ အခြား \_\_\_\_\_

မိုးရာသီတွင်ကြာချိန် အာရှင်စီဂေါ : ----- စောလားနီ/မော်တော်ဆိုင်ကယ်/ခြေလှင်/လာ/မော်တော်ဘုတ်/  
အခြား -----

(ဆ) ပတ်သန်းကျင်ဆိုင်ရာ သဘာဝဘေးအန္တရာယ်  
ဤကျေးရွာတွင် ရေကြီးခြင်းကဲ့သို့ သဘာဝဘေးအန္တရာယ်ကျရောက်မှုခြင်း ရှိပါသလား။  
 မရှိပါ  ရှိပါသည် ရှိလျှင်ဖော်ပြပါ -----

(ဇ) ကျေးရွာတွင် ခွဲစည်ထားသော အဖွဲ့အစည်းများ  
လူထုတိုးပြုစီမံကိန်းပတ်ဝန်းကျင် ဤကျေးရွာတွင် ကျေးရွာဖွံ့ဖြိုးရေးအတွက် အစိုးရ (သို့) ရွာသားများကိုယ်တိုင်(သို့) စီမံကိန်းတစ်ခုခုမှ  
ခွဲစည်ထားသည့် အဖွဲ့အစည်းများရှိပါသလား။

- (၁) မြေစိုင်းခြေရာ -----
- (၂) လက်မြန်ကတ် -----

(ဈ) အထွေထွေအုပ်ချုပ်ရေး ဦးစီးဌာန (GAD) မှ မှတ်တမ်းတင်ထားခြင်း  
ဤကျေးရွာသည် အထွေထွေအုပ်ချုပ်ရေး ဦးစီးဌာန (GAD) မှ မှတ်တမ်းတင်ထားမှု ရှိပါသလား။  
 မရှိပါ  ရှိပါသည်

ကျေးရွာခေါင်းစောင်	အမည် <u>ဦးမျိုးလွင်</u> <i>Min</i>
	လက်မှတ် <u>၀၄.၉.၉.၁၂၀၁၇</u>
လူထုစည်းရုံးရေးမှူး	အမည် <u>ကိုစံမြိုင်ထွန်း</u> (TR)
	လက်မှတ် <i>[Signature]</i> <u>၀၄.၉.၉.၁၂၀၁၇</u>

၉။ စီမံကိန်းစက်ဝန်းအချိန်ဇယား (ပုံစံ - ၂)

ပုံစံ - ၀ - ၂ - စီမံကိန်းစက်ဝန်းအချိန်ဇယား (PC 2)

လမ်းညွှန်ချက်၊ သက်ဆိုင်ရာလုပ်ငန်းစဉ်/လက်ထောက်နည်းပညာများမှ စီမံကိန်းစက်ဝန်းအဆင့်တစ်ခုစီပြီးစီးပုံစံ၊ ကျေးရွာနှင့် ကျေးရွာအုပ်စုအတွက် ဤပုံစံကို ဖြည့်သွင်းရမည်။		စက်ဝန်းအားအမှတ်ဖြစ်ပါ မှ စက်ဝန်း(၀) □ စက်ဝန်း(၂) □ စက်ဝန်း(၃)	
စည်းရုံးရေးအဖွဲ့/ဝန်ထမ်း အမည် မန္တလေးတိုင်းဒေသကြီး		စက်ဝန်း(၄) □	
စက်ဝန်းအမှတ်	စက်ဝန်း(၅) □	စက်ဝန်း(၆) □	စက်ဝန်း(၇) □
စက်ဝန်းအမှတ်	စက်ဝန်း(၈) □	စက်ဝန်း(၉) □	စက်ဝန်း(၁၀) □
စီမံကိန်းအထောက်အကူအညီများ	စက်ဝန်းအမှတ်	စက်ဝန်း(၁)	စက်ဝန်း(၂)
၀၁ ကျေးရွာစီမံကိန်း မိတ်ဆက်အစည်းအဝေး	၀၁	၀၁	၀၁
၀၂ ကျေးရွာဖွံ့ဖြိုးရေး စီမံချက်ရေးဆွဲခြင်း အစည်းအဝေး	၀၂	၀၂	၀၂
၀၃ ကျေးရွာအုပ်စု လုပ်ငန်းဆောင်ရွက်ချက်စာတမ်း အစည်းအဝေး	၀၃	၀၃	၀၃
၀၄ မြို့နယ်အဆင့် စီမံကိန်းရေးဆွဲရေး နှင့် အကောင်အထည်ဖော်ရေးအကော်မတီ၏ စီမံကိန်း သုံးသပ်မှု အစည်းအဝေး	၀၄	၀၄	၀၄
၀၅ မြို့နယ် စီမံကိန်းရေးဆွဲရေး နှင့် အကောင်အထည်ဖော်ရေး အကော်မတီ၏ ဖြေကြားမှုကို ရွာသို့ အသိပေး အကြောင်းကြားသည့် အစည်းအဝေး	၀၅	၀၅	၀၅
၀၆ စီမံကိန်းလုပ်ငန်းစဉ်စီမံချက်ရေးဆွဲခြင်း အစည်းအဝေး	၀၆	၀၆	၀၆
၀၇ စီမံကိန်းလုပ်ငန်း အကောင်အထည်ဖော်ရေးအစီအစဉ် ရေးဆွဲခြင်း	၀၇	၀၇	၀၇





၁၀။ ကျေးရွာဖွံ့ဖြိုးရေး ဦးစားပေး အစီအစဉ် (ပုံစံ - ၃)

ပုံစံ - ၁ - ၃ ကျေးရွာဖွံ့ဖြိုးရေး ဦးစားပေးအစီအစဉ် (Form PC 3)

လယ်ဧွန်ခွက်၊ အဆင့်(၃) ကျေးရွာမှော်မှန်းချက်အစည်းအဝေး ဖြီးဆုံးသောအခါ ကျေးရွာစီမံကိန်း အထောက်အကူပြု ဝက်မတီသည် လူထုစည်းရုံးရေးမှူးအကူအညီဖြင့် ဤပုံစံကိုပြည့်စုံအောင် ဖြည့်သွင်းရမည်။

လူထုစည်းရုံးရေးမှူး/ဝန်ထမ်းအမည်		ဝက်ဝန်းအား အမှတ်ဖြစ်ပါ (✓) ဖ ဝက်ဝန်း(၀)	
ခန့်အပ်	၂၀၁၇	<input type="checkbox"/> ဝက်ဝန်း(၂) <input type="checkbox"/> ဝက်ဝန်း(၃) <input type="checkbox"/> ဝက်ဝန်း(၄)	
ပြည်နယ်/တိုင်း	မန္တလေး	မြို့နယ်/ရွာ/လမ်း/မြို့	ကျေးရွာအုပ်စု ပုံမှန်
က။ အခက်အခဲအတားအဆီးများအားလုံးဖြေရှင်း - ယခုလက်ရှိအခြေအနေတွင် ဤကျေးရွာဖွံ့ဖြိုးတိုးတက်ရေးအတွက် အဓိက အခက်အခဲအတားအဆီးများသည် မည်သည်များဖြစ်ပါသနည်း။ (အမျိုးသား/သမီး အနည်းဆုံးအခက်အခဲ ၅ ခုစီဖော်ပြပါ)			
အမျိုးသား အဖွဲ့မှ တင်ပြသောအခက်အခဲအတားအဆီးများ		အမျိုးသမီး အဖွဲ့မှတင်ပြသောအခက်အခဲအတားအဆီးများ	
၁	သောကလှိုင်ရွာတစ်ဝိုက်လူနေထိုင်မှု	၁	ကျောင်းသား/သူများ ပို့ချမှုမရှိ
၂	ကျေးရွာအတွင်း ရေအခက်အခဲ	၂	ကျောင်းသား/သူများ ပို့ချမှုမရှိ
၃	ရိုးတွင်းကန် မွက်ထုတ်သောကြောင့်	၃	ရိုးတွင်းကန် မွက်ထုတ်သောကြောင့်
၄		၄	
၅		၅	

ခ။ မှော်မှန်းခြင်း - နောင်လာမည့် ( ၅ ) နှစ် အတွင်း ကျေးရွာဖွံ့ဖြိုးရေး မှော်မှန်းလျာထားချက်များအား တင်ပြပါ။

အမျိုးသားအဖွဲ့မှ တင်ပြသောမှော်မှန်းချက်များ		အမျိုးသမီးအဖွဲ့မှ တင်ပြသောမှော်မှန်းချက်များ	
၁	သောကလှိုင်ရွာတစ်ဝိုက်လူနေထိုင်မှု	၁	သောကလှိုင်ရွာတစ်ဝိုက်လူနေထိုင်မှု
၂	ကျေးရွာအတွင်း ရေအခက်အခဲ	၂	ကျေးရွာအတွင်း ရေအခက်အခဲ
၃	ကျေးရွာအတွင်း ရေအခက်အခဲ	၃	ကျေးရွာအတွင်း ရေအခက်အခဲ
၄	သောကလှိုင်ရွာတစ်ဝိုက်လူနေထိုင်မှု	၄	သောကလှိုင်ရွာတစ်ဝိုက်လူနေထိုင်မှု
၅		၅	

ဂ။ လူထုစီမံကိန်း၏ လာမည့် ( ၄ ) နှစ်အတွက် အကျုံးမဝင်သော ဦးစားပေး ဖွံ့ဖြိုးတိုးတက်မှု လုပ်ငန်း အစီအစဉ်များအားဖော်ပြပါ။

အဆင့်	ကျေးရွာအတွက် ဦးစားပေး ဖွံ့ဖြိုးတိုးတက်မှု လုပ်ငန်းစဉ်များ	အဆိုပြုသူ (အမျိုးသားများ/ အမျိုးသမီးများ/ အမျိုးသား+ အမျိုးသမီး)	ခန့်မှန်းကုန်ကျ ဝရိတ်	အကျိုးခံစားခွင့်ရှိသူ ခန့်မှန်းခြေ အရေအတွက်
၁	ကျေးရွာအတွင်း ရေအခက်အခဲ	က + မ	၁၅၀၀၀၀၀	၅၄၄
၂	ကျေးရွာအတွင်း ရေအခက်အခဲ	က + မ	၂၀၀၀၀၀၀	၅၄၄
၃	ကျေးရွာအတွင်း ရေအခက်အခဲ	က + မ	၁၅၀၀၀၀၀	၅၄၄
၄				
၅				

ဃ။ လူထုစီမံကိန်း၏ လာမည့် ( ၄ ) နှစ်အတွက် အကျုံးမဝင်သော ဦးစားပေး ဖွံ့ဖြိုးတိုးတက်မှု လုပ်ငန်း အစီအစဉ်များအားဖော်ပြပါ။

အဆင့်	ကျေးရွာအတွက် ဦးစားပေး ဖွံ့ဖြိုး	အဆိုပြုသူ (အမျိုးသားများ/ အမျိုးသမီး)	အခန်းကဏ္ဍ

	တိုးတက်မှု လုပ်ငန်းစဉ်များ	အမျိုးသမီးများ/အမျိုးသား+ အမျိုးသမီး)
၀	လျှပ်စစ်ဖိသည့်စက်	၈+၆
၂	အိမ်ရာ အောက်လှေစဉ်	၈+၂၀
၃		
၄		
၅		

ခေါင်းစောင်၊ ကျေးရွာစီမံကိန်းအထောက်အကူပြုကော်မတီမှ အတည်ပြုသည်။

အမည် ဦးစိုးမင်းဝင်း လက်မှတ် [Signature] ဝေဖ.စွ. [Signature]



၁၂။ အစည်းအဝေးမှတ်တမ်းများ။


ကျေးရွာအစည်းအဝေးမှတ်တမ်း

အစည်းအဝေးအမည်  
 အစည်းအဝေးပြုလုပ်သော နေရာ  
 အစည်းအဝေးတက်ရောက်သူဦးရေ  
 အစည်းအဝေးကျင်းပသောနေ့ရက်

ကျေးရွာအစည်းအဝေးမှတ်တမ်း  
 အစည်းအဝေးအမည်  
 အစည်းအဝေးပြုလုပ်သော နေရာ  
 အစည်းအဝေးတက်ရောက်သူဦးရေ

ရွာထိုးကြီးရွာနယ်၊ ပဲခူးမြို့နယ်၊ မြောက်ပိုင်း ကျေးရွာတွင် ပြုလုပ်ကျင်းပ  
 သော အစည်းအဝေးအမည် ဝေဖန်ရေး အစည်းအဝေး  
 အစည်းအဝေးပြုလုပ်သော နေရာ မြောက်ပိုင်း ကျေးရွာ  
 အစည်းအဝေးတက်ရောက်သူဦးရေ ၁၂ ဦး  
 အစည်းအဝေးကျင်းပသောနေ့ရက် ၂၀၁၇ ခုနှစ်၊ ဇူလိုင်လ ၁၅ ရက်၊ နေ့စဉ်

မှတ်တမ်းတင်သူလက်မှတ်  
 မှတ်တမ်းတင်သူအမည်  
 ရာထူး

  
 ဒေါ်အောင်သာ  
 ငါး

မှတ်ချက်။ အစည်းအဝေးတက်ရောက်သူများစာရင်းပူးတွဲထားရှိရပါမည်။



အုပ်စုချုပ်ငွေခွဲဝေခြင်း ဖွဲ့စည်းခြင်း

အကြောင်းအရာ " အုပ်စုချုပ်ငွေခွဲဝေခြင်း နှင့် အုပ်စုကော်မတီဖွဲ့စည်းခြင်း

ပံ့ပိုးမှုအဖွဲ့ ချုပ်ငွေခွဲဝေခြင်း ၏ ပံ့ပိုးမှုအဖွဲ့

ကျေးဇူးတင် ဖြစ်သည်။ သည် - ကျေးဇူးတင်မိမိတို့ ၃၃ ဦး တက်ရောက်မိ

ပါသည် - တက်ရောက်သော တက်မိမိများထဲမှ အုပ်စုကော်မတီဝင်များ

ဖွဲ့စည်းခြင်း မူဝါဒနှင့် နှင့် ချုပ်ငွေ ခွဲဝေ သက်တမ်းကြာသည်။

- ၁။ ပံ့ပိုးမှုအဖွဲ့ ကျောက်တောင် ( ၁၀၆၅၀၀၀၀/- ) ကျပ်
- ၂။ ပံ့ပိုးမှုအဖွဲ့ ဂျင်းလမ်း ( ၁၀၆၅၀၀၀၀/- ) ကျပ်
- ၃။ ရေလည် ဂျင်းလမ်း ( ၁၀၆၅၀၀၀၀/- ) ကျပ်
- ၄။ နားဖြူ ဂျင်းလမ်း ( ၁၀၆၅၀၀၀၀/- ) ကျပ်
- ၅။ မြစ်ကောင်း ဂျင်းလမ်း ( ၁၅၀၀၀၀၀၀/- ) ကျပ်

အထက်ပါ ချုပ်ငွေ ခွဲဝေမှု နှင့် ပါက်ဝက်ခြား တက်မိမိတို့ မှားယွင်းမှုများ အားလုံး

သဘောတူ လက်မှတ် မှားယွင်းမှု ခံယူခဲ့ကြသည်။

အုပ်စု ဖွဲ့စည်းမှု ပုံစံ

- ဦးဇွဲအောင် (ပံ့ပိုးမှုအဖွဲ့)

- ဒေါ်စံပါယ်ဦး (ပံ့ပိုးမှုအဖွဲ့)

- ဦးကျော်စွာ (နားဖြူ)

- ဒေါ်ဇွဲဖြူ (နားဖြူ)

- ဦးစိုးမင်းဝင်း (မြစ်ကောင်း)

ဘဏ္ဍာရေး အဖွဲ့ကော်မတီ

ပုံစံ

အုပ်စုချုပ်ငွေ ခွဲဝေ

၁၃။ ကဏ္ဍအလိုက် ဦးစားပေးဖွံ့ဖြိုးရေးအစီအစဉ်များ

----- ကျေးရွာအလိုက် ဦးစားပေး ဖွံ့ဖြိုးရေး လုပ်ငန်းစဉ်များ

		လုပ်ငန်းများ	အဆိုပြုသူ	လ/နှစ်	လုပ်ဆောင်မည့်သူ	ပြင်ပမှ ထောက်ပံ့သူ
အခြေခံအဆောက်အအုံ	၁	ကျောင်းခြံစည်းရိုးကာရံခြင်း	ကျား[✓] မ[✓]			
	၂	ဆေးခန်းဆောက်လုပ်ခြင်း	ကျား[✓] မ[✓]			
	၃		ကျား[ ] မ[ ]			
	၄		ကျား[ ] မ[ ]			
	၅		ကျား[ ] မ[ ]			
	၆		ကျား[ ] မ[ ]			
	၇		ကျား[ ] မ[ ]			
အသက်မွေးဝမ်းကြောင်း	၁		ကျား[ ] မ[ ]			
	၂		ကျား[ ] မ[ ]			
	၃		ကျား[ ] မ[ ]			
	၄		ကျား[ ] မ[ ]			
	၅		ကျား[ ] မ[ ]			
	၆		ကျား[ ] မ[ ]			
	၇		ကျား[ ] မ[ ]			
ကျန်းမာရေးနှင့်အာဟာရ	၁		ကျား[ ] မ[ ]			
	၂		ကျား[ ] မ[ ]			
	၃		ကျား[ ] မ[ ]			
	၄		ကျား[ ] မ[ ]			
	၅		ကျား[ ] မ[ ]			
	၆		ကျား[ ] မ[ ]			
	၇		ကျား[ ] မ[ ]			
နည်းပညာရရှိမှု	၁		ကျား[ ] မ[ ]			
	၂		ကျား[ ] မ[ ]			
	၃		ကျား[ ] မ[ ]			
	၄		ကျား[ ] မ[ ]			
	၅		ကျား[ ] မ[ ]			
	၆		ကျား[ ] မ[ ]			
	၇		ကျား[ ] မ[ ]			
အခြား	၁	လျှပ်စစ်မီးသွယ်တန်းခြင်း	ကျား[✓] မ[✓]			
	၂	စက်ရေတွင်းမှသွယ်တန်းခြင်း	ကျား[✓] မ[✓]			
	၃	ကျေးရွာချင်းဆက်လမ်း	ကျား[✓] မ[✓]			
	၄		ကျား[ ] မ[ ]			
	၅		ကျား[ ] မ[ ]			
	၆		ကျား[ ] မ[ ]			
	၇		ကျား[ ] မ[ ]			

၁၄။ VDP အရည်အသွေး ထိန်းချုပ်မှု  
 ထိန်းချုပ်သူ ရက်စွဲ- ရွာ- VDP ရက်စွဲ  
 မြို့နယ်- ကျေးရွာအုပ်စု-

- (၁) VDP စာရွက်စာတမ်းပြီးဆုံးမှုကို စစ်ဆေးပါ။ (OM အရ)  
 မျက်နှာဖုံး (အဖုံး)  
 မာတိကာ  
 ကျေးရွာအခြေခံ Data  
 PSA အကျဉ်းချုပ်နှင့် PRA လုပ်ငန်းစဉ်  
 ကျေးရွာမျှော်မှန်းချက် (ဆွေးနွေးချက် ရလဒ်)  
 အမျိုးသား/ အမျိုးသမီး အဖွဲ့များ သဘောတူထားသည့် နောင်လေးနှစ်အတွက်  
 ဦးစားပေးလုပ်ငန်းများ စာရင်း ( အခြေခံ အဆောက်အအုံ၊ အသက်မွေးမှု၊  
 ပညာရေး၊ လူမှုရေး ထိန်းသိမ်းမှု... )  
 နောက်ဆက်တွဲများ -  
 လူမှုအကဲဖြတ်မှု စာရွက်စာတမ်းခါတ်ပုံနှင့် PRA လုပ်ငန်းစဉ် (ဖြစ်နိုင်လျှင်)၊  
 မြေပုံများပါရမည်၊ စည်းစိမ်ပိုင်ဆိုင်မှုအဆင့်၊ venn ပုံ....  
 ကျေးရွာစီမံကိန်း ရေးဆွဲရေးအစည်းအဝေးမိတ္တူ  
 ကျေးရွာ၏ အချက်အလက် ( PC1 ပုံစံ )  
 ကျေးရွာမျှော်မှန်းချက်  
 (၂) လူမှုအကဲဖြတ်မှု အရည်အသွေးနှင့် VDP စစ်ဆေးပါ။  
 VDP တွင် ပါဝင်သောလူဦးရေ ( အမျိုးသား/ အမျိုးသမီး )  
 လူမှုရေးအကဲဖြတ်မှုအရည်အသွေးနှင့် VDP အတွက် ရက်ပေါင်း  
 PRA ပစ္စည်းများ အသုံးပြုသည့် အရေအတွက် -  
 ပါဝင်သော လူဦးရေနှင့် လုပ်ငန်းများ မှတ်တမ်းတင်ခြင်း ( အစည်းအဝေးမှတ်တမ်း၊  
 အဖွဲ့ခါတ်ပုံ၊ တိုင်းရင်းသား အနည်းစုနှင့် ထိခိုက်လွယ်သော အဖွဲ့များ )  
 အလွန်ကောင်း  
 ကောင်း  
 ညံ့

လုပ်ငန်းများ မှတ်တမ်းတင်ခြင်းနှင့် အမျိုးသမီး အဖွဲ့အစည်းအဝေး၏ ရလဒ်အား  
 ခွဲခြားပေးထားသလား



ရှိ

မရှိ

စီမံကိန်း အရေအတွက် (အမျိုးသား/ အမျိုးသမီး ရွေးချယ်မှု အရေအတွက်) –

PRA နှင့် သက်ဆိုင်သော အခြား စီမံကိန်းအရေအတွက်  
(အမျိုးသား/ အမျိုးသမီး ရွေးချယ်မှု အရေအတွက်) –