

ပြည်ထောင်စုသမ္မတမြန်မာနိုင်ငံတော် အစိုးရ
စိုက်ပျိုးရေး၊ မွေးမြူရေး နှင့် ဆည်မြောင်းဝန်ကြီးဌာန
ကျေးလက် ဒေသဖွံ့ဖြိုးတိုးတက်ရေးဦးစီးဌာန
မိုးညိုမြို့နယ်



လူထုဗဟိုပြုစီမံကိန်း

National Community Driven Development Project



ကျေးရွာဖွံ့ဖြိုးတိုးတက်ရေးအစီအစဉ်
Village Development Plan (VDP)
ရောက်ချောင်းကျေးရွာ၊ ရွာသာယာအုပ်စု

ဇန်နဝါရီလ၊ ၂၀၁၇

မာတိကာ

- ၁။ မိုးညိုမြို့နယ်ပြမြေပုံ
- ၂။ ဗေဒကုန်းကျေးရွာအုပ်စုမြေပုံ
- ၃။ ကျောက်ဝကျေးရွာအုပ်စုတွင် ပါဝင်သော ကျေးရွာများစာရင်း
- ၄။ ကျေးရွာအခြေခံ အချက်အလက်များ
- ၅။ လူထုပူပေါင်းပါဝင်သော လူမှုဆန်းစစ်ခြင်းနှင့် အကဲဖြတ်ခြင်းလုပ်ငန်းစဉ် (PSA/PRA) အကျဉ်းချုပ်ဇယား
- ၆။ ကျေးရွာဖွံ့ဖြိုးရေး အစီအစဉ်အတွက် အသုံးပြုခဲ့သော PRA Tools များနှင့် တစ်ခုချင်းစီအတွက် သုံးသပ်ချက်များ
- ၇။ ကျေးရွာဖွံ့ဖြိုးရေး ကော်မတီဝင်များ ရွေးချယ်ခြင်းနှင့် ကျေးရွာဖွံ့ဖြိုးရေး အစီအစဉ် ဆောင်ရွက်မှု မှတ်တမ်းဇယားများ
- ၈။ ကျေးရွာဖွံ့ဖြိုးရေး ကော်မတီဝင်များစာရင်း
- ၉။ ကျေးရွာအချက်အလက် (ပုံစံ ၁)
- ၁၀။ စီမံကိန်းစက်ဝန်း အချိန်ဇယား (ပုံစံ ၂)
- ၁၁။ ကျေးရွာဖွံ့ဖြိုးရေး ဦးစားပေးအစီအစဉ် (ပုံစံ ၃)
- ၁၂။ ကျေးရွာအုပ်စု စီမံကိန်းလုပ်ငန်းခွဲ ရွေးချယ်ခြင်း (ပုံစံ ၄)
- ၁၃။ အစည်းအဝေးမှတ်တမ်းများ
- ၁၄။ ကျေးရွာမှကြိုတွေ့နေရသည့် အခက်အခဲအတားအဆီးများ
- ၁၅။ ကျေးရွာမှ နောင်လာမည့် (၅)နှစ်အတွင်း မျှော်မှန်းထားသည့် ဖွံ့ဖြိုးရေးလုပ်ငန်းစဉ်များ
- ၁၆။ ကျေးရွာမှ အဆိုပြုထားသည့် အသက်မွေးဝမ်းကျောင်းဆိုင်ရာ အထောက်အကူပြု သင်တန်းများ
- ၁၇။ ကျေးရွာဖွံ့ဖြိုးရေး စီမံချက် အရည်အသွေး ထိန်းချုပ်မှု (Checklist for VDP)

မိုးညိုမြို့နယ်မြေပုံ



ရွှေတောင်မြို့နယ်

နတ်တလင်းမြို့နယ်

ကြို့ပင်ကောက်မြို့နယ်

အုတ်ဖိုမြို့နယ်

မင်းလှမြို့နယ်

လက်ပံတန်းမြို့နယ်

ရောဝတီတိုင်း

ရည်ညွှန်းချက်

မြို့နယ်ရုံးစိုက်ရာမြို့



ကျေးရွာအုပ်စု



ကျေးရွာခွဲများ



မြို့နယ်နယ်နိမိတ်



ကျေးရွာအုပ်စုနယ်နိမိတ်



ကတ္တရာ/ဂဝံ/မြေသားလမ်း



ရဲစခန်း



မြို့နယ်/တိုက်နယ်ဆေးရုံ



မြစ်/ချောင်း





ကျေးရွာအုပ်စုအညွှန်းပြမြေပုံ

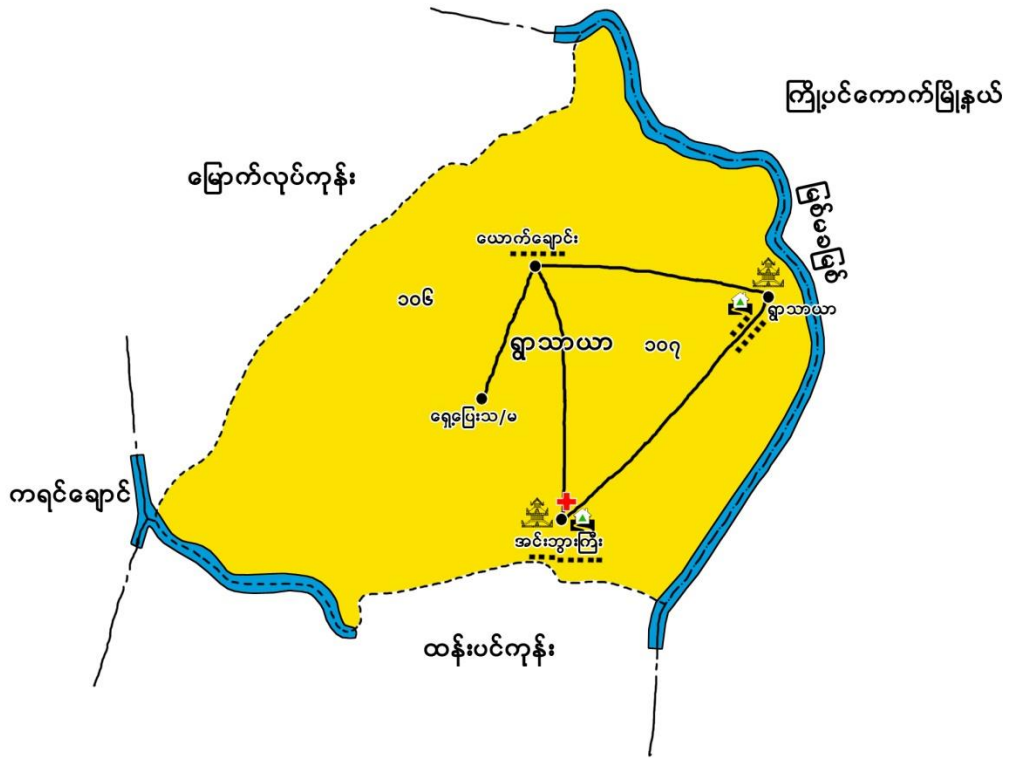
ရွာသာယာ

မိုးညိုမြို့နယ်

သာယာဝတီခရိုင်

ပဲခူးတိုင်းဒေသကြီး

စကေး ၃ လက်မ = ၁ မိုင်



ညွှန်ပြချက်

	ကျေးရွာအုပ်စုနယ်နိမိတ်		ဘုန်းကြီးကျောင်း
	ဂဝံလမ်း		ဘောလုံးကွင်း
	မြေသားလမ်း		မြို့နယ်ဆေးရုံ
	နွေရာသီလမ်း		တိုက်နယ်ဆေးရုံ
	မြစ်ချောင်း		ကျေးလက်ကျန်းမာရေးဌာန
	မြေရိုင်း		ကျေးလက်ကျန်းမာရေးဌာနခွဲ
	စိုက်ပျိုးမြေ		ရဲစခန်း
	စားကျက်မြေ		ရဲကင်း
	စာသင်ကျောင်း		ကျေးရွာလူနေအိမ်ခြေများ



၃။ ရွာသာယာကျေးရွာအုပ်စုတွင် ပါဝင်သောကျေးရွာများစာရင်း

- ၁။ ရွာသာယာကျေးရွာ
- ၂။ အင်းဘွားကြီးကျေးရွာ
- ၃။ ရှေ့ပြေးကျေးရွာ
- ၄။ ရောက်ချောင်းကျေးရွာ

၄။ ရောက်ချောင်းကျေးရွာ၏ အခြေခံအချက်အလက်များ

ရောက်ချောင်းကျေးရွာသည် လွတ်လပ်ရေးမရမှီအချိန် ဂျပန်ခေတ်က ဦးဖိုးချစ်၊ဦးညို၊ ဦးရွှေငယ်၊ ဦးမောင်မြနှင့်ဦးငဆယ် ဆိုသူလူ (၅)ဦးတို့သည် ရေကြည်ရာမျက်နှာရာရာဖွဲ့ရင်း ယခုရွာတည်ရာနေရာ ချောင်းနဘေးတွင် လယ်ယာများကိုလုပ်ကိုင်ရင်း အိမ်များတည်ဆောက်၍ စတင်နေထိုင်ခဲ့ကြသည်။ ထိုသို့ဖြင့် လူများ တစ်စထက်တစ်စ ထပ်မံရောက်ရှိလာပြီး ရွာငယ်တစ်ရွာအဖြစ် ပေါ်ပေါက်လာခဲ့သည်။ ထိုလူများ ချောင်းနဘေးသို့ ရောက်ရှိလာသည်ကိုအစွဲပြု၍ “ရောက်ချောင်းရွာ” ဟုအမည်ခေါ်တွင်ခဲ့ပါသည်။

မိုးညိုမြို့၏အရှေ့မြောက်ဖက် (၂၅)မိုင်ခန့် နှင့် ကြို့ပင်ကောက်မြို့၏ အနောက်ဖက် (၁၆) မိုင်ခန့် အကွာတွင် တည်ရှိပြီး ကြို့ပင်ကောက်မြို့နယ်နှင့် ပိုမိုနီးစပ်မှုရှိပါသည်။ကျေးရွာအတွင်းလမ်း(၃)လမ်းရှိပြီးတောင်နှင့်မြောက်အလျားလိုက်တည်ရှိပါသည်။ အရှေ့ဖက်လမ်း(၂)လမ်းမှာ ကြို့ပင်ကောက်မြို့နယ်အပိုင်ဖြစ်ပြီးရွာ၏အနောက်ဖက်ဆုံးအတန်းသည် မိုးညိုမြို့နယ်ပိုင် ဖြစ်ပါသည်။ ကျေးရွာအတွင်း စာသင်ကျောင်း၊ ဘုန်းကြီးကျောင်း ဆေးပေးခန်း စသည့်အခြေခံအဆောက်အဦများ ဘာတစ်ခုမျှမရှိပဲ ကြို့ပင်ကောက်ပိုင် ရောက်ချောင်းရွာကိုသာ မှီခိုနေထိုင်ကြရသည်။ ဖွံ့ဖြိုးတိုးတက်မှု၊ စီးပွားရေး၊ ပညာရေး၊ ကျန်းမာရေး အစစအရာရာ ကြို့ပင်ကောက်အပိုင် ရောက်ချောင်းကျေးရွာနှင့် ကွာခြားလှပြီးနောက်ကျကျန်နေသည်ကို ကျေးရွာသို့ရောက်ယုံဖြင့် သိသာလှပါသည်။

လမ်းပန်းဆက်သွယ်ရေး အလွန်ခက်ခဲပြီး နွေရာသီတွင် မြေသားလမ်းများ မှာ သွားလာနိုင်သော်လည်း မိုးရာသီတွင် ရွံ့နွံများထူထပ်ပြီး ရေလွှမ်းမိုးမှုများ နှစ်စဉ်ကြုံတွေ့ရသဖြင့် ရေလမ်းခရီးဖြင့်သာ သွားလာနိုင်ပါသည်။ အုပ်ချုပ်မှုအနေအထားအရ မိုးညိုမြို့နယ်အပိုင်ဖြစ်သော်လည်း ကြို့ပင်ကောက်မြို့နယ်နှင့်ပိုမိုနီးစပ်မှု ရှိသောကြောင့် ကျေးရွာ၏ စီးပွားရေး၊ လူမှုရေး၊ ပညာရေး၊ ကျန်းမာရေးကိစ္စများကို ကြို့ပင်ကောက်မြို့ကိုသာ မှီခိုအားထားကြရသည်။အထူးသဖြင့် မိုးရာသီတွင်ရောက်ချောင်းရွာသို့ သွားလာရန် အလွန်ခက်ခဲလှသည်။ မိုးညိုမှသွားမည်ဆိုပါက မိုးညို-မင်းလှ-ကြို့ပင်ကောက်မြို့များမှတစ်ဆင့်(၆၀)မိုင်ခန့်ဆိုင်ကယ်ဖြင့်သွားရပါသည်။

ထို့ကြောင့် ရောက်ချောင်းကျေးရွာ၏ အဓိကလိုအပ်ချက်သည် လမ်းပန်းဆက်သွယ်ရေး ကောင်းမွန်ရန် ဖြစ်သော်လည်း ယင်းကျေးရွာလူထု၏ အဓိကလိုအပ်သောလမ်းများမှာ ကြို့ပင်ကောက်မြို့နယ်နှင့်ဆက်သွယ်သောလမ်းများဖြစ်နေသောကြောင့် ဤ လူထုပဟိုပြုစီမံကိန်းမှ အကောင်အထည်ဖော်ဆောင်ရွက်နေသည့် မိုးညိုမြို့နယ်အတွင်းမပါဝင်သောကြောင့် အခက်အခဲများကြုံတွေ့နေရကာ ပထမအကြိမ်အစည်းအဝေး ကျင်းပစဉ်က ရွာတွင်းလမ်းနှင့် ရွာသာယာလမ်းကိုသာ တင်ပြတောင်းဆိုခဲ့ကြသည်။

ရောက်ချောင်းကျေးရွာတွင် အိမ်ခြေပေါင်း (၁၀၂)အိမ်၊ အိမ်ထောင်စုပေါင်း(၁၁၀)စု ရှိပြီး လူဦးရေအနေဖြင့် ကျား (၁၉၀)ဦး၊ မ (၁၈၃)ဦး၊ စုစုပေါင်း (၃၇၃)ဦး နေထိုင်လျက်ရှိသည်။ ကျေးရွာ၏အဓိက အသက်မွေးဝမ်းကြောင်းလုပ်ငန်းမှာ လယ်ယာလုပ်ငန်းသာဖြစ်ပါသည်။



**လူထုပူးပေါင်းပါဝင်သော လူမှုဆန်းစစ်ခြင်းနှင့် အကဲဖြတ်ခြင်းလုပ်ငန်းစဉ်(PSA/PRA)
အကျဉ်းချုပ်**

စဉ်	အကြောင်းအရာ	ရက်စွဲ	ဦးတည်အုပ်စု	တက်ရောက်သူပေါင်း			အဓိကဆွေးနွေးချက်များ
				ကျား	မ	ပေါင်း	
၁	ကျေးရွာအရင်းမြစ်ပြမြေပုံ (Social Map & Resource Map)	၉.၂.၁၇	စေတနာ့ဝန်ထမ်း ရာအိမ်မှူး ရပ်မိရပ်ဖ	၄၈	၁၇	၆၅	ကျေးရွာတွင်ထင်ရှားသောအမှတ်အသားများ၊ အဆောက်အဦများ၊ လမ်းပန်းဆက်သွယ်ရေးအခြေအနေ၊ ပိုင်ဆိုင်သောအရင်းအမြစ်များ သိစေရန်။
၂	ဥစ္စာနေကြွယ်မှုအဆင့်သတ်မှတ်ခြင်း (Wealth Ranking)	။	စီ/ထောက်ကော်မတီ ကျေးရွာလူထု	၄၈	၁၇	၆၅	ကျေးရွာအတွင်းရှိလူမှုစီးပွားရေးအခြေအနေအလိုက် အဆင့်သတ်မှတ်ချက်၊ စီမံကိန်းမှ ၎င်းတို့အားအကျိုးသက်ရောက်မှု ရှိ/မရှိသိသာစေရန်။
၃	ရာသီခွင်ပြပြက္ခဒိန် (Seasonal Calendar)	။	။	၄၈	၁၇	၆၅	ကျေးရွာ၏ (၁)နှစ်ပတ်လုံးကွဲပြားသောအချိန်၊ ပြက္ခဒိန်ကိုအသုံးပြုပြီး စီမံကိန်း အကောင်အထည်ဖော်ရန် လူများအလိုက် အဓိကဆောင်ရွက်သည့်အခြေအနေ (ဥပမာ- ငွေရေးကြေးရေး၊ အစားအစာ၊ ကျန်းမာရေး)
၄	အဖွဲ့အစည်းများ ချိတ်ဆက်ပုံ (Venn Diagram)	။	။	၄၈	၁၇	၆၅	ကျေးရွာအတွင်းတက်ကြွစွာလှုပ်ရှားနေသော အဖွဲ့အစည်းများ၊ အာဏာရှိသော အဖွဲ့အစည်းတို့၏ ချိတ်ဆက်အရေးပါပုံ။
၅	ပင့်ကူအိမ်ပုံဖြင့် ကျား/မ ကဏ္ဍဆန်းစစ်ချက် (Spider Web)	။	စေတနာ့ဝန်ထမ်း အမျိုးသား/သမီးများ	၄၈	၁၇	၆၅	အမျိုးသမီးများနှင့် အမျိုးသားများ တန်းတူအခွင့်အရေးရရှိစေနိုင်သည့် အကြောင်းအရင်းဖော်ထုတ်ခြင်း ကျား/မ ကဏ္ဍဆန်းစစ်ခြင်း။
၆	အမျိုးသားများ လက်တလောကြို တွေ့နေရသည့် အခက်ခဲများ (Men needs)	။	စေတနာ့ဝန်ထမ်း အမျိုးသားများ	၄၈	-	၄၈	ကျေးရွာဖွံ့ဖြိုးစေရန်အတွက် ရင်ဆိုင်နေရသော အတားအဆီးပြဿနာများနှင့် လိုအပ်ချက်များ။
၇	အမျိုးသမီးများ လက်တလောကြို တွေ့နေရသည့် အခက်အခဲများ (Women Needs)	။	စေတနာ့ဝန်ထမ်း အမျိုးသမီးများ	-	၁၇	၁၇	ကျေးရွာဖွံ့ဖြိုးစေရန်အတွက် ရင်ဆိုင်နေရသော အတားအဆီးပြဿနာများနှင့် လိုအပ်ချက်များ။

လူမှုရေးအရင်းအမြစ်ပြုပြင်ဆင်ယင်ခြင်း



ကျွန်းမာရေအခြေအနေ

ကျေးရွာတွင် ကျွန်းမာရေဆေးပေးခန်းမရှိပဲ သာမာန်ဆေးကုသမှုများ ခံယူရန်ပင်အခက်အခဲများကြုံတွေ့လျက်ရှိပြီး အရေးပေါ်အခြေအနေများကြုံတွေ့လာပါက ကြိုပင်ကောက်မြို့သို့သာသွားကြရသည်။ အထူးသဖြင့်မိုးရာသီအချိန်တွင် လမ်းပန်းဆက်သွယ်ရေးအခက်အခဲကြောင့် အသက်ဆုံးရှုံးမှုများကြုံတွေ့ရပါသည်။

သောက်သုံးရေအခြေအနေ

ကျေးရွာအတွင်း ရေတွင်း (၁) တွင်းနှင့်ရေတုံကင် (၄၀) တွင်းရှိပြီး အများစုမှာ နွေရာသီတွင်သောက်သုံးရရှိရန် အခက်အခဲများကြုံတွေ့ရပါသည်။ ရေတွင်းများမှာလည်း အသုံးပြုနိုင်ခြင်းမရှိတော့ခြင်းကြောင့် ရေတုံကင်များကိုသာအားကိုးအသုံးပြုရပါသည်။ ရေအရည်အသွေးမှာလည်းကောင်း၊ မွန်ခြင်းမရှိသော ရေပါများသာတွေ့ရပါသည်။ ပတ်ဝန်းကျင်အရင်းအမြစ်

ရောက်ချောင်းကျေးရွာ၏ အဓိက စီးပွားရေးလုပ်ငန်းမှာ လယ်ယာလုပ်ငန်းလုပ်ကိုင်ခြင်းဖြစ်ပြီး ရွာ၏ ပတ်ဝန်းကျင်တွင် အင်းအိုင်ချောင်းမြောင်းများကို အများအပြားတွေ့ရပါသည်။

အခြား

ကျေးရွာတွင် အခြားရွာများကဲ့သို့ စာသင်ကျောင်း၊ ကျွန်းမာရေဆေးပေးခန်း၊ စသည့်အစိုးရအဆောက်အဦများ မရှိပါ။ ဘုန်းတော်ကြီးကျောင်းပင်လျှင် ကြိုပင်ကောက်မြို့နယ်ပိုင် ရောက်ချောင်းရွာ နှင့် ပူးပေါင်း၍ကိုးကွယ်နေရပါသည်။ ကြိုပင်ကောက်ပိုင်ရောက်ချောင်းရွာနှင့် မိုးညိုမြို့နယ်ပိုင်ရောက်ချောင်းရွာမှာ တဆက်တည်း တည်ရှိသော်လည်း စီးပွားရေးအခြေအနေ၊ ဖွံ့ဖြိုးတိုးတက်မှုအခြေအနေ လွန်စွာကွာခြားလှပါသည်။ ကျေးရွာ၏ အရှေ့ဘက်တွင် ကြိုပင်ကောက်မြို့နယ်ပိုင် ရောက်ချောင်းရွာကြီးတည်ရှိပြီး တောင်ဘက်တွင် ရွာသာယာရွာသို့ ဆက်သွယ်ထားသည့် လမ်းနှင့် မြောက်ဘက်တွင် ကြိုပင်ကောက်မြို့နယ်ပိုင်ဆက်စပ်လျက်ရှိပါသည်။

အိမ်ထောင်စုများအခြေအနေ

ရောက်ချောင်းကျေးရွာသည် မိုးညိုမြို့နယ်၊ ရွာသာယာအုပ်စု အတွင်းရှိ ကျေးရွာတစ်ရွာ ဖြစ်ပြီး စုစုပေါင်းအိမ်ခြေ (၁၀၂) အိမ်၊ အိမ်ထောင်စုပေါင်း (၁၁၀) စု ရှိပြီး လူဦးရေအနေဖြင့် ကျား(၁၉၀)ဦး၊ မ(၁၈၃)ဦးပေါင်း (၃၇၃) ဦးနေထိုင်လျက်ရှိပါသည်။

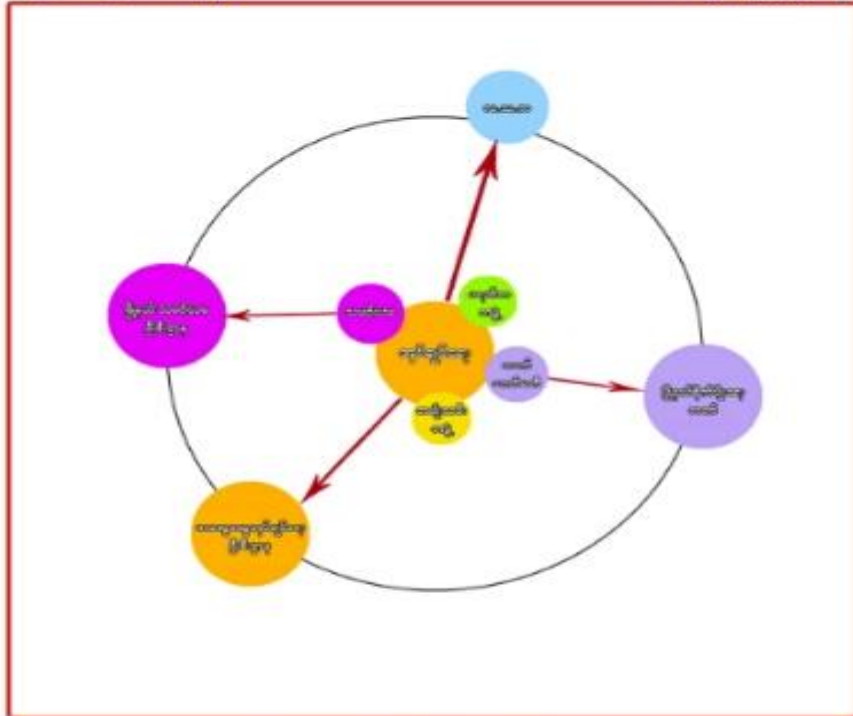
လမ်းပန်းဆက်သွယ်ရေးအခြေအနေ

ရောက်ချောင်းကျေးရွာသည် မိုးညိုမြို့နယ်၊ ရွာသာယာအုပ်စု တွင်တည်ရှိပြီး လမ်းပန်းဆက်သွယ်ရေး အလွန်ခက်ခဲသောကျေးရွာတစ်ရွာ ဖြစ်ပါသည်။ ကျေးရွာချင်းဆက်လမ်းများမှာ မြေသားလမ်းများဖြစ်သဖြင့် နွေရာသီတွင်သာ သွားလာနိုင်ပြီး မိုးရာသီတွင် ဆိုင်ကယ်/ကား သွားလာနိုင်ခြင်း မရှိပဲ ခြေလျှင် ခရီးသာ သွားလာနိုင်ပါသည်။ မိုးညိုမှ သွားမည်ဆိုလျှင် မင်းလှကြိုပင်ကောက်မြို့များမှပတ်၍သွားလာရသည်။ ပထဝီအနေအထား အရ မြေနိမ့်ပိုင်း အင်းအိုင်ချောင်းမြောင်းပေါများပြီး ဖွံ့ဖြိုးမှု အလွန်နောက်ကျသည့်ကျေးရွာဖြစ်ပါသည်။ မိုးညိုမြို့ နှင့် (၂၅)မိုင်ခန့် ကြိုပင်ကောက်မြို့နှင့် (၁၆) မိုင်ခန့် ကွာဝေးသဖြင့် စီးပွားရေး၊ လူမှုရေး၊ ကျန်းမာရေး၊ ပညာရေးကိစ္စများကို အနီးစပ်ဆုံးကြိုပင်ကောက်မြို့သို့သာ သွားရောက်ကြရသည်။

အဖွဲ့အစည်းများချိတ်ဆက်ပုံနှင့်သုံးသပ်ချက်

ရောက်ချောင်းကျေးရွာ

ဇန်နဝါရီ - ၉.၂.၂၀၁၇

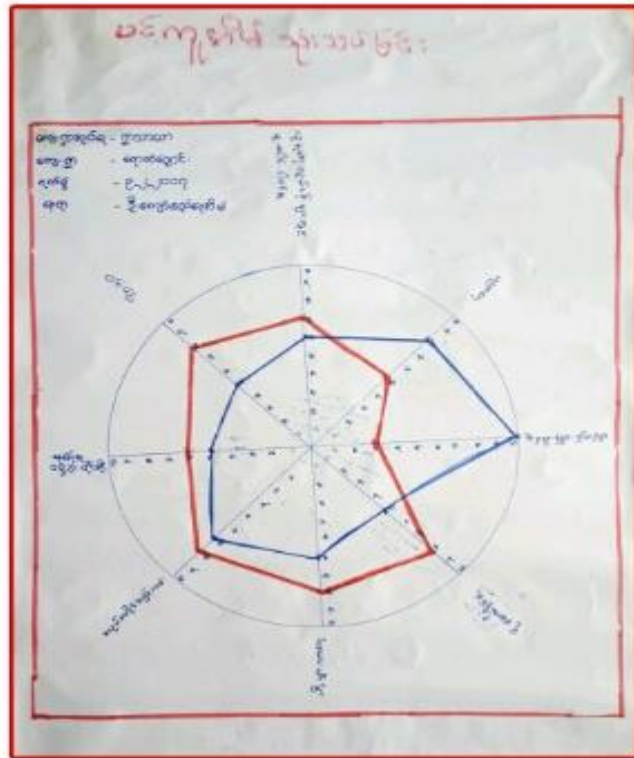


အဖွဲ့အစည်းချိတ်ဆက်ပုံ သုံးသပ်ချက်

ရောက်ချောင်းကျေးရွာတွင် အဓိကအနေဖြင့် အုပ်ချုပ်ရေးအဖွဲ့ကဦးဆောင်၍ ရပ်ရွာရွာရေးကိုဆောင်ရွက်နေပြီး ယင်းအုပ်ချုပ်ရေးအဖွဲ့နှင့် ချိတ်ဆက်၍ သမဝါယမအသင်း၊ ပရဟိတအဖွဲ့အမျိုးသမီးအဖွဲ့ဘဏ်ကော်မတီ စသည့် အသင်းအဖွဲ့များဖွဲ့စည်းကာ ရပ်ရွာကိစ္စများကို ပူးပေါင်းဆောင်ရွက်လျက်ရှိပါသည်။

ဗြိတိသိန်နာမဂ္ဂဇင်းများနှင့်လည်း ချိတ်ဆက်ဆောင်ရွက်လျက်ရှိရာ ဗြိတိသိန်နာမဂ္ဂဇင်း ဦးစီးဌာန၊ စိုက်ပျိုးရေးဘဏ်၊ ထွေထွေအုပ်ချုပ်ရေးဦးစီးဌာနတို့ဖြင့် အဓိကဆက်သွယ်ဆောင်ရွက်လျက်ရှိပါသည်။ ဗြိတိသိန်နာမဂ္ဂဇင်း မှကြိုကြပ်ရေးဦးစီးဌာနမှလည်း မှတ်ပုံတင်နှင့် အိမ်ထောင်စုဇယားများကို မကြာခဏကွင်းဆင်းဆောင်ရွက်ပေးလေ့ရှိပါသည်။

ပင့်ကူအိမ်နှင့်သုံးသပ်ချက်



ပင့်ကူအိမ် သုံးသပ်ချက်

ရောက်ချောင်းကျေးရွာရှိ အမျိုးသား/ အမျိုးသမီးများ၏ လူနေမှုပုံစံကိုသိရှိနိုင်ရန် ပင့်ကူအိမ်သုံးသပ်ချက် ဖြင့်သုံးသပ် လေ့လာကြည့်ရာတွင် အိမ်ထောင်မှုပစ္စည်းများပိုင်ဆိုင်မှု၊ လူမှုရေးတွင်ပါဝင်နိုင်မှု၊ ဝင်ငွေရှာဖွေနိုင်မှု၊ အလုပ် အကိုင်အခွင့်အလမ်းများ၊ ခရီးသွားလာနိုင်မှု နှင့် ရပ်ရေးရွာရေးနှင့် အိမ်ထောင်တာဝန်များတွင် ဦးဆောင်နိုင်မှုများတွင် အမျိုးသားများကသာ ဦးဆောင်၍ဆောင်ရွက်ကြပြီး ယင်းအပိုင်းများတွင်အမျိုးသမီးများအနေဖြင့် အမျိုးသားများကဲ့သို့ ဆောင်ရွက်နိုင်ခြင်း မရှိကြောင်း သုံးသပ်တွေ့ရှိရပါသည်။

ကျေးရွာရှိအမျိုးသမီးများသည် အိမ်ထောင်မှုအပေါ်အပြည့်အဝဂရုစိုက်လေ့ရှိကြပြီး အမျိုးသားများသည် အမျိုးသမီးများလောက် အိမ်ထောင်မှုကိုဂရုမစိုက်နိုင်ကြပဲ စီးပွားရေးလုပ်ငန်းများကိုသာ ဦးဆောင်ပြီးဆောင်ရွက်လေ့ရှိ ကြသည်။ ထိုအချက်ကြောင့် အလုပ်အကိုင်အခွင့်အလမ်းများ ရရှိမှု နှင့် စီးပွားရေးလုပ်ငန်းများ၊ ရပ်ရေးရွာရေးများလုပ် ငန်းများ ဦးဆောင်မှုပိုင်းတွင် အမျိုးသမီးများသည် အမျိုးသားများနှင့် ရင်ပေါင်တန်း၍ ဆောင်ရွက်နိုင်ခြင်းမရှိကြောင်း တွေ့ရပါသည်။ ထူးခြားမှုအနေဖြင့် ယင်းကျေးရွာရှိ အမျိုးသမီးများသည် ပညာရေးလက်လှမ်းမှီမှုပိုင်းတွင် အမျိုးသား သားများထက်သာလွန်ကြောင်း သုံးသပ်တွေ့ရှိပါသည်။

အရင်းအမြစ်များပိုင်ဆိုင်မှုပိုင်ဆိုင်မှု ခွဲခြမ်းစိတ်ဖြာခြင်း

အရင်းအမြစ်ပိုင်ဆိုင်မှု အသုံးချမှု ခွဲခြမ်းစိတ်ဖြာခြင်း		
<small>ရောက်ချောင်းကျေးရွာ</small>		<small>ခုနှစ် - ၉.၂.၂၀၁၇</small>
အမျိုးသား	အမျိုးသမီး	အမျိုးသား + အမျိုးသမီး
<div style="background-color: #00FF00; padding: 5px; border-radius: 10px; display: inline-block; margin-bottom: 5px;">ခွား</div> <div style="background-color: #ADD8E6; padding: 5px; border-radius: 10px; display: inline-block; margin-bottom: 5px;">လှည်း</div> <div style="background-color: #FFD700; padding: 5px; border-radius: 10px; display: inline-block; margin-bottom: 5px;">ရေစုတ်စက်</div> <div style="background-color: #808080; padding: 5px; border-radius: 10px; display: inline-block; margin-bottom: 5px;">ရွက်ခင်း</div>	<div style="background-color: #FFB6C1; padding: 5px; border-radius: 10px; display: inline-block; margin-bottom: 5px;">အင်ဂျင်စက်</div> <div style="background-color: #FFB6C1; padding: 5px; border-radius: 10px; display: inline-block; margin-bottom: 5px;">မီးဖိုချောင်သုံးစုတ်</div>	<div style="display: flex; justify-content: space-around; align-items: center;"> <div style="background-color: #008000; padding: 5px; border-radius: 10px; display: inline-block; margin-bottom: 5px;">လယ်ကွင်း</div> <div style="background-color: #FF00FF; padding: 5px; border-radius: 10px; display: inline-block; margin-bottom: 5px;">ထိုင်ကယ်</div> </div> <div style="display: flex; justify-content: space-around; align-items: center;"> <div style="background-color: #FF4500; padding: 5px; border-radius: 10px; display: inline-block; margin-bottom: 5px;">စက်ဘီး</div> <div style="background-color: #FFFF00; padding: 5px; border-radius: 10px; display: inline-block; margin-bottom: 5px;">မီးနီ</div> </div> <div style="display: flex; justify-content: space-around; align-items: center;"> <div style="background-color: #90EE90; padding: 5px; border-radius: 10px; display: inline-block; margin-bottom: 5px;">စာသင်ကျောင်း</div> <div style="background-color: #0000FF; padding: 5px; border-radius: 10px; display: inline-block; margin-bottom: 5px;">ဘိတ်</div> </div> <div style="background-color: #DC143C; padding: 5px; border-radius: 10px; display: inline-block; margin-bottom: 5px;">ရေတုံ့စက်</div>

အရင်းအမြစ်များပိုင်ဆိုင်မှုအသုံးချမှုကို သုံးသပ်ချက်

ရောက်ချောင်းကျေးရွာရှိ အမျိုးသား/အမျိုးသမီးများ၏ အရင်းအမြစ်များကိုပိုင်ဆိုင်မှု ပိုင်ဆိုင်မှု အသုံးချမှုကိုလေ့လာကြည့်ရာတွင် ကျေးရွာရှိလူ့အရင်းအမြစ်များဖြစ်သည့် လယ်စက်ရေတွင်း၊ စက်ဘီး၊ ဆိုင်ကယ်၊ တီဇွဲ၊ စာသင်ကျောင်းစသည့်တို့ကို အားလုံးတန်းတူပိုင်ဆိုင် အသုံးပြုကြကြောင်း သိရပါသည်။

အမျိုးသားများသာအသုံးပြုသည့် အရင်းအမြစ်များမှာ လယ်၊ နွား၊ လှည်း၊ ရေစုတ်စက်၊ ရွက်ခင်းများ ဖြစ်ပြီး အမျိုးသမီးများအသုံးချမှု လွန်စွာနည်းပါးသည်ကို တွေ့ရပါသည်။ အမျိုးသမီးများသာ ပိုင်ဆိုင်ပြီး အသုံးချနိုင်သည့်အရင်းအမြစ်မှာ အပ်ချုပ်စက်နှင့်မီးဖိုချောင်သုံးပစ္စည်းမျှသာ ရှိကြောင်းသိရပါသည်။

ရာသီခွင်ပြ ပြက္ခဒိန်ဖြင့် သုံးသပ်ခြင်း

သုံးသပ်ချက်

ရောက်ချောင်းကျေးရွာတွင် တစ်နှစ်တာကာလပါတ်လုံး အနေဖြင့် ရာသီဥတု၊ စိုက်ပျိုးရေး၊ မွေးမြူရေး၊ ကျန်းမာရေး၊ လမ်းပန်းဆက်သွယ်ရေး၊ ပွဲတော်များကျင်းပမှု၊ ဝင်ငွေ/ထွက်ငွေ စသည့်အခြေအနေများကို သိရှိနိုင်ရန်အတွက် ရာသီခွင်ပြ ပြက္ခဒိန်ဖြင့် သုံးသပ်ကြည့်ရာတွင် အောက်ပါအတိုင်း တွေ့ရပါသည်။

ရာသီဥတုအနေဖြင့် တပေါင်းလ၊ တန်ခူးလ၊ ကဆုန်လများတွင် ပူပြင်းခြောက်သွေ့ပြီး နယုန်လတွင် မိုးစတင်ရွာလေ့ရှိပါသည်။ ဝါဆို၊ ဝါခေါင်၊ တော်သလင်း လများသည် မိုးများသည့်လများဖြစ်ပြီး သီတင်းကျွတ်လမှ စ၍ မိုးနည်းပြီး တန်ဆောင်မုန်း၊ နတ်တော်၊ ပြာသို၊ တပို့တွဲလများသည် ဆောင်းရာသီဖြစ်သည်။

စိုက်ပျိုးရေးအနေဖြင့် တန်ခူးလ၊ ကဆုန်လများတွင် မိုးကြိုနှမ်းများစတင်စိုက်ပျိုးလေ့ရှိပြီး နယုန်၊ ဝါဆိုလများတွင် စပါးကိုစတင်စိုက်ပျိုးကြပါသည်။ ဆောင်းသီးနှံအနေဖြင့် မတ်ပဲကို တော်သလင်း၊ သီတင်းကျွတ်လများ တွင် စိုက်ပျိုးကြပါသည်။ သီးနှံထွက်ရှိမှုအနေဖြင့် နယုန်လနှင့် ဝါဆိုလများတွင် မိုးကြိုနှမ်းထွက်ပြီး သီတင်းကျွတ်၊ တန်ဆောင်မုန်းလများတွင် စပါးထွက်ပါသည်။ မတ်ပဲကို တပို့တွဲလ၊ တပေါင်းလများတွင် ခိုတ်သိမ်းလေ့ရှိပါသည်။

မွေးမြူရေးအနေဖြင့် စီးပွားဖြစ်မွေးမြူရေးလုပ်ငန်းများမရှိပဲ တစ်ပိုင်တစ်နိုင်သာ ကြက်၊ ဝက်၊ သဲ၊ နွား၊ ဆိတ်နှင့် ငါးမွေးမြူခြင်းတို့ကို လုပ်ကိုင်ကြပါသည်။

ကျန်းမာရေးအနေဖြင့် မိုးရာသီတွင် ကလေးများ သွေးလွန်တုတ်ကွေးရောဂါ ဖြစ်တတ်သည်မှ လွဲ၍ ဆိုးဝါးသောကူးစက်ရောဂါများ ခံစားရခြင်းမရှိပါ။

လမ်းပန်းဆက်သွယ်ရေးအနေဖြင့် မိုးရာသီတွင် အခက်ခဲဆုံးကြုံတွေ့ရပါသည်။ ကျန်သည့်လများတွင် လည်းအနီးစပ်ဆုံးဖြစ်သည့် ကြိုပင်ကောက်သို့သာ အဓိကသွားရောက်ကြသည်။ မိုးညိုမြို့ သို့လာမည်ဆိုလျှင် ကြိုပင်ကောက်၊ မင်းလှမြို့များမှတစ်ဆင့် သွားလာကြရပါသည်။

ပွဲတော်များအနေဖြင့် တန်ခူးလတွင် သင်္ကြန်ပွဲ၊ တော်သလင်းလတွင် လှေပြိုင်ပွဲနှင့် သီတင်းကျွတ်လတွင် မီးထွန်းပွဲနှင့် တပို့တွဲလတွင် ထမနဲတိုးပွဲများကို ပျော်ရွှင်စွာကျင်းပလေ့ ရှိပါသည်။

ကျေးရွာတွင် ပြာသို၊ တပို့တွဲ၊ တပေါင်းလများတွင် သီးနှံများပေါ်ထွက်သဖြင့် ဝင်ငွေကောင်းကြသည်။

မိုးညိုမြို့နယ်၊ ရွာသာယာအုပ်စု၊ ရောက်ချောင်းကျေးရွာ
မှတ်တမ်း ဝါတ်ပုံများ



ရောက်ချောင်းကျေးရွာ ကျေးရွာအဆင့် စီမံခန့်ခွဲမှုသင်တန်း



ရောက်ချောင်းကျေးရွာ ကျေးရွာအဆင့် စီမံခန့်ခွဲမှုသင်တန်း



ရောက်ချောင်းကျေးရွာ ကျေးရွာအဆင့် စီမံခန့်ခွဲမှုသင်တန်း

မိုးညိုမြို့နယ်၊ ရွာသာယာအုပ်စု၊ ရောက်ချောင်းကျေးရွာ
မှတ်တမ်း ဝါတ်ပုံများ



ရောက်ချောင်းကျေးရွာ ကျေးရွာ စီ/ထောက်ကော်မတီများ



ရောက်ချောင်းကျေးရွာ ပထမအကြိမ် အစည်းအဝေး



ရောက်ချောင်းကျေးရွာ ပထမအကြိမ် အစည်းအဝေး

ကျေးရွာပိမံကိန်းအထောက်အကူပြု ဆက်ကော်မတီဝင်များစာရင်း (VPSC)

ကျေးရွာအမည် - ရှောက်ချောင်း

ကျေးရွာအုပ်စုအမည် - ရှာသာယာ

စဉ်	အမည်	အမအမည်	မှတ်ပုံတင် အမှတ်	ရာထူး (VPSC)	ကျား/မ	အသက်	ဆက်ဆွယ်ရန် ဝန်နံပါတ်	လက်မှတ်
၁	ဦးစိုးဝင်းသူ	ဦးမြင့်စော	ဂါကပတ (မိန်း) ၀၉၈၇၃၈	ဥက္ကဋ္ဌ	ကျား	၂၁	၀၇-၂၅၁၁၀၇၆၆၉	[Signature]
၂	ဒေါ်အေးမြတ်သူ	ဦးလှမြင့်	ဂါကပတ (မိန်း) ၀၈၇၅၃၂	"	မ	၂၅	၀၇-၇၇၃၇၁၅၇၃၉	[Signature]
၃	ဦးအေးမင်း	ဦးချစ်စင်	ဂါကပတ (မိန်း) ၀၈၆၀၃၄	ဧည့်သည်	ကျား	၃၁	၀၇-၃၇၇၀၇၄၀၇၁	[Signature]
၄	ဦးအောင်ကျော်	ဦးမြင့်စိုး	ဂါကပတ (မိန်း) ၀၉၈၇၃၉	ဝယ်ယူရေးဆောင်ကော်မတီ	ကျား	၂၀	၀၇-၃၇၁၁၈၈၇၅၅၄	[Signature]
၅	ဦးစော်စွန်း	ဦးသန်းလှိုင်	ဂါမညာ (မိန်း) ၀၄၆၅၀၀	"	ကျား	၄၅	၀၇-၂၅၁၁၀၈၅၃၄	[Signature]
၆	ဒေါ်အေးမာ	ဦးဝေဟမေး	ဂါမညာ (မိန်း) ၁၂၈၈၇၂	"	မ	၄၃		[Signature]
၇	ဦးဝင်းလှိုင်	ဦးဝင်း	ဂါမညာ (မိန်း) ၀၀၃၉၄၂	စေတနာ့ဝန်ထမ်း	ကျား	၆၆	၀၇-၂၆၄၄၆၀၁၅၁	[Signature]
၈	ဒေါ်ခင်အေး	ဦးဦးစိုး	ဂါကပတ (မိန်း) ၀၉၈၇၃၈	"	မ	၂၂		[Signature]
၉	ဦးစော်ဝင်း	ဦးကျော်စိုး	ဂါမညာ (မိန်း) ၀၈၇၅၃၉	စောစွာကြည့်ကြီးဥပဒေ	ကျား	၃၇	၀၇-၂၅၃၂၄၅၃၅၅	[Signature]
၁၀	ဦးဟန်ဝင်း	ဦးကျော်စော	ဂါမညာ (မိန်း) ၀၁၂၃၆၈	"	ကျား	၅၃		[Signature]
၁၁	ဦးကျော်စွန်း	ဦးကျော်စွန်း		"	မ	၂၇		[Signature]
၁၂	ဦးအောင်ကျော်	ဦးကျော်စွန်း	ဂါမညာ (မိန်း) ၀၈၈၇၃၀	လုပ်ငန်းထိန်းသိမ်းရေး	ကျား	၄၆		[Signature]
၁၃	ဦးစင်စော	ဦးကျော်စွန်း	ဂါမညာ (မိန်း) ၀၈၇၅၃၉	"	ကျား	၃၄	၀၇-၃၇၃၆၀၈၀၈၅	[Signature]
၁၄	ဒေါ်မိုးစော	ဦးကျော်စွန်း	ဂါမညာ (မိန်း) ၁၂၈၈၇၂	"	မ	၂၅	၀၇-၂၆၃၅၀၇၃၇	[Signature]
၁၅	ဦးဝင်းမောင်	ဦးကျော်စွန်း	ဂါမညာ (မိန်း) ၁၂၈၈၇၂	အကြံပြုရေးဦးစီးဌာန	ကျား	၅၃	၀၇-၃၈၈၃၇၁၅၀၄	[Signature]
၁၆	ဒေါ်အေးစိုး	ဦးကျော်စွန်း	ဂါမညာ (မိန်း) ၀၈၇၅၃၉	"	မ	၃၅	၀၇-၃၇၃၇၁၄၅၃၇	[Signature]
၁၇								
၁၈								
၁၉								
၂၀								

ကျေးရွာအုပ်စုရုံးရေးမှူးအမည် -

လက်မှတ် -

အမည် -

ရာထူး

လက်မှတ်

ပုံစံ - ၈ - ၁ ကျေးရွာအခြေခံအချက်အလက်များ (Form PC 1)

လမ်းညွှန်ချက်၊ ကျေးရွာတစ်ရွာသို့ ပထမဆုံးမိတ်ဆက်ခရီး သွားရောက်သောအခါ လူထုစည်းရုံးရေးမှူးသည် ကျေးရွာ ခေါင်းဆောင်များအား ကျေးရွာအချက်အလက်များကို မေတ္တာရပ်ခံ၍ တောင်းခံရသည်။ ဤအချက်အလက်များကို စီမံကိန်း မိတ်ဆက်အစည်းဝေးမတိုင်မီတောင်းခံရသည်။ စီမံကိန်းမိတ်ဆက်အစည်းဝေးတွင် လူထုစည်းရုံးရေးမှူးသည် ဤအချက်အလက် များအား စစ်ဆေးပြီး မှန်ကန်အောင်ပြုလုပ်ရမည်။ ပြီးနောက်တွင် လူထုစည်းရုံးရေးမှူးမှ သတင်းအချက်အလက်ထံသို့ Tablets မှ တဆင့် ဖြည့်သွင်းရမည်။

ကျေးရွာခေါင်းဆောင် အမည် <u>ဦးလွင်စွန်</u>	ကျေးရွာခေါင်းဆောင်၏ ဖုန်းနံပါတ် <u>၀၉-၇၉၀၉၁၄၅၇၇</u>	လူထုစည်းရုံးရေးမှူး၏ အမည် <u>ဦးအုတ်</u>
ပြည်နယ်၊ တိုင်းဒေသကြီး <u>ပဲခူး</u> ၊ မြို့နယ် <u>မိုးဗြဲ</u>	ကျေးရွာအုပ်စု <u>ရွာသာယာ</u>	ကျေးရွာ <u>ကျောက်အုတ်</u>

က၊ လူဦးရေ

လူမျိုးစု	အိမ်ထောင်စုအရေအတွက်	ကိုးကွယ်သည့်ဘာသာ	အိမ်ထောင်စုအရေအတွက်
လူမျိုးစု (၁) <u>ဗမာ</u>	<u>၁၁၀</u>	ဘာသာ (၁) <u>ဗုဒ္ဓ</u>	<u>၁၁၀</u>
လူမျိုးစု (၂) -----		ဘာသာ (၂) -----	
လူမျိုးစု (၃) -----		ဘာသာ (၃) -----	
လူမျိုးစုရော -----		ဘာသာရော -----	
အခြား	အရေအတွက်		
ပသန်စွမ်းသူများ	<u>၃</u>		
သက်ကြီးရွယ်အိုများ (၆၅ နှစ် နှင့် အထက်)	<u>၁၈</u>		
စစ်ဘေးရှောင်			

	အမျိုးသား (အရေအတွက်)	အမျိုးသမီး (အရေအတွက်)
လူဦးရေ		
လူမျိုးစု (၁) <u>ဗမာ</u>	<u>၁၉၀</u>	<u>၁၈၃</u>
လူမျိုးစု (၂) -----		
လူမျိုးစု (၃) -----		
အခြား		
အိမ်ထောင်ဦးစီး	<u>၉၉</u>	<u>၁၁</u>

(ခ) အခြေခံအဆောက်အအုံ အသုံးအဆောင်များ

စာသင်ကျောင်း	အမှတ် ခြံပ်ပါ	ကျန်းမာရေး	အမှတ် ခြံပ်ပါ	ဘာသာရေး အဆောက် အအုံများ	အမှတ် ခြံပ်ပါ
အထက်တန်းကျောင်း	<input type="checkbox"/>	ဆေးရုံ	<input type="checkbox"/>	စေတီ	<input type="checkbox"/>
အလယ်တန်းကျောင်း	<input type="checkbox"/>	ကျန်းမာရေးဌာန	<input type="checkbox"/>	ဘုန်းကြီးကျောင်း	<input type="checkbox"/>
မူလတန်းကျောင်း	<input type="checkbox"/>	ကျန်းမာရေးဌာနခွဲ	<input type="checkbox"/>	ဟိန္ဒူဘုရားကျောင်း	<input type="checkbox"/>
မူကြိုကျောင်း	<input type="checkbox"/>	ဆေးပေးခန်း	<input type="checkbox"/>	ခရစ်ယာန်ကျောင်း	<input type="checkbox"/>
အခြား	<input type="checkbox"/>	အခြား	<input type="checkbox"/>	ဗလီ	<input type="checkbox"/>
				အခြား	<input type="checkbox"/>
မှတ်ချက်		မှတ်ချက်		မှတ်ချက်	

(ဂ) ကျွမ်းကျင်သူများမှတ်တမ်း (ကျေးရွာတွင်နေထိုင်သော သို့မဟုတ် တခြားရွာမှလာရောက်သော ကျွမ်းကျင်သူများ)

(၁) စာသင်ကျောင်း			(၂) ကျန်းမာရေး			(၃) လက်မှုပညာရှင်		
	ရွာတွင်နေ ထိုင်သူ	အခြားရွာမှ လာသူ		ရွာတွင်းနေ ထိုင်သူ	အခြား ရွာမှ လာသူ		ရွာတွင်း နေထိုင်သူ	အခြားရွာ မှလာသူ
မူလတန်းပြဆရာ/မ	<input type="checkbox"/>	<input type="checkbox"/>	ဆရာဝန်	<input type="checkbox"/>	<input type="checkbox"/>	လက်သမား	<input checked="" type="checkbox"/>	<input checked="" type="checkbox"/>
အထက်တန်းပြဆရာ/မ	<input type="checkbox"/>	<input type="checkbox"/>	လက်ထောက် ကျန်းမာရေးမှူး	<input type="checkbox"/>	<input type="checkbox"/>	ပန်းရံ	<input checked="" type="checkbox"/>	<input checked="" type="checkbox"/>
အလယ်တန်းပြဆရာ/မ	<input type="checkbox"/>	<input type="checkbox"/>	အမျိုးသမီးကျန်းမာရေး ဆရာမ	<input type="checkbox"/>	<input type="checkbox"/>	လျှပ်စစ်ကျွမ်းကျင်၊ မီးသမား	<input type="checkbox"/>	<input type="checkbox"/>
မူကြိုဆရာ/မ	<input type="checkbox"/>	<input type="checkbox"/>	သားဖွားဆရာမ	<input type="checkbox"/>	<input type="checkbox"/>	ရေပိုက်သူယ်သူ	<input type="checkbox"/>	<input type="checkbox"/>
အခြား	<input type="checkbox"/>	<input type="checkbox"/>	ပြည်သူ့ကျန်းမာရေးလုပ်သား	<input type="checkbox"/>	<input type="checkbox"/>	စက်ပြင်ဆရာ	<input type="checkbox"/>	<input type="checkbox"/>
မှတ်ချက်			မှတ်ချက်			မှတ်ချက်		

(ဃ) ကျေးရွာသို့ ရောက်ရှိနိုင်သည့် လမ်းအခြေအနေ / ကျေးရွာတစ်ရွာသည် ၎င်း၏ ကျေးရွာအုပ်စုနှင့် ဆက်သွယ်ထားသော လမ်းအခြေအနေ (အောက်ပါတို့ကိုဝိုင်းပါ)

ကျောက်ကြမ်းလမ်း
ကျောက်ခင်းလမ်း

ကတ္တရာလမ်း
မြေသားလမ်း

ကွန်ကရစ်လမ်း
လူသွားလမ်း

မော်တော်ဆိုင်ကယ်လမ်း
အခြား _____

(င) ကျေးရွာဖွံ့ဖြိုးမှုစီမံချက်

(၁) လူထုဗဟိုပြုစီမံကိန်းမစတင်မီ ဤကျေးရွာတွင်ကျေးရွာဖွံ့ဖြိုးမှု စီမံချက်ရှိခဲ့ပါသလား?

ဝိုင်းပါ
ရှိပါသည်/မရှိပါ/မသိပါ

(၂) ရှိခဲ့ပါလျှင် ဤစီမံချက်ကို မည်သည့် ခုနှစ်တွင်ပြင်ဆင်ခဲ့ပါသနည်း?

နှစ်-----/မသိပါ

(၃) ဤစီမံချက်ကို ဖြိုနယ်မှအတည်ပြုခဲ့ပါသလား?

ပြုခဲ့ပါသည်/မပြုခဲ့ပါ /မသိပါ

(စ) ခရီးအကွာအဝေး

(၁) ဤကျေးရွာ၏ဗဟိုမှ ၎င်းကျေးရွာအုပ်စု၏ဗဟိုအထိ ခရီးခိုင်းမည်မျှကွာဝေးသနည်း?

မိုင်---+---/မသိပါ

(၂) ဤကျေးရွာမှ ၎င်းကျေးရွာအုပ်စုဗဟိုအထိ သွားလာရာတွင်ကြာမြင့်သည့်အချိန်။

ခြောက်သွေ့ရာသီတွင်ကြာချိန် ၀၀:၁၀ ထော်လာဂျီ/မော်တော်ဆိုင်ကယ်/ခြေလျင်/လား/မော်တော်ဘုတ်/
အခြား -----
မိုးရာသီတွင်ကြာချိန် ၀၂:၅၅ ထော်လာဂျီ/မော်တော်ဆိုင်ကယ်/ခြေလျင်/လား/မော်တော်ဘုတ်/
အခြား -----

(ဆ) ပတ်ဝန်းကျင်ဆိုင်ရာ သဘာဝဘေးအန္တရာယ်

ဤကျေးရွာတွင် ရေကြီးခြင်းကဲ့သို့ သဘာဝဘေးအန္တရာယ်ကျရောက်ဖူးခြင်း ရှိပါသလား။

မရှိပါ ရှိပါသည် ရှိလျှင်ဖော်ပြပါ -----

(ဇ) ကျေးရွာတွင် ဇွဲ၊ စည်းထားသော အဖွဲ့အစည်းများ

လူထုဗဟိုပြုစီမံကိန်းမတိုင်မီ ဤကျေးရွာတွင် ကျေးရွာဖွံ့ဖြိုးရေးအတွက် အစိုးရ (သို့) ရွာသားများကိုယ်တိုင်(သို့) စီမံကိန်းတစ်ခုခုမှ ဇွဲ၊ စည်းထားသည့် အဖွဲ့အစည်းများရှိပါသလား။

(ဝ) -----

(၂) -----

(ဈ) အထွေထွေအုပ်ချုပ်ရေး ဦးစီးဌာန (GAD) မှ မှတ်တမ်းတင်ထားခြင်း

ဤကျေးရွာသည် အထွေထွေအုပ်ချုပ်ရေး ဦးစီးဌာန (GAD) မှ မှတ်တမ်းတင်ထားမှု ရှိပါသလား။

မရှိပါ ရှိပါသည်

ကျေးရွာခေါင်းဆောင်

အမည် ဦးကျော်စည်

လက်မှတ်

နေ့စွဲ ၉.၂.၁၇

လူထုစည်းရုံးရေးမှူး

အမည် ဦးသူရ

လက်မှတ်

နေ့စွဲ ၉.၂.၁၇

ပုံစံ - ၈ - ၂ - စီမံကိန်းစက်ဝန်းအချိန်ဇယား (PC 2)

ကုမ္ပဏီအမည်: သက်ဆိုင်ရာလူထုစည်းရုံးရေးမှူး/လက်ထောက်နည်းပညာမှူးများမှ စီမံကိန်းစက်ဝန်းအဆင့်တစ်ခုစီပြီးသည့်အခါ ကျေးရွာအုပ်စုအတွက် ဤပုံစံကို ဖြည့်သွင်းရမည်။

စည်းရုံးရေးမှူး/ဝန်ထမ်း အမည်: ဦးကျော် - ဒေါ်ဝင်းရတနာ

နေ့စွဲ: 10.2.17

ပြည်နယ်/တိုင်း: မန္တလေး - မြို့နယ် မိုးညှင်း

ကျေးရွာအုပ်စု: ရွာသစ် - ကျေးရွာ ကျောက်ဆည်

စက်ဝန်းအားအမှတ်ဖြစ်ပါ စက်ဝန်း(၁) စက်ဝန်း(၂) စက်ဝန်း(၃) စက်ဝန်း(၄)

စီမံကိန်းအဆင့်အစဉ်များ	နေ့စွဲ		အစည်းအဝေးတွင်တက်ရောက်သူအရေအတွက်			
	စတင်သည့်နေ့	ပြီးဆုံးသည့်နေ့	အမျိုးသားအရေအတွက်	အမျိုးသမီးအရေအတွက်	အိမ်ထောင်စုအရေအတွက်	လူမျိုးစုတက်ရောက်သူအရေအတွက်နှင့် လူမျိုးစုအမည်
၁။ ကျေးရွာစီမံကိန်း မိတ်ဆက်အစည်းအဝေး	8.2.2017	8.2.2017	၄၈	၁၇	၆၅	၈၈ ၆၅
၂။ ကျေးရွာဖွံ့ဖြိုးရေး စီမံချက်ရေးဆွဲခြင်းအစည်းအဝေး	9.2.2017	9.2.2017	၄၈	၁၇	၆၅	၈၈ ၆၅
၃။ ကျေးရွာအုပ်စု လုပ်ငန်းဆုံးဖြတ်ချက်ချသည့်အစည်းအဝေး	13.2.17	13.2.17	၄	၄	၈	၈၈ ၈
၄။ မြို့နယ်အဆင့် စီမံကိန်းရေးဆွဲရေးနှင့် အကောင်အထည်ဖော်ရေးကော်မတီ၏ စီမံကိန်း သုံးသပ်မှုအစည်းအဝေး	21.3.17	21.3.17	၈၀	၈၀	၈၀	၈၀
၅။ မြို့နယ် စီမံကိန်းရေးဆွဲရေးနှင့် အကောင်အထည်ဖော်ရေး ကော်မတီ၏ဆုံးဖြတ်မှုကို ရွာသူ၊ အယ်ဒီယံအကြောင်းကြားသည့် အစည်းအဝေး	17.3.2017	17.3.2017	၃၄	၃၆	၆၅	၈၈ ၆၅
၆။ စီမံကိန်းလုပ်ငန်းစဉ်စီမံချက်ရေးဆွဲခြင်းအစည်းအဝေး	22.3.2017	22.3.2017	၄၀	၂၀	၆၀	၈၈ ၆၀
၆.၁။ စီမံကိန်းလုပ်ငန်း အကောင်အထည်ဖော်ရေးအစီအစဉ် ရေးဆွဲခြင်း	22.3.2017	22.3.2017	၄၀	၂၀	၆၀	၈၈ ၆၀

၆.၂။ ယယ်ယုရေးအစီအစဉ် ရေးဆွဲခြင်း							
၆.၃။ ဘဏ္ဍာရေးကုန်ကျမှု လျာထားအစီအစဉ် ရေးဆွဲခြင်း							
၆.၄။ ပြင်/ထိန်းအစီအစဉ် ရေးဆွဲခြင်း							
၇။ စီမံကိန်းလုပ်ငန်းခွဲ တိုးတက်မှု စောင့်ကြည့် အစည်းအဝေး							
၇.၁။ အစည်းအဝေး ပထမအကြိမ်							
၇.၂။ အစည်းအဝေး ဒုတိယအကြိမ်							
၇.၃။ အစည်းအဝေး တတိယအကြိမ်							
၈။ စီမံကိန်းလုပ်ငန်းခွဲ အပြီးသတ်စစ်ဆေးခြင်း အစည်းအဝေး							
၉။ လူထုစစ်ဆေးပွဲအစည်းအဝေး							

ပုံစံ - ၈ - ၃ ကျေးရွာခွဲ ဖြိုးရေး ဦးစားပေးအစဉ် (Form PC 3)

လမ်းညွှန်မှုကော်မ အဆင့်(၃) ကျေးရွာမျှော်မှန်းချက်အစည်းအဝေး ပြီးဆုံးသောအခါ ကျေးရွာစီမံကိန်း အထောက်အကူပြု ကော်မတီသည် လူထုစည်းရုံးရေးမှူးအကူအညီဖြင့် ဤပုံစံကိုပြည့်စုံအောင် ဖြည့်သွင်းရမည်။

လူထုစည်းရုံးရေးမှူး/ဝန်ထမ်း အမည် ဦးချို - ဒေါ်သက်လှိုင်စိုး

နေ့စွဲ 10.2.17. စက်ဝန်းအား အမှတ်ခြစ်ပါ (✓) □ စက်ဝန်း(၁)
 □ စက်ဝန်း(၂) □ စက်ဝန်း(၃) □ စက်ဝန်း(၄)

ပြည်နယ်/တိုင်း ပဲခူး ညွှန်ကြားမှုဦးစီးဌာန ဗိုလ်ချုပ် ကျေးရွာအုပ်စု ရွာသာယာ ကျေးရွာ ရောင်ရွှေ

က။ အခက်အခဲအတားအဆီးများအားစွဲမေးခြင်း - ယခုလက်ရှိအခြေအနေတွင် ဤကျေးရွာခွဲ ဖြိုးတိုးတက်ရေးအတွက် အဓိက အခက်အခဲအတားအဆီးများသည် မည်သည့်များဖြစ်ပါသနည်း။ (အမျိုးသား/သမီး အနည်းဆုံးအခက်အခဲ ၅ ခုစီဖော်ပြပါ)

အမျိုးသား အဖွဲ့မှ တင်ပြသောအခက်အခဲအတားအဆီးများ		အမျိုးသမီး အဖွဲ့မှ တင်ပြသောအခက်အခဲအတားအဆီးများ	
၁	လမ်းအခက်အခဲ	၁	လမ်းအခက်အခဲ
၂	ဦးလင်းကျေး	၂	ဦးလင်းကျေး
၃	ဆေးပေးခန်း (ကျွန်းမာကျေး)	၃	ဆေးပေးခန်း (ကျွန်းမာကျေး)
၄	အလုပ်အကိုင်	၄	အလုပ်အကိုင်
၅		၅	

ခ။ မျှော်မှန်းခြင်း - နောင်လာမည့် (၅) နှစ် အတွင်း ကျေးရွာခွဲ ဖြိုးရေး မျှော်မှန်းလျာထားချက်များအား တင်ပြပါ။

အမျိုးသားအဖွဲ့မှ တင်ပြသောမျှော်မှန်းချက်များ		အမျိုးသမီးအဖွဲ့မှ တင်ပြသောမျှော်မှန်းချက်များ	
၁	ရွာတွင်းကျွန်းမာလမ်း	၁	ကျွန်းမာလမ်း
၂	လှေစစ်ဦး	၂	လှေစစ်ဦး
၃	ဆေးပေးခန်း	၃	ကျွန်းမာကျေး
၄	မူလကျေးကျောင်း	၄	အလယ်ကျေးကျောင်း
၅		၅	

ဂ။ လူထုစီမံကိန်း၏ လာမည့် (၄) နှစ်အတွက် အကျိုးဝင်သော ဦးစားပေး ဖွံ့ဖြိုးတိုးတက်မှု လုပ်ငန်း အစီအစဉ်များအားဖော်ပြပါ။

အဆင့်	ကျေးရွာအတွက် ဦးစားပေး ဖွံ့ဖြိုးတိုးတက်မှု လုပ်ငန်းစဉ်များ	အဆိုပြုသူ (အမျိုးသားများ/အမျိုးသမီးများ/ အမျိုးသား+ အမျိုးသမီး)	ခန့်မှန်းကုန်ကျစရိတ်	အကျိုးခံစားခွင့်ရှိသူ ခန့်မှန်းခြေ အရေအတွက်
၁	ကျွန်းမာလမ်း	ကျွန်းမာ : + ကျွန်းမာ	၃၀၀၀၀၀၀	၃၂၃
၂	ဦး	~	၆၅၀၀၀၀၀	၃၂၃
၃	ဆေးပေးခန်း	~	၆၀၀၀၀၀၀	၃၂၃
၄	ကျွန်းမာကျေး	~	၅၀၀၀၀၀၀	၃၂၃
၅				

ပုံစံ - ၈ - ၄ ကျေးရွာအုပ်စုစီမံကိန်းလုပ်ငန်းခွဲရွေးချယ်ခြင်းပုံစံ (Form PC 4)

လက်ညှန်ချက်၊ စီမံကိန်းလုပ်ငန်းခွဲရွေးချယ်မှုအစည်းအဝေးပြီးနောက်တွင် ကျေးရွာအုပ်စုမှ CF/TF တို့၏ အကူအညီရယူ၍ ကျေးရွာစီထောက်ကော်မတီမှ လက်မှတ်ရေးထိုးပြီး အဆိုပါပုံစံအား ပြည်ပုံအောင်ဖြည့်သွင်းရမည်။ ဤပုံစံအား ပြည်ပုံအောင်ဖြည့်သွင်းပြီးပါက ကျေးရွာအုပ်စုမှ ပြီးတိုးတက်ရေးစီမံချက်တွင် TPIC သို့ ပေးပို့ရန်အတွက် နောက်ဆက်တွဲအဖြစ် ထားရှိရမည်။ CF မှ ကျေးရွာတစ်ရွာချင်းစီ၏ စီမံကိန်းလုပ်ငန်းခွဲဆိုင်ရာ အချက်အလက်များကို MIS သို့ ထည့်သွင်းရမည်။ (ယခုစီမံကိန်းလုပ်ငန်းခွဲ မလုပ်ကိုင်သော ကျေးရွာများ မပါဝင်ပါ။)

ကျေးရွာစည်းရုံးရေးမှူး/ဝန်ထမ်းအမည်		ဦးမာဂျင်		စက်ဝန်းအားအမှတ်ဖြစ်ပေးပါ။(V) □ စက်ဝန်း(၁) □ စက်ဝန်း(၂) □ စက်ဝန်း(၃) □ စက်ဝန်း(၄)					
ပြည်နယ်/တိုင်း		ပြည်နယ်		ကျေးရွာအုပ်စု					
ကျေးရွာအမည်	ဆောင်ရွက်မည့် လုပ်ငန်းများ	အတိုင်းအတာ	ခန့်မှန်း တိုက်ရိုက် အကျိုးခံစားခွင့် ရှိသူများ	အဆိုပြုတင်ပြသူ	စီမံကိန်းမှ ထည့်ဝင်မှု	ကျေးရွာမှ ထည့်ဝင်မှု	ခန့်မှန်းကုန်ကျစရိတ်	အခြားထည့်ဝင်မှု (မရှိပါ)	စုစုပေါင်း ထည့်ဝင်မှု
ဌာနာယာ	ရွာတွင်းလမ်း (ဇေယျကျေးရွာအုပ်စု)	၉၀၀' x ၆၀'	၅၆၀	□ ကျား □ မ □ ကျား+မ	၂၅၅၆၀၀၀၀	-			
ကျောက်ချောင်း	ရွာတွင်းလမ်း က ၇၆ လမ်း	၇၀၀' x ၄၄' x ၄၄'	၂၇၂	□ ကျား □ မ □ ကျား+မ	၂၆၅၅၀၀၀၀				
ကျောက်ချောင်း	မီးလင်းကျေး (ဒေသလွင်)	၄၀၀၀'	၂၇၉	□ ကျား □ မ □ ကျား+မ	၂၅၅၆၀၀၀၀				
ကျေးရွာ	ရွာချင်းဆက် (ဇေယျကျေးရွာအုပ်စု)	၅၀၀၀'	၆၆၀	□ ကျား □ မ □ ကျား+မ	၂၅၅၆၀၀၀၀				

ရာထူး ကျေးရွာအုပ်စု စီ/ထောက်ကော်မတီ ဥက္ကဋ္ဌ အမည် ပြီးစီးသူ ဦးမာဂျင် လက်မှတ် ရက်စွဲ 16. 2. 17.