

ပြည်ထောင်စုသမ္မတမြန်မာနိုင်ငံတော် အစိုးရ
စိုက်ပျိုးရေး၊ မွေးမြူရေး နှင့် ဆည်မြောင်းဝန်ကြီးဌာန
ကျေးလက် ဒေသဖွံ့ဖြိုးတိုးတက်ရေးဦးစီးဌာန
မိုးညိုမြို့နယ်



လူထုဗဟိုပြုစီမံကိန်း

National Community Driven Development Project



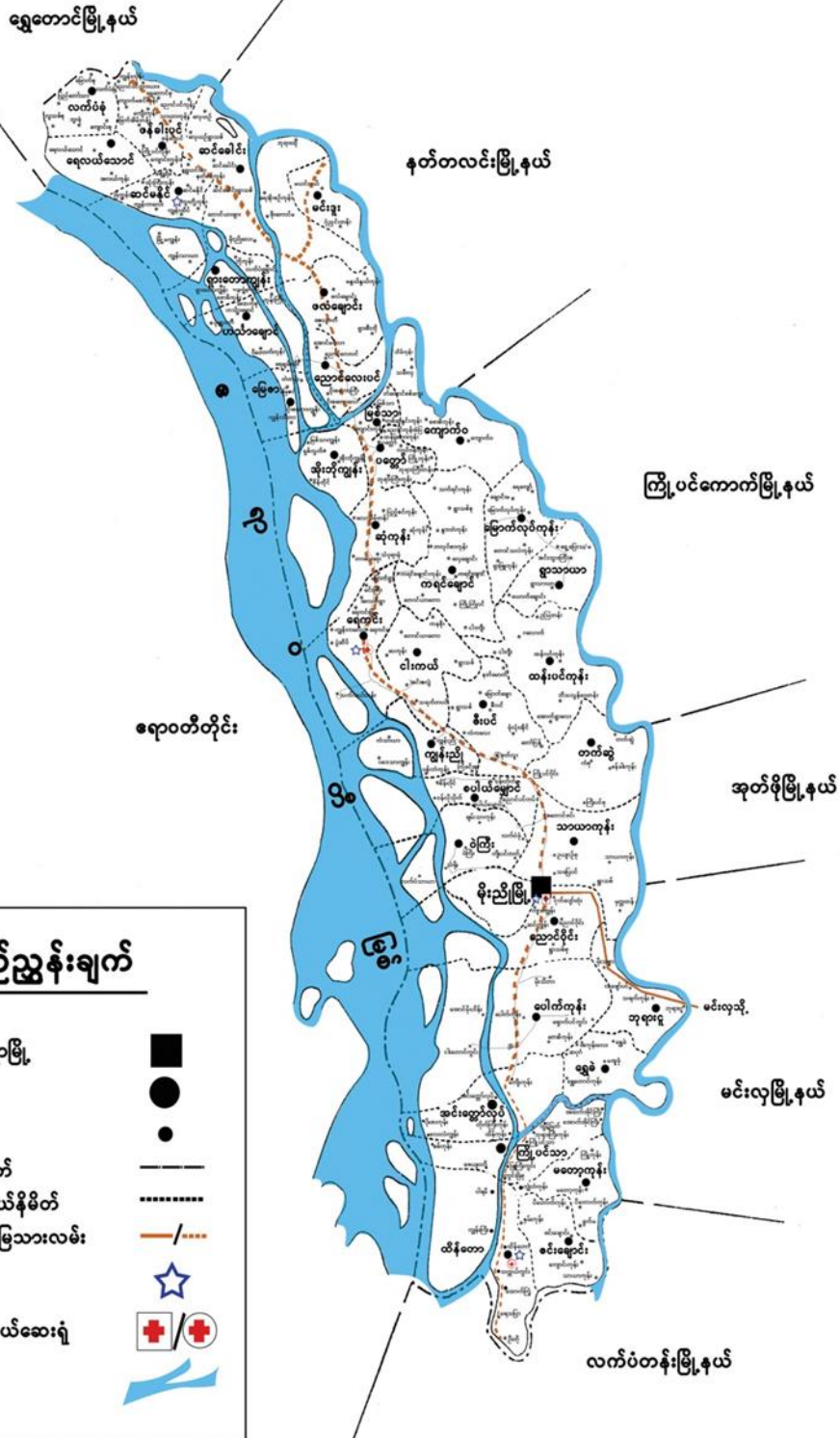
ကျေးရွာဖွံ့ဖြိုးတိုးတက်ရေး အစီအစဉ်
Village Development Plan (VDP)
သိမ်ကုန်းကျေးရွာ၊ ကျောက်အုပ်စု

ဇန်နဝါရီလ၊ ၂၀၁၇

မာတိကာ

- ၁။ မိုးညိုမြို့နယ်ပြမြေပုံ
- ၂။ ဗေဒိကုန်းကျေးရွာအုပ်စုမြေပုံ
- ၃။ ကျောက်ဝကျေးရွာအုပ်စုတွင် ပါဝင်သော ကျေးရွာများစာရင်း
- ၄။ ကျေးရွာအခြေခံ အချက်အလက်များ
- ၅။ လူထုပူပေါင်းပါဝင်သော လူမှုဆန်းစစ်ခြင်းနှင့် အကဲဖြတ်ခြင်းလုပ်ငန်းစဉ် (PSA/PRA) အကျဉ်းချုပ်ဇယား
- ၆။ ကျေးရွာဖွံ့ဖြိုးရေး အစီအစဉ်အတွက် အသုံးပြုခဲ့သော PRA Tools များနှင့် တစ်ခုချင်းစီအတွက် သုံးသပ်ချက်များ
- ၇။ ကျေးရွာဖွံ့ဖြိုးရေး ကော်မတီဝင်များ ရွေးချယ်ခြင်းနှင့် ကျေးရွာဖွံ့ဖြိုးရေး အစီအစဉ် ဆောင်ရွက်မှု မှတ်တမ်းဇယားများ
- ၈။ ကျေးရွာဖွံ့ဖြိုးရေး ကော်မတီဝင်များစာရင်း
- ၉။ ကျေးရွာအချက်အလက် (ပုံစံ ၁)
- ၁၀။ စီမံကိန်းစက်ဝန်း အချိန်ဇယား (ပုံစံ ၂)
- ၁၁။ ကျေးရွာဖွံ့ဖြိုးရေး ဦးစားပေးအစီအစဉ် (ပုံစံ ၃)
- ၁၂။ ကျေးရွာအုပ်စု စီမံကိန်းလုပ်ငန်းခွဲ ရွေးချယ်ခြင်း (ပုံစံ ၄)
- ၁၃။ အစည်းအဝေးမှတ်တမ်းများ
- ၁၄။ ကျေးရွာမှကြိုတွေ့နေရသည့် အခက်အခဲအတားအဆီးများ
- ၁၅။ ကျေးရွာမှ နောင်လာမည့် (၅)နှစ်အတွင်း မျှော်မှန်းထားသည့် ဖွံ့ဖြိုးရေးလုပ်ငန်းစဉ်များ
- ၁၆။ ကျေးရွာမှ အဆိုပြုထားသည့် အသက်မွေးဝမ်းကျောင်းဆိုင်ရာ အထောက်အကူပြု သင်တန်းများ
- ၁၇။ ကျေးရွာဖွံ့ဖြိုးရေး စီမံချက် အရည်အသွေး ထိန်းချုပ်မှု (Checklist for VDP)

မိုးညိုမြို့နယ်မြေပုံ



ရည်ညွှန်းချက်

- မြို့နယ်ရုံးစိုက်ရာမြို့
- ကျေးရွာအုပ်စု
- ကျေးရွာခွဲများ
- မြို့နယ်နယ်နိမိတ်
- ကျေးရွာအုပ်စုနယ်နိမိတ်
- ကတ္တရာ/ဂပ်/မြေသားလမ်း
- ရဲစခန်း
- မြို့နယ်/တိုက်နယ်ဆေးရုံ
- မြစ်/ချောင်း



ကျေးရွာအုပ်စုအညွှန်းပြမြေပုံ

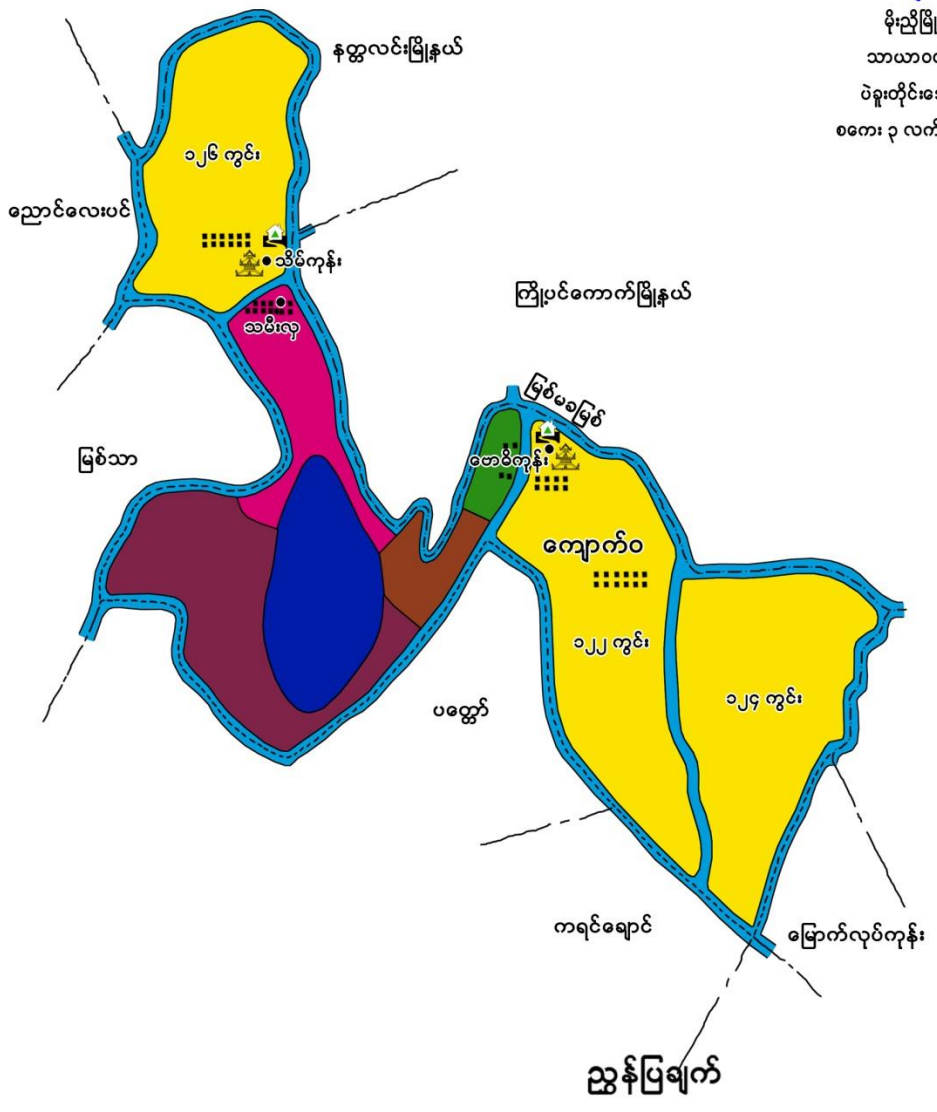
ကျောက်ဝဲ

မိုးညှိမြို့နယ်

သာယာဝတီခရိုင်

ပဲခူးတိုင်းဒေသကြီး

စကေး ၃ လက်မ = ၁ မိုင်



	ကျေးရွာအုပ်စုနယ်နိမိတ်		ဘုန်းကြီးကျောင်း
	ဂဝံလမ်း		ဘောလုံးကွင်း
	မြေသားလမ်း		မြို့နယ်ဆေးရုံ
	နွေရာသီလမ်း		တိုက်နယ်ဆေးရုံ
	မြစ်ချောင်း		ကျေးလက်ကျန်းမာရေးဌာန
	မြေရိုင်း		ကျေးလက်ကျန်းမာရေးဌာနခွဲ
	စိုက်ပျိုးမြေ		ရဲစခန်း
	စားကျက်မြေ		ရဲကင်း
	စာသင်ကျောင်း		ကျေးရွာလူနေအိမ်ခြေများ



၃။ ကျောက်ကျေးရွာအုပ်စုတွင် ပါဝင်သောကျေးရွာများစာရင်း

- ၁။ ကျောက်ကျေးရွာ
- ၂။ ဗောဓိကုန်းကျေးရွာ
- ၃။ သမီးလှကျေးရွာ
- ၄။ သိမ်ကုန်းကျေးရွာ

၄။ သိမ်ကုန်းကျေးရွာ၏ အခြေခံအချက်အလက်များ

သိမ်ကုန်းကျေးရွာသည် လွန်ခဲ့သောနှစ်ပေါင်း (၁၄၀)ခန့်ကတည်ထားခဲ့သည့် ကျေးရွာတစ်ရွာဖြစ်ပြီး ရွာတည်ကာစတွင် ဦးဖိုးရွှေလုံး+ဒေါ်တုပ်မ အစရှိသောမိသားစု (၇)စု တို့နေထိုင်ခဲ့ကြပြီး နောင် (၁၀) နှစ်ခန့်အကြာတွင် လူအများပြောင်းရွှေ့နေထိုင်ခဲ့ကြပြီး ရွာငယ်လေးတစ်ရွာဖြစ်လာခဲ့ရာ “သိမ်ကုန်း” ရွာဟုခေါ်တွင်ခဲ့ပါသည်။

ယခုအခါတွင် သိမ်ကုန်းကျေးရွာသည် အိမ်ခြေ (၂၀၇)အိမ်ထိရှိသော ရွာကြီး တစ်ရွာဖြစ်နေပြီး လူဦးရေ ကျား(၃၈၀)ဦး၊ မ(၄၁၂)ဦး၊ စုစုပေါင်း(၇၉၂)ဦး နေထိုင်လျက်ရှိပါသည်။ မိုးညိုမြို့ ၏ အရှေ့မြောက်ဘက် (၂၂)မိုင်ခန့်၊ ကြို့ပင်ကောက်မြို့၏ အနောက်ဘက်(၂၀)မိုင်ခန့်တွင် တည်ရှိပြီး သွားလာရေး အလွန်ခက်ခဲသောကြောင့် ဖွံ့ဖြိုးမှုများနောက်အစစအရာရာနောက်ကျလျက်ရှိပါသည်။ ကျေးရွာအတွင်းရှိလမ်းများနှင့်ရွာချင်းဆက်လမ်းများသည် မြေသားလမ်းများဖြစ်ပြီး နွေရာသီတွင်သာ သွားလာနိုင်ပါသည်။ မိုးရာသီတွင် (၄) လခန့်ရေလွှမ်းမိုးလေ့ရှိပြီး စက်တင်ဘာလများဖြင့်သာ သွားလာနိုင်ပါသည်။

သိမ်ကုန်းကျေးရွာ အနီးတဝိုက်တွင် လယ်ယာမြေများ၊ အင်းအိုင်ချောင်းမြောင်းများ ပေါများသဖြင့် လယ်ယာစိုက်ပျိုးခြင်းလုပ်ငန်းနှင့် တံငါလုပ်ငန်းကို အများစုကလုပ်ကိုင်ကြသည်။ ကျေးရွာတွင် အခြေခံပညာမူလတန်းကျောင်းကို (၁၃၄၇)ခုနှစ်တွင်တည်ဆောက်ခဲ့ပြီး (၁၃၆၈)တွင်ဘုန်းတော်ကြီးကျောင်းကို တည်ဆောက်ခဲ့ပါသည်။ ကျန်းမာရေးအတွက်ဆေးကုသမှုခံယူရန် ဆရာဆရာမလုံလောက်မှုမရှိပဲ အရေးပေါ် အခြေအနေများတွင်အနီးစပ်ဆုံးဖြစ်သည့် ပတ္တော်တိုက်နယ်ဆေးရုံသို့ ခက်ခဲစွာသွားရောက်ကြရပါသည်။

ကျေးရွာ၏ တောင်ဘက်ထိပ်တွင် ဘုန်းတော်ကြီးကျောင်းနှင့် အရှေ့ဖက်တွင် မူလတန်းကျောင်းတို့ ရှိပါသည်။ ကျေးရွာပတ်ဝန်းကျင်တွင် အင်းအိုင်ချောင်းမြောင်းများနှင့် လယ်ယာမြေများရှိပြီး စိုက်ပျိုးရေးကိုအဓိကလုပ်ကိုင်ကြသည်။

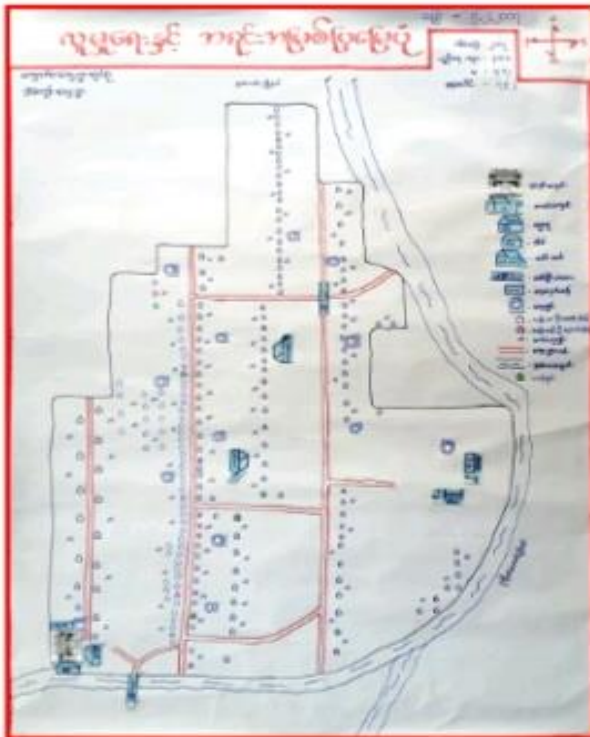
သိမ်ကုန်းကျေးရွာ၏ အဓိကအခက်အခဲမှာ လမ်းပန်းဆက်သွယ်ရေးဖြစ်ပါသည်။ ထိုကြောင့် လူထု ဗဟိုပြုစီမံကိန်း အကောင်အထည်ဖော် ဆောင်ရွက်မည့် ဒုတိယနှစ်တွင် သိမ်ကုန်း/သမီးလှကျေးရွာ မှ မြစ်သာအုပ်စု တထောင်ဆစ်ကွေးကျေးရွာ သို့ ဆက်သွယ်သည့်လမ်းကို သမီးလှရွာနှင့်သိမ်ကုန်းရွာတို့ပူးပေါင်း၍ အဓိကထားတင်ပြတောင်းဆိုခဲ့ကြခြင်း ဖြစ်ပါသည်။



**လူထုပူးပေါင်းပါဝင်သော လူမှုဆန်းစစ်ခြင်းနှင့် အကဲဖြတ်ခြင်းလုပ်ငန်းစဉ်(PSA/PRA)
အကျဉ်းချုပ်**

စဉ်	အကြောင်းအရာ	ရက်စွဲ	ဦးတည်အုပ်စု	တက်ရောက်သူပေါင်း			အဓိကဆွေးနွေးချက်များ
				ကျား	မ	ပေါင်း	
၁	ကျေးရွာအရင်းမြစ်ပြမြေပုံ (Social Map & Resource Map)	၅.၂.၁၆	စေတနာ့ဝန်ထမ်းရာအိမ်မှူးရပ်မိရပ်ဖ	၁၀၁	၅၅	၁၅၆	ကျေးရွာတွင်ထင်ရှားသောအမှတ်အသားများ၊ အဆောက်အဦများ၊ လမ်းပန်းဆက်သွယ်ရေးအခြေအနေ၊ ပိုင်ဆိုင်သောအရင်းအမြစ်များ သိစေရန်။
၂	ဥစ္စာနေကြွယ်မှုအဆင့်သတ်မှတ်ခြင်း (Wealth Ranking)	။	စီ/ထောက်ကော်မတီကျေးရွာလူထု	၁၀၁	၅၅	၁၅၆	ကျေးရွာအတွင်းရှိလူမှုစီးပွားရေးအခြေအနေအလိုက် အဆင့်သတ်မှတ်ချက်၊ စီမံကိန်းမှ ၎င်းတို့အားအကျိုးသက်ရောက်မှုရှိ/မရှိသိသာစေရန်။
၃	ရာသီခွင်ပြပြက္ခဒိန် (Seasonal Calendar)	။	။	၁၀၁	၅၅	၁၅၆	ကျေးရွာ၏ (၁)နှစ်ပတ်လုံးကွဲပြားသောအချိန်၊ ပြက္ခဒိန်ကိုအသုံးပြုပြီး စီမံကိန်း အကောင်အထည်ဖော်ရန် လမ်းညွှန်အလိုက် အဓိကဆောင်ရွက်သည့်အခြေအနေ (ဥပမာ- ငွေရေးကြေးရေး၊ အစားအစာ၊ ကျန်းမာရေး)
၄	အဖွဲ့အစည်းများ ချိတ်ဆက်ပုံ (Venn Diagram)	။	။	၁၀၁	၅၅	၁၅၆	ကျေးရွာအတွင်းတက်ကြွစွာလှုပ်ရှားနေသော အဖွဲ့အစည်းများ၊ အာဏာရှိသောအဖွဲ့အစည်းတို့၏ ချိတ်ဆက်အရေးပါပုံ။
၅	ပင့်ကူအိမ်ပုံဖြင့် ကျား/မ ကဏ္ဍဆန်းစစ်ချက် (Spider Web)	။	စေတနာ့ဝန်ထမ်းအမျိုးသား/သမီးများ	၁၀၁	၅၅	၁၅၆	အမျိုးသမီးများနှင့် အမျိုးသားများ တန်းတူအခွင့်အရေးရရှိစေနိုင်သည့် အကြောင်းအရင်းဖော်ထုတ်ခြင်း ကျား/မ ကဏ္ဍဆန်းစစ်ခြင်း။
၆	အမျိုးသားများ လက်တလောကြုံတွေ့နေရသည့် အခက်ခဲများ (Men needs)	။	စေတနာ့ဝန်ထမ်းအမျိုးသားများ	၁၀၁	-	၁၀၁	ကျေးရွာဖွံ့ဖြိုးစေရန်အတွက် ရင်ဆိုင်နေရသော အတားအဆီးပြဿနာများနှင့် လိုအပ်ချက်များ။
၇	အမျိုးသမီးများ လက်တလောကြုံတွေ့နေရသည့် အခက်အခဲများ (Women Needs)	။	စေတနာ့ဝန်ထမ်းအမျိုးသမီးများ	-	၅၅	၅၅	ကျေးရွာဖွံ့ဖြိုးစေရန်အတွက် ရင်ဆိုင်နေရသော အတားအဆီးပြဿနာများနှင့် လိုအပ်ချက်များ။

လူမှုရေးအရင်းအမြစ်ပြုပြင်မှုနှင့်သုံးသပ်ခြင်း



အိမ်ထောင်စုများအခြေအနေ

သိမ်ကုန်း ကျေးရွာသည် မိုးညိုမြို့နယ်၊ ကျောက်ဝ အုပ်စုအတွင်းရှိ ရွာတစ်ရွာဖြစ်ပြီး စုစုပေါင်း အိမ်ခြေ(၂၀၇)အိမ်၊ အိမ်ထောင်စု(၂၂၄)စု ရှိပြီးလူဦးရေ အနေဖြင့် ကျား (၃၈၀)ဦး၊ မ (၄၁၂)ဦးပေါင်း (၇၉၂)ဦး နေထိုင်လျက် ရှိပါသည်။

လမ်းပန်းဆက်သွယ်ရေးအခြေအနေ

သိမ်ကုန်းကျေးရွာသည် မိုးညိုမြို့နယ် ၊ ကျောက်ဝအုပ်စုတွင်တည်ရှိပြီး လမ်းပန်းဆက်သွယ်ရေး အလွန်ခက်ခဲသောကျေးရွာတစ်ရွာ ဖြစ်ပါသည်။ကျေးရွာ ချင်းဆက်လမ်းများမှာ မြေသားလမ်းများ ဖြစ်သဖြင့် နွေရာသီတွင်သာသွားလာနိုင်ပြီး မိုးရာသီတွင် စက်လှေဖြင့် သာသွားလာနိုင်ပါသည်။ ပထဝီအနေအထားအရ မြေမိမိပိုင်း အင်းအိုင်ချောင်းမြောင်းများ ပေါများပြီး ဖွံ့ဖြိုးမှုအလွန်နောက်ကျသည့်ကျေးရွာဖြစ်ပါသည်။ မိုးညိုမြို့ နှင့် (၂၀)မိုင်ခန့်၊ ခန့်ကွာဝေးသဖြင့် စီးပွားရေး၊ လူမှုရေး၊ ကျန်းမာရေး၊ ပညာရေး ကိစ္စများကို အနီးစပ်ဆုံး (၃) မိုင်ခန့် ပထွက်ရွာသို့သာ သွားရောက်ကြရပါသည်။

ကျန်းမာရေးအခြေအနေ

ကျေးရွာတွင် ကျန်းမာရေးနှင့်ပတ်သက်၍ ဆေးပေးခန်းမရှိပဲ အရေးပေါ်အခြေအနေများကြုံတွေ့လာပါက အနီးစပ်ဆုံး ပထွက်ဆေးရုံ သို့သွားကြရပါသည်။အထူးသဖြင့် မိုးရာသီအချိန်တွင် လမ်းပန်းဆက်သွယ်ရေး အခက်အခဲကြောင့် အသက်ဆုံးရှုံးမှုများ ကြုံတွေ့ရပါသည်။

သောက်သုံးရေအခြေအနေ

ကျေးရွာအတွင်း ရေတွင်း(၁၁)တွင်း နှင့်ရေတံကင်(၆၄)တွင်း၊ စက်တွင်း(၅၂)တွင်းရှိပြီး နွေရာသီတွင် သောက်သုံးရေ အခက်အခဲများကြုံတွေ့ရပါသည်။ အများအားဖြင့် ရေစက်များနှင့် ရေတံကင်များကိုသာ အသုံးပြုရပါသည်။ ရေအရည်အသွေးမှာလည်းကောင်း၊ မွန်ခြင်းမရှိသော ရေဝါများသာတွေ့ရပါသည်။

ပတ်ဝန်းကျင်အရင်းအမြစ်

သိမ်ကုန်းကျေးရွာ၏ အဓိကစီးပွားရေးလုပ်ငန်းမှာ လယ်ယာလုပ်ငန်းလုပ်ကိုင်ခြင်းဖြစ်ပြီး ရွာ၏ပတ်ဝန်းကျင်တွင် အင်းအိုင်ချောင်းမြောင်းများကို အများအပြားတွေ့ရပါသည်။

အခြား

ကျေးရွာ၏ တောင်ဘက်အိမ်တွင်ရွာဦးဘုန်းတော်ကြီးကျောင်းနှင့် ဓမ္မာပူတိုရှိပြီး အရှေ့ဘက်တွင်အခြေခံပညာအလယ်တန်း(၉)ကျောင်းရှိပါသည်။ သိမ်ကုန်းရွာသည် သမီးလှရွာနှင့်ဆက်စပ်လျက်ရှိပြီး ယင်းနှစ်ရွာကြားတွင် မိုးတွင်းအခါ အလွန်ရေစီးသန်သည့် မြစ်မခချောင်းက ပိုင်းခြားထားသည်။ လူအများက ယင်းနှစ်ရွာကိုပေါင်း၍ သမီးလှသိမ်ကုန်းဟု ခေါ်ဆိုလေ့ရှိပါသည်။ ထူးခြားသည်မှာ လူထုပဟိုပြုစီမံကိန်းဆောင်ရွက်ရန် လုပ်ငန်းခွဲများ ရွေးချယ်ကြရာတွင်လည်း နှစ်ရွာပေါင်း ၍ ပထွက်ရွာနှင့် ဆက်သွယ်သည့် ကျေးရွာချင်းဆက်လမ်း ကို တညီတညွတ်တည်း အဆိုပြု တောင်းဆိုခဲ့ကြခြင်းဖြစ်ပါသည်။

ဥစ္စာဝန်ကြွယ်ဝမှုအဆင့်သတ်မှတ်ခြင်းနှင့်သုံးသပ်ချက်

အဆင့်	အဆင့်အမည်	အဆင့်အရေအတွက်
အဆင့် ၁	လယ် (၈၀၀၅ - ၃၀) ၊ ဧည့်လှောင် ၊ စားစား ၊ ငှက်စား ၊ ရောင်းဝယ် ၊ ဘူး၊ အိမ်ထောင် - စားစား အဆင့်အရေအတွက် - ၃၃	၃၃
အဆင့် ၂	လယ် (၈၀၀၅ စားစား) ၊ အိမ်ထောင် ၊ ဘူး ၊ ရွှံ့စိုက် ၊ ရောင်းဝယ် အဆင့်အရေအတွက် - ၈၁	၈၁
အဆင့် ၃	လက်လုပ်လက်စား - ကုသိုလ် အဆင့်အရေအတွက် - ၁၁၃	၁၁၃

ဥစ္စာဝန်ကြွယ်ဝမှုအဆင့်သတ်မှတ်ခြင်းသုံးသပ်ချက်

သိမ်ကုန်းကျေးရွာ၏ အခြေခံစီးပွားရေးလုပ်ငန်းဖြစ်သော လယ်ယာစိုက်ပျိုးခြင်းလုပ်ငန်းအပေါ် မူတည်ပြီး ကျေးရွာလူထု၏ ဥစ္စာဝန်ကြွယ်ဝမှုကို အောက်ပါအတိုင်းအဆင့်သုံးဆင့်ဖြင့်ခွဲခြားနိုင်ပါသည်။

ကျေးရွာတွင် အိမ်ခြေပေါင်း (၂၀၇)အိမ်ရှိသည့်အနက် အဆင်ပြေသောမိသားစု အနေဖြင့် (၁၃)အိမ်ခန့်သာရှိပြီး အလယ်အလတ်မိသားစုမှာ (၈၁)အိမ်ရှိပါသည်။ လက်လုပ်လက်စား သာမန်မိသားစု (၁၁၃) အိမ်ရှိသည့်အတွက်ရွာ၏အများစုမှာ စီးပွားရေးနိမ့်ကျကြောင်းတွေ့ရပါသည်။

အဆင်ပြေသောမိသားစုများသည် လယ်ကိုင်း(၁၅၀)ကျော်မှ ၃၀၀ကျော်အတွင်းလှည့်စွာ၊ ဖောက်၊ စပါးစက်၊ ရေတင်စက်၊ ချွေလှေစက်နှင့် မော်တော်ဆိုင်ကယ်များကို ပိုင်ဆိုင်ကြပြီး တစ်နှစ်ပျမ်းမျှ (၇၀) သိန်းခန့်ဝင်ငွေရကြပါသည်။ ဝမ်းစာအနေဖြင့် ပိုလှုံ့မှုရှိကြပါသည်။

အလယ်အလတ်မိသားစုများသည် လယ်(၁၅)ကျော်၊ မော်တော်ဆိုင်ကယ်၊ ခွာ၊ ဝှန်ဒေါင်း၊ ရေတင်စက်များကို ပိုင်ဆိုင်ကြပြီး တစ်နှစ်ပျမ်းမျှဝင်ငွေမှာ (၄၀)သိန်းခန့်ရှိပါသည်။ ဝမ်းစာအနေဖြင့် ဖူလုံမှုသာရှိကြပါသည်။

သာမန်မိသားစုများ မှာ လယ်၊ ကိုင်းတို့ကိုပိုင်ဆိုင်ခြင်းမရှိပဲ လက်လုပ်လက်စားကျပန်းလုပ်သားများဖြစ်ပြီး စက်ဘီးလောက်သာ ပိုင်ဆိုင်ကြပါသည်။ ဝင်ငွေအနေဖြင့် တစ်နှစ်လျှင် (၁၀) သိန်းလောက်သာ ဝင်ပြီး ဝမ်းစာအနေဖြင့် ဖူလုံမှုမရှိပါ။

ထို့ကြောင့် သိမ်ကုန်းရွာတစ်ရွာလုံး အနေဖြင့် ခြုံငုံသုံးသပ်ကြည့်မည်ဆိုလျှင် စီးပွားရေး အလွန်နိမ့်ပါးသောကျေးရွာဖြစ်ကြောင်း သုံးသပ်တွေ့ရှိရပါသည်။

အဖွဲ့အစည်းများချိတ်ဆက်ပုံနှင့်သုံးသပ်ချက်

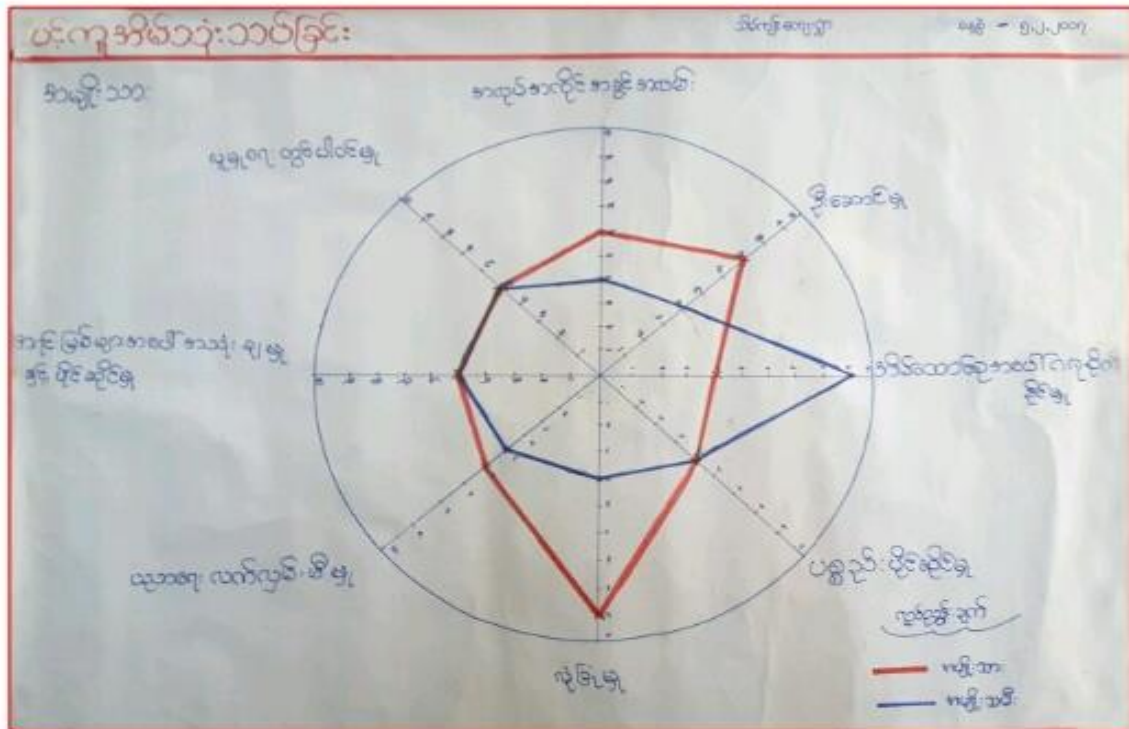


အဖွဲ့အစည်းချိတ်ဆက်ပုံ သုံးသပ်ချက်

သိမ်ကုန်းကျေးရွာတွင် အဓိကအနေဖြင့် အုပ်ချုပ်ရေးအဖွဲ့ကဦးဆောင်၍ ရပ်ရေးရွာရေးကို ဆောင်ရွက် နေပြီး ယင်းအုပ်ချုပ်ရေးအဖွဲ့နှင့် ချိတ်ဆက်၍ သမဝါယမအသင်း၊ ကျောင်းကော်မတီ၊ ဂေါပကအဖွဲ့၊ ပရဟိတအဖွဲ့၊ အမျိုးသားအဖွဲ့၊ အမျိုးသမီးအဖွဲ့၊ အမျိုးသမီးရေးရာ၊ ပရိတ်အသင်း၊ မီးသတ်တပ်ဖွဲ့ စသည့် အသင်းအဖွဲ့များဖွဲ့စည်း ကာ ရပ်ရွာကိစ္စများကို ပူးပေါင်းဆောင်ရွက်လျက်ရှိပါသည်။

မြို့နယ်ရှိဌာနဆိုင်ရာများနှင့်လည်း ချိတ်ဆက်ဆောင်ရွက်လျက်ရှိရာ မြို့နယ်သမဝါယမဦးစီးဌာန၊ ပညာ ရေးဌာန၊ စိုက်ပျိုးရေးဘဏ်၊ ရဲစခန်း၊ ထွေထွေအုပ်ချုပ်ရေးဦးစီးဌာန၊ တို့ဖြင့် အဓိကဆက်သွယ်ဆောင်ရွက်လျက်ရှိ ပါသည်။ မြို့နယ်လူဝင်မှုကြီးကြပ်ရေးဦးစီးဌာနမှလည်း မှတ်ပုံတင်နှင့် အိမ်ထောင်စုဇယားများကို မကြာခဏကွင်းဆင်း ဆောင်ရွက်ပေးလေ့ရှိပါသည်။

ပင့်ကူအိမ်နှင့်သုံးသပ်ချက်



ပင့်ကူအိမ် သုံးသပ်ချက်

သိမ်ကုန်းကျေးရွာရှိ အမျိုးသား/ အမျိုးသမီးများ၏ လူနေမှုပုံစံကိုသိရှိနိုင်ရန် ပင့်ကူအိမ် သုံးသပ်ချက်ဖြင့် သုံးသပ် လေ့လာကြည့်ရာတွင် အရင်းအမြစ်များအပေါ် အသုံးချနိုင်မှု နှင့် ပိုင်ဆိုင်မှု၊ လူမှုရေးတွင်ပါဝင်နိုင်မှုနှင့်ပစ္စည်းများပိုင်ဆိုင်မှုတို့တွင် ကျေးရွာရှိ အမျိုးသမီးများသည် အမျိုးသားများနှင့်တန်းတူ ဆောင်ရွက်နိုင်ကြပြီး လုံခြုံမှုပိုင်းရပ် ရေးရွာရေးဦးဆောင်မှုပိုင်းတို့တွင် အမျိုးသားများလောက်ဆောင်ရွက်နိုင်ခြင်း မရှိသော်လည်း တက်ကြွစွာ ပါဝင်ဆောင်ရွက်လေ့ရှိသည်ကို တွေ့ရပါသည်။

ကျေးရွာရှိအမျိုးသမီးများသည် အိမ်ထောင်မှုအပေါ်အပြည့်အဝရရှိကြပြီး အမျိုးသားများသည် အမျိုးသမီးများလောက် အိမ်ထောင်မှုကိုရမစိုက်နိုင်ကြပဲ စီးပွားရေးလုပ်ငန်းများကိုသာ ဦးဆောင်ပြီးဆောင်ရွက်လေ့ရှိကြသည်။ ထိုအချက်ကြောင့် အလုပ်အကိုင်အခွင့်အလမ်းများ ရရှိမှု နှင့် စီးပွားရေးလုပ်ငန်းများရပ်ရေးရွာရေးများလုပ်ငန်းများ ဦးဆောင်မှုပိုင်းတွင် အမျိုးသမီးများသည် အမျိုးသားများနှင့် ရင်ပေါင်တန်း၍ ဆောင်ရွက်နိုင်ခြင်းမရှိကြောင်း တွေ့ရပါသည်။

အရင်းအမြစ်များပိုင်ဆိုင်မှုပိုင်ဆိုင်မှု ခွဲခြမ်းစိတ်ဖြာခြင်း

အရင်းအမြစ်ပိုင်ဆိုင်မှု အသုံးချမှု ခွဲခြမ်းစိတ်ဖြာခြင်း			သိမ်ကုန်းကျေးရွာ ၁၉၉ - ၅၂၂၀၀၇		
ဒါမျိုးသား		ဒါမျိုးသမီး	ဒါမျိုးသား + ဒါမျိုးသမီး		
ကျေးရွာစက်	ခွာ	ဆင်ပျင်စက်	စာသင်ကျောက်	ဘူမိကြီးကျွန်း	ကိုင်
ပျဉ်	ကျောင်းစက်		ကယ်	ခိုင်	အင်
ပမာကား	ပယ်ထွက်စက်		စက်ရေတွင်း	ကျွန်း	ခက်ဘီ
			ဆက်စက်ဆိုင်ကယ်		

အရင်းအမြစ်များပိုင်ဆိုင်မှုအသုံးချမှုတို့ကို သုံးသပ်ချက်

သိမ်ကုန်းကျေးရွာရှိ အမျိုးသား/အမျိုးသမီးများ၏ အရင်းအမြစ်များကိုပိုင်ဆိုင်မှု ပိုင်ဆိုင်မှု အသုံးချမှုတို့ကိုလေ့လာကြည့်ရာတွင် ကျေးရွာရှိလူအရင်းအမြစ်များဖြစ်သည့် လယ်၊ ကိုင်၊ စက်ရေတွင်း၊ စက်ဘီး၊ ဆိုင်ကယ်၊ အင်းအိုင်၊ ဘုန်းကြီးကျောင်း၊ စာသင်ကျောင်း၊ စသည်တို့ကို အားလုံးတန်းတူပိုင်ဆိုင် အသုံးပြုကြကြောင်း သိရပါသည်။

အမျိုးသားများသာအသုံးပြုသည့် အရင်းအမြစ်များမှာ ကာ၊ လယ်ထွန်စက်၊ ခွာ၊ လှည်း၊ ချွေလှေစက်များဖြစ်ပြီး အမျိုးသမီးများအသုံးချမှု လွန်စွာနည်းပါးသည်ကို တွေ့ရပါသည်။ အမျိုးသမီးများသာ ပိုင်ဆိုင်အသုံးချနိုင်သည့်အရင်းအမြစ်မှာ အပ်ချပ်စက်မျှသာ ရှိကြောင်းသိရပါသည်။

ရာသီခွင်ပြ ပြက္ခဒိန်ဖြင့် သုံးသပ်ခြင်း

သိမ်ကုန်းကျေးရွာ	ကုသိခွင်ပြဇယား												၀၄၆ - ၅၂၂၀၀၇
လက်	၀၁	၀၂	၀၃	၀၄	၀၅	၀၆	၀၇	၀၈	၀၉	၁၀	၁၁	၁၂	၁၃
ကမ္ဘာပတ်စပတ်													
မိုးရွာခြင်း													
မုန်တိုင်း													
ကမ္ဘာပတ်စပတ်													
ပူစက်													
မိုးရွာခြင်း													

သုံးသပ်ချက်

သိမ်ကုန်းကျေးရွာတွင် တစ်နှစ်တာ ကာလပါတ်လုံး အနေဖြင့် ရာသီဥတု၊ စိုက်ပျိုးရေး၊ မွေးမြူရေး၊ ကျန်းမာရေး၊ လမ်းပန်းဆက်သွယ်ရေး၊ ပွဲတော်များကျင်းပမှု၊ ဝင်ငွေ/ထွက်ငွေ စသည့်အခြေအနေများကို သိရှိနိုင်ရန်အတွက် ရာသီခွင်ပြ ပြက္ခဒိန်ဖြင့် သုံးသပ်ကြည့်ရာတွင် အောက်ပါအတိုင်း တွေ့ရပါသည်။

ရာသီဥတုအနေဖြင့် တပေါင်းလ၊ တန်ခူးလ၊ ကဆုန်လများတွင် ပူပြင်းခြောက်သွေ့ပြီး နယုန်လတွင် မိုးစတင်ရွာလေ့ရှိပါသည်။ ဝါဆို၊ ဝါခေါင်၊ တော်သလင်း လများသည် မိုးများသည့်လများဖြစ်ပြီး သီတင်းကျွတ်လမှ စ၍ မိုးနဲပါပြီး တန်ဆောင်မုန်း၊ နတ်တော်၊ ပြာသို၊ တပို့တွဲလများသည် ဆောင်းရာသီဖြစ်သည်။

စိုက်ပျိုးရေးအနေဖြင့် တန်ခူးလ၊ ကဆုန်လများတွင် မိုးကြိုနှမ်းများစတင်စိုက်ပျိုးလေ့ရှိပြီး နယုန်လဆိုလများတွင် စပါးကိုစတင်စိုက်ပျိုးကြပါသည်။ ဆောင်းသီးနှံအနေဖြင့် မတ်ပဲကို တော်သလင်း၊ သီတင်းကျွတ်လများ တွင် စိုက်ပျိုးကြပါသည်။ သီးနှံထွက်ရှိမှုအနေဖြင့် နယုန်လနှင့်ဝါဆိုလများတွင် မိုးကြိုနှမ်းထွက်ပြီးသီတင်းကျွတ်၊ တန်ဆောင်မုန်းလများတွင် စပါးထွက်ပါသည်။ မတ်ပဲကို တပို့တွဲလ၊ တပေါင်းလများတွင် ရိတ်သိမ်းလေ့ရှိပါသည်။

မွေးမြူရေးအနေဖြင့် စီးပွားဖြစ်မွေးမြူရေးလုပ်ငန်းများမရှိပဲ တစ်ပိုင်တစ်နိုင်သာ ကြက်၊ ဝက်၊ ဘဲ၊ ခွာ၊ ဆိတ်နှင့် ငါးမွေးမြူခြင်းတို့ကို လုပ်ကိုင်ကြပါသည်။

ကျန်းမာရေးအနေဖြင့် မိုးရာသီတွင် ကလေးများ သွေးလွန်တုတ်ကွေးရောဂါ ဖြစ်တတ်သည်မှ လွဲ၍ ဆိုးဝါးသောကူးစက်ရောဂါများ ခံစားရခြင်းမရှိပါ။

လမ်းပန်းဆက်သွယ်ရေးအနေဖြင့် မိုးရာသီတွင် အခက်ခဲဆုံးကြုံတွေ့ရပြီး နယုန်လမှစတင်ပြီးသီတင်းကျွတ်လအထိ ရေလွှမ်းမိုးနေသဖြင့် စက်လှေများဖြင့်သာ သွားလာနိုင်ပါသည်။ ကျန်သည့်လများတွင်လည်း အနီးစပ်ဆုံးဖြစ်သည့် ပတ္တော်ဆေးရုံသို့သာ အဓိကသွားရောက်ကြသည်။ မိုးညိုမြို့သို့လာမည်ဆိုလျှင် အနီးဆုံးပတ္တော်ရွာမှတစ်ဆင့်ကြမ်းတမ်းသည့်မြေသားလမ်းဖြင့်သာ သွားလာကြရပါသည်။

ပွဲတော်များအနေဖြင့် တန်ခူးလတွင် သင်္ကြန်ပွဲ၊ တော်သလင်းလတွင် လှေပြိုင်ပွဲနှင့် သီတင်းကျွတ်လတွင် မီးထွန်းပွဲနှင့် တပို့တွဲလတွင် ထမနဲထိုးပွဲများကို ပျော်ရွှင်စွာကျင်းပလေ့ ရှိပါသည်။

ကျေးရွာတွင် နယုန်၊ တော်သလင်း၊ သီတင်းကျွတ်လများတွင် ထွက်ငွေများပြီး တပို့တွဲ၊ တပေါင်းနှင့် တန်ခူးလများ သီးနှံများပေါ်ထွက်သဖြင့် ဝင်ငွေကောင်းကြသည်။

သိမ်ကုန်းကျေးရွာ အမျိုးသားများ၏ အခက်အခဲပြဿနာများနှင့်
မျှော်လင့်ချက်များ

* အမျိုးသားများ၏ အခက်အခဲနှင့် ပြဿနာများ

- ၁။ ကျေးရွာခြေလမ်းများ အခက်အခဲ (အားလုံးပေးအခက်ခဲ)
- ၂။ ကျွန်းဖာရေအခက်ခဲ
- ၃။ ယဇာရေအခက်ခဲ
- ၄။ မိုက်မြစ်ရေနှင့် ယဇာရေအခက်ခဲ
- ၅။ သဘာဝဘေးအန္တရာယ်အခက်ခဲ
- ၆။ အလုပ်အကိုင်အခက်ခဲ
- ၇။ ငွေလမ်းရေအခက်ခဲ
- ၈။ ကျေးရွာအားလုံးကွပ်ကဲအခက်ခဲ

* ရှောင်ရှားနိုင်မည့် မျှော်မှန်းချက်များ

- ၁။ ကျေးရွာခြေလမ်းအခက်လမ်းများ၊ အခက်အခဲလမ်းများ ဖြစ်ပေါ်စေမည်
- ၂။ ကျေးရွာထွင်လမ်းများ၊ အခက်အခဲလမ်းများ ဖြစ်ပေါ်စေမည် / ကျွန်းဖာရေ
- ၃။ အလုပ်အကိုင် (အိမ်) နှင့် အထက်တန်း ကျောင်း ဖြစ်ပေါ်စေမည်
- ၄။ သစ်သားကျွန်းနှင့် ဝှက်ကျွန်း ဖြစ်ပေါ်စေမည် (စာသင်ကျောင်း)
- ၅။ ကျေးရွာထွင် ချွေလမ်း ကျွန်းဖာရေ အခက် ဖြစ်ပေါ်စေမည်
- ၆။ ကျေးရွာ အလုပ်အကိုင် ဖြစ်ပေါ်စေမည်
- ၇။ လက်ဖွဲ့ ယဇာနှင့် အခက်အခဲ ဖြစ်ပေါ်စေမည် (မိုက်မြစ်ရေ)
- ၈။ အလုပ်အကိုင်များ ကျွန်းဖာရေ၊ အားလုံး စီမံအကဲခံမည်
- ၉။ ကျွန်းဖာရေ ဝန်ဆောင်မှု အခက်အခဲ ဖြစ်ပေါ်စေမည်

သိမ်ကုန်းကျေးရွာ အမျိုးသမီးများ၏ အခက်အခဲပြဿနာများနှင့်
မျှော်လင့်ချက်များ

အမျိုးသမီး များ၏ အခက်အခဲပြဿနာများ

- ၁။ သွားလာရေး အခက်အခဲ
- ၂။ ကျန်းမာရေး အခက်အခဲ
- ၃။ မီး အခက်အခဲ
- ၄။ ပညာရေး အခက်အခဲ
- ၅။ အလုပ် အကိုင် အခွင့်အလမ်း အခက်အခဲ
- ၆။ မွေးမြူရေး နည်းလမ်း ကောင်း မရှိ အခက်အခဲ
- ၇။ ခိုက်ဖျိုးရေး နည်းလမ်း ကောင်း မရှိ အခက်အခဲ
- ၈။ ခိုက်ဖျိုး ဘီး ခွဲ ဖျိုး ကောင်း မျိုး သန် မရရှိ အခက်အခဲ
- ၉။ ဆက်သွယ်ရေး အခက်အခဲ

အခက်အခဲပြဿနာများ

- ၁။ များစွာ အခက်အခဲ
- ၂။ များစွာ အခက်အခဲ

- ၁။ စွာချင် ဆက်လမ်း ကတ္တရာ လမ်းဖြစ်ချင်
- ၂။ ကျန်းမာရေး စောပေး ခံနိုင် နိုင် ဆရာ ဆရာမ လုံလောက်စွာ ရချင်
- ၃။ လျှပ်စစ်မီး ရချင်
- ၄။ အထက်တန်း ကျောင်း နှင့် ဆရာ ဆရာမ လုံလောက်စွာ ရချင်
- ၅။ လူထိုင်း ကိုယ်ပိုင် အသက်မွေး ဝမ်း ကောင်း အလုပ်ရချင်
- ၆။ မွေးမြူရေး နည်းလမ်း ကောင်း များ ရချင်
- ၇။ ခိုက်ဖျိုးရေး နည်းလမ်း ကောင်း များ ရချင်
- ၈။ ခိုက်ဖျိုး ဘီး ခွဲ ဖျိုး ကောင်း မျိုး သန် ရချင်
- ၉။ ဆက်သွယ်ရေး တာဝါတိုင် များ စေဆက်ပေး စေချင်

မိုးညိုမြို့နယ်၊ကျောက်အုပ်စု၊သိမ်ကုန်းကျေးရွာ
မှတ်တမ်းဓါတ်ပုံများ



စီမံကိန်းလုပ်ငန်းခွဲဆောင်ရွက်မည့်လမ်း



စီမံကိန်းလုပ်ငန်းခွဲဆောင်ရွက်မည့်လမ်း



သိမ်ကုန်းကျေးရွာအဝင်

မိုးညိုမြို့နယ်၊ကျောက်အုပ်စု၊သိမ်ကုန်းကျေးရွာ
မှတ်တမ်းဓါတ်ပုံများ



ကျေးရွာအုပ်စုအမည် - ကျေးရွာအမည် - ဆက်သွယ်ရန် ဝန်ထမ်းများ (VPSC)

ခရိုင် ကျေးရွာအမည် -

ကျေးရွာအမည် -

စဉ်	အမည်	အဖအမည်	မှတ်ပုံတင် အမှတ်	ရာထူး (VPSC)	ကျား/မ	အသက်	ဆက်သွယ်ရန် ဝန်ထမ်း	လက်မှတ်
၁	ဦးကျော်စွာ	ဦးကျော်စော	၇/၂၀၀၄ (၇၅) ၀၈၀၅၉	ဒီဇယ်	ကျား	၄၃	၀၉ ၂၅ ၃၃ ၂၃ ၄၄ ၄	မ
၂	ဒေါ်အေး	ဦးလှလှ	၇/၂၀၀၄ (၇၅) ၀၈၀၅၇	"	မ	၂၇	၀၉ ၂၅ ၀၅ ၆၅ ၅၉ ၃	မ
၃	ဦးကျော်စွာ	ဦးကျော်စော	၇/၂၀၀၄ (၇၅) ၀၇၄၃၂၄	ဒီဇယ်	ကျား	၃၈	၀၉ ၂၅ ၁၄ ၉၀ ၈၅ ၆	မ
၄	ဦးကျော်စွာ	ဦးကျော်စော	၇/၂၀၀၄ (၇၅) ၀၆၀၀၄၃	"	ကျား	၄၀	၀၉ ၂၅ ၀၅ ၈၅ ၃၅ ၄	မ
၅	ဦးကျော်စွာ	ဦးကျော်စော	၇/၂၀၀၄ (၇၅) ၀၆၀၀၅၆	"	ကျား	၄၃	၀၉ ၂၅ ၆၇ ၅၅ ၅၅ ၆	မ
၆	ဦးကျော်စွာ	ဦးကျော်စော	၇/၂၀၀၄ (၇၅) ၀၇၂၀၁၅၅	အောင်မြင်စွာဖြင့်	ကျား	၄၄	၀၉ ၂၅ ၃၃ ၇၀ ၀၅ ၃	မ
၇	ဦးကျော်စွာ	ဦးကျော်စော	၇/၂၀၀၄ (၇၅) ၀၈၂၀၁၅	"	မ	၃၇		မ
၈	ဦးကျော်စွာ	ဦးကျော်စော	၇/၂၀၀၄ (၇၅) ၀၈၂၀၁၅	"	မ	၂၆	၀၉ ၂၅ ၈၅ ၉၅ ၃၀ ၀	မ
၉	ဦးကျော်စွာ	ဦးကျော်စော	၇/၂၀၀၄ (၇၅) ၀၇၅၀၂၅	ကျေးရွာ	ကျား	၅၆	၀၉ ၂၅ ၈၅ ၀၅ ၅၅ ၆	မ
၁၀	ဦးကျော်စွာ	ဦးကျော်စော	၇/၂၀၀၄ (၇၅) ၀၇၅၀၂၅	ကျေးရွာ	မ	၂၈	၀၉ ၂၅ ၈၅ ၀၅ ၅၅ ၆	မ
၁၁	ဦးကျော်စွာ	ဦးကျော်စော	၇/၂၀၀၄ (၇၅) ၀၇၅၀၂၅	"	မ	၃၇	၀၉ ၂၅ ၈၅ ၀၅ ၅၅ ၆	မ
၁၂	ဦးကျော်စွာ	ဦးကျော်စော	၇/၂၀၀၄ (၇၅) ၀၇၅၀၂၅	"	ကျား	၄၆	၀၉ ၂၅ ၈၅ ၀၅ ၅၅ ၆	မ
၁၃	ဦးကျော်စွာ	ဦးကျော်စော	၇/၂၀၀၄ (၇၅) ၀၇၅၀၂၅	ကျေးရွာ	ကျား	၄၈	၀၉ ၂၅ ၈၅ ၀၅ ၅၅ ၆	မ
၁၄	ဦးကျော်စွာ	ဦးကျော်စော	၇/၂၀၀၄ (၇၅) ၀၇၅၀၂၅	"	မ	၄၃	၀၉ ၂၅ ၈၅ ၀၅ ၅၅ ၆	မ
၁၅	ဦးကျော်စွာ	ဦးကျော်စော	၇/၂၀၀၄ (၇၅) ၀၇၅၀၂၅	ကျေးရွာ	ကျား	၄၃	၀၉ ၂၅ ၈၅ ၀၅ ၅၅ ၆	မ
၁၆	ဦးကျော်စွာ	ဦးကျော်စော	၇/၂၀၀၄ (၇၅) ၀၇၅၀၂၅	"	မ	၂၈	၀၉ ၂၅ ၈၅ ၀၅ ၅၅ ၆	မ
၁၇								
၁၈								
၁၉								
၂၀								

ကျေးရွာအုပ်စုအမည် - ကျေးရွာအမည် - ဆက်သွယ်ရန် ဝန်ထမ်းများ (VPSC)

လက်မှတ် -

ပုံစံ - ၈ - ၁ ကျေးရွာအခြေခံအချက်အလက်များ (Form PC 1)

လမ်းညွှန်ချက်၊ ကျေးရွာတစ်ရွာသို့ ပထမဆုံးမိတ်ဆက်ရေး သွားရောက်သောအခါ လူထုစည်းရုံးရေးမှူးသည် ကျေးရွာ ခေါင်းဆောင်များအား ကျေးရွာအချက်အလက်များကို မေတ္တာရပ်ခံ၍ တောင်းခံရသည်။ ဤအချက်အလက်များကို စီမံကိန်း မိတ်ဆက်အစည်းဝေးမတိုင်မီတောင်းခံရမည်။ စီမံကိန်းမိတ်ဆက်အစည်းဝေးတွင် လူထုစည်းရုံးရေးမှူးသည် ဤအချက်အလက် များအား စစ်ဆေးပြီး မှန်ကန်အောင်ပြုလုပ်ရမည်။ ပြီးနောက်တွင် လူထုစည်းရုံးရေးမှူးမှ သတင်းအချက်အလက်ထံသို့ Tablets မှ တဆင့် ဖြည့်သွင်းရမည်။

ကျေးရွာခေါင်းဆောင် အမည် ဦးအောင်ကျော်ဝင်း	ကျေးရွာခေါင်းဆောင်၏ ဖုန်းနံပါတ် ၀၅ ၇၅၀၉၅၅ ၈၁၄	လူထုစည်းရုံးရေးမှူး၏ အမည် ဦးအောင်
ပြည်နယ်/တိုင်းဒေသကြီး ပဲခူး၊ မြို့နယ်	မြို့နယ် ဗို.မြို့	ကျေးရွာအုပ်စု ကျောက်
		ကျေးရွာ ဒဂုံကုန်း

က။ လူဦးရေ

လူမျိုးစု	အိမ်ထောင်စုအရေအတွက်	ကိုးကွယ်သည့်ဘာသာ	အိမ်ထောင်စုအရေအတွက်
လူမျိုးစု (၁) ဗမာ	၂၂၄	ဘာသာ (၁) ဗုဒ္ဓ	၂၂၄
လူမျိုးစု (၂) -----		ဘာသာ (၂) -----	
လူမျိုးစု (၃) -----		ဘာသာ (၃) -----	
လူမျိုးစုရော -----		ဘာသာရော -----	
အခြား			
	အရေအတွက်		
မသန်စွမ်းသူများ	၄		
သက်ကြီးရွယ်အိုများ (၆၅ နှစ် နှင့် အထက်)	၄၆		
စစ်ဘေးရှောင်	-		

	အမျိုးသား (အရေအတွက်)	အမျိုးသမီး (အရေအတွက်)
လူဦးရေ		
လူမျိုးစု (၁) ဗမာ	၃၆၂	၃၈၂
လူမျိုးစု (၂) -----		
လူမျိုးစု (၃) -----		
အခြား		
အိမ်ထောင်စုဦးစီး	၂၀၇	၅၇

(ခ) အခြေခံအဆောက်အအုံ အသုံးအဆောင်များ

စာသင်ကျောင်း	အမှတ် ခြံပေါ်	ကျန်းမာရေး	အမှတ် ခြံပေါ်	ဘာသာရေး အဆောက် အအုံများ	အမှတ် ခြံပေါ်
အထက်တန်းကျောင်း	<input type="checkbox"/>	ဆေးရုံ	<input type="checkbox"/>	ဝေတီ	<input type="checkbox"/>
အလယ်တန်းကျောင်း	<input checked="" type="checkbox"/>	ကျန်းမာရေးဌာန	<input type="checkbox"/>	ဘုန်းကြီးကျောင်း	<input checked="" type="checkbox"/>
မူလတန်းကျောင်း	<input type="checkbox"/>	ကျန်းမာရေးဌာနခွဲ	<input type="checkbox"/>	ဟိန္ဒူဘုရားကျောင်း	<input type="checkbox"/>
မူကြိုကျောင်း	<input type="checkbox"/>	ဆေးပေးခန်း	<input type="checkbox"/>	ခရစ်ယာန်ကျောင်း	<input type="checkbox"/>
အခြား	<input type="checkbox"/>	အခြား	<input type="checkbox"/>	ဗလီ	<input type="checkbox"/>
				အခြား	<input type="checkbox"/>
မှတ်ချက်		မှတ်ချက်		မှတ်ချက်	

(ဂ) ကျွမ်းကျင်သူများမှတ်တမ်း (ကျေးရွာတွင်နေထိုင်သော သို့မဟုတ် တခြားရွာမှလာရောက်သော ကျွမ်းကျင်သူများ)

(၁) စာသင်ကျောင်း			(၂) ကျန်းမာရေး			(၃) လက်မှုပညာရှင်		
	ရွာတွင်နေ ထိုင်သူ	အခြားရွာမှ လာသူ		ရွာတွင်နေ ထိုင်သူ	အခြား ရွာမှ လာသူ		ရွာတွင် နေထိုင်သူ	အခြားရွာ မှလာသူ
မူလတန်းပြဆရာ/မ	<input checked="" type="checkbox"/>	<input checked="" type="checkbox"/>	ဆရာဝန်	<input type="checkbox"/>	<input type="checkbox"/>	လက်သမား	<input type="checkbox"/>	<input checked="" type="checkbox"/>
အထက်တန်းပြဆရာ/မ	<input type="checkbox"/>	<input type="checkbox"/>	လက်ထောက် ကျန်းမာရေးပျိုး	<input type="checkbox"/>	<input type="checkbox"/>	ပန်းရံ	<input type="checkbox"/>	<input checked="" type="checkbox"/>
အလယ်တန်းပြဆရာ/မ	<input checked="" type="checkbox"/>	<input checked="" type="checkbox"/>	အမျိုးသမီးကျန်းမာရေး ဆရာမ	<input type="checkbox"/>	<input type="checkbox"/>	လျှပ်စစ်ကျွမ်းကျင်၊ မီးသမား	<input type="checkbox"/>	<input type="checkbox"/>
မူကြိုဆရာ/မ	<input type="checkbox"/>	<input type="checkbox"/>	သားဖွားဆရာမ	<input type="checkbox"/>	<input type="checkbox"/>	ရေပိုက်သူလ်သူ	<input type="checkbox"/>	<input type="checkbox"/>
အခြား	<input type="checkbox"/>	<input type="checkbox"/>	ပြည်သူ့ကျန်းမာရေးလုပ်သား	<input type="checkbox"/>	<input type="checkbox"/>	စက်ပြင်ဆရာ	<input checked="" type="checkbox"/>	<input checked="" type="checkbox"/>
မှတ်ချက်			မှတ်ချက်			မှတ်ချက်		

(ဃ) ကျေးရွာသို့ ရောက်ရှိနိုင်သည့် လမ်းအခြေအနေ / ကျေးရွာတစ်ရွာသည် ၎င်း၏ ကျေးရွာအုပ်စုနှင့် ဆက်သွယ်ထားသော လမ်းအခြေအနေ (အောက်ပါတို့ကိုပိုင်းပါ)

ကျောက်ကြမ်းလမ်း ကတ္တရာလမ်း ကွန်ကရစ်လမ်း မော်တော်ဆိုင်ကယ်လမ်း
 ကျောက်ခင်းလမ်း မြေသားလမ်း လှေသွားလမ်း အခြား _____

(င) ကျေးရွာဖွံ့ဖြိုးမှုစီမံချက်

- (၁) လူထုပဟိုပြုစီမံကိန်းမစတင်မှီ ဤကျေးရွာတွင်ကျေးရွာဖွံ့ဖြိုးမှု စီမံချက်ရှိခဲ့ပါသလား? ပိုင်းပါ
ရှိပါသည်/မရှိပါ/မသိပါ
- (၂) ရှိခဲ့ပါလျှင် ဤစီမံချက်ကို မည်သည့် ခုနှစ်တွင်ပြင်ဆင်ခဲ့ပါသနည်း? နှစ်-----/မသိပါ
- (၃) ဤစီမံချက်ကို မြို့နယ်မှအတည်ပြုခဲ့ပါသလား? ပြုခဲ့ပါသည်/မပြုခဲ့ပါ/မသိပါ

(စ) ခရီးအကွာအဝေး

- (၁) ဤကျေးရွာ၏ပဟိုမှ ၎င်းကျေးရွာအုပ်စု၏ပဟိုအထိ ခရီးပိုင်မည်မျှကွာဝေးသနည်း? မိုင် ၁-၄ /မသိပါ
- (၂) ဤကျေးရွာမှ ၎င်းကျေးရွာအုပ်စုပဟိုအထိ သွားလာရာတွင်ကြာမြင့်သည့်အချိန်။

မြောက်သွေ့ရာသီတွင်ကြာချိန် 1:00 နာရီ ထော်လာဂျီ/မော်တော်ဆိုင်ကယ်/မြေလျှင်/လား/မော်တော်ဘုတ်/
 အခြား -----
 မိုးရာသီတွင်ကြာချိန် 2:30 နာရီ ထော်လာဂျီ/မော်တော်ဆိုင်ကယ်/မြေလျှင်/လား/မော်တော်ဘုတ်/
 အခြား -----

(ဆ) ပတ်ဝန်းကျင်ဆိုင်ရာ သဘာဝဘေးအန္တရာယ်
 ဤကျေးရွာတွင် ရေကြီးခြင်းကဲ့သို့ သဘာဝဘေးအန္တရာယ်ကျရောက်ဖူးခြင်း ရှိပါသလား။
 မရှိပါ ရှိပါသည် ရှိလျှင်ဖော်ပြပါ 2015, 2016

(ဇ) ကျေးရွာတွင် ဖွဲ့စည်းထားသော အဖွဲ့အစည်းများ
 လူထုပဟိုပြုစီမံကိန်းမတိုင်မီ ဤကျေးရွာတွင် ကျေးရွာဖွံ့ဖြိုးရေးအတွက် အစိုးရ (သို့) ရွာသားများကိုယ်တိုင်(သို့) စီမံကိန်းတစ်ခုခုမှ
 ဖွဲ့စည်းထားသည့် အဖွဲ့အစည်းများရှိပါသလား။

(ဇ) -----
 (ည) -----

(ဈ) အထွေထွေအုပ်ချုပ်ရေး ဦးစီးဌာန (GAD) မှ မှတ်တမ်းတင်ထားခြင်း
 ဤကျေးရွာသည် အထွေထွေအုပ်ချုပ်ရေး ဦးစီးဌာန (GAD) မှ မှတ်တမ်းတင်ထားမှု ရှိပါသလား။
 မရှိပါ ရှိပါသည်

ကျေးရွာခေါင်းဆောင်	အမည်	<u>ဦးဇော်ကျော်ဝင်း</u>
	လက်မှတ်	<u>နေ့စွဲ 5.2.17</u>
လူထုစည်းရုံးရေးမှူး	အမည်	<u>ဦးကျော်</u>
	လက်မှတ်	<u>နေ့စွဲ 5.2.17</u>

ပုံစံ - ၈ - ၂ - စီမံကိန်းစက်ဝန်းအချိန်ဇယား (PC 2)

ဂျပန်အစိုးရ၏ သက်ဆိုင်ရာလူထုစည်းရုံးရေး/လက်ထောက်နည်းပညာများမှ မိမိတို့အဆင့်တစ်ခုစီပြီးစီးတိုင်း ကျေးရွာအုပ်စုအတွက် ဤပုံစံကို ပြည့်စုံစွာဖြည့်သွင်းရမည်။

စည်းရုံးရေးမှူး/ဝန်ထမ်း အမည် မြို့နယ်၊ ဧရိယာ၊ ရပ်ကွက်အမည်၊

နေ့စွဲ 5.2.17. စက်ဝန်းအားအမှတ်ပြင်ပါ စက်ဝန်း(၁) စက်ဝန်း(၂) စက်ဝန်း(၃) စက်ဝန်း(၄)

ပြည်နယ်/တိုင်း ဝန်ထမ်း မြို့နယ် စီးရီး၊ ကျေးရွာအုပ်စု ဇယားအရ ဝန်ထမ်းအမည်

စီမံကိန်းစတင်ချက်အစဉ်များ	နေ့စွဲ		အစည်းအဝေးတွင်တက်ရောက်သူအရေအတွက်			
	စတင်သည့် နေ့စွဲ	ပြီးဆုံးသည့်နေ့စွဲ	အမျိုးသား အရေအတွက်	အမျိုးသမီး အရေအတွက်	အိမ်ထောင်စု အရေအတွက်	လူမျိုးစုတက်ရောက်သူ အရေအတွက် နှင့် လူမျိုးစုအမည်
၁။ ကျေးရွာစီမံကိန်း မိတ်ဆက်အစည်းအဝေး	4.2.17	4.2.17	101	55	156	၂၅၁ ၁၅၆
၂။ ကျေးရွာဖွံ့ဖြိုးရေး စီမံချက်ရေးဆွဲခြင်း အစည်းအဝေး	5.2.17	5.2.17	101	55	156	၂၅၁ ၁၅၆
၃။ ကျေးရွာအုပ်စု လုပ်ငန်းဆုံးဖြတ်ချက်ချသည့် အစည်းအဝေး	6.2.17	6.2.17	4	4	8	၂၅၁ 8
၄။ မြို့နယ်အဆင့် စီမံကိန်းရေးဆွဲရေး နှင့် အကောင်အထည်ဖော်ရေးကော်မတီ၏ စီမံကိန်း သုံးသပ်မှု အစည်းအဝေး	6.3.17	6.3.17	မရှိ	မရှိ	မရှိ	မရှိ
၅။ မြို့နယ် စီမံကိန်းရေးဆွဲရေး နှင့် အကောင်အထည်ဖော်ရေး ကော်မတီ၏ဆုံးဖြတ်မှုကို ရွာသို့ အသိပေး အကြောင်းကြားသည့် အစည်းအဝေး	20.5.17	20.5.17	85	91	175	၂၅၁ 175
၆။ စီမံကိန်းလုပ်ငန်းခွဲစီမံချက်ရေးဆွဲခြင်း အစည်းအဝေး						
၆.၁။ စီမံကိန်းလုပ်ငန်း အကောင်အထည်ဖော်ရေးအစဉ် ရေးဆွဲခြင်း						

၆.၂။ ဝယ်ယူရေးအစီအစဉ် ရေးဆွဲခြင်း								
၆.၃။ ဘဏ္ဍာရေးကုန်ကျမှု လျာထားအစီအစဉ် ရေးဆွဲခြင်း								
၆.၄။ ပြင်/ထိန်းအစီအစဉ် ရေးဆွဲခြင်း								
၇။ စီမံကိန်းလုပ်ငန်းခွဲ တိုးတက်မှု စောင့်ကြည့် အစည်းအဝေး								
၇.၁။ အစည်းအဝေး ပထမအကြိမ်								
၇.၂။ အစည်းအဝေး ဒုတိယအကြိမ်								
၇.၃။ အစည်းအဝေး တတိယအကြိမ်								
၈။ စီမံကိန်းလုပ်ငန်းခွဲ အပြီးသတ်စစ်ဆေးခြင်း အစည်းအဝေး								
၉။ လူထုစစ်ဆေးပွဲအစည်းအဝေး								

ပုံစံ - ၈ - ၃ ကျေးရွာဖွံ့ဖြိုးရေး ဦးစားပေးအစီအစဉ် (Form PC 3)

လမ်းညွှန်မှုကော်မတီ အဆင့်(၃) ကျေးရွာမျှော်မှန်းချက်အစည်းအဝေး ပြီးဆုံးသောအခါ ကျေးရွာစီမံကိန်း အထောက်အကူပြု ကော်မတီသည် လူထုစည်းရုံးရေးမှူးအကူအညီဖြင့် ဤပုံစံကိုပြည့်စုံအောင် ဖြည့်သွင်းရမည်။

လူထုစည်းရုံးရေးမှူး/ဝန်ထမ်း အမည် ဦးအုဂ္ဂ - ဒေါ်ဝေဝေရည်စို
 ဝန်ထူး ၅.၉.၁၇ စက်ဝန်းအား အမှတ်ခြစ်ပါ (✓) စက်ဝန်း(၁)
 စက်ဝန်း(၂) စက်ဝန်း(၃) စက်ဝန်း(၄)

ပြည်နယ်/တိုင်း ပဲခူး မြို့နယ် ဗိုလ်ချုပ် ကျေးရွာအုပ်စု ကျောက်ဝဲ ကျေးရွာ အိမ်ကျွန်း

က၊ အခက်အခဲအတားအဆီးများအားလေးနှစ်ခြင်း - ယခုလက်ရှိအခြေအနေတွင် ဤကျေးရွာဖွံ့ဖြိုးတိုးတက်ရေးအတွက် အဓိက အခက်အခဲအတားအဆီးများသည် မည်သည့်များဖြစ်ပါသနည်း။ (အမျိုးသား/သမီး အနည်းဆုံးအခက်အခဲ ၅ ခုစီဖော်ပြပါ)

အမျိုးသား အဖွဲ့မှ တင်ပြသောအခက်အခဲအတားအဆီးများ		အမျိုးသမီး အဖွဲ့မှ တင်ပြသောအခက်အခဲအတားအဆီးများ	
၁	အဖွဲ့လားရေ	၁	အဖွဲ့လားရေ
၂	ကျွန်းဗားရေ	၂	ကျွန်းဗားရေ
၃	ပလားရေ	၃	ပလားရေ
၄	ဖိလ်ဖျါရေ	၄	ဖိလ်ဖျါရေ
၅	ဖိလ်ဖျါရေ	၅	အလုပ်အကိုင်

ခ၊ မျှော်မှန်းခြင်း - နောင်လာမည့် (၅)နှစ် အတွင်း ကျေးရွာဖွံ့ဖြိုးရေး မျှော်မှန်းလျာထားချက်များအား တင်ပြပါ။

အမျိုးသားအဖွဲ့မှ တင်ပြသောမျှော်မှန်းချက်များ		အမျိုးသမီးအဖွဲ့မှ တင်ပြသောမျှော်မှန်းချက်များ	
၁	ကတ္တရာလမ်း	၁	ကတ္တရာလမ်း
၂	ကျွန်းကုတ်လမ်း	၂	ဒေသထက်သန်ရေးကော်မတီ
၃	ဒေသထက်သန်ရေးကော်မတီ	၃	ကျွန်းဗားရေ ဆေးပေးခန်း နှင့် ဝါးထုတ်
၄	ဆေးပေးခန်း နှင့် အကူအကူ	၄	ပျက်စီးစေ
၅	အလုပ်အကိုင်	၅	

ဂ၊ လူထုစီမံကိန်း၏ လာမည့် (၄) နှစ်အတွက် အကျုံးဝင်သော ဦးစားပေး ဖွံ့ဖြိုးတိုးတက်မှု လုပ်ငန်း အစီအစဉ်များအားဖော်ပြပါ။

အဆင့်	ကျေးရွာအတွက် ဦးစားပေး ဖွံ့ဖြိုးတိုးတက်မှု လုပ်ငန်းစဉ်များ	အဆိုပြုသူ (အမျိုးသားများ/အမျိုးသမီးများ/ အမျိုးသား+ အမျိုးသမီး)	ခန့်မှန်းကုန်ကျစရိတ်	အကျိုးခံစားခွင့်ရှိသူ ခန့်မှန်းခြေ အရေအတွက်
၁	ရွာဖွံ့ဖြိုးရေး (တက္ကသိုလ်)	ကျား + မ	၄၅,၀၀၀,၀၀၀	၁၄၀၂
၂	ရွာဖွံ့ဖြိုးရေး (တက္ကသိုလ်)	"	၂၀,၀၀၀,၀၀၀	၁၄၀၂
၃	တက္ကသိုလ်	"	၃,၀၀၀,၀၀၀	၁၄၀၂
၄	အိမ်လမ်း	မ	၁၅,၀၀၀,၀၀၀	၇၅၂
၅	ရွာဖွံ့ဖြိုးရေးကုတ်လမ်း	ကျား + မ	၂၀,၀၀၀,၀၀၀	၇၅၂

ပုံစံ - ၈ - ၄ ကျေးရွာအုပ်စုစီမံကိန်းလုပ်ငန်းခွဲရွေးချယ်ခြင်းပုံစံ (Form PC 4)

လမ်းညွှန်ချက်၊ စီမံကိန်းလုပ်ငန်းခွဲရွေးချယ်မှုအစည်းအဝေးပြီးနောက်တွင် ကျေးရွာအုပ်စုမှ CF/TF တို့၏ အကူအညီရယူ၍ ကျေးရွာစီထောက်ကော်မတီမှ လက်မှတ်ရေးထိုးပြီး အဆိုပါပုံစံအား ပြည့်စုံအောင်ဖြည့်သွင်းရမည်။ ဤပုံစံအား ပြည့်စုံစွာဖြည့်သွင်းပြီးပါက ကျေးရွာအုပ်စုမှ မြို့တိုက်တက်ရေးစီမံချက်တွင် TPIC သို့ ပေးပို့ရန်အတွက် နောက်ဆက်တွဲအဖြစ် ထားရှိရမည်။ CF မှ ကျေးရွာတစ်ရွာချင်းစီ၏ စီမံကိန်းလုပ်ငန်းခွဲဆိုင်ရာ အချက်အလက်များကို MIS သို့ ထည့်သွင်းရမည်။ (ယခုစီမံကိန်းလုပ်ငန်းခွဲ မလုပ်ကိုင်သော ကျေးရွာများ မပါဝင်ပါ။)

ကျေးရွာစည်းရုံးရေးမှူး/ဝန်ထမ်းအမည် ဦး.၁၂၇.
 နေ့စွဲ - 5.2.2017
 တော်ဝန်အားအမှတ်ခြစ်ပေးပါ။ (✓) တော်ဝန်(၁) တော်ဝန်(၂) တော်ဝန်(၃) တော်ဝန်(၄)

ကျေးရွာအမည်	ဆောင်ရွက်မည့် လုပ်ငန်းများ	အတိုင်းအတာ	ခန့်မှန်း တိုက်ရိုက် အကျိုးခံစားခွင့် ရှိသူများ	အဆိုပြုတင်ပြသူ	ခန့်မှန်းကုန်ကျစရိတ်		
					စီမံကိန်းမှ ထည့်ဝင်မှု	ကျေးရွာမှ ထည့်ဝင်မှု	အခြားထည့်ဝင်မှု (ခေါ်ပြုပါ) စုစုပေါင်း
၁။ လျှောက်ဝ.	မီးထက်ရေစစ်.	-	၅၀၄	<input type="checkbox"/> ကျား <input type="checkbox"/> မ <input checked="" type="checkbox"/> ကျား+မ	၇၁၆၈၈၅	-	-
၂။ ဗောဓိကျွန်း	ပြာချွန်အောက်လမ်း (စံ) ကျွန်း	၂၄၈၀' x ၄' x ၄"	၁၃၈၈	<input type="checkbox"/> ကျား <input type="checkbox"/> မ <input checked="" type="checkbox"/> ကျား+မ	၁၁၃၂၂၆၅	-	-
၃။ ဘဇာလွ.	ကျွန်းကန် ပြာချွန်အောက်လမ်း (တံဆိပ်ကောက်အောက်) ၅' x ၄"	၅၀၀၀' x ၅' x ၄"	၁၄၀၂	<input type="checkbox"/> ကျား <input type="checkbox"/> မ <input checked="" type="checkbox"/> ကျား+မ	၄၄၀၀၀၀၀	-	-
၄။ ဘိတ်ကျွန်း	ကျွန်းကန် ပြာချွန်အောက်လမ်း (တံဆိပ်ကောက်အောက်) ၅' x ၄"	၅၀၀၀' x ၅' x ၄"	၁၄၀၂	<input type="checkbox"/> ကျား <input type="checkbox"/> မ <input checked="" type="checkbox"/> ကျား+မ	"	-	-
				<input type="checkbox"/> ကျား <input type="checkbox"/> မ <input checked="" type="checkbox"/> ကျား+မ			

ရာထူး ကျေးရွာအုပ်စု စီ/ထောက်ကော်မတီ ဥက္ကဋ္ဌ အမည် ဦးကြည်ဟန်၊ ဒေါ်သန်းသန်းစွေ၊ လက်မှတ် ရက်စွဲ 5.2.17

(Signature)