

ပြည်ထောင်စုသမ္မတမြန်မာနိုင်ငံတော် အစိုးရ
စိုက်ပျိုးရေး၊ မွေးမြူရေး နှင့် ဆည်မြောင်းဝန်ကြီးဌာန
ကျေးလက် ဒေသဖွံ့ဖြိုးတိုးတက်ရေးဦးစီးဌာန
မိုးညိုမြို့နယ်



လူထုဗဟိုပြုစီမံကိန်း

National Community Driven Development Project



ကျေးရွာဖွံ့ဖြိုးတိုးတက်ရေးအစီအစဉ်
Village Development Plan (VDP)
ရှေ့ပြေးကျေးရွာ၊ ရွာသာယာအုပ်စု

ဇန်နဝါရီလ၊ ၂၀၁၇

မာတိကာ

- ၁။ မိုးညိုမြို့နယ်ပြမြေပုံ
- ၂။ ဗေဒကုန်းကျေးရွာအုပ်စုမြေပုံ
- ၃။ ကျောက်ဝကျေးရွာအုပ်စုတွင် ပါဝင်သော ကျေးရွာများစာရင်း
- ၄။ ကျေးရွာအခြေခံ အချက်အလက်များ
- ၅။ လူထုပူပေါင်းပါဝင်သော လူမှုဆန်းစစ်ခြင်းနှင့် အကဲဖြတ်ခြင်းလုပ်ငန်းစဉ် (PSA/PRA) အကျဉ်းချုပ်ဇယား
- ၆။ ကျေးရွာဖွံ့ဖြိုးရေး အစီအစဉ်အတွက် အသုံးပြုခဲ့သော PRA Tools များနှင့် တစ်ခုချင်းစီအတွက် သုံးသပ်ချက်များ
- ၇။ ကျေးရွာဖွံ့ဖြိုးရေး ကော်မတီဝင်များ ရွေးချယ်ခြင်းနှင့် ကျေးရွာဖွံ့ဖြိုးရေး အစီအစဉ် ဆောင်ရွက်မှု မှတ်တမ်းဇယားများ
- ၈။ ကျေးရွာဖွံ့ဖြိုးရေး ကော်မတီဝင်များစာရင်း
- ၉။ ကျေးရွာအချက်အလက် (ပုံစံ ၁)
- ၁၀။ စီမံကိန်းစက်ဝန်း အချိန်ဇယား (ပုံစံ ၂)
- ၁၁။ ကျေးရွာဖွံ့ဖြိုးရေး ဦးစားပေးအစီအစဉ် (ပုံစံ ၃)
- ၁၂။ ကျေးရွာအုပ်စု စီမံကိန်းလုပ်ငန်းခွဲ ရွေးချယ်ခြင်း (ပုံစံ ၄)
- ၁၃။ အစည်းအဝေးမှတ်တမ်းများ
- ၁၄။ ကျေးရွာမှကြိုတွေ့နေရသည့် အခက်အခဲအတားအဆီးများ
- ၁၅။ ကျေးရွာမှ နောင်လာမည့် (၅)နှစ်အတွင်း မျှော်မှန်းထားသည့် ဖွံ့ဖြိုးရေးလုပ်ငန်းစဉ်များ
- ၁၆။ ကျေးရွာမှ အဆိုပြုထားသည့် အသက်မွေးဝမ်းကျောင်းဆိုင်ရာ အထောက်အကူပြု သင်တန်းများ
- ၁၇။ ကျေးရွာဖွံ့ဖြိုးရေး စီမံချက် အရည်အသွေး ထိန်းချုပ်မှု (Checklist for VDP)

မိုးညိုမြို့နယ်မြေပုံ



ရွှေတောင်မြို့နယ်

နတ်တလင်းမြို့နယ်

ကြို့ပင်ကောက်မြို့နယ်

ဧရာဝတီတိုင်း

အုတ်ဖိုမြို့နယ်

မင်းလှမြို့နယ်

လက်ပံတန်းမြို့နယ်

ရည်ညွှန်းချက်

မြို့နယ်ရုံးစိုက်ရာမြို့



ကျေးရွာအုပ်စု



ကျေးရွာခွဲများ



မြို့နယ်နယ်နိမိတ်



ကျေးရွာအုပ်စုနယ်နိမိတ်



ကတ္တရာ/ဂပ်/မြေသားလမ်း



ရဲစခန်း



မြို့နယ်/တိုက်နယ်ဆေးရုံ



မြစ်/ချောင်း



Legend box containing symbols and text for map features: District Office, Village Tract, Village Sub-tract, District Boundary, Village Tract Boundary, Road, Police Station, Hospital, River/Stream.





ကျေးရွာအုပ်စုအညွှန်းပြမြေပုံ

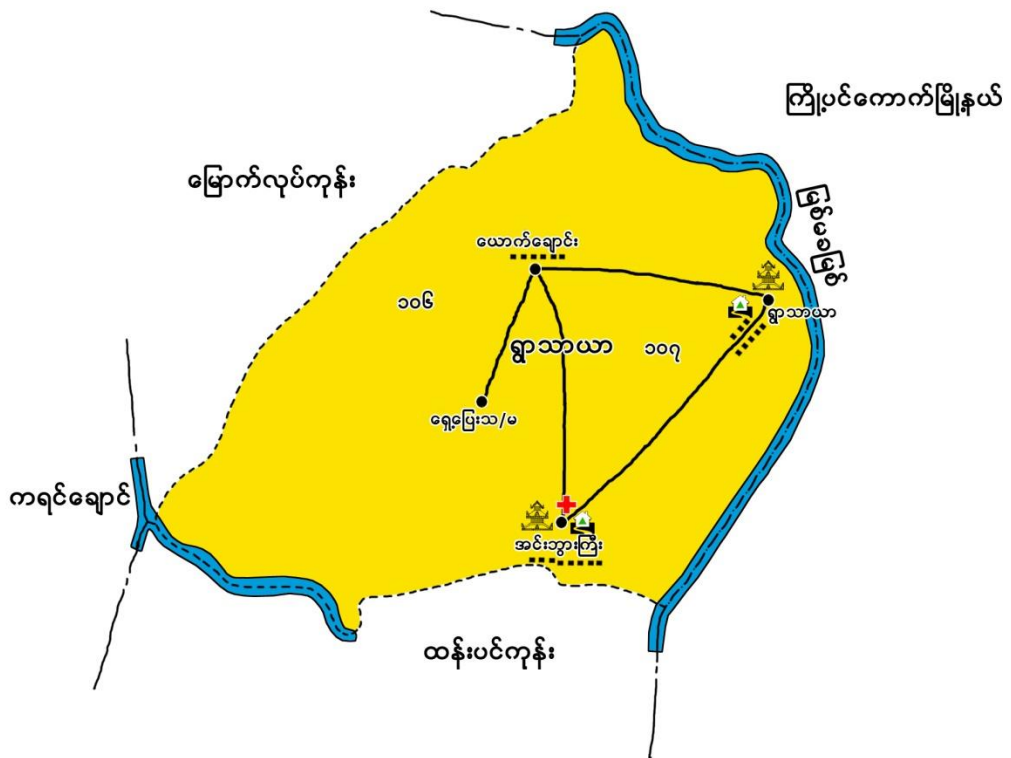
ရွာသာယာ

မိုးညိုမြို့နယ်

သာယာဝတီခရိုင်

ပဲခူးတိုင်းဒေသကြီး

စကေး ၃ လက်မ = ၁ မိုင်



ညွှန်ပြချက်

	ကျေးရွာအုပ်စုနယ်နိမိတ်		ဘုန်းကြီးကျောင်း
	ဂဝံလမ်း		ဘောလုံးကွင်း
	မြေသားလမ်း		မြို့နယ်ဆေးရုံ
	နွေရာသီလမ်း		တိုက်နယ်ဆေးရုံ
	မြစ်ချောင်း		ကျေးလက်ကျန်းမာရေးဌာန
	မြေရိုင်း		ကျေးလက်ကျန်းမာရေးဌာနခွဲ
	စိုက်ပျိုးမြေ		ရဲစခန်း
	စားကျက်မြေ		ရဲကင်း
	စာသင်ကျောင်း		ကျေးရွာလူနေအိမ်ခြေများ



၃။ ရွာသာယာကျေးရွာအုပ်စုတွင် ပါဝင်သောကျေးရွာများစာရင်း

- ၁။ ရွာသာယာကျေးရွာ
- ၂။ အင်းဘွားကြီးကျေးရွာ
- ၃။ ရှေ့ပြေးကျေးရွာ
- ၄။ ရောက်ချောင်းကျေးရွာ

၄။ ရှေ့ပြေးကျေးရွာ ၏ အခြေခံအချက်အလက်များ

၁၉၇၈ ခုနှစ်တွင်မြို့နယ်သမဝါယမအသင်းမှ မြေလွတ်မြေရိုင်းများ ဖော်ထုတ်၍ စိုက်ပျိုးမြေ ဧက (၁၀၀၀) ကိုစိုက်ပျိုးခဲ့ကြသည်။ ယင်းစိုက်ပျိုးမြေများကို မှီခိုသူမိသားစုများသည် ယခုကျေးရွာ တည်နေရာတွင် စုပေါင်းနေထိုင်ရင်း ရွာတစ်ရွာဖြစ်လာခဲ့သည်။ သမဝါယမအသင်းမှ ယင်းကျေးရွာတွင်ရှေ့ပြေးသမဝါယမအသင်း ကို တည်ထောင်ခဲ့သောကြောင့် ယင်းရွာကို “ရှေ့ပြေးရွာ” ဟုခေါ်တွင်ခဲ့ပါသည်။

မိုးညိုမြို့၏အရှေ့မြောက်ဖက် (၂၅)မိုင်ခန့် နှင့် ကြို့ပင်ကောက်မြို့၏ အနောက်ဖက် (၁၈) မိုင်ခန့် အကွာတွင် တည်ရှိပြီး ကြို့ပင်ကောက်မြို့နယ်နှင့် ပိုမိုနီးစပ်မှုရှိပါသည်။ကျေးရွာအတွင်း လမ်း(၁)လမ်းသာ ရှိပြီး တောင်နှင့်မြောက်အလျားလိုက်တည်ရှိပါသည်။ ကျေးရွာအတွင်း စာသင်ကျောင်း၊ ဘုန်းကြီးကျောင်း၊ ရှိပြီးကျန်းမာရေးဆေးခန်းမရှိပါ။ ဖွံ့ဖြိုးတိုးတက်မှု၊ စီးပွားရေးပညာရေးကျန်းမာရေး အစစအရာရာ ကြို့ပင်ကောက်အပိုင် ကျေးရွာများနှင့် ကွာခြားလှပြီး နောက်ကျကျန်နေသည်ကို ကျေးရွာသို့ရောက်ယုံဖြင့် သိသာလှပါသည်။

လမ်းပန်းဆက်သွယ်ရေး အလွန်ခက်ခဲပြီး နွေရာသီတွင် မြေသားလမ်းများ မှာ သွားလာနိုင်သော်လည်း မိုးရာသီတွင် ရွှံ့နွံများထူထပ်ပြီး ရေလွှမ်းမိုးမှုများ နှစ်စဉ်ကြုံတွေ့ရသဖြင့် ခြေလျင်ခရီးဖြင့်သာ သွားလာနိုင်ပါသည်။ အုပ်ချုပ်မှုအနေအထားအရ မိုးညိုမြို့နယ်အပိုင်ဖြစ်သော်လည်း ကြို့ပင်ကောက်မြို့နယ်နှင့်ပိုမိုနီးစပ်မှု ရှိသောကြောင့် ကျေးရွာ၏ စီးပွားရေး၊ လူမှုရေး၊ ပညာရေး၊ ကျန်းမာရေးကိစ္စများကို ကြို့ပင်ကောက်မြို့ကိုသာ မှီခိုအားထားကြရသည်။အထူးသဖြင့် မိုးရာသီတွင်ရှေ့ပြေးရွာသို့ သွားလာရန် အလွန်ခက်ခဲလှသည်။မိုးညိုမှသွားမည်ဆိုပါက မိုးညို-မင်းလှ-ကြို့ပင်ကောက်မြို့များမှ တဆင့်(၆၀)မိုင်ခန့်ဆိုင်ကယ်ဖြင့် သွားရပါသည်။

ထို့ကြောင့် ကျေးရွာ၏ အဓိကလိုအပ်ချက်သည် လမ်းပန်းဆက်သွယ်ရေးကောင်းမွန်ရန်ဖြစ်ပြီးပါသည်။ ယင်းကျေးရွာလူထု၏ အဓိကလိုအပ်သော လမ်းမှာ ရွာသာယာကျေးရွာနှင့် ဆက်သွယ်ရန်ဖြစ်ပြီး လမ်းကြောင်းအတည်တစ်ကျဖော်ထုတ်ထားခြင်း မရှိသောကြောင့်၊ ငွေကျေးလောက်ငှမရှိခြင်းတို့ကြောင့် ဤလူထုဟိုပြုစီမံကိန်း မှ အကောင်အထည်ဖော်ဆောင်ရွက်နိုင်ရန် အခက်အခဲများကြုံတွေ့နေရကာ ပထမအကြိမ်အစည်းအဝေး ကျင်းပစဉ်က ရွာတွင်းလမ်းကိုသာ တင်ပြတောင်းဆိုခဲ့ကြသည်။

ရှေ့ပြေးကျေးရွာတွင် အိမ်ခြေပေါင်း (၆၇)အိမ်၊ အိမ်ထောင်စုပေါင်း(၆၇)စု ရှိပြီး လူဦးရေအနေဖြင့် ကျား (၁၁၁)ဦး၊ မ (၁၂၄)ဦး၊ စုစုပေါင်း (၂၃၅)ဦး နေထိုင်လျက်ရှိသည်။ ရှေ့ပြေးကျေးရွာ၏ အဓိက အသက်မွေးဝမ်းကြောင်းလုပ်ငန်းမှာ လယ်ယာလုပ်ငန်းသာဖြစ်ပါသည်။

လူထုပူးပေါင်းပါဝင်သော လူမှုဆန်းစစ်ခြင်းနှင့် အကဲဖြတ်ခြင်းလုပ်ငန်းစဉ်(PSA/PRA) အကျဉ်းချုပ်

စဉ်	အကြောင်းအရာ	ရက်စွဲ	ဦးတည်အုပ်စု	တက်ရောက်သူပေါင်း			အဓိကဆွေးနွေးချက်များ
				ကျား	မ	ပေါင်း	
၁	ကျေးရွာအရင်းမြစ်ပြမြေပုံ (Social Map & Resource Map)	၁၀.၂.၁၇	စေတနာ့ဝန်ထမ်းရာအိမ်မှူးရပ်မိရပ်ဖ	၃၃	၂၈	၆၁	ကျေးရွာတွင်ထင်ရှားသောအမှတ်အသားများ၊ အဆောက်အဦများ၊ လမ်းပန်းဆက်သွယ်ရေးအခြေအနေ၊ ပိုင်ဆိုင်သောအရင်းအမြစ်များ သိစေရန်။
၂	ဥစ္စာနေကြွယ်မှုအဆင့်သတ်မှတ်ခြင်း (Wealth Ranking)	။	စီ/ထောက်ကော်မတီ ကျေးရွာလူထု	၃၃	၂၈	၆၁	ကျေးရွာအတွင်းရှိလူမှုစီးပွားရေးအခြေအနေအလိုက် အဆင့်သတ်မှတ်ချက်၊ စီမံကိန်းမှ ၎င်းတို့အားအကျိုးသက်ရောက်မှုရှိ/မရှိသိသာစေရန်။
၃	ရာသီခွင်ပြပြက္ခဒိန် (Seasonal Calendar)	။	။	၃၃	၂၈	၆၁	ကျေးရွာ၏ (၁)နှစ်ပတ်လုံးကွဲပြားသောအချိန်၊ ပြက္ခဒိန်ကိုအသုံးပြုပြီး စီမံကိန်း အကောင်အထည်ဖော်ရန် လူများအလိုက် အဓိကဆောင်ရွက်သည့်အခြေအနေ (ဥပမာ- ငွေရေးကြေးရေး၊ အစားအစာ၊ ကျန်းမာရေး)
၄	အဖွဲ့အစည်းများ ချိတ်ဆက်ပုံ (Venn Diagram)	။	။	၃၃	၂၈	၆၁	ကျေးရွာအတွင်းတက်ကြွစွာလှုပ်ရှားနေသော အဖွဲ့အစည်းများ၊ အာဏာရှိသော အဖွဲ့အစည်းတို့၏ ချိတ်ဆက်အရေးပါပုံ။
၅	ပင့်ကူအိမ်ပုံဖြင့် ကျား/မ ကဏ္ဍဆန်းစစ်ချက် (Spider Web)	။	စေတနာ့ဝန်ထမ်းအမျိုးသား/သမီးများ	၃၃	၂၈	၆၁	အမျိုးသမီးများနှင့် အမျိုးသားများ တန်းတူအခွင့်အရေးရရှိစေနိုင်သည့် အကြောင်းအရင်းဖော်ထုတ်ခြင်း ကျား/မ ကဏ္ဍဆန်းစစ်ခြင်း။
၆	အမျိုးသားများ လက်တလောကြို တွေ့နေရသည့် အခက်ခဲများ (Men needs)	။	စေတနာ့ဝန်ထမ်းအမျိုးသားများ	၃၃	-	၃၃	ကျေးရွာဖွံ့ဖြိုးစေရန်အတွက် ရင်ဆိုင်နေရသော အတားအဆီးပြဿနာများနှင့် လိုအပ်ချက်များ။
၇	အမျိုးသမီးများ လက်တလောကြို တွေ့နေရသည့် အခက်အခဲများ (Women Needs)	။	စေတနာ့ဝန်ထမ်းအမျိုးသမီးများ	-	၂၈	၂၈	ကျေးရွာဖွံ့ဖြိုးစေရန်အတွက် ရင်ဆိုင်နေရသော အတားအဆီးပြဿနာများနှင့် လိုအပ်ချက်များ။

လူမှုရေးအရင်းအမြစ်ပြုပြင်ဆင်ခြင်မှုနှင့်သုံးသပ်ခြင်း



အိမ်ထောင်စုများအခြေအနေ
 ရှေ့ပြေးကျေးရွာသည် မိုးညိုမြို့နယ်၊ ရွာသာယာ အုပ်စုအတွင်းရှိ ကျေးရွာဖြစ်ပြီး အိမ်ခြေပေါင်း(၆၇)အိမ် နှင့် အိမ်ထောင်စု(၆၇)စု လူဦးရေ ကျား (၁၀၁)ဦး မ(၁၂၄)ဦး စုစုပေါင်း(၂၂၅)ဦးနေထိုင်လျက် ရှိပါသည်။

လမ်းပန်းဆက်သွယ်ရေးအခြေအနေ
 ရှေ့ပြေးကျေးရွာသည် မိုးညိုမြို့နယ်၊ ရွာသာယာ အုပ်စု တွင်တည်ရှိပြီး လမ်းပန်းဆက်သွယ်ရေး အလွန်ခက်ခဲလွန်းသောကျေးရွာတစ်ရွာ ဖြစ်ပါသည်။ကျေးရွာချင်းဆက်လမ်းများမှာ မြေသားလမ်းများဖြစ်သဖြင့် နွေရာသီတွင်သာ သွားလာနိုင်ပြီးမိုးရာသီတွင် ဆိုင်ကယ်/ကားသွားလာနိုင်ခြင်း မရှိပဲ ခြေလျှင် ခရီးသာ သွားလာနိုင်ပါသည်။ မိုးညိုမှသွားမည်ဆိုလျှင် မင်းလှမြို့၊ ကြို့ပင်ကောက်မြို့များမှပတ်၍သွားလာရသည်။ ပထဝီအနေအထား အရမြေခိုခိုခိုခို အင်းအိုင်ချောင်းမြောင်းများပေါများပြီးပွဲမြို့မှု အလွန်နောက်ကျသည့် ကျေးရွာဖြစ်ပါသည်။ မိုးညိုမြို့နှင့်(၂၅)မိုင်ခန့်၊ ကြို့ပင်ကောက်မြို့နှင့် (၁၀)မိုင်ခန့် ကွာဝေးသဖြင့်စီးပွားရေးလူမှုရေးကျွန်းမာရေးပညာရေးကိစ္စများကို အနီးစပ်ဆုံးကြို့ပင်ကောက်မြို့သို့သာ သွားရောက်ကြရသည်။ ထိုသို့သွားလာရာတွင်လည်း အနီးစပ်ဆုံး အင်းဘူးကြီးကျေးရွာသို့ တစ်မိုင်ခွဲခန့် ရွံ့နွံများကို ရှန်၍ ခြေလျှင်ခရီးသွားရပါသည်။ ထိုရွာမှတစ်ဆင့် ဆိုင်ကယ်ဖြင့် ကြို့ပင်ကောက်သို့ သွားရခြင်းဖြစ်ပါသည်။
 ရှေ့ပြေးကျေးရွာသည် မိုးကုန်ချိန်သို့ ရောက်လျှင်ပင် လမ်းများမှာ ချက်ခြင်းအသုံးပြုနိုင်ခြင်းမရှိပါ။နစ်စဉ်နိဝင်ဘာလကုန်ချိန်မှ လမ်းများပြန်လည်ခြောက်သွေ့ပြီး အသုံးပြုနိုင်ပါသည်။

ကျွန်းမာရေးအခြေအနေ

ကျေးရွာတွင် ကျွန်းမာရေးဆေးပေးခန်းမရှိပဲ သာမန်ဆေးကုသမှုများ ခံယူရန်ပင် အခက်အခဲများ ကြုံတွေ့လျက်ရှိပြီး အရေးပေါ်အခြေအနေများကြုံတွေ့လာပါက ကြို့ပင်ကောက်မြို့သို့သာသွားကြရသည်။ အထူးသဖြင့်မိုးရာသီ အချိန်တွင် လမ်းပန်းဆက်သွယ်ရေးအခက်အခဲကြောင့် အသက်ဆုံးရှုံးမှုများကြုံတွေ့ရပါသည်။

သောက်သုံးရေအခြေအနေ

ကျေးရွာအတွင်း ဝေတုံကင် (၃၇)တွင်းရှိပြီး အများစုမှာ နွေရာသီတွင်သောက်သုံးရေရရှိရန် အခက်အခဲများကြုံတွေ့ရပါသည်။ ရေအရည်အသွေးမှာလည်းကောင်း၊ မွန်ခြင်းမရှိသော ရေပါများသာတွေ့ရပါသည်။

ပတ်ဝန်းကျင်အရင်းအမြစ်နှင့် အခြား

ရှေ့ပြေးကျေးရွာ၏ အဓိက စီးပွားရေးလုပ်ငန်းမှာ လယ်ယာလုပ်ငန်းလုပ်ကိုင်ခြင်းဖြစ်ပြီး ရွာ၏ပတ်ဝန်းကျင်တွင် အင်းအိုင်ချောင်းမြောင်းများကို အများအပြားတွေ့ရပါသည်။ ကျေးရွာ၏ တောင်ဘက်ထိပ်တွင် စေတီတစ်ဆူနှင့်ဘုန်းတော်ကြီးကျောင်းတို့ တည်ရှိပါသည်။ အခြေခံပညာမူလတန်းကျောင်း ကို ဘုန်းတော်ကြီးကျောင်းနှင့် မျက်နှာခြင်ဆိုင်တွင်(၆၀x၃၀) ပေအဆောက်အဦသစ်ကို တည်ဆောက်လျက်ရှိပါသည်။

ဥစ္စာဓနကြွယ်ဝမှုအဆင့်သတ်မှတ်ခြင်းနှင့်သုံးသပ်ချက်

ဥစ္စာဓန ကြွယ်ဝမှု အဆင့် သတ်မှတ်ခြင်း		
ရှေ့ပြေးကျေးရွာ	ပိုင်ဆိုင်မှုများအခြေအနေ	နေ့စွဲ - ၂၀၂၂-၂၀၂၃
အိမ်ထောင်စုအမျိုးအစား		အိမ်ထောင်စုအရေအတွက်
အဆင့်မြေသော မိသားစု 	လယ် (၀၀) စက အထက်၊ နွား (၀)ခွင်၊ ဂွန်ခေါင်း၊ လှည်း၊ ဓနတိုက်၊ ဆိုင်ကယ်၊ ဓနတိုက်၊ တိုက်၊ ဓနတိုက် သစ်သားအိမ်(သွပ်မိုး) အစားအစာပူလုံမှု - ပိုလှ	၁၈
အလယ်အလတ် မိသားစု 	လယ် (၀၀) စကအထက်၊ နွား (၀)ခွင်၊ ဆိုင်ကယ်၊ လှည်း၊ တိုက်၊ ဓနတိုက် ဝါးအိမ် (လှည်း၊ ဝါးအရံကား) အစားအစာပူလုံမှု - လုံလောက်	၂၅
သားမန် မိသားစု 	လက်လှည့်လက်စား (လယ်လုပ်သား)၊ မြေမရှိ၊ စက်ခါး ဝါးအိမ် အစားအစာပူလုံမှု - မလုံလောက်	၃၂
	စုစုပေါင်းအိမ်ခြေ	၇၅

ဥစ္စာဓနကြွယ်ဝမှုအဆင့်သတ်မှတ်ခြင်းသုံးသပ်ချက်

ရှေ့ပြေးကျေးရွာ၏ အခြေခံစီးပွားရေးလုပ်ငန်းဖြစ်သော လယ်ယာစိုက်ပျိုးခြင်း၊ လုပ်ငန်း အပေါ်မူတည်ပြီး ကျေးရွာလူထု၏ ဥစ္စာဓနကြွယ်ဝမှုကို အောက်ပါအတိုင်းအဆင့်သုံးဆင့်ဖြင့်ခွဲခြားနိုင်ပါသည်။

ကျေးရွာတွင် အိမ်ခြေပေါင်း (၆၇)အိမ်ရှိသည့်အနက် အဆင့်မြေသောမိသားစု အနေဖြင့် (၁၀)အိမ်ခန့်သာရှိပြီး အလယ်အလတ်မိသားစုမှာ (၂၅)အိမ်ရှိပါသည်။ လက်လှည့် လက်စား သားမန်မိသားစု (၃၂) အိမ် ရှိသည့်အတွက် ရွာ၏အများစုမှာ စီးပွားရေးနိမ့်ကျကြောင်းတွေ့ရပါသည်။

အဆင့်မြေသောမိသားစုများသည် လယ်(၁၀)စကအထက်၊ ဂွန်ခေါင်း၊ လှည်း၊ နွား၊ ဓနတိုက်စက်၊ ဓနတိုက်၊ ကိုင်း၊ ဓနတိုက်နှင့်မော်တော်ဆိုင်ကယ်များကို ပိုင်ဆိုင်ကြပြီး သစ်သားအိမ်(သွပ်မိုး) များဖြင့် နေနိုင်ကြသည်။ ဝမ်းစာအနေဖြင့် ပိုလှုံ့မှုရှိကြပါသည်။

အလယ်အလတ်မိသားစုများသည် လယ်(၁၀)စကအောက်၊ မော်တော်ဆိုင်ကယ်၊ နွား၊ လှည်းနှင့် ကိုင်း၊ ဓနတိုက်များကိုပိုင်ဆိုင်ကြပြီး ဝါးအိမ်(သွပ်မိုး/ထရံကာ)ဖြင့်နေကြသည်။ ဝမ်းစာအနေဖြင့် ဖူလုံမှုသာရှိကြပါသည်။

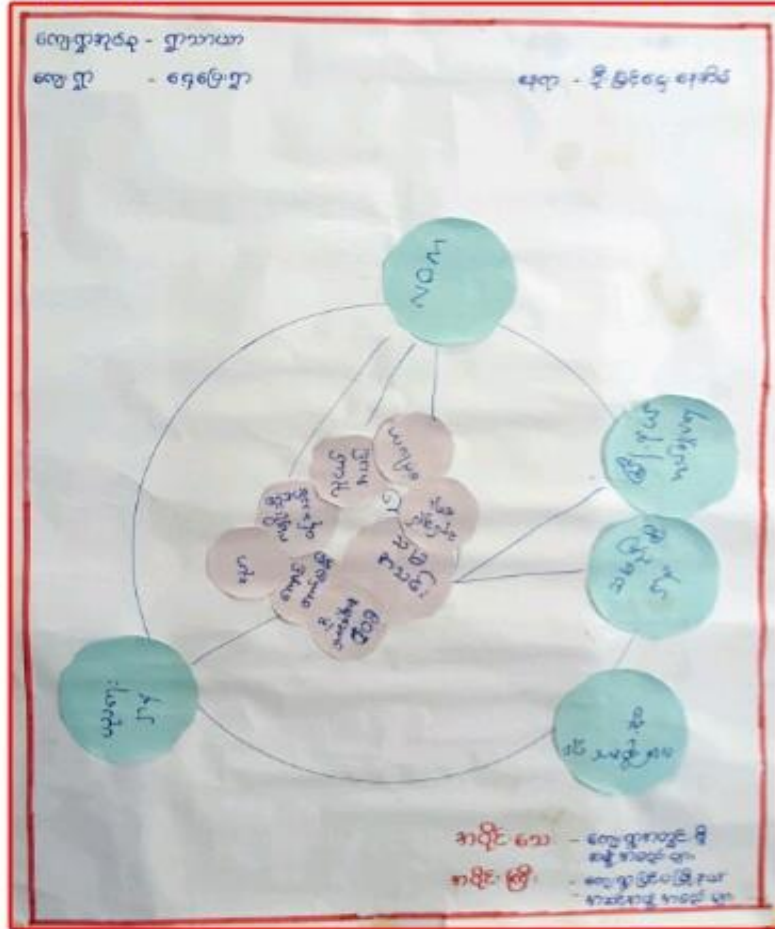
သားမန်မိသားစုများ မှာ လယ်၊ ကိုင်း၊ တို့ကိုပိုင်ဆိုင်ခြင်းမရှိပဲ လက်လှည့်လက်စားကွပ်ကမ်းလုပ်သားများဖြစ်ပြီး စက်ဘီးလောက်သာ ပိုင်ဆိုင်ကြပါသည်။ နေအိမ်များမှာ ဝါး၊ သက်ငယ်မိုးအိမ်များသာ ဖြစ်သည်။ ဝမ်းစာအနေဖြင့် ဖူလုံမှုမရှိပါ။

ထို့ကြောင့် ရှေ့ပြေးရွာ တစ်ရွာလုံး အနေဖြင့် မြို့သုံးသပ်ကြည့်မည်ဆိုလျှင် စီးပွားရေး အလွန်နိမ့်ပါးသောကျေးရွာဖြစ်ကြောင်း သုံးသပ်တွေ့ရှိရပါသည်။

အဖွဲ့အစည်းများချိတ်ဆက်ပုံနှင့်သုံးသပ်ချက်

ရှေ့ပြေးကျေးရွာ

နေ့စွဲ - ၀၀.၂.၂၀၁၇

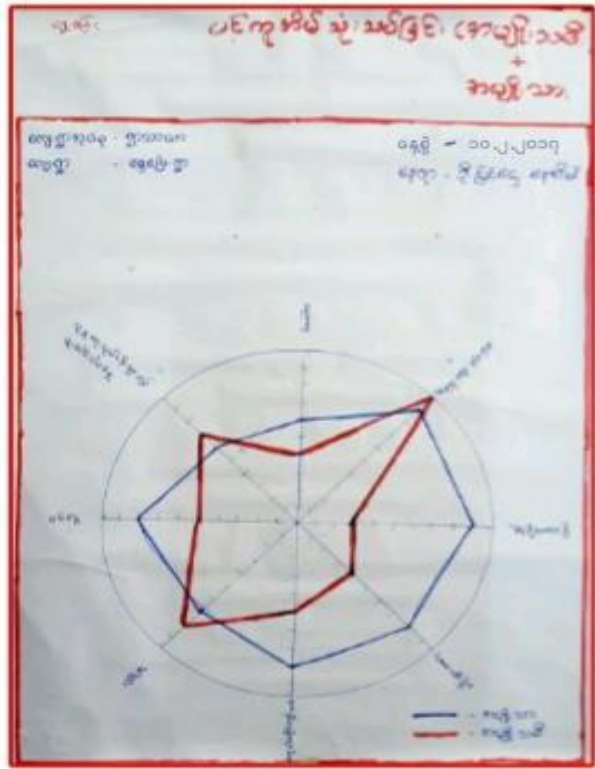


အဖွဲ့အစည်းချိတ်ဆက်ပုံ သုံးသပ်ချက်

ရှေ့ပြေးကျေးရွာတွင် အဓိကအနေဖြင့် အုပ်ချုပ်ရေးအဖွဲ့ကဦးဆောင်၍ ရပ်ရေးရွာရေးကိုဆောင်ရွက်နေပြီး ယင်းအုပ်ချုပ်ရေးအဖွဲ့နှင့်ချိတ်ဆက်၍ သမဝါယမအသင်း၊ လူငယ်ပရဟိတအဖွဲ့၊ အမျိုးသမီးတင့်အသင်း၊ ဝေါပကအဖွဲ့၊ ကျောင်းကော်မတီစသည့် အသင်းအဖွဲ့များဖွဲ့စည်းကာ ရပ်ရွာကိစ္စများကို ပူးပေါင်းဆောင်ရွက်လျက် ရှိပါသည်။

မြို့နယ်ရှိဌာနဆိုင်ရာများနှင့်လည်း ချိတ်ဆက်ဆောင်ရွက်လျက်ရှိရာ မြို့နယ်သမဝါယမ ဦးစီးဌာန၊ စိုက်ပျိုးရေးဌာန၊ ထွေထွေအုပ်ချုပ်ရေးဦးစီးဌာန၊ ပညာရေးဌာန တို့ဖြင့် အဓိက ဆက်သွယ်ဆောင်ရွက်လျက် ရှိပါသည်။ မြို့နယ် လူဝင်မှုကြီးကြပ်ရေးဦးစီးဌာနမှလည်း မှတ်ပုံတင်နှင့်အိမ်ထောင်စုဇယားများကို မကြာခဏကွင်းဆင်းဆောင်ရွက်ပေးလေ့ရှိပါသည်။

ပင့်ကူအိမ်နှင့်သုံးသပ်ချက်



ပင့်ကူအိမ် သုံးသပ်ချက်

ရွှေပြေးကျေးရွာရှိ အမျိုးသား/ အမျိုးသမီးများ၏ လူနေမှုပုံစံကိုသိရှိနိုင်ရန် ပင့်ကူအိမ်သုံးသပ်ချက် ဖြင့်သုံးသပ် လေ့လာကြည့်ရာတွင် အိမ်ထောင်မှုစည်းများပိုင်ဆိုင်မှု၊ လူမှုရေးတွင်ပါဝင်နိုင်မှု၊ ဝင်ငွေရွာရွာခွင့်မှု၊ အလုပ် အကိုင်အခွင့်အလမ်းများ၊ ခရီးသွားလာနိုင်မှု နှင့် ရပ်ရေးရွာရေးနှင့် အိမ်ထောင်တာဝန်များတွင် ဦးဆောင်နိုင်မှုများတွင် အမျိုးသားများကသာ ဦးဆောင်၍ဆောင်ရွက်ကြပြီး ယင်းအပိုင်းများတွင်အမျိုးသမီးများအနေဖြင့် အမျိုးသားများကဲ့သို့ ဆောင်ရွက်နိုင်ခြင်း မရှိကြောင်း သုံးသပ်တွေ့ရှိရပါသည်။

ကျေးရွာရှိအမျိုးသမီးများသည် အိမ်ထောင်မှုအပေါ်အပြည့်အဝရရှိကြပြီး အမျိုးသားများသည် အမျိုးသမီးများလောက် အိမ်ထောင်မှုကိုရရှိမရှိမရှိနှင့် ကြံပဲ စီးပွားရေးလုပ်ငန်းများကိုသာ ဦးဆောင်ပြီးဆောင်ရွက်လေ့ရှိ ကြသည်။ ထိုအချက်ကြောင့် အလုပ်အကိုင်အခွင့်အလမ်းများ ရရှိမှု နှင့် စီးပွားရေးလုပ်ငန်းများ ဦးဆောင်မှုပိုင်း တွင် အမျိုးသမီးများသည် အမျိုးသားများနှင့် ရင်ပေါင်တန်း၍ ဆောင်ရွက်နိုင်ခြင်းမရှိကြောင်းတွေ့ရပါသည်။ ထူးခြားမှုအနေ ဖြင့် ယင်းကျေးရွာရှိ အမျိုးသမီးများသည် လူမှုရေးလုပ်ငန်းများတွင် အမျိုးသားများထက်တက်ကြွစွာဆောင်ရွက် လေ့ရှိကြောင်း သုံးသပ်တွေ့ရှိပါသည်။

အရင်းအမြစ်များပိုင်ဆိုင်မှုပိုင်ဆိုင်မှု ခွဲခြမ်းစိတ်ဖြာခြင်း



အရင်းအမြစ်များပိုင်ဆိုင်မှုအသုံးချမှုတို့ကို သုံးသပ်ချက်

ရောက်ချောင်းကျေးရွာရှိ အမျိုးသား/အမျိုးသမီးများ၏ အရင်းအမြစ်များကိုပိုင်ဆိုင်မှု ပိုင်ဆိုင်မှု အသုံးချမှုတို့ကိုလေ့လာကြည့်ရာတွင် ကျေးရွာရှိလူ့အရင်းအမြစ်များဖြစ်သည့် လယ်၊ ကိုင်း၊ စက်ဘီး၊ ဆိုင်ကယ်၊ စသည်တို့ကို အားလုံးတန်းတူပိုင်ဆိုင် အသုံးပြုကြကြောင်း သိရပါသည်။

အမျိုးသားများသာအသုံးပြုသည့် အရင်းအမြစ်များမှာ လယ်၊ ဧွား၊ လှည်း၊ ရေစုတ်စက်၊ ဝှန်ခေါင်းများ ဖြစ်ပြီး အမျိုးသမီးများအသုံးချမှု လွန်စွာနည်းပါးသည်ကို တွေ့ရပါသည်။ အမျိုးသမီးများသာ ပိုင်ဆိုင်ပြီး အသုံးချနိုင်သည့်အရင်းအမြစ်မှာ အပ်ချပ်စက်မျှသာ ရှိကြောင်းသိရပါသည်။

ရာသီခွင်ပြ ပြက္ခဒိန်ဖြင့် သုံးသပ်ခြင်း

မေတ္တာတရားပညာ - ရွာသာယာ မေတ္တာ - ၆၅၀၆၅		ရာသီခွင်ပြ ပြက္ခဒိန်										ခုနှစ် - ၂၀၂၂-၂၀၂၃ ရာက - ဒီဇင်ဘာလ
စဉ်	ရက်စွဲ	၀၅/၁၂	၀၈/၀၁	၁၀/၀၁	၀၁/၀၂	၀၃/၀၂	၀၅/၀၂	၀၈/၀၂	၁၀/၀၂	၁၂/၀၂	၀၁/၀၃	၀၃/၀၃
၁-	ရာသီဥတု											
၂-	ရက်ပေါက်											
၃-	ကွန်ယက်											
၄-	ပွဲတော်											
၅-	ပွဲအကြောင်း											
၆-	ပွဲအကြောင်း											
၇-												

သုံးသပ်ချက်

ရှေ့ပြေးကျေးရွာတွင် တစ်နှစ်တာကာလပါတ်လုံး အနေဖြင့် ရာသီဥတုစိုက်ပျိုးရေး၊ မွေးမြူရေး၊ ကျန်းမာရေး၊ ပွဲတော်များကျင်းပမှု၊ ဝင်ငွေ/ထွက်ငွေ စသည့်အခြေအနေများကို သိရှိနိုင်ရန်အတွက် ရာသီခွင်ပြ ပြက္ခဒိန်ဖြင့် သုံးသပ်ကြည့်ရာတွင် အောက်ပါအတိုင်း တွေ့ရပါသည်။

ရာသီဥတုအနေဖြင့် တပေါင်းလ၊ တန်ခူးလ၊ ကဆုန်လများတွင် ပူပြင်းခြောက်သွေ့ပြီး နယုန်လတွင် မိုးစတင်ရွာလေ့ရှိပါသည်။ ဝါဆို၊ ဝါခေါင်၊ တော်သလင်း လများသည် မိုးများသည်လများဖြစ်ပြီး သီတင်းကျွတ်လမှ စ၍ မိုးနည်းပြီး တန်ဆောင်မုန်း၊ နတ်တော်၊ ပြာသို၊ တပို့တွဲလများသည် ဆောင်းရာသီဖြစ်သည်။

စိုက်ပျိုးရေးအနေဖြင့် တန်ခူးလ၊ ကဆုန်လများတွင် မိုးကြိုနှမ်းများစတင်စိုက်ပျိုးလေ့ရှိပြီး နယုန်၊ ဝါဆိုလများတွင် စပါးကိုစတင်စိုက်ပျိုးကြပါသည်။ ဆောင်းသီးနှံအနေဖြင့် မတ်ပဲကို တော်သလင်း၊ သီတင်းကျွတ်လများ တွင် စိုက်ပျိုးကြပါသည်။ သီးနှံထွက်ရှိမှုအနေဖြင့် နယုန်လနှင့် ဝါဆိုလများတွင် မိုးကြိုနှမ်းထွက်ပြီး သီတင်းကျွတ်လတွင် တန်ဆောင်မုန်းလများတွင် စပါးထွက်ပါသည်။ မတ်ပဲကို တပို့တွဲလ၊ တပေါင်းလများတွင် ရိတ်သိမ်းလေ့ရှိပါသည်။

မွေးမြူရေးအနေဖြင့် စီးပွားဖြစ်မွေးမြူရေးလုပ်ငန်းများမရှိပဲ တစ်ပိုင်တစ်နိုင်သာ ကြက်၊ ဝက်၊ ဘဲ၊ ခွား၊ ဆိတ်နှင့် ငါးမွေးမြူခြင်းတို့ကို လုပ်ကိုင်ကြပါသည်။

ကျန်းမာရေးအနေဖြင့် မိုးရာသီတွင် ကလေးများ သွေးလွန်တုတ်ကွေးရောဂါ ဖြစ်တတ်သည်မှ လွဲ၍ ဆိုးဝါးသောကူးစက်ရောဂါများ ခံစားရခြင်းမရှိပါ။

ပွဲတော်များအနေဖြင့် တန်ခူးလတွင် သင်္ကြန်ပွဲ၊ တော်သလင်းလတွင် လှေပြိုင်ပွဲနှင့် သီတင်းကျွတ်လတွင် မီးထွန်းပွဲနှင့် တပို့တွဲလတွင် ထမနဲထိုးပွဲများကို ပျော်ရွှင်စွာကျင်းပလေ့ ရှိပါသည်။

ကျေးရွာတွင် ပြာသို၊ တပို့တွဲ၊ တပေါင်းလများတွင် သီးနှံများပေါ်ထွက်သဖြင့် ဝင်ငွေကောင်းကြသည်။

ရှေ့ပြေးကျေးရွာ အမျိုးသား/အမျိုးသမီးများ၏
အခက်အခဲပြဿနာများ

အခက်အခဲပြဿနာ (ကျေး)

- ၁) ဂွေငယ်လက် ကျောက်
- ၂) ကျေးရွာထဲ ဝင်ရောက် (ကျေးရွာ → ဂွေငယ် → ကျေးရွာ → ကျေးရွာ)
- ၃) ဗျာဒိတ်စစ်ဒဏ်ကျ
- ၄) ကျေးရွာကျေးရွာ အသွယ်
- ၅) ဗျာဒိတ်ကျောက်စိတ်
- ၆) အထွတ်အမြတ် ပစ္စည်းများ စားဝတ်စား
- ၇) စိုက်ပျိုးရေး အခက်အခဲ
- ၈) အပျက်အစီး အခက်အခဲ
- ၉) သောက်ဆိုင်ကျ အခက်အခဲ
- ၁၀) နေရာ အခက်အခဲ
- ၁၁) အထွတ်အမြတ် အခက်အခဲ
- ၁၂) အထွတ်အမြတ် အခက်အခဲ
- ၁၃) အထွတ်အမြတ် အခက်အခဲ
- ၁၄) အထွတ်အမြတ် အခက်အခဲ

အခက်အခဲ ပြဿနာများ (အမျိုးသမီး)

၁. ကျေးရွာ ဂွေငယ် လက် ကျောက်
၂. ကျေးရွာ - ကျောက်ချောင်းလက် ကျောက်
၃. ကျေးရွာ - ဂွေငယ်လက် ကျောက်
၄. ကျေးရွာ - ကျောက်ချောင်းလက် ကျောက်
၅. ဗျာဒိတ်စစ်ဒဏ် ကျောက်
၆. ကျွမ်းပာကျေး ကျောက်
၇. ပစ္စည်းများ ကျောက်
၈. စိုက်ပျိုးရေး ကျောက်
၉. အမျိုးသမီး အကျွတ် ကျောက်
၁၀. သောက်ဆိုင်ကျ ကျောက်
၁၁. နေရာ ကျောက်
၁၂. အထွတ်အမြတ် ကျောက်
၁၃. အထွတ်အမြတ် ကျောက်

မိုးညိုမြို့နယ်၊ ရွာသာယာအုပ်စု၊ ရှေးပြေးကျေးရွာ
မှတ်တမ်း ဝါတ်ပုံများ



ကျေးရွာအဆင့် စီမံခန့်ခွဲမှုသင်တန်း



ကျေးရွာအဆင့် စီမံခန့်ခွဲမှုသင်တန်း



ကျေးရွာစီ/ထောက်ကော်မတီများ

ကျေးရွာပိမံကိန်းအထောက်အကူပြု ဆပ်ကော်မတီဝင်များစာရင်း (VPSC)

ကျေးရွာအုပ်စုအမည် - ~~ရွှေစင်~~ ရွှေသာယာရွာ

ကျေးရွာအမည် - ဇွဲပေးရွာ

စဉ်	အမည်	အဖအမည်	မှတ်ပုံတင် အမှတ်	ရာထူး (VPSC)	ကျား/မ	အသက်	ဆက်သွယ်ရန် ဖုန်းနံပါတ်	လက်မှတ်
၁	ဦးအောင်နိုင်	ဦးသန်မြ	၇/မညာ(ဗိုလ်) ၀၃၂၃၅၁	ကျေးရွာစော့ကုတ်ဆေး	ကျား	၅၂	၀၉-၇၇၂၈၃၈၅၅၆	
၂	ဒေါ်အေးအေးနီ	"စိုးတင်	၇/မညာ(ဗိုလ်) ၁၁၀၆၉၁	"	မ	၂၀	၀၉-၇၇၄၃၈၅၇၅၆	
၃	ဦးမြစန်း	ဦးထွန်းမြ	၇/မညာ(ဗိုလ်) ၀၅၇၁၁၉	ကျေးရွာစီတောက်ကော်မတီ	ကျား	၄၈	၀၉-၇၈၆၃၄၀၅၀၆	
၄	ဒေါ်ခင်စုစု	"ဘိုဝ	၇/မညာ(ဗိုလ်) ၀၈၅၅၁၁၁	"	မ	၂၉	၀၉-၈၅၄၆၈၀၆၃၅	
၅	ဦးသီဟဌေး	"ဟန်တင်	၇/မညာ(ဗိုလ်) ၀၈၉၁၀၆	ဆယ်ပုရွာဆေးကော်မတီ	ကျား	၃၇	၀၉-၇၅၇၈၆၅၀၄၇	
၆	"နန်းဝင်းအောင်	"စိုးဝင်း	၇/မညာ(ဗိုလ်) ၀၂၈၇၃၁	"	မ	၁၈	၀၉-၃၅၄၅၀၃၆၉	
၇	ဒေါ်ဇော်စုစု	"စုစု	၇/မညာ(ဗိုလ်) ၀၉၃၅၂၂	"	မ	၂၆	၀၉-၇၆၀၄၈၅၇၇၇	
၈	ဦးဝင်းစန်းအောင်	"ဇော်စုစု	၇/မညာ(ဗိုလ်) ၁၁၀၆၁၇	ကျေးရွာအထွေထွေရေး	ကျား	၂၀	၀၉-၇၇၄၇၆၈၈၇၄	
၉	ဦးအောင်အောင်	"စုစု	၇/မညာ(ဗိုလ်) ၁၁၀၆၂၂	ယုတ်ပတ်တိုက်ကျေးကော်မတီ	ကျား	၃၁	၀၉-၇၆၀၄၈၅၇၇၇	
၁၀	ဒေါ်ခင်စုစု	"အောင်အောင်	၇/မညာ(ဗိုလ်) ၁၁၀၆၂၇	"	မ	၂၀	၀၉-၇၈၆၃၄၀၆၆၇	
၁၁	ဒေါ်အေးအေးနီ	"အောင်အောင်	၇/မညာ(ဗိုလ်) ၁၁၀၆၂၆	"	မ	၁၈	၀၉-၇၇၂၈၃၈၅၅၆	
၁၂	ဦးဘိုဝ	"ကျော်ကျော်	၇/မညာ(ဗိုလ်) ၀၀၅၇၃၄၃	အထွေထွေအဖွဲ့အစည်း	ကျား	၅၈	၀၉-၈၅၄၆၈၀၆၃၅	
၁၃	ဒေါ်သီဟ	"စိုး	၇/မညာ(ဗိုလ်) ၀၉၉၅၅၂	"	မ	၂၃	၀၉-၄၉၃၇၅၀၃၅	
၁၄	ဦးကျော်စွာ	"စိုးကျော်	၇/မညာ(ဗိုလ်) ၀၈၅၅၁၁	ဆေးကော်မတီ	ကျား	၃၃	၀၉-၃၆၀၉၂၅၇၆	
၁၅	"ဝင်းဌေး	"ဇော်စုစု	၇/မညာ(ဗိုလ်) ၀၅၇၁၀၄	"	မ	၃၀	၀၉-၇၇၂၈၃၈၅၅၆	
၁၆	ဒေါ်ခင်စုစု	"ဟန်တင်	၇/မညာ(ဗိုလ်) ၀၂၈၇၃၃	"	မ	၂၃	၀၉-၇၈၆၃၄၀၇၅၅	
၁၇								
၁၈								
၁၉								
၂၀								

အမည် -
ရာထူး
လက်မှတ်

ကျေးရွာအုပ်စုချုပ်ရေးမှူးအမည် -
လက်မှတ် -

ပုံစံ - ၈ - ၁ ကျေးရွာအခြေခံအချက်အလက်များ (Form PC 1)

လမ်းညွှန်ချက်၊ ကျေးရွာတစ်ရွာသို့ ပထမဆုံးမိတ်ဆက်ခရီး သွားရောက်သောအခါ လူထုစည်းရုံးရေးမှူးသည် ကျေးရွာ ခေါင်းဆောင်များအား ကျေးရွာအချက်အလက်များကို မေတ္တာရပ်ခံ၍ တောင်းခံရသည်။ ဤအချက်အလက်များကို စီမံကိန်း မိတ်ဆက်အစည်းဝေးမတိုင်မီတောင်းခံရမည်။ စီမံကိန်းမိတ်ဆက်အစည်းဝေးတွင် လူထုစည်းရုံးရေးမှူးသည် ဤအချက်အလက် များအား စစ်ဆေးပြီး မှန်ကန်အောင်ပြုလုပ်ရမည်။ ပြီးနောက်တွင် လူထုစည်းရုံးရေးမှူးမှ သတင်းအချက်အလက်ထဲသို့ Tablets မှ တာဆင့် ဖြည့်သွင်းရမည်။

ကျေးရွာခေါင်းဆောင် အမည် <u>ဦးယုဝင်း</u>	ကျေးရွာခေါင်းဆောင်၏ ဖုန်းနံပါတ် <u>၀၇၇၈၅၄၀၇၇၆၇</u>	လူထုစည်းရုံးရေးမှူး၏ အမည် <u>ဦးအုရ</u>
ပြည်နယ်၊တိုင်းဒေသကြီး <u>ပဲခူး</u> ၊ မြို့နယ် <u>ဗိုလ်</u>	ကျေးရွာအုပ်စု <u>ရွာသာယာ</u>	ကျေးရွာ <u>ရွှေထွေးရွာ</u>

က၊ လူဦးရေ

လူမျိုးစု	အိမ်ထောင်စုအရေအတွက်	ကိုးကွယ်သည့်ဘာသာ	အိမ်ထောင်စုအရေအတွက်
လူမျိုးစု (၁) <u>ဗမာ</u>	<u>၆၇</u>	ဘာသာ (၁) <u>ဗုဒ္ဓ</u>	<u>၆၇</u>
လူမျိုးစု (၂) -----		ဘာသာ (၂) -----	
လူမျိုးစု (၃) -----		ဘာသာ (၃) -----	
လူမျိုးစုရော -----		ဘာသာရော -----	
အခြား			
	အရေအတွက်		
မသန်စွမ်းသူများ	<u>၂</u>		
သက်ကြီးရွယ်အိုများ (၆၅ နှစ် နှင့် အထက်)	<u>၅၆</u>		
စစ်ဘေးရှောင်			

	အမျိုးသား (အရေအတွက်)	အမျိုးသမီး (အရေအတွက်)
လူဦးရေ		
လူမျိုးစု (၁) <u>ဗမာ</u>	<u>၁၁၅</u>	<u>၁၂၄</u>
လူမျိုးစု (၂) -----		
လူမျိုးစု (၃) -----		
အခြား		
အိမ်ထောင်ဦးစီး	<u>၆၀</u>	<u>၇</u>

(ခ) အခြေခံအဆောက်အအုံ အသုံးအဆောင်များ

စာသင်ကျောင်း	အမှတ် ခြံပေါ်	ကျန်းမာရေး	အမှတ် ခြံပေါ်	ဘာသာရေး အဆောက် အအုံများ	အမှတ် ခြံပေါ်
အထက်တန်းကျောင်း	<input type="checkbox"/>	ဆေးရုံ	<input type="checkbox"/>	စေတီ	<input checked="" type="checkbox"/>
အလယ်တန်းကျောင်း	<input type="checkbox"/>	ကျန်းမာရေးဌာန	<input type="checkbox"/>	ဘုန်းကြီးကျောင်း	<input checked="" type="checkbox"/>
မူလတန်းကျောင်း	<input checked="" type="checkbox"/>	ကျန်းမာရေးဌာနခွဲ	<input type="checkbox"/>	ဟိန္ဒူဘုရားကျောင်း	<input type="checkbox"/>
မူကြိုကျောင်း	<input type="checkbox"/>	ဆေးပေးခန်း	<input type="checkbox"/>	ခရစ်ယာန်ကျောင်း	<input type="checkbox"/>
အခြား	<input type="checkbox"/>	အခြား	<input type="checkbox"/>	ဗလီ	<input type="checkbox"/>
				အခြား	<input type="checkbox"/>
မှတ်ချက်		မှတ်ချက်		မှတ်ချက်	

(ဂ) ကျွမ်းကျင်သူများမှတ်တမ်း (ကျေးရွာတွင်နေထိုင်သော သို့မဟုတ် တခြားရွာမှလာရောက်သော ကျွမ်းကျင်သူများ)

(၁) စာသင်ကျောင်း			(၂) ကျန်းမာရေး			(၃) လက်မှုပညာရှင်		
	ရွာတွင်နေ ထိုင်သူ	အခြားရွာမှ လာသူ		ရွာတွင်နေ ထိုင်သူ	အခြား ရွာမှ လာသူ		ရွာတွင် နေထိုင်သူ	အခြားရွာ မှလာသူ
မူလတန်းပြဆရာ/မ	<input type="checkbox"/>	<input checked="" type="checkbox"/>	ဆရာဝန်	<input type="checkbox"/>	<input type="checkbox"/>	လက်သမား	<input checked="" type="checkbox"/>	<input checked="" type="checkbox"/>
အထက်တန်းပြဆရာ/မ	<input type="checkbox"/>	<input type="checkbox"/>	လက်ထောက် ကျန်းမာရေးပျား	<input type="checkbox"/>	<input type="checkbox"/>	ပန်းရံ	<input checked="" type="checkbox"/>	<input checked="" type="checkbox"/>
အလယ်တန်းပြဆရာ/မ	<input type="checkbox"/>	<input type="checkbox"/>	အမျိုးသမီးကျန်းမာရေး ဆရာမ	<input type="checkbox"/>	<input type="checkbox"/>	လျှပ်စစ်ကျွမ်းကျင် မီးသမား	<input type="checkbox"/>	<input type="checkbox"/>
မူကြိုဆရာ/မ	<input type="checkbox"/>	<input type="checkbox"/>	သားဖွားဆရာမ	<input type="checkbox"/>	<input type="checkbox"/>	ရေပိုက်သွယ်သူ	<input type="checkbox"/>	<input checked="" type="checkbox"/>
အခြား	<input type="checkbox"/>	<input type="checkbox"/>	ပြည်သူ့ကျန်းမာရေးလုပ်သား	<input type="checkbox"/>	<input checked="" type="checkbox"/>	စက်ပြင်ဆရာ	<input type="checkbox"/>	<input checked="" type="checkbox"/>
မှတ်ချက်			မှတ်ချက်			မှတ်ချက်		

(ဃ) ကျေးရွာသို့ ရောက်ရှိနိုင်သည့် လမ်းအခြေအနေ / ကျေးရွာတစ်ရွာသည် ၎င်း၏ ကျေးရွာအုပ်စုနှင့် ဆက်သွယ်ထားသော လမ်းအခြေအနေ (အောက်ပါတို့ကိုပိုင်းပါ)

ကျောက်ကြမ်းလမ်း ကတ္တရာလမ်း ကွန်ကရစ်လမ်း မော်တော်ဆိုင်ကယ်လမ်း
 ကျောက်ခင်းလမ်း မြေသားလမ်း လူသွားလမ်း အခြား _____

(င) ကျေးရွာဖွံ့ဖြိုးမှုစီမံချက်

- (၁) လူထုပဟိုပြုစီမံကိန်းမစတင်မှ ဤကျေးရွာတွင်ကျေးရွာဖွံ့ဖြိုးမှု စီမံချက်ရှိခဲ့ပါသလား? ပိုင်းပါ
ရှိပါသည်/မရှိပါ/မသိပါ
- (၂) ရှိခဲ့ပါလျှင် ဤစီမံချက်ကို မည်သည့် ခုနှစ်တွင်ပြင်ဆင်ခဲ့ပါသနည်း? နှစ်- 2011 / မသိပါ
- (၃) ဤစီမံချက်ကို မြို့နယ်မှအတည်ပြုခဲ့ပါသလား? ပြုခဲ့ပါသည်/မပြုခဲ့ပါ / မသိပါ

(စ) ခရီးအကွာအဝေး

- (၁) ဤကျေးရွာ၏ပဟိုမှ ၎င်းကျေးရွာအုပ်စု၏ပဟိုအထိ ခရီးပိုင်မည်မျှကွာဝေးသနည်း? ပိုင်----- 2 / မသိပါ
- (၂) ဤကျေးရွာမှ ၎င်းကျေးရွာအုပ်စုပဟိုအထိ သွားလာရာတွင်ကြာမြင့်သည့်အချိန်။

ခြောက်သွေ့ရာသီတွင်ကြာချိန် ၀၀:၂၀ ထော်လာဂျီ/မော်တော်ဆိုင်ကယ်)ခြေလျင်/လား/မော်တော်ဘုတ်/
အခြား -----
မိုးရာသီတွင်ကြာချိန် ၀၀:၄၀ ထော်လာဂျီ/မော်တော်ဆိုင်ကယ်)ခြေလျင်/လား/မော်တော်ဘုတ်/
အခြား -----

(ဆ) ပတ်ဝန်းကျင်ဆိုင်ရာ သဘာဝဘေးအန္တရာယ်

ဤကျေးရွာတွင် ရေကြီးခြင်းကဲ့သို့ သဘာဝဘေးအန္တရာယ်ကျရောက်ဖူးခြင်း ရှိပါသလား။

မရှိပါ ရှိပါသည် ရှိလျှင်ဖော်ပြပါ -----

(ဇ) ကျေးရွာတွင် ဇွဲ၊ စည်းထားသော အဖွဲ့အစည်းများ

လူထုပဟိုပြုစီမံကိန်းမတိုင်မီ ဤကျေးရွာတွင် ကျေးရွာဖွံ့ဖြိုးရေးအတွက် အစိုးရ (သို့) ရွာသားများကိုယ်တိုင် (သို့) စီမံကိန်းတစ်ခုခုမှ ဇွဲ၊ စည်းထားသည့် အဖွဲ့အစည်းများရှိပါသလား။

(၁) -----

(၂) -----

(ဈ) အထွေထွေအုပ်ချုပ်ရေး ဦးစီးဌာန (GAD) မှ မှတ်တမ်းတင်ထားခြင်း

ဤကျေးရွာသည် အထွေထွေအုပ်ချုပ်ရေး ဦးစီးဌာန (GAD) မှ မှတ်တမ်းတင်ထားမှု ရှိပါသလား။

မရှိပါ ရှိပါသည်

ကျေးရွာခေါင်းဆောင်

အမည် ဦးဟန်တင်

လက်မှတ်

နေ့စွဲ ၅၀. ၁. ၁၇.

လူထုစည်းရုံးရေးမှူး

အမည် ဦးကျော်

လက်မှတ်

နေ့စွဲ ၅၀. ၁. ၁၇.

ပုံစံ - ၈ - ၂ - စီမံကိန်းစက်ဝန်းအချိန်ဇယား (PC 2)

၇၃၆၂၅၇၈၉၀ သက်ဆိုင်ရာလူထုစည်းရုံးရေးမှူး/လက်ထောက်နည်းပညာမှူးများမှ စီမံကိန်းစက်ဝန်းအဆင့်တစ်ခုစီပြီးစီးသည့် ကျေးရွာအုပ်စုအတွက် ဤပုံစံကို ပြည့်သွင်းရမည်။

စည်းရုံးရေးမှူး/ဝန်ထမ်း အမည် ဦးအောင် ဇနီးမောင်နှံအမည် ဒေါ်အိမ်ဂုဏ်

နေ့စွဲ 10.2.17. စက်ဝန်းအားအမှတ်ပြင်ပါ စက်ဝန်း(၁) စက်ဝန်း(၂) စက်ဝန်း(၃)

ပြည်နယ်/တိုင်း ဝဲမျိုး မြို့နယ် ဝဲမျိုး ကျေးရွာအုပ်စု ရွာသာယာ ကျေးရွာ ရွာ

စီမံကိန်းစောင့်ရှောက်မှုအဆင့်များ	နေ့စွဲ		အစည်းအဝေးတွင်တက်ရောက်သူအရေအတွက်			
	စတင်သည့်နေ့	ပြီးဆုံးသည့်နေ့	အမျိုးသားအရေအတွက်	အမျိုးသမီးအရေအတွက်	အိမ်ထောင်စုအရေအတွက်	လူမျိုးစုတက်ရောက်သူအရေအတွက်နှင့် လူမျိုးစုအမည်
၁။ ကျေးရွာစီမံကိန်း မိတ်ဆက်အစည်းအဝေး	၁၀.၁.၂၀၁၇	၁၀.၁.၂၀၁၇	၃၃	၂၈	၆၁	၈၈၇ ၆၁
၂။ ကျေးရွာဖွံ့ဖြိုးရေး စီမံချက်ရေးဆွဲခြင်းအစည်းအဝေး	၁၀.၂.၂၀၁၇	၁၀.၂.၂၀၁၇	၃၃	၂၈	၆၁	၈၈၇ ၆၁
၃။ ကျေးရွာအုပ်စု လုပ်ငန်းဆုံးဖြတ်ချက်ချသည့်အစည်းအဝေး	၁၃.၂.၁၇	၁၃.၂.၁၇	၄	၄	၈	၈၈၇ ၈
၄။ မြို့နယ်အဆင့် စီမံကိန်းရေးဆွဲရေးနှင့် အကောင်အထည်ဖော်ရေးကော်မတီ၏ စီမံကိန်း သုံးသပ်မှုအစည်းအဝေး			မလို	မလို	မလို	မလို
၅။ မြို့နယ် စီမံကိန်းရေးဆွဲရေးနှင့် အကောင်အထည်ဖော်ရေး ကော်မတီ၏ဆုံးဖြတ်မှုကို ရွာသို့ အသိပေးအကြောင်းကြားသည့် အစည်းအဝေး						
၆။ စီမံကိန်းလုပ်ငန်းခွဲစီမံချက်ရေးဆွဲခြင်းအစည်းအဝေး						
၆.၁။ စီမံကိန်းလုပ်ငန်း အကောင်အထည်ဖော်ရေးအစီအစဉ် ရေးဆွဲခြင်း						

၆.၂။ ဂယ်ယုရေးအစီအစဉ် ရေးဆွဲခြင်း								
၆.၃။ ဘဏ္ဍာရေးကုန်ကျမှု လျာထားအစီအစဉ် ရေးဆွဲခြင်း								
၆.၄။ ပြင်/ထိန်းအစီအစဉ် ရေးဆွဲခြင်း								
၇။ စီမံကိန်းလုပ်ငန်းခွဲ တိုးတက်မှု စောင့်ကြည့် အစည်းအဝေး								
၇.၁။ အစည်းအဝေး ပထမအကြိမ်								
၇.၂။ အစည်းအဝေး ဒုတိယအကြိမ်								
၇.၃။ အစည်းအဝေး တတိယအကြိမ်								
၈။ စီမံကိန်းလုပ်ငန်းခွဲ အပြီးသတ်စစ်ဆေးခြင်း အစည်းအဝေး								
၉။ လူထုစစ်ဆေးပွဲအစည်းအဝေး								

ပုံစံ - ၀ - ၃ ကျေးရွာခွဲခြားရေး ဦးစားပေးအစီအစဉ် (Form PC 3)

လမ်းညွှန်ချက်၊ အဆင့်(၃) ကျေးရွာမှိုက်မှန်းချက်အစည်းအဝေး၊ ပြီးဆုံးသောအခါ ကျေးရွာစီမံကိန်း အထောက်အကူပြု ကော်မတီသည် လူထုစည်းရုံးရေးမှူးအကူအညီဖြင့် ဤပုံစံကိုပြည့်စုံအောင် ဖြည့်သွင်းရမည်။

လူထုစည်းရုံးရေးမှူး/ဝန်ထမ်း အမည် ဦးသူ

နေ့စွဲ စက်ဝန်းအား အမှတ်ခြစ်ပါ (✓) စက်ဝန်း(၁) စက်ဝန်း(၂) စက်ဝန်း(၃) စက်ဝန်း(၄)

ပြည်နယ်/တိုင်း ပဲခူး မြို့နယ် မိုးညို ကျေးရွာအုပ်စု ရွာသာယာ ကျေးရွာ ကျေးပြေး

က၊ အခက်အခဲအတားအဆီးများအားဆွေးနွေးခြင်း - ယခုလက်ရှိအခြေအနေတွင် ဤကျေးရွာခွဲခြားတိုးတက်ရေးအတွက် အဓိက အခက်အခဲအတားအဆီးများသည် မည်သည်များဖြစ်ပါသနည်း။ (အမျိုးသား/သမီး အနည်းဆုံးအခက်အခဲ ၅ ခုစီဖော်ပြပါ)

အမျိုးသား အဖွဲ့မှ တင်ပြသောအခက်အခဲအတားအဆီးများ	အမျိုးသမီး အဖွဲ့မှတင်ပြသောအခက်အခဲအတားအဆီးများ
၁ ရွာချင်းဆက်လမ်း စခန်းကစ	၁ ရွာချင်းဆက်လမ်း စခန်းကစ
၂ လှုပ်လှော်စီးလင်းရေ	၂ လှုပ်လှော်စီးလင်းရေ
၃ မောက်သုံးကျ စခန်းကစ	၃ ပညာရေး စခန်းကစ
၄ ဆက်သွယ်ရေး စခန်းကစ	၄ ကျန်းမာရေး စခန်းကစ
၅	၅

ခ၊ မှိုက်မှန်းခြင်း - နောင်လာမည့် (၅)နှစ် အတွင်း ကျေးရွာခွဲခြားရေး မှိုက်မှန်းလျာထားချက်များအား တင်ပြပါ။

အမျိုးသားအဖွဲ့မှ တင်ပြသောမှိုက်မှန်းချက်များ	အမျိုးသမီးအဖွဲ့မှ တင်ပြသောမှိုက်မှန်းချက်များ
၁ ကျေးရွာချင်းဆက်လမ်း(ကမ္ဘာ့ကု)	၁ ရွာတွင်း ကမ္ဘာ့ကုလမ်း
၂ လှုပ်လှော်စီးလင်းရေ	၂ အထက်တန်းကျောင်း
၃ ကျန်းမာရေးစခန်းအားစို	၃ စိုက်ပျိုးရေးစို
၄ စက်မှုလက်မှုအခြေစိုက်ပျိုးရေးဖြတ်	၄ အခြေစိုက်စိုက်ပျိုးရေးဖြတ်
၅	၅

ဂ၊ လူထုစီမံကိန်း၏ လာမည့် (၄) နှစ်အတွက် အကျုံးဝင်သော ဦးစားပေး ဖွံ့ဖြိုးတိုးတက်မှု လုပ်ငန်း အစီအစဉ်များအားဖော်ပြပါ။

အဆင့်	ကျေးရွာအတွက် ဦးစားပေး ဖွံ့ဖြိုးတိုးတက်မှု လုပ်ငန်းစဉ်များ	အဆိုပြုသူ (အမျိုးသားများ/အမျိုးသမီးများ/ အမျိုးသား+ အမျိုးသမီး)	ခန့်မှန်းကုန်ကျ စရိတ်	အကျိုးခံစားခွင့်ရှိသူ ခန့်မှန်းခြေ အရေအတွက်
၁	ကျေးရွာချင်းဆက်လမ်း	အမျိုးသား + အမျိုးသမီး	၂၅၀၀၀၀၀၀	၂၂၅
၂	မိုးလင်းရေ	~	၂၀၀၀၀၀၀၀	၂၂၅
၃	ကျန်းမာရေးစခန်းပေးစို	~	၂၀၀၀၀၀၀၀	၂၂၅
၄	လယ်ယာစိုက်ပျိုးရေး(အမျိုးသား)	~	၂၀၀၀၀၀၀၀	၂၂၅
၅				

ဃ။ လူထုစီမံကိန်း၏ လာမည့် (၄) နှစ်အတွက် အကျိုးမဝင်သော ဦးစားပေး ဖွံ့ဖြိုးတိုးတက်မှု လုပ်ငန်း အစီအစဉ်များအားဖော်ပြပါ။

အဆင့်	ကျေးရွာအတွက် ဦးစားပေး ဖွံ့ဖြိုးတိုးတက်မှု လုပ်ငန်းစဉ်များ	အဆိုပြုသူ (အမျိုးသားများ/ အမျိုးသမီးများ/အမျိုးသား+ အမျိုးသမီး)	အခန်းကဏ္ဍ
၀			
၂			
၃			
၄			
၅			

ခေါင်းဆောင်၊ ကျေးရွာစီမံကိန်းအထောက်အကူပြုကော်မီတီမှ အတည်ပြုသည်။

အမည် ----- လက်မှတ် ----- နေ့.စွဲ-----

